







LEGENDA:


 Limite do plano de urbanização da Devesa
 Limite de freguesias CAOP versão 2010

 Limite da UOPG

 Sub-UOPG 1

Faseamento da Intervenção:

 1ª Fase
  2ª Fase
  3ª Fase
  4ª Fase












 Área de Cedência

 Sub-UOPG 2

 Área a Expropriar

 Área Cedida / Concessionada por Direito de Superfície ao Domínio Municipal para Integração no Parque Urbano

Identificação das Ações Municipais Programadas:

-  Parque Urbano da Devesa
-  Casa do Território
-  Prolongamento da Avenida José Manuel Marques
-  Recuperação e valorização ambiental do Rio Pelhe
-  Renovação urbanística da Avenida Marechal Humberto Delgado
-  Requalificação da Rua Fernando Mesquita, entre a Av Brasil e a R. José de Sousa Carvalho Brandão
-  Requalificação da Rua Fernando Mesquita, entre a R. José de Sousa Carvalho Brandão e a Rotunda da Igreja de Antas
-  Prolongamento e requalificação da Rua das Lameiras, para sul
-  Restabelecimento pedonal do Parque de Sinções com o Parque Urbano da Devesa
-  Ligação da Rua das Lameiras à Rua Mario Cesariny
-  Reperfilamento da Rua Henriques Nogueira

PLANO DE URBANIZAÇÃO DA DEVESA 

Planta de Zonamento - Programação e Execução

Escala: 5000

Divisão Municipal de Planeamento Urbanístico

Fevereiro de 2012

Câmara Municipal de Vila Nova de Famalicão

Folha 04