









-  Limite da Unidade de Execução
-  Limites de cadastros
-  Via prevista (Planta de Ordenamento I)
-  Zona de proteção à área residencial, integrada nas parcelas
-  Área de cedência para Infraestruturas Viárias - Domínio Público Municipal (12.766m<sup>2</sup>)
-  Área de cedência para Espaços Verdes / Equipamentos - Domínio Privado Municipal (11.554m<sup>2</sup>)