



LEGENDA:

 Limite do(s) prédio(s)

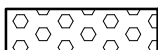
1- RECURSOS NATURAIS

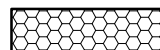
1.1- RECURSOS HÍDRICOS

 Leitões dos cursos de água

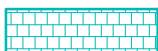
 Zona Inundável

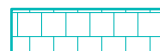
1.2- RECURSOS GEOLÓGICOS

 Extração massas minerais

 Concessão Mineira de Caulino (DL 88/90, de 16 de março)


Zonas de proteção para a concessão da água mineral, denominada "Caldas da Saúde". DL 90/90 de 16 de março

 Zona intermédia de proteção


 Zona alargada de proteção

1.3- RECURSOS AGRÍCOLAS E FLORESTAIS

 Reserva Agrícola Nacional

 Árvores de Interesse Público (Aviso nº 4 de 10 de março de 2010)

1.4- RECURSOS ECOLÓGICOS

 Leitões dos cursos de água que integram a REN

 Reserva Ecológica Nacional

CÂMARA MUNICIPAL DE VILA NOVA DE FAMALICÃO

Unidade de Execução I da "UOPG 1.15 de Rorigo"

Esc.: 1/10000
maio.2019

Enquadramento na planta de Condicionantes I

Polha 06