



10-12-2014 17:59:33
Câmara Municipal de Vila Nova de Famalicão
Felisbela Leite

**Inventário : Imóveis**

Nº imóvel	GA-FS-00048
Designação	Sítio Arqueológico de Reais
Tipo imóvel	Vestígios de Superfície
Imóvel	
Descrição	Numa das visitas realizadas à Quinta de Pindela, os proprietários indicaram um sítio, a Norte do complexo habitacional e já depois do campo de cultivo, onde supostamente apareciam umas pedras antigas. No local foi possível identificar uma pequena elevação rodeada por um muro/talude, telha, uma mó circular e cerâmica romana e medieval.



**Informação específica**

Localizações													
Local administ.	Topónimo	Morada	Data	Geo Datum	Método	Códi SIG	Coord. Geo. X	Coord. Geo. Y	Coord. Plana X	Coord. Plana Y	Coord. Plana Z	Ambiente	
Portugal\Braga\Vila Nova de Famalicão\Cruz	Reais	-	11-01-2008			-	-	-	-	-	-		

Notas: -

Protecção	
Protecção	Justificação
Indireta\Em Área de Classificação\Monumento\Interesse Público (M.I.P.)\Zona de Protecção (Z.P.)	Portaria n.º 740-DG/2012, DR, 2.ª série, n.º 248 (suplemento), de 24-12-2012.

**Ficheiros multimédia: Informação genérica**





02-12-2014 16:05:04
Câmara Municipal de Vila Nova de Famalicão
Felisbela Leite

**Inventário : Imóveis**

Nº imóvel	GA-FS-00053
Designação	Marco Miliário da Casa do Vinhal
Tipo imóvel	Marco\Miliário
Imóvel	GPC.4801C - Quinta do Vinhal
Descrição	Marco em granito com grão grosso.



**Informação específica**

Localizações													
Local administ.	Topónimo	Morada	Data	Geo Datum	Método	Códi SIG	Coord. Geo. X	Coord. Geo. Y	Coord. Plana X	Coord. Plana Y	Coord. Plana Z	Ambiente	

Portugal\Braga\Vila Nova de Famalicão\União das freguesias de Vila Nova de Famalicão e Calendário	Vinhal		28-01-2013	[EPSG:3857] WGS 84 / Pseudo Mercator	Google Maps		-8,52719	41,412486					
---	--------	--	------------	---	-------------	--	----------	-----------	--	--	--	--	--

Portugal\Braga\Vila Nova de Famalicão\Calendário	Vinhal		20-02-2014										
--	--------	--	------------	--	--	--	--	--	--	--	--	--	--

Notas: Em frente da capela da Casa de Vinhal.

Tipologias	
Tipologia	Justificação
Património\Arqueológico	

**Ficheiros multimédia: Informação genérica**





02-12-2014 14:47:12
Câmara Municipal de Vila Nova de Famalicão
Felisbela Leite

**Inventário : Imóveis**

Nº imóvel	GA-FS-00004
Designação	Castelo de Costoias
Tipo imóvel	Castelo
Imóvel	
Descrição	Referido na documentação medieval, poucos são os vestígios, desta fortificação, visíveis à superfície, para além de alguns panos de muralha e cerâmica. A sequência de muros sugere que o recinto medieval seria formado por três plataformas amplas, ocupando todo o cume do monte. Numa dessas plataformas encontram-se, à superfície, grandes quantidades de escória de ferro bem como, cerâmicas enquadáveis no séc. XII. A sua estrutura e situação geográfica dominam todo o vale que se estende de Famalicão a Bougado, já no concelho de Sto. Tirso, bem como a confluência dos vales dos rios Pele e Pelhe.



**Informação específica**

Designações		
Tipo designa.	Designação	Justificação
Comum	S. Miguel-o-Anjo	
Local	Costoias	
Local	Custodias	

Localizações												
Local administ.	Topónimo	Morada	Data	Geo Datum	Método	Códi SIG	Coord. Geo. X	Coord. Geo. Y	Coord. Plana X	Coord. Plana Y	Coord. Plana Z	Ambiente
Portugal\Braga\Vila Nova de Famalicão\Calendário	S. Miguel-o-Anjo		19-07-2007				41°23' 30,38" (WGS84)	08°32' 8,619" (WGS84)	166329,35402900000	491468,28079799900	180 m	
Portugal\Braga\Vila Nova de Famalicão\Calendário			05-09-2013	[EPSG:3857] WGS 84 / Pseudo Mercator	Google Maps		-8,53547	41,39198				

Protecção	
Protecção	Justificação
Direta(Classificação)\Imóvel\Interesse Público (I.I.P.)	Dec. nº 29/90, DR 163 de 17 Julho 1990
Direta(Plano Director Municipal (P.D.M))\1994\Carta\Condicionantes (1.3)\Folha 06	Património Classificado (P7).

Notas: Deverá ser tido em conta que se trata de um sítio arqueológico classificado, pelo que as suas condicionantes se regem pela lei geral.

Tipologias	
Tipologia	Justificação
Património\Arqueológico	

**Ficheiros multimédia: Informação genérica**





02-12-2014 14:45:02
Câmara Municipal de Vila Nova de Famalicão
Felisbela Leite

**Inventário : Imóveis**

Nº imóvel	GA-FS-00003
Designação	Castro de S. Miguel-o-Anjo
Tipo imóvel	Povoado Fortificado
Imóvel	
Descrição	Povoado com uma plataforma central, alongada no sentido Este-Oeste, e dois tabuleiros definidos por taludes, particularmente visíveis do lado voltado a Leste, que parecem não circundar a totalidade do povoado. À excepção do lado Oeste-Sudoeste, rodeiam-no fortes ou médias pendentes que lhe garantem excelentes condições naturais de defesa. Das escavações que aí foram realizadas, nos finais do séc. XIX, pouco se sabe, pelo que a datação do povoado tem sido aferida pelas recolhas de superfície e por algumas notas bibliográficas. Os referidos achados apontam para uma datação que se situará entre o séc. I a.C. e o séc. I d.C.



**Informação específica**

Designações		
Tipo designa.	Designação	Justificação
Comum	S. Miguel-o-Anjo	
Popular	Penedo da Moura	

Localizações												
Local administr.	Topónimo	Morada	Data	Geo Datum	Método	Códi SIG	Coord. Geo. X	Coord. Geo. Y	Coord. Plana X	Coord. Plana Y	Coord. Plana Z	Ambiente
Portugal\Braga\Vila Nova de Famalicão\Calendário	S. Miguel-o-Anjo		19-07-2007				41°23' 30,38" ` (WGS84)	08°32' 8,619" ` (WGS84)	166329,35402900000	491468,28079799900	196 m	
Portugal\Braga\Vila Nova de Famalicão\Calendário			05-09-2013	[EPSG:3857] WGS 84 / Pseudo Mercator	Google Maps		-8,53547	41,39198				

Protecção	
Protecção	Justificação
Direta\Classificação\Imóvel\Interesse Público (I.I.P.)	Decreto nº 29/90, DR 163 de 17 Julho 1990.
Direta\Plano Director Municipal (P.D.M)\1994\Carta\Condicionantes (1.3)\Folha 06	Património Classificado (P7).

Notas: Deverá ser tido em conta que se trata de um sítio arqueológico classificado, pelo que as suas condicionantes se regem pela lei geral.

Tipologias	
Tipologia	Justificação
Património\Arqueológico	

**Ficheiros multimédia: Informação genérica**



ga2007-02776.jpg



ga2006-00654.jpg



ga2007-02778.jpg



08 - ga-fs-00003.jpg



ga2007-02777.jpg




ga2007-02766.jpg



ga2007-02768.jpg





ga2004-00559.jpg



Ficheiros multimédia: Informação específica

Escavações





02-12-2014 15:24:34
Câmara Municipal de Vila Nova de Famalicão
Felisbela Leite

**Inventário : Imóveis**

Nº imóvel	GA-FS-00026
Designação	Castelo Beati
Tipo imóvel	Castelo
Imóvel	
Descrição	No castro das Ermidas aparecem alguns troços de muralha com aspecto medieval e cerâmica alti-medievais, o que leva a crer que o castelo se localizaria neste castro. Estava certamente relacionado com o mosteiro de Lemenhe que surge no célebre Inventário dos Bens do Mosteiro de Guimarães de 1059. Este castelo existe pelo menos desde 1059, conforme o documento VMH, 2, 348 de 1057: "villa lemeni subtus monte castro beati inter duos rivulos pelelio et alister".



**Informação específica**

Designações		
Tipo designa.	Designação	Justificação
Comum	Palhares	
Comum	Ermidas	


Localizações													
Local administr.	Topónimo	Morada	Data	Geo Datum	Método	Códi SIG	Coord. Geo. X	Coord. Geo. Y	Coord. Plana X	Coord. Plana Y	Coord. Plana Z	Ambiente	
Portugal\Braga\Vila Nova de Famalicão\União das freguesias de Lemenhe, Mouquim e Jesufrei			28-01-2013	[EPSG:3857] WGS 84 / Pseudo Mercator	Google Maps		-8,52382	41,46002					
Portugal\Braga\Vila Nova de Famalicão\Jesufrei	Ermidas		18-07-2007				41°27'35,87" (WGS84)	08°31'26,14" (WGS84)	167350,12927800000	499037,91417599900	204 m		
Portugal\Braga\Vila Nova de Famalicão\Nine	Ermidas		18-07-2007				41°27'35,87" (WGS84)	08°31'26,14" (WGS84)	167350,12927800000	499037,91417599900	204 m		

Protecção	
Protecção	Justificação
Direta\Classificação\Imóvel\Interesse Público (I.I.P.)	Decreto n.º 29 de 17 de Julho de 1990.
Direta\Plano Director Municipal (P.D.M)\1994\Carta\Condicionantes (1.3)\Folha 05	Património Classificado (P3).

Notas: Deverá ser tido em conta que se trata de um sítio arqueológico classificado, pelo que as suas condicionantes se regem pela lei geral.

Tipologias	
Tipologia	Justificação
Património\Arqueológico	

**Ficheiros multimédia: Informação genérica**





02-12-2014 15:23:26
Câmara Municipal de Vila Nova de Famalicão
Felisbela Leite

**Inventário : Imóveis**

Nº imóvel	GA-FS-00025
Designação	Castro das Ermidas
Tipo imóvel	Povoado Fortificado
Imóvel	
Descrição	Apresenta forma alongada no sentido Nordeste-Sudoeste, com um recinto central delimitado por uma muralha e, na ligação ao esporão, um reforço defensivo constituído por dois fossos e um talude. Para Noroeste e Sudeste notam-se algumas plataformas. As escavações arqueológicas realizadas entre 1983 e 1987, revelam de uma ocupação contínua entre o séc. IV a.C. e o séc. I da nossa Era. As muralhas e as diversas estruturas domésticas escavadas, bem como o abundante espólio cerâmico e metálico atribuíveis aos finais do séc. I a.C. / inícios do séc. I d.C. são reveladores do grande dinamismo que o Castro das Ermidas alcançou na fase terminal da cultura castreja.



**Informação específica**

Designações		
Tipo designa.	Designação	Justificação
Comum	Palhares	
Comum	Ermidas	
Popular	Monte de Palhares	
Popular	Irmidias	

Localizações												
Local administ.	Topónimo	Morada	Data	Geo Datum	Método	Códi SIG	Coord. Geo. X	Coord. Geo. Y	Coord. Plana X	Coord. Plana Y	Coord. Plana Z	Ambiente
Portugal\Braga\Vila Nova de Famalicão\União das freguesias de Lemenhe, Mouquim e Jesufrei			28-01-2013	[EPSG:3857] WGS 84 / Pseudo Mercator	Google Maps		-8,52382	41,46002				
Portugal\Braga\Vila Nova de Famalicão\Jesufrei	Ermidas		18-07-2007				41°27'35,87" (WGS84)	08°31'26,14" (WGS84)	167350,12927800000	499037,91417599900	204 m	
Portugal\Braga\Vila Nova de Famalicão\Nine	Ermidas		18-07-2007				41°27'35,87" (WGS84)	08°31'26,14" (WGS84)	167350,12927800000	499037,91417599900	204 m	

Protecção	
Protecção	Justificação
Direta\Classificação\Imóvel\Interesse Público (I.I.P.)	Decreto n.º 29 de 17 de Julho de 1990.
Direta\Plano Director Municipal (P.D.M)\1994\Carta\Condicionantes (1.3)\Folha 05	Património Classificado (P3).

Notas: Deverá ser tido em conta que se trata de um sítio arqueológico classificado, pelo que as suas condicionantes se regem pela lei geral.

Tipologias	
Tipologia	Justificação
Património\Arqueológico	

**Ficheiros multimédia: Informação genérica**



ga1994-00059.jpg




ga1994-00058.jpg




04 - ga-fs-00025.jpg



ga1994-00053.jpg









02-12-2014 16:00:16
Câmara Municipal de Vila Nova de Famalicão
Felisbela Leite

**Inventário : Imóveis**

Nº imóvel	GA-FS-00051
Designação	Necrópole de Palhares
Tipo imóvel	Necrópole
Imóvel	
Descrição	Fruto do acompanhamento arqueológico numa obra particular, foi identificada uma necrópole romana de incineração, onde se reconhecem, até ao momento, cerca de seis sepulturas/cinzeiros. Face à sua localização e ao espólio exumado, estará certamente associada à última fase de ocupação do Castro das Ermidas, localizado nas proximidades, nos finais do Séc. I/II. A área intervencionada não permite definir com precisão a dimensão da necrópole, embora em comparação com as congéneres ocupará certamente uma ampla extensão.



**Informação específica**

Localizações												
Local administ.	Topónimo	Morada	Data	Geo Datum	Método	Códi SIG	Coord. Geo. X	Coord. Geo. Y	Coord. Plana X	Coord. Plana Y	Coord. Plana Z	Ambiente

Portugal\Braga\Vila Nova de Famalicão\Jesufrei Palhares - - - - -

Notas: -

Protecção	
Protecção	Justificação
Sem Protecção	

**Ficheiros multimédia: Informação genérica**



ga2010-00229.jpg



necrópole de palhares.pdf



ga2008-02616.jpg



ga2008-02617.jpg



ga2008-

02622.jpg

Ficheiros multimédia: Informação específica

Escavações



epn - pata  
[2008] -  
autorização  
(daf20\_2008\_11106).pdf



epn - pata  
[2008] -  
autorização  
(daf20\_2008\_11181).pdf



epn - pata  
[2008].pdf



ga2010-  
00260.jpg



ga2010-  
00261.jpg



ga2010-  
00263.jpg



ga2010-  
00221.jpg



ga2010-  
00264.jpg



ga2010-  
00262.jpg



ga2010-  
00259.jpg



ga2010-  
00222.jpg



ga2010-  
00223.jpg



ga2010-  
00224.jpg



ga2010-  
00225.jpg



ga2010-  
00226.jpg



ga2010-  
00227.jpg



ga2010-  
00228.jpg



02-12-2014 15:27:40
Câmara Municipal de Vila Nova de Famalicão
Felisbela Leite

**Inventário : Imóveis**

Nº imóvel	GA-FS-00029
Designação	Castro de S. Mamede (ou Monte Redondo)
Tipo imóvel	Povoado Fortificado
Imóvel	
Descrição	Povoado com boas condições de defesa naturais que lhe advêm das suas abruptas vertentes. Constituído por três linhas de muralha defensiva e a Sul são visíveis dois taludes e dois fossos que reforçam o povoado na sua zona mais vulnerável. As escavações efectuadas entre 1899 e 1900 revelaram estruturas domésticas de planta circular e quadrada e arruamentos.



**Informação específica**


Designações		
Tipo designa.	Designação	Justificação
Comum	S. Mamede	
Local	Monte Redondo	
Local	Monte Cossourado	

Localizações												
Local administ.	Topónimo	Morada	Data	Geo Datum	Método	Códi SIG	Coord. Geo. X	Coord. Geo. Y	Coord. Plana X	Coord. Plana Y	Coord. Plana Z	Ambiente
Portugal\Braga\Vila Nova de Famalicão\União das freguesias de Vale (São Cosme), Telhado e Portela			05-09-2013	[EPSG:3857] WGS 84 / Pseudo Mercator	Google Maps		-8,44209	41,47322				
Portugal\Braga\Vila Nova de Famalicão\Portela	S. Mamede		18-07-2007				41°28' 26,47" (WGS84)	08°26' 50,62" (WGS84)	173750,06620199900	500572,78982300000	444 m	
Portugal\Braga\Braga\Guisande	S. Mamede		18-07-2007				41°28' 26,47" (WGS84)	08°26' 50,62" (WGS84)	173750,06620199900	500572,78982300000	444 m	
Portugal\Braga\Braga\Escudeiros	S. Mamede		18-07-2007				41°28' 26,47" (WGS84)	08°26' 50,62" (WGS84)	173750,06620199900	500572,78982300000	444 m	

Protecção	
Protecção	Justificação
Direta\Classificação\Monumento\Nacional (M.N.)	Dec. 16-06-1910, DG 136 de 23 Junho de 1910.

Tipologias	
Tipologia	Justificação
Património\Arqueológico	

**Ficheiros multimédia: Informação genérica**



castro de s. mamede.pdf



02-12-2014 15:41:28
Câmara Municipal de Vila Nova de Famalicão
Felisbela Leite

**Inventário : Imóveis**

Nº imóvel	GA-FS-00037
Designação	Castelo de S. Miguel
Tipo imóvel	Castelo
Imóvel	
Descrição	Para este castelo temos uma referência no documento da fundação da igreja de soalhães, Liber Fidei I, doc. 137 de 1085. As estruturas deste castelo não estão ainda definidas, pois esta estação coincide com o castro de S. Miguel.



**Informação específica**

Designações		
Tipo designa.	Designação	Justificação
Local	S. Miguel	
Popular	Monte de S. Miguel	
Popular	Monte de S. Miguel-o-Anjo	

Localizações												
Local administ.	Topónimo	Morada	Data	Geo Datum	Método	Códi SIG	Coord. Geo. X	Coord. Geo. Y	Coord. Plana X	Coord. Plana Y	Coord. Plana Z	Ambiente
Portugal\Braga\Vila Nova de Famalicão\Delães	S. Miguel	-	19-07-2007			-	41°23' 56,21'' (WGS84)	08°25' 33,37'' (WGS84)	175514,73337999900	492228,55695599900	347 m	
Notas: -												
Portugal\Braga\Vila Nova de Famalicão\Novais	S. Miguel	-	19-07-2007			-	41°23' 56,21'' (WGS84)	08°25' 33,37'' (WGS84)	175514,73337999900	492228,55695599900	347 m	
Notas: -												
Portugal\Braga\Vila Nova de Famalicão(São Mateus (Oliveira)	S. Miguel	-	19-07-2007			-	41°23' 56,21'' (WGS84)	08°25' 33,37'' (WGS84)	175514,73337999900	492228,55695599900	347 m	
Notas: -												
Portugal\Braga\Vila Nova de Famalicão\Ruivães	S. Miguel	-	19-07-2007			-	41°23' 56,21'' (WGS84)	08°25' 33,37'' (WGS84)	175514,73337999900	492228,55695599900	347 m	
Notas: -												
Portugal\Braga\Vila Nova de Famalicão\Delães			05-09-2013	[EPSG:3857] WGS 84 / Pseudo Mercator	Google Maps		-8,42618	41,39891				

Protecção	
Protecção	Justificação
Direta\Classificação\Sítio\Interesse Público (S.I.P.)	Portaria n.º 423/2013, DR, 2.ª série, n.º 122, de 27-08-2013.
Direta\Plano Director Municipal (P.D.M)\1994\Carta\Património (3.11)	Deverá ser tido em conta que se trata de um sítio arqueológico classificado, pelo que as suas condicionantes se regem pela lei geral.

Tipologias	
Tipologia	Justificação
Património\Arqueológico	

**Ficheiros multimédia: Informação genérica**







02-12-2014 15:40:20
Câmara Municipal de Vila Nova de Famalicão
Felisbela Leite

**Inventário : Imóveis**

Nº imóvel	GA-FS-00036
Designação	Castro de São Miguel
Tipo imóvel	Povoado Fortificado
Imóvel	
Descrição	A exploração de pedreiras no monte de S. Miguel alterou profundamente o local, tendo provocado destruições significativas no povoado, especialmente na zona da acrópole. Do lado voltado a Noroeste, onde parece estarem melhor conservadas as estruturas, são visíveis quatro linhas de taludes, que delimitariam as suas muralhas. O local dispõe de boas condições naturais de defesa que lhe advêm das suas pendentes, particularmente abruptas do lado Oeste, e possui um domínio visual total sobre o território circundante.



**Informação específica**


Designações		
Tipo designa.	Designação	Justificação
Local	S. Miguel	
Popular	Monte de S. Miguel-o-Anjo	
Popular	Monte de S. Miguel	

Localizações												
Local administ.	Topónimo	Morada	Data	Geo Datum	Método	Códi SIG	Coord. Geo. X	Coord. Geo. Y	Coord. Plana X	Coord. Plana Y	Coord. Plana Z	Ambiente
Portugal\Braga\Vila Nova de Famalicão\Delães	S. Miguel		19-07-2007				41°23'56,21'' (WGS84)	08°25'33,37'' (WGS84)	175514,73337999900	492228,55695599900	347 m	
Portugal\Braga\Vila Nova de Famalicão\Novais	S. Miguel		19-07-2007				41°23'56,21'' (WGS84)	08°25'33,37'' (WGS84)	175514,73337999900	492228,55695599900	347 m	
Portugal\Braga\Vila Nova de Famalicão\Ruibães	S. Miguel		19-07-2007				41°23'56,21'' (WGS84)	08°25'33,37'' (WGS84)	175514,73337999900	492228,55695599900	347 m	
Portugal\Braga\Vila Nova de Famalicão\São Mateus (Oliveira)	S. Miguel		19-07-2007				41°23'56,21'' (WGS84)	08°25'33,37'' (WGS84)	175514,73337999900	492228,55695599900	347 m	
Portugal\Braga\Vila Nova de Famalicão\Delães			05-09-2013	[EPSG:3857] WGS 84 / Pseudo Mercator	Google Maps		-8,42618	41,39891				

Protecção	
Protecção	Justificação
Direta(Classificação\Sítio\Interesse Público (S.I.P.))	Portaria n.º 423/2013, DR, 2.ª série, n.º 122, de 27-08-2013.
Direta\Plano Director Municipal (P.D.M)\1994\Carta\Património (3.11)	Deverá ser tido em conta que se trata de um sítio arqueológico classificado, pelo que as suas condicionantes se regem pela lei geral.

Tipologias	
Tipologia	Justificação
Património\Arqueológico	

**Ficheiros multimédia: Informação genérica**



miguel.pdf

Ficheiros multimédia: Informação específica

Litologia



relatório  
geológico de  
perrelos -  
jorge  
pamplona.pdf



02-12-2014 15:35:22
Câmara Municipal de Vila Nova de Famalicão
Felisbela Leite

**Inventário : Imóveis**

Nº imóvel	GA-FS-00034
Designação	Estação Romana de Perrelos
Tipo imóvel	Vicus
Imóvel	
Descrição	Localizado no sopé do monte de S. Miguel, tem vindo a ser alvo de escavações desde 1997. Neste local foram descobertas estruturas habitacionais e um edifício com hipocausto que terá servido como termas. Esta estrutura encontra-se ao nível dos alicerces, que sobreviveram graças ao facto de terem sido construídos numa depressão do afloramento granítico, uma vez que, ao longo dos tempos, o terreno foi aplanado e a maior parte dos materiais saqueados e utilizados para a construção de muros de suporte e de casas das redondezas.



**Informação específica**

Designações		
Tipo designa.	Designação	Justificação
Local	Paraíso	
Comum	Perrelos	

Localizações													
Local administr.	Topónimo	Morada	Data	Geo Datum	Método	Códi SIG	Coord. Geo. X	Coord. Geo. Y	Coord. Plana X	Coord. Plana Y	Coord. Plana Z	Ambiente	
Portugal\Braga\Vila Nova de Famalicão\Delães	Paraíso	-	19-07-2007				41°23' 51,26'' (WGS84)	08°25' 19,88'' (WGS84)	175827,26565200000	492074,41573000000	204 m		

Notas: -

Portugal\Braga\Vila Nova de Famalicão\Delães	05-09-2013	[EPSG:3857] WGS 84 / Pseudo Mercator	Google Maps	-8,42199	41,39759
--	------------	---	-------------	----------	----------

Protecção	
Protecção	Justificação
Direta\Classificação\Sítio\Interesse Público (S.I.P.)	Portaria n.º 423/2013, DR, 2.ª série, n.º 122, de 27-08-2013.
Direta\Plano Director Municipal (P.D.M)\1994\Carta\Património (3.11)	Deverá ser tido em conta que se trata de um sítio arqueológico classificado, pelo que as suas condicionantes se regem pela lei geral.

Tipologias	
Tipologia	Justificação
Património\Arqueológico	

**Ficheiros multimédia: Informação genérica**



ga2001-00232.jpg



ga1998-00215.jpg



04 - ga-fs-00034.jpg



ga1998-00218.jpg



ga2000-00301.jpg



ga1999-00361.jpg



ga2005-00338.jpg



ga2005-00341.jpg





ga1998-00245.jpg



ga1998-00279.jpg



estação romana de perrelos.pdf

Ficheros multimédia: Informação específica

Escavações




per - pnta [2000].pdf



per - pnta [2000] - autorização.pdf



per - relatório [2000].pdf



per - pata [2001].pdf



per - relatório [2001].pdf



per - relatório [2002].pdf



per - relatório [2003] - inc..pdf

Litologia



relatório geológico de perrelos - jorge pamplona.pdf



02-12-2014 15:37:04
Câmara Municipal de Vila Nova de Famalicão
Felisbela Leite

**Inventário : Imóveis**

Nº imóvel	GA-FS-00035
Designação	Necrópole de Perrelos
Tipo imóvel	Necrópole
Imóvel	
Descrição	Defronte de uma pequena capela abandonada, encontrava-se um sarcófago em granito, enterrado e quase completamente coberto pela vegetação. Fruto de escavações de emergência foram escavadas 59 sepulturas cobertas por lages, algumas de forma antropomórfica.



**Informação específica**

Designações		
Tipo designa.	Designação	Justificação
Comum	Perrelos	

Localizações												
Local administ.	Topónimo	Morada	Data	Geo Datum	Método	Códi SIG	Coord. Geo. X	Coord. Geo. Y	Coord. Plana X	Coord. Plana Y	Coord. Plana Z	Ambiente
Portugal\Braga\Vila Nova de Famalicão\Delães	Perrelos	-	19-07-2007				41°23' 50,75" (WGS84)	08°25' 15,23" (WGS84)	175935,65115500000	492058,13374700000	186 m	

Notas: -

Portugal\Braga\Vila Nova de Famalicão\Delães	05-09-2013	[EPSG:3857] WGS 84 / Pseudo Mercator	Google Maps	-8,42082	41,39742
--	------------	---	-------------	----------	----------

Protecção	
Protecção	Justificação
Direta\Classificação\Sítio\Interesse Público (S.I.P.)	Portaria n.º 423/2013, DR, 2.ª série, n.º 122, de 27-08-2013.
Direta\Plano Director Municipal (P.D.M)\1994\Carta\Património (3.11)	Deverá ser tido em conta que se trata de um sítio arqueológico classificado, pelo que as suas condicionantes se regem pela lei geral.

Tipologias	
Tipologia	Justificação
Património\Arqueológico	

**Ficheiros multimédia: Informação genérica**





ga1996-00012.jpg



ga1994-00219.jpg



ga1994-00220.jpg



ga1996-00057.jpg




necrópole de perrelos.pdf

Ficheros multimédia: Informação específica

Escavações



per - relatório [1994-1995].pdf



per - pata [1995].pdf



per - pata [1993].pdf



per - relatório [1996].pdf



per - pata [1996].pdf



per - pata [2005] - autorização.pdf



per - pata [2005] - envio.pdf



per - relatório de antropologia [2005].pdf



per - pata [2005].pdf

Litología





02-12-2014 14:37:23
Câmara Municipal de Vila Nova de Famalicão
Felisbela Leite

**Inventário : Imóveis**

Nº imóvel	GA-FS-00001
Designação	Mamao de Fiães
Tipo imóvel	Mamao
Imóvel	
Descrição	Pequeno montículo de terra, coberto pela vegetação rasteira, com depressão central, denunciando violação. Não se notam vestígios de esteios.



**Informação específica**

Designações		
Tipo designa.	Designação	Justificação
Comum	Fiães	
Científica		
	Mamao de Gondifelos	


Localizações												
Local administ.	Topónimo	Morada	Data	Geo Datum	Método	Códi SIG	Coord. Geo. X	Coord. Geo. Y	Coord. Plana X	Coord. Plana Y	Coord. Plana Z	Ambiente
Portugal\Braga\Vila Nova de Famalicão\Gondifelos	Fiães		19-07-2007				41°25' 3,819'' (WGS84)	08°37' 13,59'' (WGS84)	159260,37877200000	494387,96274599900	091 m	
Portugal\Braga\Barcelos\Negreiros	Fiães		19-07-2007				41°25' 3,819'' (WGS84)	08°37' 13,59'' (WGS84)	159260,37877200000	494387,96274599900	091 m	
Portugal\Braga\Vila Nova de Famalicão\Gondifelos			05-09-2013	[EPSG:3857] WGS 84 / Pseudo Mercator	Google Maps		-8,62045	41,41773				

Protecção	
Protecção	Justificação
Direta\Piano Director Municipal (P.D.M) \1994\Carta\Património (3.11)	Qualquer trabalho de remoção do subsolo, mesmo o plantio de árvores por meio manuais ou mecânicos, deverá ser cuidadosamente acompanhado por técnicos de arqueologia. Para tal deverá ser contactado o Gabinete de Arqueologia para que sejam tomadas providências nesse sentido.

Tipologias	
Tipologia	Justificação
Património\Arqueológico	

**Ficheiros multimédia: Informação genérica**

ga2010-02001.jpg	ga2010-02015.jpg	ga2006-00040.jpg	ga2010-02002.jpg
ga2010-02003.jpg	ga2010-02004.jpg	ga2010-02005.jpg	ga2010-02006.jpg
ga2010-02007.jpg	ga2010-02008.jpg	ga2010-02009.jpg	ga2010-02010.jpg

02007.jpg  ga2010-01997.jpg	02016.jpg  ga2010-02021.jpg	01995.jpg  ga2010-01993.jpg	01991.jpg  ga2010-01998.jpg
 ga2010-01999.jpg	 ga2010-02017.jpg	 ga2010-02018.jpg	 ga2010-02019.jpg
 ga2010-02020.jpg	 ga2010-01992.jpg	 ga2010-01994.jpg	 ga2010-02000.jpg
 ga2010-01996.jpg	 ga2010-02010.jpg	 ga2010-02008.jpg	 ga2010-02009.jpg
 ga2010-02011.jpg	 ga2010-02012.jpg	 ga2010-02013.jpg	 ga2010-02014.jpg
 ga2010-02022.jpg	 ga2010-02023.jpg	 ga2010-02024.jpg	 ga2010-02025.jpg
 ga2010-02026.jpg	 mamoas de fiães.pdf		







02-12-2014 14:40:06
Câmara Municipal de Vila Nova de Famalicão
Felisbela Leite

**Inventário : Imóveis**

Nº imóvel	GA-FS-00002
Designação	Castro de Penices
Tipo imóvel	Povoado Fortificado
Imóvel	
Descrição	Pequeno povoado, assente num remate de esporão, circundado por uma muralha e reforçado, pelo lado mais vulnerável, na ligação ao esporão a SE, com três fossos e três taludes. A ocupação dos inícios da Idade do Ferro mostrou que o sítio já era defendido por uma muralha de pedra, com cerca de 3 metros de largura, com duas faces e enchimento constituído por terra e pedras. As estruturas domésticas apontavam para plantas de forma circular ou ovalada, delimitadas por buracos de poste, construídas com materiais perecíveis e pavimentos de argila. A petrificação das estruturas domésticas inicia uma nova fase na vida deste povoado que atinge o seu maior dinamismo na viragem do milénio. São deste período três estruturas pertencentes a um núcleo familiar delimitado pela muralha e por um muro, constituída por uma casa com vestibulo, que se sobrepôs a outra estrutura pétreo de planta circular, e dois anexos de planta circular, um deles com diâmetro mais reduzido. O posicionamento topográfico da estação vê condicionada a visibilidade no ângulo Este-Oeste, mas para Norte e para Oeste a visibilidade é óptima, alcançando-se, conseqüentemente, os castros da Saia (Barcelos), Terroso (Póvoa de Varzim e Bagunte (Vila do Conde).



**Informação específica**

Designações		
Tipo designa.	Designação	Justificação
Comum	Penices	

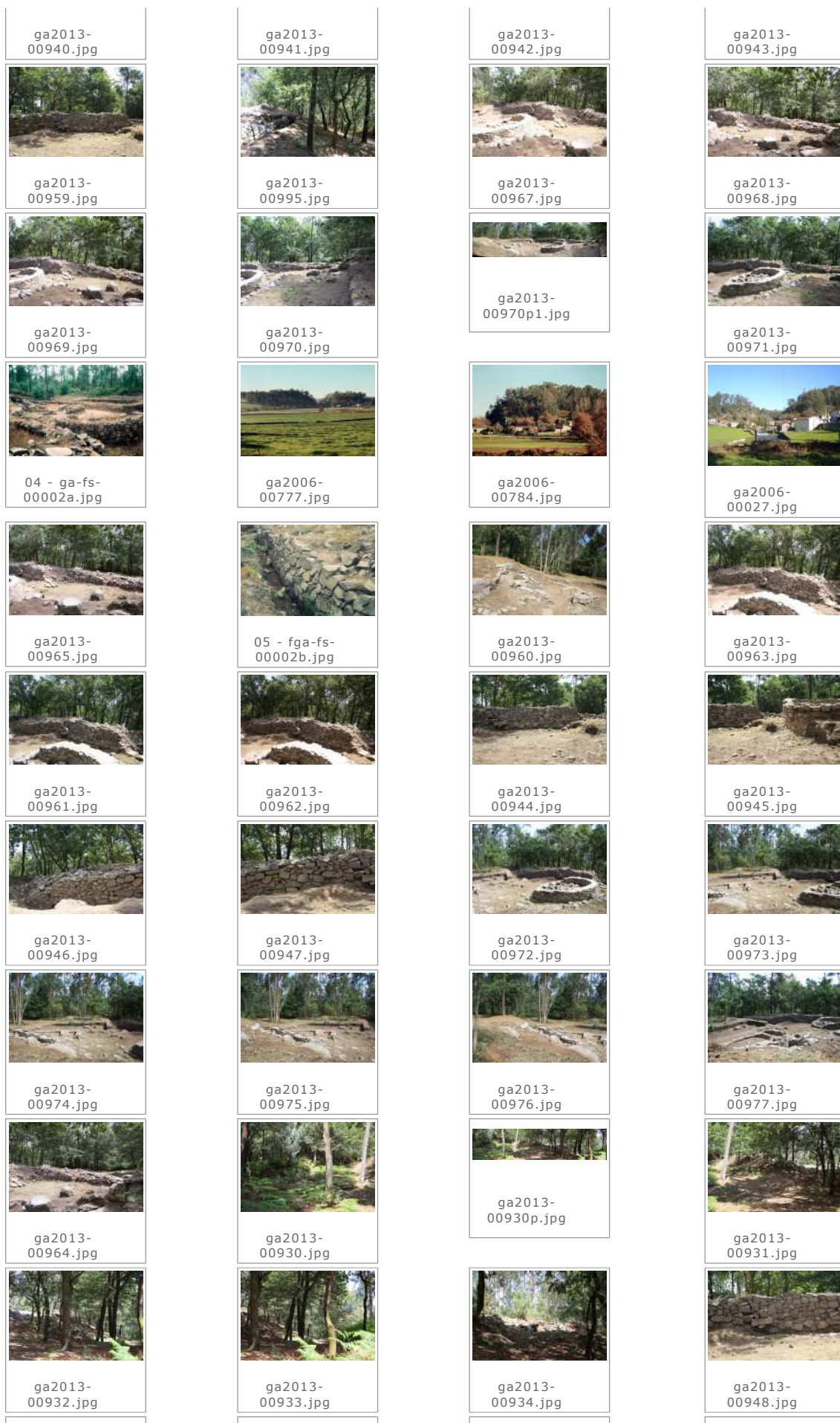
Localizações												
Local administ.	Topónimo	Morada	Data	Geo Datum	Método	Códi SIG	Coord. Geo. X	Coord. Geo. Y	Coord. Plana X	Coord. Plana Y	Coord. Plana Z	Ambiente
Portugal\Braga\Vila Nova de Famalicão\Gondifelos	Penices	Situa-se num monte rochoso, sobranceiro ao rio Este, junto à Azenha da Mocha	19-07-2007			-	41924 `50,90` `` (WGS84)	08936 `29,87` `` (WGS84)	160273,26135900000	493983,03495700000	091 m	
Portugal\Braga\Vila Nova de Famalicão\Gondifelos			05-09-2013	[EPSG:3857] WGS 84 / Pseudo Mercator	Google Maps		-8,60844	41,41427				

Protecção	
Protecção	Justificação
Direta\Plano Director Municipal (P.D.M) \1994\Carta\Património (3.11)	Qualquer trabalho de remoção do subsolo, mesmo o plantio de árvores por meio manuais ou mecânicos, deverá ser cuidadosamente acompanhado por técnicos de arqueologia. Para tal deverá ser contactado o Gabinete de Arqueologia para que sejam tomadas providências nesse sentido.

Tipologias	
Tipologia	Justificação
Património\Arqueológico	

**Ficheros multimédia: Informação genérica**

ga2013-00935.jpg	ga2013-00935p.jpg	ga2013-00936.jpg	ga2013-00937.jpg
ga2013-00938.jpg	ga2013-00938p1.jpg	ga2013-00938p2.jpg	ga2013-00939.jpg







04-12-2014 12:30:02
Câmara Municipal de Vila Nova de Famalicão
Felisbela Leite

**Inventário : Imóveis**

Nº imóvel	GA-FS-00039	
Designação	Sítio Arqueológico da Igreja Velha II	
Tipo imóvel	Vestígios de Superfície	
Imóvel		
Descrição	No sítio da Igreja Velha, junto a um pequeno aglomerado habitacional, foram detectados fragmentos de cerâmica tardo-romana e medieval, bem como um sarcófago antropomórfico que sugerem que o pequeno aglomerado terá ocupação mais antiga.	

**Informação específica**

Designações		
Tipo designa.	Designação	Justificação
Local	Igreja Velha	

Localizações												
Local administ.	Topónimo	Morada	Data	Geo Datum	Método	Códi SIG	Coord. Geo. X	Coord. Geo. Y	Coord. Plana X	Coord. Plana Y	Coord. Plana Z	Ambiente
Portugal\Braga\Vila Nova de Famalicão\Gondifelos	Igreja Velha ou Romãe	-	19-07-2007				41°25' 5,538'' (WGS84)	08°36' 34,63'' (WGS84)	160165,11470700000	494435,67143300000	043 m	


Notas: -

Portugal\Braga\Vila Nova de Famalicão\Gondifelos	05-09-2013	[EPSG:3857] WGS 84 / Pseudo Mercator	Google Maps	-8,60897	41,41652
--	------------	---	-------------	----------	----------

Protecção	
Protecção	Justificação
Direta\Plano Director Municipal (P.D.M) \1994\Carta\Património (3.11)	Qualquer trabalho de remoção do subsolo, mesmo o plantio de árvores por meio manuais ou mecânicos, deverá ser cuidadosamente acompanhado por técnicos de arqueologia. Para tal deverá ser contactado o Gabinete de Arqueologia para que sejam tomadas providências nesse sentido.

Tipologias	
Tipologia	Justificação
Património\Arqueológico	

**Ficheiros multimédia: Informação genérica**





02-12-2014 15:46:22
Câmara Municipal de Vila Nova de Famalicão
Felisbela Leite

**Inventário : Imóveis**

Nº imóvel	GA-FS-00041	
Designação	Sítio Arqueológico de Lobeira	
Tipo imóvel	Vestígios de Superfície	
Imóvel		
Descrição	No lugar de Lobeira, sensivelmente a Oeste de um aglomerado habitacional, foram encontradas cerâmicas micáceas e romanas que poderão indicar a existência de uma ocupação antiga.	

**Informação específica**

Designações		
Tipo designa.	Designação	Justificação
Local	Lobeira	

Localizações												
Local administ.	Topónimo	Morada	Data	Geo Datum	Método	Códi SIG	Coord. Geo. X	Coord. Geo. Y	Coord. Plana X	Coord. Plana Y	Coord. Plana Z	Ambiente
Portugal\Braga\Vila Nova de Famalicão\Gondifelos	Lobeira		23-07-2007				41°25' 43,42" (WGS84)	08°36' 12,60" (WGS84)	160683,40145999900	495601,25620499900	075 m	
Portugal\Braga\Vila Nova de Famalicão\Gondifelos			05-09-2013	[EPSG:3857] WGS 84 / Pseudo Mercator	Google Maps		-8,60262	41,42834				

Protecção	
Protecção	Justificação
Direta\Plano Director Municipal (P.D.M) \1994\Carta\Património (3.11)	Qualquer trabalho de remoção do subsolo, mesmo o plantio de árvores por meio manuais ou mecânicos, deverá ser cuidadosamente acompanhado por técnicos de arqueologia. Para tal deverá ser contactado o Gabinete de Arqueologia para que sejam tomadas providências nesse sentido.

Tipologias	
Tipologia	Justificação
Património\Arqueológico	

**Ficheiros multimédia: Informação genérica**





02-12-2014 15:48:36
Câmara Municipal de Vila Nova de Famalicão
Felisbela Leite

**Inventário : Imóveis**

Nº imóvel	GA-FS-00043	
Designação	Sítio Arqueológico de Eirados	
Tipo imóvel	Indeterminado	
Imóvel		
Descrição	A Norte de um aglomerado habitacional, do lugar de Eirados, foram encontrados, num campo de cultivo, cerâmicas de aspecto romano que indiciam a existência de um sítio arqueológico.	

**Informação específica**

Designações		
Tipo designa.	Designação	Justificação
Local	Eirados	

Localizações												
Local administ.	Topónimo	Morada	Data	Geo Datum	Método	Códi SIG	Coord. Geo. X	Coord. Geo. Y	Coord. Plana X	Coord. Plana Y	Coord. Plana Z	Ambiente
Portugal\Braga\Vila Nova de Famalicão\Gondifelos	Eirados	-	23-07-2007				41°25' 37,75" (WGS84)	08°35' 39,31" (WGS84)	161455,8050600000	495422,5306550000	074 m	


Notas: -

Portugal\Braga\Vila Nova de Famalicão\Gondifelos	05-09-2013	[EPSG:3857] WGS 84 / Pseudo Mercator	Google Maps	-8,59275	41,42691
--	------------	---	-------------	----------	----------

Protecção	
Protecção	Justificação
Direta\Plano Director Municipal (P.D.M) \1994\Carta\Património (3.11)	Qualquer trabalho de remoção do subsolo, mesmo o plantio de árvores por meio manuais ou mecânicos, deverá ser cuidadosamente acompanhado por técnicos de arqueologia. Para tal deverá ser contactado o Gabinete de Arqueologia para que sejam tomadas providências nesse sentido.

Tipologias	
Tipologia	Justificação
Património\Arqueológico	

**Ficheiros multimédia: Informação genérica**





04-12-2014 15:39:23
Câmara Municipal de Vila Nova de Famalicão
Felisbela Leite

**Inventário : Imóveis**

Nº imóvel	GA-FS-00040	
Designação	Sítio Arqueológico de Fiança	
Tipo imóvel	Vestígios de Superfície	
Imóvel		
Descrição	Num dos terrenos da Quinta da Fiança, junto à casa, foram detectados fragmentos de cerâmica romana e tegulae que sugerem a existência de um sítio arqueológico.	

**Informação específica**

Localizações													
Local administ.	Topónimo	Morada	Data	Geo Datum	Método	Códi SIG	Coord. Geo. X	Coord. Geo. Y	Coord. Plana X	Coord. Plana Y	Coord. Plana Z	Ambiente	
Portugal\Braga\Vila Nova de Famalicão\Gondifelos	Fiança		23-07-2007				41°25' 32,99`` (WGS84)	08°35' 13,95`` (WGS84)	162043,09617599900	495272,99627599900	088 m		
Portugal\Braga\Vila Nova de Famalicão\Gondifelos			05-09-2013	[EPSG:3857] WGS 84 / Pseudo Mercator	Google Maps		-8,58548	41,42811					

Protecção	
Protecção	Justificação
Direta\Plano Director Municipal (P.D.M) \1994\Carta\Património (3.11)	Qualquer trabalho de remoção do subsolo, mesmo o plantio de árvores por meio manuais ou mecânicos, deverá ser cuidadosamente acompanhado por técnicos de arqueologia. Para tal deverá ser contactado o Gabinete de Arqueologia para que sejam tomadas providências nesse sentido.

Tipologias	
Tipologia	Justificação
Património\Arqueológico	

**Ficheiros multimédia: Informação genérica**





10-12-2014 11:28:32
Câmara Municipal de Vila Nova de Famalicão
Felisbela Leite

**Inventário : Imóveis : Localizações**

Nº imóvel	GA-FS-00042	
Designação	Estação Romana da Quinta da Devesa	
Tipo imóvel	Vestígios de Superfície	
Imóvel		
Descrição	Num dos terrenos da Quinta da Devesa, junto à casa, foram detectados fragmentos de cerâmica romana que sugerem a provável existência de um sítio arqueológico do período romano.	

**Informação específica**

Localizações													
Local administ.	Topónimo	Morada	Data	Geo Datum	Método	Códi SIG	Coord. Geo. X	Coord. Geo. Y	Coord. Plana X	Coord. Plana Y	Coord. Plana Z	Ambiente	
Portugal\Braga\Vila Nova de Famalicão\Cavalões	Quinta da Devesa		23-07-2007				41°25' 21,38`` (WGS84)	08°34' 8,765`` (WGS84)	163555,14565200000	494906,64455400000	080 m		
Portugal\Braga\Vila Nova de Famalicão\Cavalões			05-09-2013	[EPSG:3857] WGS 84 / Pseudo Mercator	Google Maps		-8,56921	41,42101					

Protecção	
Protecção	Justificação
Direta\Plano Director Municipal (P.D.M) \1994\Carta\Património (3.11)	Qualquer trabalho de remoção do subsolo, mesmo o plantio de árvores por meio manuais ou mecânicos, deverá ser cuidadosamente acompanhado por técnicos de arqueologia. Para tal deverá ser contactado o Gabinete de Arqueologia para que sejam tomadas providências nesse sentido.

Tipologias	
Tipologia	Justificação
Património\Arqueológico	

**Ficheiros multimédia: Informação genérica**





02-12-2014 14:48:36
Câmara Municipal de Vila Nova de Famalicão
Felisbela Leite

**Inventário : Imóveis**

Nº imóvel	GA-FS-00005
Designação	Castro do Facho
Tipo imóvel	Povoado Fortificado
Imóvel	
Descrição	De forma sub-circular, possui um recinto central, definido por um talude, ligeiramente descentrado para Sul, com uma sobre elevação correspondente a uma massa de afloramentos graníticos sobre um dos quais assenta o marco geodésico do Facho. Rodeando esta plataforma, com um maior desenvolvimento para o lado Norte, desenvolve-se um segundo recinto, definido por um novo talude, com esbatimento para Nascente, numa zona de grandes afloramentos graníticos que tornam o local praticamente inacessível. Na ligação do povoado com o esporão, a Norte, o sistema defensivo encontra-se reforçado com três fossos e três taludes que no prolongamento para Oeste alargam e criam duas pequenas plataformas, que parecem terminar numa zona de afloramentos graníticos. Dispõe de excelentes condições naturais de defesa, à excepção do seu lado Norte, e um domínio visual em três quartos do seu perímetro, particularmente, para o fértil vale do rio Pelhe, a Leste.



**Informação específica**

Designações		
Tipo designa.	Designação	Justificação
Popular	Monte de Santa Catarina	
Local	Monte do Facho	
Comum	Facho	

Localizações												
Local administ.	Topónimo	Morada	Data	Geo Datum	Método	Códi SIG	Coord. Geo. X	Coord. Geo. Y	Coord. Plana X	Coord. Plana Y	Coord. Plana Z	Ambiente
Portugal\Braga\Vila Nova de Famalicão\Calendário	Monte do Facho		19-07-2007				41°24' 7,031'' (WGS84)	08°32' 49,14'' (WGS84)	165393,86385100000	492603,53515000000	252 m	
Portugal\Braga\Vila Nova de Famalicão\Vilarinho das Cambas	Monte do Facho		28-11-2007				41°24' 7,031'' (WGS84)	08°32' 49,14'' (WGS84)	165393,86385100000	492603,53515000000	252 m	
Portugal\Braga\Vila Nova de Famalicão\Calendário			05-09-2013	[EPSG:3857] WGS 84 / Pseudo Mercator	Google Maps		-8,54666	41,40224				

Protecção	
Protecção	Justificação
Direta\Plano Director Municipal (P.D.M) \1994\Carta\Património (3.11)	Qualquer trabalho de remoção do subsolo, mesmo o plantio de árvores por meio manuais ou mecânicos, deverá ser cuidadosamente acompanhado por técnicos de arqueologia. Para tal deverá ser contactado o Gabinete de Arqueologia para que sejam tomadas providências nesse sentido.

Tipologias	
Tipologia	Justificação
Património\Arqueológico	

**Ficheiros multimédia: Informação genérica**



ga2006-00695.jpg



ga2006-00678.jpg



ga2006-00681.jpg



ga1994-00033.jpg



ga1998-00044.jpg







02-12-2014 14:51:05
Câmara Municipal de Vila Nova de Famalicão
Felisbela Leite

**Inventário : Imóveis**

Nº imóvel	GA-FS-00007
Designação	Sítio Arqueológico da Quinta de Boamense
Tipo imóvel	Vestígios de Superfície
Imóvel	
Descrição	Em visita ao local, foi detectado em toda a área que compreende a denominada quinta da Boamense abundantes fragmentos de telha romana e alguns fragmentos de cerâmica comum da mesma época.



**Informação específica**

Designações		
Tipo designa.	Designação	Justificação
Comum	Quinta da Boamense	

Localizações													
Local administ.	Topónimo	Morada	Data	Geo Datum	Método	Códi SIG	Coord. Geo. X	Coord. Geo. Y	Coord. Plana X	Coord. Plana Y	Coord. Plana Z	Ambiente	
Portugal\Braga\Vila Nova de Famalicão\Cabeçudos	Quinta de Boamense		23-07-2007				41°22'15,74" (WGS84)	08°30'29,36" (WGS84)	168625,62762499900	489155,93879099900	067 m		
Portugal\Braga\Vila Nova de Famalicão\Cabeçudos			05-09-2013	[EPSG:3857] WGS 84 / Pseudo Mercator	Google Maps		-8,50992	41,37182					

Protecção	
Protecção	Justificação
Direta\Plano Director Municipal (P.D.M) \1994\Carta\Património (3.11)	Qualquer trabalho de remoção do subsolo deverá ser cuidadosamente acompanhado por técnicos de arqueologia. Para tal deverá ser contactado o Gabinete de Arqueologia para que sejam tomadas providências nesse sentido. Deveriam ser realizadas sondagens prévias para definir o tipo sítio.

Tipologias	
Tipologia	Justificação
Património\Arqueológico	

**Ficheiros multimédia: Informação genérica**



ga2006-01460.jpg



ga2006-01464.jpg




ga2006-01468.jpg



ga2006-01471.jpg



ga2006-01470.jpg



sítio arq. da quinta da boamense.pdf





02-12-2014 14:52:40
Câmara Municipal de Vila Nova de Famalicão
Felisbela Leite

**Inventário : Imóveis**

Nº imóvel	GA-FS-00008	
Designação	Sítio Arqueológico da Igreja Velha I	
Tipo imóvel	Vestígios de Superfície	
Imóvel		
Descrição	Durante a realização do estudo de impacte para a construção do nó de Cabeçudos, na A3, foram detectados vestígios arqueológicos nomeadamente, cerâmicas tardo-romanas e medievais.	

**Informação específica**


Designações		
Tipo designa.	Designação	Justificação
Comum	Igreja Velha	

Localizações													
Local administ.	Topónimo	Morada	Data	Geo Datum	Método	Códi SIG	Coord. Geo. X	Coord. Geo. Y	Coord. Plana X	Coord. Plana Y	Coord. Plana Z	Ambiente	
Portugal\Braga\Vila Nova de Famalicão\Cabeçudos	Igreja Velha		23-07-2007				41°22' 25,23" (WGS84)	08°30' 13,27" (WGS84)	169000,99371300000	489446,97477400000	082 m		
Portugal\Braga\Vila Nova de Famalicão\Cabeçudos			05-09-2013	[EPSG:3857] WGS 84 / Pseudo Mercator	Google Maps		-8,50283	41,37447					

Protecção	
Protecção	Justificação
Direta\Plano Director Municipal (P.D.M) \1994\Carta Património (3.11)	O local foi completamente destruído com a construção do nó da auto estrada. Contudo, qualquer trabalho de remoção do subsolo, nas imediações, deverá ser acompanhado por técnicos de arqueologia. Para tal deverá ser contactado o Gabinete de Arqueologia para que sejam tomadas providências nesse sentido.

Tipologias	
Tipologia	Justificação
Património\Arqueológico	

**Ficheiros multimédia: Informação genérica**





12-12-2014 9:52:42
Câmara Municipal de Vila Nova de Famalicão
Felisbela Leite

**Inventário : Imóveis**

Nº imóvel	GA-FS-00050	
Designação	Sítio Arqueológico de Seara	
Tipo imóvel	Vestígios de Superfície	
Imóvel		
Descrição	Numa deslocação ao local, após um abate intensivo de vegetação, foram detetadas cerâmicas enquadráveis nos finais do calcolítico/ bronze inicial.	

**Informação específica**

Localizações													
Local administ.	Topónimo	Morada	Data	Geo Datum	Método	Códi SIG	Coord. Geo. X	Coord. Geo. Y	Coord. Plana X	Coord. Plana Y	Coord. Plana Z	Ambiente	
Portugal\Braga\Vila Nova de Famalicão\Cruz	Seara	-	07-08-2008			-	-	-	-	-	-		

Notas: -

Protecção	
Protecção	Justificação
Sem Protecção	

**Ficheiros multimédia: Informação genérica**





02-12-2014 15:18:42
Câmara Municipal de Vila Nova de Famalicão
Felisbela Leite

**Inventário : Imóveis**

Nº imóvel	GA-FS-00021
Designação	Povoado do Rio
Tipo imóvel	Povoado
Imóvel	
Descrição	Localizado numa pequena elevação, deste povoado apenas se conhece a localização, e de forma pouco precisa, devido a ténues achados de superfície.



**Informação específica**



Designações		
Tipo designa.	Designação	Justificação
Popular	Pilatos	
Comum	Rio	

Localizações													
Local administ.	Topónimo	Morada	Data	Geo Datum	Método	Códi SIG	Coord. Geo. X	Coord. Geo. Y	Coord. Plana X	Coord. Plana Y	Coord. Plana Z	Ambiente	
Portugal\Braga\Vila Nova de Famalicão\São Martinho (Vale)	Rio		23-07-2007				41°25' 50,84" (WGS84)	08°28' 57,39" (WGS84)	170789,36568500000	495782,06967000000	157 m		
Portugal\Braga\Vila Nova de Famalicão\São Martinho (Vale)			05-09-2013	[EPSG:3857] WGS 84 / Pseudo Mercator	Google Maps		-8,48145	41,43196					

Protecção	
Protecção	Justificação
Direta\Plano Director Municipal (P.D.M)\1994 \Carta\Património (3.11)	Esta estação encontra-se numa zona de expansão urbanística, quaisquer trabalhos de remoção do subsolo deverá ser cuidadosamente acompanhado.

Tipologias	
Tipologia	Justificação
Património\Arqueológico	

**Ficheiros multimédia: Informação genérica**





09-12-2014 16:54:11
Câmara Municipal de Vila Nova de Famalicão
Felisbela Leite

**Inventário : Imóveis**

Nº imóvel	GA-FS-00030
Designação	Sítio Arqueológico de Lamela
Tipo imóvel	Vestígios de Superfície
Imóvel	
Descrição	Pequena elevação, com um talude bastante pronunciado do lado Sudoeste. A Nordeste não são visíveis estruturas defensivas, sendo facilitado o seu acesso. O topo encontra-se muito erodido, sendo visíveis diversos materiais à superfície.



**Informação específica**

Localizações												
Local administ.	Topónimo	Morada	Data	Geo Datum	Método	Códi SIG	Coord. Geo. X	Coord. Geo. Y	Coord. Plana X	Coord. Plana Y	Coord. Plana Z	Ambiente
Portugal\Braga\Vila Nova de Famalicão\São Martinho (Vale)			05-09-2013	[EPSG:3857] WGS 84 / Pseudo Mercator	Google Maps		-8,47887	41,43491				
Portugal\Braga\Vila Nova de Famalicão\São Martinho (Vale)	Lamela		18-07-2007				41°26' 4,517'' (WGS84)	08°28' 38,30'' (WGS84)	171234,89083700000	496202,51361800000	200 m	

Protecção	
Protecção	Justificação
Direta\Plano Director Municipal (P.D.M) \1994\Carta\Património (3.11)	Qualquer trabalho de remoção do subsolo, mesmo o plantio de árvores por meio manuais ou mecânicos, deverá ser cuidadosamente acompanhado por técnicos de arqueologia. Para tal deverá ser contactado o Gabinete de Arqueologia para que sejam tomadas providências nesse sentido.

Tipologias	
Tipologia	Justificação
Património\Arqueológico	

**Ficheiros multimédia: Informação genérica**



ga2006-01402.jpg



ga2006-01411.jpg



ga2006-01400.jpg



sítio arq. de lamela.pdf



02-12-2014 15:21:22
Câmara Municipal de Vila Nova de Famalicão
Felisbela Leite

**Inventário : Imóveis**

Nº imóvel	GA-FS-00023
Designação	Castro do Cruito
Tipo imóvel	Povoado Fortificado
Imóvel	
Descrição	Ocupa o topo de um morro que está rodeado por pendentes bastante pronunciadas, característica que lhe faculta excelentes condições naturais de defesa em mais de dois terços do seu perímetro. Possui um único recinto de forma subcircular, com um diâmetro de cerca de 100 metros, arredondado no topo, não sendo visíveis quaisquer estruturas defensivas ou domésticas em toda a sua área. À superfície recolhe-se cerâmica micéica de fabrico indígena.



**Informação específica**



Designações		
Tipo designa.	Designação	Justificação
Comum	Cruito	

Localizações												
Local administ.	Topónimo	Morada	Data	Geo Datum	Método	Códi SIG	Coord. Geo. X	Coord. Geo. Y	Coord. Plana X	Coord. Plana Y	Coord. Plana Z	Ambiente
Portugal\Braga\Vila Nova de Famalicão\São Martinho (Vale)	Cruito		18-07-2007				41°25' 50,06`` (WGS84)	08°28' 15,61`` (WGS84)	171759,94163600000	495754,34443200000	199 m	
Portugal\Braga\Vila Nova de Famalicão\São Martinho (Vale)			05-09-2013	[EPSG:3857] WGS 84 / Pseudo Mercator	Google Maps		-8,47125	41,43069				

Protecção	
Protecção	Justificação
Direta\Plano Director Municipal (P.D.M) \1994\Carta\Património (3.11)	Qualquer trabalho de remoção do subsolo, mesmo o plantio de árvores por meio manuais ou mecânicos, deverá ser cuidadosamente acompanhado por técnicos de arqueologia. Para tal deverá ser contactado o Gabinete de Arqueologia para que sejam tomadas providências nesse sentido.

Tipologias	
Tipologia	Justificação
Património\Arqueológico	

**Ficheiros multimédia: Informação genérica**





02-12-2014 15:20:20
Câmara Municipal de Vila Nova de Famalicão
Felisbela Leite

**Inventário : Imóveis**

Nº imóvel	GA-FS-00022
Designação	Castro da Santa Cristina
Tipo imóvel	Povoado Fortificado
Imóvel	
Descrição	Apresenta uma plataforma central definida por um talude que vai de encontro no lado Noroeste a um afloramento de grandes monólitos, cuja escarpa proporciona uma defesa natural por excelência. Para Oeste existe, ainda, uma estreita plataforma limitada por uma muralha pétrea, visível nalguns dos seus troços e reforçada do lado Sul-Sudoeste com um fosso e talude. Para Leste e Este-Nordeste detectam-se, no seguimento da acrópole, mais duas plataformas, e cerca de 250 metros mais adiante um novo talude que orientando-se para Oeste parece ir entroncar na muralha pétrea.



**Informação específica**


Designações		
Tipo designa.	Designação	Justificação
Local	Craсто	
Popular	Santa Cristina	

Localizações													
Local administ.	Topónimo	Morada	Data	Geo Datum	Método	Códi SIG	Coord. Geo. X	Coord. Geo. Y	Coord. Plana X	Coord. Plana Y	Coord. Plana Z	Ambiente	
Portugal\Braga\Vila Nova de Famalicão\Vermoim	Santa Cristina		18-07-2007				41°25' 42,19`` (WGS84)	08°27' 51,76`` (WGS84)	172312,80744500000	495509,32364000000	311 m		
Portugal\Braga\Vila Nova de Famalicão\São Martinho (Vale)	Santa Cristina		18-07-2007				41°25' 42,19`` (WGS84)	08°27' 51,76`` (WGS84)	172312,80744500000	495509,32364000000	311 m		
Portugal\Braga\Vila Nova de Famalicão\São Martinho (Vale)			05-09-2013	[EPSG:3857] WGS 84 / Pseudo Mercator	Google Maps		-8,46226	41,43032					

Protecção	
Protecção	Justificação
Direta\Plano Director Municipal (P.D.M) \1994\Carta\Património (3.11)	Qualquer trabalho de remoção do subsolo, mesmo o plantio de árvores por meio manuais ou mecânicos, deverá ser cuidadosamente acompanhado por técnicos de arqueologia. Para tal deverá ser contactado o Gabinete de Arqueologia para que sejam tomadas providências nesse sentido.

Tipologias	
Tipologia	Justificação
Património\Arqueológico	

**Ficheiros multimédia: Informação genérica**





09-12-2014 17:15:43
Câmara Municipal de Vila Nova de Famalicão
Felisbela Leite

**Inventário : Imóveis**

Nº imóvel	GA-FS-00047	
Designação	Sítio Arqueológico da Igreja	
Tipo imóvel	Vestígios de Superfície	
Imóvel		
Descrição	Junto à igreja de S. Martinho do Vale, foram detetadas cerâmicas romanas que associadas a uma epígrafe, existente nas imediações, poderá apontar para a existência de um sítio arqueológico relacionado com a estratégia de ocupação romana.	

**Informação específica**

Localizações												
Local administ.	Topónimo	Morada	Data	Geo Datum	Método	Códi SIG	Coord. Geo. X	Coord. Geo. Y	Coord. Plana X	Coord. Plana Y	Coord. Plana Z	Ambiente

Portugal\Braga\Vila Nova de Famalicão\São Martinho (Vale)	Igreja	-	08-05-2007			-	-	-	-	-	-	
---	--------	---	------------	--	--	---	---	---	---	---	---	--

Notas: -

Protecção	
Protecção	Justificação
Sem Protecção	



02-12-2014 15:31:49
Câmara Municipal de Vila Nova de Famalicão
Felisbela Leite

**Inventário : Imóveis**

Nº imóvel	GA-FS-00032
Designação	Castro da Bóca: Bóca I
Tipo imóvel	Povoado Fortificado
Imóvel	
Descrição	É um povoado de pequenas dimensões que assenta numa elevação pouco destacada na meia encosta do relevo. De forma subcircular possui duas plataformas circundadas por muralhas, com um fosso na ligação ao esporão. A sua posição topográfica, em zona de ladeira, condiciona o domínio visual sobre o espaço envolvente, podendo-se considerar excelente apenas de Este para Sudoeste. As condições naturais de defesa do sítio são boas, exceptuando o lado de ligação ao esporão considerado de grande vulnerabilidade.



**Informação específica**

Designações		
Tipo designa.	Designação	Justificação
Local	Bóca	

Localizações												
Local administ.	Topónimo	Morada	Data	Geo Datum	Método	Códi SIG	Coord. Geo. X	Coord. Geo. Y	Coord. Plana X	Coord. Plana Y	Coord. Plana Z	Ambiente
Portugal\Braga\Vila Nova de Famalicão\São Cosme (Vale)	Castro da Bóca		18-07-2007				41°27' 19,64" (WGS84)	08°28' 29,35" (WGS84)	171451,07391000000	498519,59556900000	296 m	
Portugal\Braga\Vila Nova de Famalicão\São Cosme (Vale)			05-09-2013	[EPSG:3857] WGS 84 / Pseudo Mercator	Google Maps		-8,47491	41,45526				

Protecção	
Protecção	Justificação
Direta\Plano Director Municipal (P.D.M)\1994 \Carta\Património (3.11)	Qualquer trabalho de remoção do subsolo, mesmo o plantio de árvores por meio manuais ou mecânicos, deverá ser cuidadosamente acompanhado por técnicos de arqueologia. Para tal deverá ser contactado o Gabinete de Arqueologia para que sejam tomadas providências nesse sentido.

Tipologias	
Tipologia	Justificação
Património\Arqueológico	

**Ficheiros multimédia: Informação genérica**



ga2004-00497.jpg



ga2004-00503.jpg



ga2004-00504.jpg



ga2004-00492.jpg



ga2004-00495.jpg



ga2004-00490.jpg



ga2004-00506.jpg



ga2004-00509.jpg



ga2004-00500.jpg



ga2004-00494.jpg



castro da bóca - bóca i.pdf





02-12-2014 15:33:07
Câmara Municipal de Vila Nova de Famalicão
Felisbela Leite

**Inventário : Imóveis**

Nº imóvel	GA-FS-00033
Designação	Outeiro do Castro: Bóca II
Tipo imóvel	Povoado Fortificado
Imóvel	

**Descrição**

O Outeiro do Castro é um pequeno prolongamento do Castro da Bóca que se situa a Oeste do mesmo. Caracteriza-se por possuir um topo aplanado, formando uma plataforma central, a partir da qual se desenvolvem, a Oeste, outras de menor dimensão. A Noroeste o espaço encontrava-se protegido por um fosso. Os trabalhos arqueológicos até à data aí realizados, permitiram pôr a descoberto dois níveis de ocupação. Um dos níveis, o mais recente, poderá enquadrar-se nos finais da Idade do Ferro. A este nível corresponde uma casa circular, um lajeado que lhe está associado, alguns pisos dispersos, bem como restos de muro que se desenvolviam para as partes destruídas do morro. Sob este nível foi detectado um nível de ocupação mais antigo, ao qual pertence alguns pisos que parecem corresponder a fundos de cabana (as quais teriam sido construídas em madeira), e parte do sistema defensivo que parece ser constituído por um fosso e, pelo menos, uma linha de muralha.



**Informação específica**

**Designações**

Tipo designa.	Designação	Justificação
Popular	Outeiro do Castro	

**Localizações**

Local administ.	Topónimo	Morada	Data	Geo Datum	Método	Códi SIG	Coord. Geo. X	Coord. Geo. Y	Coord. Plana X	Coord. Plana Y	Coord. Plana Z	Ambiente
Portugal\Braga\Vila Nova de Famalicão\São Cosme (Vale)	Outeiro do Castro	-	18-07-2007				41°27'19,25`` (WGS84)	08°28'40,89`` (WGS84)	171183,51276099900	498508,44198599900	246 m	

Notas: -

Portugal\Braga\Vila Nova de Famalicão\São Cosme (Vale)	05-09-2013	[EPSG:3857] WGS 84 / Pseudo Mercator	Google Maps	-8,47741	41,45540
--	------------	---	-------------	----------	----------

**Protecção**

Protecção	Justificação
Direta\Plano Director Municipal (P.D.M) \1994\Carta\Património (3.11)	Qualquer trabalho de remoção do subsolo, mesmo o plantio de árvores por meio manuais ou mecânicos, deverá ser cuidadosamente acompanhado por técnicos de arqueologia. Para tal deverá ser contactado o Gabinete de Arqueologia para que sejam tomadas providências nesse sentido.

**Tipologias**

Tipologia	Justificação
Património\Arqueológico	

**Ficheiros multimédia: Informação genérica**



ga2004-00964.jpg



ga2006-01919.jpg



ga2004-00319.jpg



ga2006-01346.jpg



ga1999-00030.jpg



ga1999-00031.jpg



ga1999-00034.jpg




ga2004-00966.jpg



ga2004-00965.jpg



ga2004-00963.jpg



outeiro do castro - bóca ii.pdf

Ficheros multimédia: Informação específica

Escavações



bc1 - pata [2004].pdf



ga2013-01012.jpg



ga2013-01013.jpg



ga2013-01014.jpg



ga2013-01015.jpg



ga2013-01016.jpg



ga2013-01018.jpg



ga2013-01019.jpg



ga2013-01003.jpg



ga2013-01005.jpg



ga2013-01020.jpg



ga2013-01021.jpg



ga2013-01022.jpg



ga2013-01023.jpg



ga2013-01024.jpg




ga2013-01025.jpg



ga2013-01026.jpg



ga2013-01006.jpg



ga2013-01007.jpg



ga2013-01008.jpg



ga2013-01009.jpg



ga2013-01010.jpg



ga2013-01011.jpg



ga2013-01017.jpg



02-12-2014 15:30:50
Câmara Municipal de Vila Nova de Famalicão
Felisbela Leite

**Inventário : Imóveis**

Nº imóvel	GA-FS-00031
Designação	Santo Antoninho
Tipo imóvel	Atalaia
Imóvel	
Descrição	<p>Estação implantada num pequeno esporão. No topo do monte afloram blocos graníticos. Ao redor deste afloramento nota-se uma plataforma concêntrica com cerca de 15 metros de raio cujo declive se acentua a Nordeste. Nesta direcção, a cerca de 20 metros do fim da plataforma temos um talude que defende a zona menos íngreme do esporão.</p> <p>Elementos mais diagnósticos sobre este imóvel só poderão ser obtidos por escavação ou pequena sondagem.</p> <p>A cronologia e classificação tipológico/cultural desta estação arqueológica é, por agora, incerta. Um rápido rastreio de material de superfície revelou a existência de cerâmicas ligeiramente micáceas, do tipo bronze final - castrejo antigo, bem como ímbrices. Estes últimos poderão estar relacionados quer com a eventual existência de uma fortificação medieval, do tipo atalaia, quer com qualquer estrutura de carácter religioso, de resto referida em lendas locais. Em todo o caso, não deixa de ser significativo o carácter defensivo da topografia do local.</p>



**Informação específica**

Designações		
Tipo designa.	Designação	Justificação
Comum	Santo Antoninho	

Localizações													
Local administ.	Topónimo	Morada	Data	Geo Datum	Método	Códi SIG	Coord. Geo. X	Coord. Geo. Y	Coord. Plana X	Coord. Plana Y	Coord. Plana Z	Ambiente	
Portugal\Braga\Vila Nova de Famalicão\São Cosme (Vale)			05-09-2013	[EPSG:3857] WGS 84 / Pseudo Mercator	Google Maps		-8,47398	41,46114					
Portugal\Braga\Vila Nova de Famalicão\São Cosme (Vale)	Santo Antoninho		18-07-2007				41°27' 35,93" (WGS84)	08°28' 33,53" (WGS84)	171356,28937200000	499022,91540300000	316 m		
Portugal\Braga\Vila Nova de Famalicão\Sezures	Santo Antoninho		28-11-2007				41°27' 35,93" (WGS84)	08°28' 33,53" (WGS84)	171356,28937200000	499022,91540300000	316 m		

Protecção	
Protecção	Justificação
Direta\Plano Director Municipal (P.D.M) \1994\Carta\Património (3.11)	Qualquer trabalho de remoção do subsolo, mesmo o plantio de árvores por meio manuais ou mecânicos, deverá ser cuidadosamente acompanhado por técnicos de arqueologia. Para tal deverá ser contactado o Gabinete de Arqueologia para que sejam tomadas providências nesse sentido.

Tipologias	
Tipologia	Justificação
Património\Arqueológico	

**Ficheiros multimédia: Informação genérica**



02 - ga-fs-00031.jpg



04 - ga-fs-00031.jpg



01 - ga-fs-00031.jpg



ga2006-01351.jpg



santo antoninho.pdf



02-12-2014 15:57:02
Câmara Municipal de Vila Nova de Famalicão
Felisbela Leite

**Inventário : Imóveis**

Nº imóvel	GA-FS-00049
Designação	Eremitério de Santo Antoninho
Tipo imóvel	Eremitério
Imóvel	
Descrição	




**Informação específica**

Localizações													
Local administ.	Topónimo	Morada	Data	Geo Datum	Método	Códi SIG	Coord. Geo. X	Coord. Geo. Y	Coord. Plana X	Coord. Plana Y	Coord. Plana Z	Ambiente	
Portugal\Braga\Vila Nova de Famalicão\Sezures	Santo Antoninho	-	23-05-2008			-	41°27'44,31'' (WGS84)	08°28'18,66'' (WGS84)	171702,23187300000	499279,44420700000	341 m		

Notas: -

Protecção	
Protecção	Justificação
Sem Protecção	

**Ficheiros multimédia: Informação genérica**





09-12-2014 12:01:42
Câmara Municipal de Vila Nova de Famalicão
Felisbela Leite

**Inventário : Imóveis**

Nº imóvel	GA-FS-00046	
Designação	Sítio Arqueológico do Paço	
Tipo imóvel	Vestígios de Superfície	
Imóvel		
Descrição	Numa visita ao local foram recolhidos fragmentos de telhas e cerâmica romana e medieval. Alguns locais referem que a lucerna nº 17.868 que se encontra no Museu Nacional de Arqueologia, terá sido recolhida neste sítio e levada para S. Cosme do Vale.	

**Informação específica**

Localizações												
Local administ.	Topónimo	Morada	Data	Geo Datum	Método	Códi SIG	Coord. Geo. X	Coord. Geo. Y	Coord. Plana X	Coord. Plana Y	Coord. Plana Z	Ambiente
Portugal\Braga\Vila Nova de Famalicão\Portela	Paço	-	08-05-2007			-	-	-	-	-	-	

Notas: -

Protecção	
Protecção	Justificação
Sem Protecção	



02-12-2014 15:12:48
Câmara Municipal de Vila Nova de Famalicão
Felisbela Leite

**Inventário : Imóveis**

Nº imóvel	GA-FS-00018
Designação	Mamoia IV de Vermoim
Tipo imóvel	Mamoia
Imóvel	
Descrição	Apresenta um "tumulus", baixo, bastante assoreado, de forma sub-circular, vestígios de couraça lítica e dois esteios, um em pé e outro tombado.



**Informação específica**


Designações		
Tipo designa.	Designação	Justificação
Local	Picoto	
Popular	Mar de Água	

Localizações													
Local administr.	Topónimo	Morada	Data	Geo Datum	Método	Códi SIG	Coord. Geo. X	Coord. Geo. Y	Coord. Plana X	Coord. Plana Y	Coord. Plana Z	Ambiente	
Portugal\Braga\Vila Nova de Famalicão\Vermoim	Picoto		18-07-2007				41°25' 55,02'' (WGS84)	08°27' 29,42'' (WGS84)	172832,96996100000	495903,47750199900	349 m		
Portugal\Braga\Vila Nova de Famalicão\Vermoim			05-09-2013	[EPSG:3857] WGS 84 / Pseudo Mercator	Google Maps		-8,45850	41,43156					

Protecção	
Protecção	Justificação
Direta\Plano Director Municipal (P.D.M) \1994\Carta\Património (3.11)	Qualquer trabalho de remoção do subsolo, mesmo o plantio de árvores por meio manuais ou mecânicos, deverá ser cuidadosamente acompanhado por técnicos de arqueologia. Para tal deverá ser contactado o Gabinete de Arqueologia para que sejam tomadas providências nesse sentido.

Tipologias	
Tipologia	Justificação
Património\Arqueológico	

**Ficheiros multimédia: Informação genérica**





02-12-2014 15:05:28
Câmara Municipal de Vila Nova de Famalicão
Felisbela Leite

**Inventário : Imóveis**

Nº imóvel	GA-FS-00015
Designação	Mamoas I de Vermoim
Tipo imóvel	Mamoas
Imóvel	
Descrição	"Tumulus" de terra e pedras de forma sub-elíptica, com uma grande depressão central, onde é visível um marco divisório com as letras S.C., indicativo do limite de freguesia de S. Cosme do Vale.



**Informação específica**

Designações		
Tipo designa.	Designação	Justificação
Local	Picoto	
Popular	Mar de Água	

Localizações													
Local administ.	Topónimo	Morada	Data	Geo Datum	Método	Códi SIG	Coord. Geo. X	Coord. Geo. Y	Coord. Plana X	Coord. Plana Y	Coord. Plana Z	Ambiente	
Portugal\Braga\Vila Nova de Famalicão\Vermoim	Mar de Água		18-07-2007				41°25' 57,53`` (WGS84)	08°27' 26,25`` (WGS84)	172906,53464800000	495980,02021799900	331 m		
Portugal\Braga\Vila Nova de Famalicão\São Cosme (Vale)	Mar de Água		28-11-2007				41°25' 57,53`` (WGS84)	08°27' 26,25`` (WGS84)	172906,53464800000	495980,02021799900	331 m		
Portugal\Braga\Vila Nova de Famalicão\Vermoim			05-09-2013	[EPSG:3857] WGS 84 / Pseudo Mercator	Google Maps		-8,45741	41,43269					

Protecção	
Protecção	Justificação
Direta\Plano Director Municipal (P.D.M) \1994\Carta\Património (3.11)	Qualquer trabalho de remoção do subsolo, mesmo o plantio de árvores por meio manuais ou mecânicos, deverá ser cuidadosamente acompanhado por técnicos de arqueologia. Para tal deverá ser contactado o Gabinete de Arqueologia para que sejam tomadas providências nesse sentido.

Tipologias	
Tipologia	Justificação
Património\Arqueológico	

**Ficheiros multimédia: Informação genérica**



ga2013-00070.jpg



ga2013-00071.jpg



ga2013-00071p.jpg



ga2013-00072.jpg



ga2009-00141.jpg



ga2009-00177.jpg



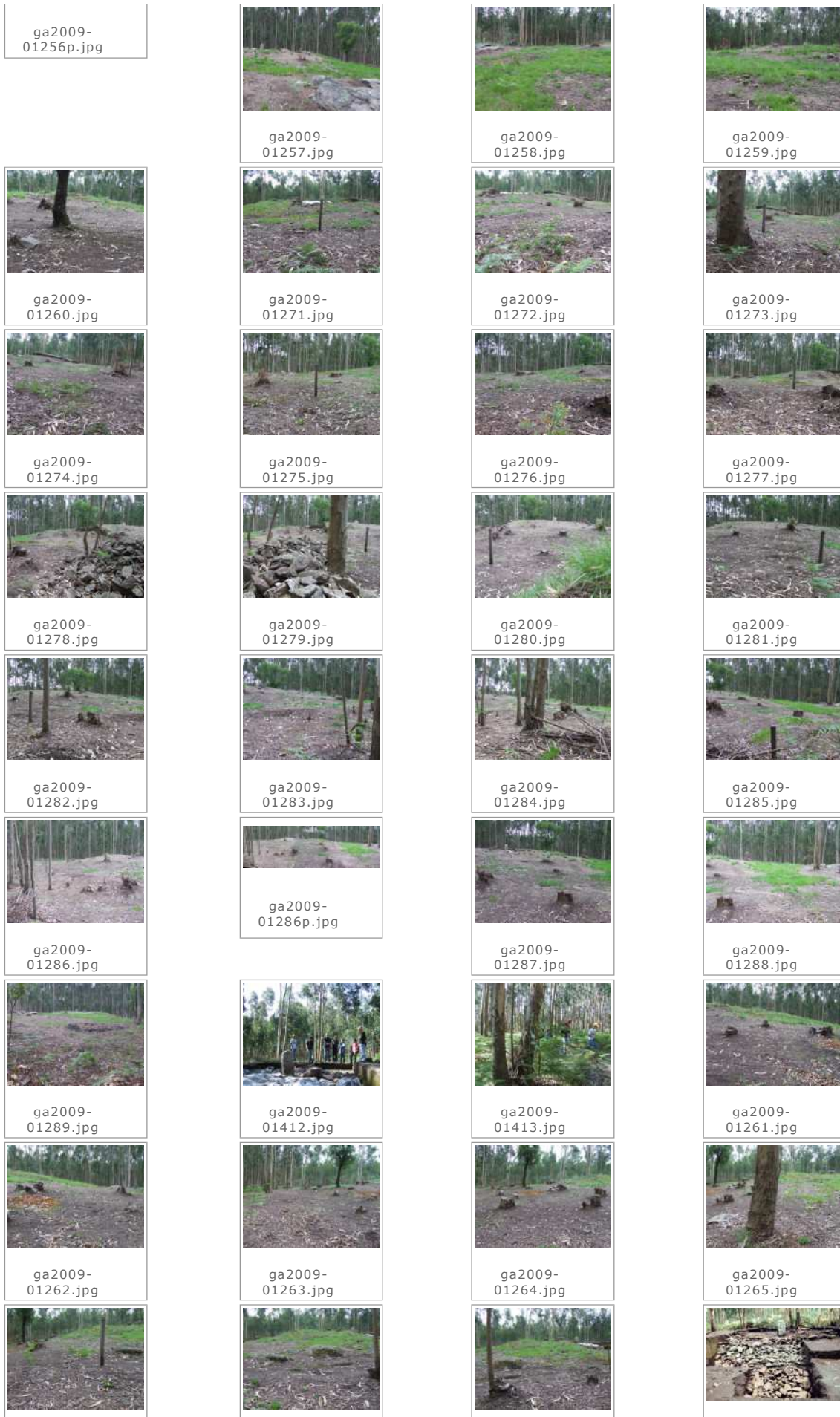
ga2009-01255.jpg



ga2009-01256.jpg











02-12-2014 15:10:07
Câmara Municipal de Vila Nova de Famalicão
Felisbela Leite

**Inventário : Imóveis**

Nº imóvel	GA-FS-00017
Designação	Mamoas III de Vermoim
Tipo imóvel	Mamoas
Imóvel	
Descrição	De "tumulus", com forma sub circular, constituído por terra e pedras, possui uma depressão central onde ainda são visíveis dois esteios. De todas as mamoas da zona esta é a que se apresenta mais degradada tendo sido, inclusivé, cortada a Noroeste pelo estradaão que liga Santa Cristina às Eiras.



**Informação específica**

Designações		
Tipo designa.	Designação	Justificação
Local	Picoto	
Popular	Mar de Água	

Localizações													
Local administ.	Topónimo	Morada	Data	Geo Datum	Método	Códi SIG	Coord. Geo. X	Coord. Geo. Y	Coord. Plana X	Coord. Plana Y	Coord. Plana Z	Ambiente	
Portugal\Braga\Vila Nova de Famalicão\Vermoim	Picoto		18-07-2007				41°26' 2,820 `` (WGS84)	08°27' 24,51 `` (WGS84)	172947,82437200000	496143,13134199900	346 m		
Portugal\Braga\Vila Nova de Famalicão\Vermoim			05-09-2013	[EPSG:3857] WGS 84 / Pseudo Mercator	Google Maps		-8,45679	41,43394					


Protecção	
Protecção	Justificação
Direta\Plano Director Municipal (P.D.M) \1994\Carta\Património (3.11)	Qualquer trabalho de remoção do subsolo, mesmo o plantio de árvores por meio manuais ou mecânicos, deverá ser cuidadosamente acompanhado por técnicos de arqueologia. Para tal deverá ser contactado o Gabinete de Arqueologia para que sejam tomadas providências nesse sentido.

Tipologias	
Tipologia	Justificação
Património\Arqueológico	


**Ficheiros multimédia: Informação genérica**

 mamoas iii - oste.jpg	 ga2009-01220.jpg	 ga2009-01221.jpg	 ga2009-01221p.jpg
 ga2009-01222.jpg	 ga2009-01223.jpg	 ga2009-01251.jpg	 ga2009-01252.jpg
 ga2009-01253.jpg	 ga2009-01254.jpg	 ga2009-01255.jpg	 ga2009-01256.jpg


01253.jpg




ga2009-01226.jpg




ga2009-01229.jpg




ga2009-01232.jpg



ga2009-01235.jpg



ga2009-01238.jpg



mamoia 3.pdf

01254.jpg



ga2009-01226p.jpg



ga2009-01229p.jpg



ga2009-01232p.jpg



ga2009-01236.jpg



ga2009-01239.jpg

01224.jpg



ga2009-01227.jpg



ga2009-01230.jpg



ga2009-01233.jpg



ga2009-01236p.jpg



ga2009-01240.jpg

01225.jpg



ga2009-01228.jpg



ga2009-01231.jpg



ga2009-01234.jpg



ga2009-01237.jpg



ga2009-01241.jpg



02-12-2014 15:08:21
Câmara Municipal de Vila Nova de Famalicão
Felisbela Leite

**Inventário : Imóveis**

Nº imóvel	GA-FS-00016
Designação	Mamoia II de Vermoim
Tipo imóvel	Mamoia
Imóvel	
Descrição	Tumulus de terra e pedras, ligeiramente assoreado, de forma sub-elíptica, com grande depressão central onde é visível um esteio em granito e um marco divisório com as letras S.C., indicativo do limite de freguesia de S. Cosme do Vale.



**Informação específica**


Designações		
Tipo designa.	Designação	Justificação
Local	Picoto	
Popular	Mar de Água	

Localizações													
Local administ.	Topónimo	Morada	Data	Geo Datum	Método	Códi SIG	Coord. Geo. X	Coord. Geo. Y	Coord. Plana X	Coord. Plana Y	Coord. Plana Z	Ambiente	
Portugal\Braga\Vila Nova de Famalicão\Vermoim	Picoto		18-07-2007				41°26' 4,695`` (WGS84)	08°27' 26,24`` (WGS84)	172907,36858099900	496201,96248500000	339 m		
Portugal\Braga\Vila Nova de Famalicão\São Cosme (Vale)	Picoto		13-10-2009				41°26' 4,695`` (WGS84)	08°27' 26,24`` (WGS84)	172907,36858099900	496201,96248500000	339 m		
Portugal\Braga\Vila Nova de Famalicão\Vermoim			05-09-2013	[EPSG:3857] WGS 84 / Pseudo Mercator	Google Maps		-8,45906	41,43563					

Protecção	
Protecção	Justificação
Direta\Plano Director Municipal (P.D.M) \1994\Carta\Património (3.11)	Qualquer trabalho de remoção do subsolo, mesmo o plantio de árvores por meio manuais ou mecânicos, deverá ser cuidadosamente acompanhado por técnicos de arqueologia. Para tal deverá ser contactado o Gabinete de Arqueologia para que sejam tomadas providências nesse sentido.

Tipologias	
Tipologia	Justificação
Património\Arqueológico	

**Ficheiros multimédia: Informação genérica**





02-12-2014 15:52:31
Câmara Municipal de Vila Nova de Famalicão
Felisbela Leite

**Inventário : Imóveis**

Nº imóvel	GA-FS-00045	
Designação	Atalaia de Telhado	
Tipo imóvel	Atalaia	
Imóvel		
Descrição	Pequena elevação rodeada por um talude, a Nor-Noroeste do castelo de Vermoim. O seu posicionamento, com domínio visual sobre o vale do rio Pelhe, poderá estar ligado com o controlo de uma área menos beneficiada de condições naturais de defesa por parte do castelo de Vermoim.	


**Informação específica**

Localizações												
Local administ.	Topónimo	Morada	Data	Geo Datum	Método	Códi SIG	Coord. Geo. X	Coord. Geo. Y	Coord. Plana X	Coord. Plana Y	Coord. Plana Z	Ambiente
Portugal\Braga\Vila Nova de Famalicão	Telhado		23-07-2007				41°26'7,982`` (WGS84)	08°27'9,897`` (WGS84)	173287,61834200000	496301,61355499900	368 m	
Portugal\Braga\Vila Nova de Famalicão	Vermoim		28-11-2007				41°26'7,982`` (WGS84)	08°27'9,897`` (WGS84)	173287,61834200000	496301,61355499900	368 m	
Portugal\Braga\Vila Nova de Famalicão	Vermoim		05-09-2013	[EPSG:3857] WGS 84 / Pseudo Mercator	Google Maps		-8,45238	41,43596				

Protecção	
Protecção	Justificação
Direta\Plano Director Municipal (P.D.M) \1994\Carta\Património (3.11)	Qualquer trabalho de remoção do subsolo, mesmo o plantio de árvores por meio manuais ou mecânicos, deverá ser cuidadosamente acompanhado por técnicos de arqueologia. Para tal deverá ser contactado o Gabinete de Arqueologia para que sejam tomadas providências nesse sentido.

Tipologias	
Tipologia	Justificação
Património\Arqueológico	

**Ficheiros multimédia: Informação genérica**





02-12-2014 15:15:45
Câmara Municipal de Vila Nova de Famalicão
Felisbela Leite

**Inventário : Imóveis**

Nº imóvel	GA-FS-00020
Designação	Castelo de Vermoim
Tipo imóvel	Castelo
Imóvel	
Descrição	Bloco rochoso onde se notam estruturas escavadas na rocha. A Norte existe um entalhe no rochedo que seria uma estrutura para encaixe da porta, e a Sul e Sudoeste, alguns entalhes de alicerce. À superfície notam-se inúmeros fragmentos de telha e algumas formas cerâmicas com características medievais. Na vertente Leste, a cerca de 20 metros do topo, são visíveis restos de um muro. Não foi ainda determinado se dois taludes ou três fossos, que reforçaram a defesa na ligação do esporão, pertencem a esta época ou à ocupação da Idade do Ferro. Ligada ao bloco rochoso no qual assenta o castelo, existe uma lenda que fala de uma moura guardiã de um tesouro que o penedo encerra. A primeira referência a este castelo é uma breve notícia dos Annales Portugalenses Veteres, que relata uma incursão normanda, no ano de 1016, tendo provavelmente sido abandonado em finais do século XIV.



**Informação específica**


Designações		
Tipo designa.	Designação	Justificação
Popular	Castelo de Breberia	
Popular	Cruito	
Popular	Castelo	
Local	Monte do Marinho	
Popular	Cotoito	
Local	Monte do Castelo	
Popular	Caruito	
Popular	Cucuruto	

Localizações												
Local administ.	Topónimo	Morada	Data	Geo Datum	Método	Códi SIG	Coord. Geo. X	Coord. Geo. Y	Coord. Plana X	Coord. Plana Y	Coord. Plana Z	Ambiente
Portugal\Braga\Vila Nova de Famalicão\Vermoim	Castelo		18-07-2007				41°25' 49,12`` (WGS84)	08°26' 57,48`` (WGS84)	173573,83532000000	495718,39181900000	338 m	
Portugal\Braga\Vila Nova de Famalicão\Pousada de Sarmagos	Castelo		18-07-2007				41°25' 49,12`` (WGS84)	08°26' 57,48`` (WGS84)	173573,83532000000	495718,39181900000	338 m	
Portugal\Braga\Vila Nova de Famalicão\Vermoim			05-09-2013	[EPSG:3857] WGS 84 / Pseudo Mercator	Google Maps		-8,44937	41,43050				

Protecção	
Protecção	Justificação
Direta\Plano Director Municipal (P.D.M) \1994\Carta\Património (3.11)	Qualquer trabalho de remoção do subsolo, mesmo o plantio de árvores por meio manuais ou mecânicos, deverá ser cuidadosamente acompanhado por técnicos de arqueologia. Para tal deverá ser contactado o Gabinete de Arqueologia para que sejam tomadas providências nesse sentido.

Tipologias	
Tipologia	Justificação
Património\Arqueológico	

**Ficheiros multimédia: Informação genérica**





04 - ga-fs-00020.jpg



05 - ga-fs-00020.jpg



castelo de vermoim.pdf



02-12-2014 15:13:35
Câmara Municipal de Vila Nova de Famalicão
Felisbela Leite

**Inventário : Imóveis**

Nº imóvel	GA-FS-00019
Designação	Castro de Vermoim
Tipo imóvel	Povoado Fortificado
Imóvel	
Descrição	O sítio possui boas condições naturais de defesa, com excepção do lado Norte. O povoado possui um recinto definido por uma muralha que acompanha, grosso modo, a curva de nível dos 325m, reforçado no lado mais vulnerável, o Norte, por um conjunto de três taludes e três fossos. No interior deste recinto, ligeiramente descentrado para Norte, eleva-se a acrópole de forma ovalada, definida por um talude. A este núcleo terá sido adossado um outro recinto, alongado no sentido Nordeste-Sudoeste. Duas construções de planta circular e um muro recto de contenção além de numeroso espólio foram exumados durante as quatro intervenções arqueológicas efectuadas entre 1982 e 1985.



**Informação específica**


Designações		
Tipo designa.	Designação	Justificação
Popular	Castelo	
Local	Monte do Marinho	
Popular	Cruito	
Local	Monte do Castelo	

Localizações												
Local administ.	Topónimo	Morada	Data	Geo Datum	Método	Códi SIG	Coord. Geo. X	Coord. Geo. Y	Coord. Plana X	Coord. Plana Y	Coord. Plana Z	Ambiente
Portugal\Braga\Vila Nova de Famalicão\Vermoim	Castelo		28-02-2007				41°25'48,75" (WGS84)	08°27'0,498" (WGS84)	173503,44222100000	495707,35783200000	312 m	
Portugal\Braga\Vila Nova de Famalicão\Pousada de Saramagos	Castelo		28-02-2007				41°25'48,75" (WGS84)	08°27'0,498" (WGS84)	173503,44222100000	495707,35783200000	312 m	
Portugal\Braga\Vila Nova de Famalicão\Vermoim			05-09-2013	[EPSG:3857] WGS 84 / Pseudo Mercator	Google Maps		-8,44937	41,43050				

Protecção	
Protecção	Justificação
Direta\Plano Director Municipal (P.D.M) \1994\Carta\Património (3.11)	Qualquer trabalho de remoção do subsolo, mesmo o plantio de árvores por meio manuais ou mecânicos, deverá ser cuidadosamente acompanhado por técnicos de arqueologia. Para tal deverá ser contactado o Gabinete de Arqueologia para que sejam tomadas providências nesse sentido.

Tipologias	
Tipologia	Justificação
Património\Arqueológico	

**Ficheiros multimédia: Informação genérica**





06 - ga-fs-00019.jpg



09 - ga-fs-00019.tif



07 - ga-fs-00019.jpg



castro de vermoim.pdf

Ficheiros multimédia: Informação específica

Escavações



vrn - pata [1982] - autorização.pdf





02-12-2014 14:54:06
Câmara Municipal de Vila Nova de Famalicão
Felisbela Leite

**Inventário : Imóveis**

Nº imóvel	GA-FS-00009
Designação	Castro das Eiras
Tipo imóvel	Povoado Fortificado
Imóvel	
Descrição	<p>Povoado de grandes dimensões, de forma ovalada, tem cerca de 900 metros de eixo maior no sentido Nordeste-Sudoeste, por cerca de 600 metros de eixo menor, com orientação Noroeste-Sudeste. A área da acrópole revela alguns vestígios de escavações clandestinas, mormente remeximentos junto a zonas de entalhes mais visíveis nos inúmeros rochedos que juncam o local, entalhes estes que certamente estariam associados a estruturas.</p> <p>Em toda a área se notam inúmeras estruturas à superfície, nomeadamente muralhas e taludes, que conferem ao relevo da estação um ordenamento topográfico em sequência de plataformas, certamente com a finalidade de criar condições topográficas para a implantação de estruturas habitacionais.</p> <p>Em 1990 procedeu-se à escavação de um balneário castrejo, tendo sido exumado um edifício com uma "pedra formosa" beneficiada na parte exterior com uma associação decorativa bastante profusa e cuidada.</p> <p>Em 1991 foi escavado, numa pequena plataforma voltada a Sul, adjacente à zona da acrópole, um conjunto habitacional cuja planta não foi possível definir devido ao estado de grande perturbação dos muros rectos e lajeados das estruturas escavadas.</p>



**Informação específica**

Designações		
Tipo designa.	Designação	Justificação
Popular	Monte da Fonte do Rei	
Popular	Fonte de Rei	
Popular	Eira dos Mouros	
Popular	Leira do Penedo das Estrelas	
Popular	Monte Marinho	
Popular	Monte do Marinho	
Local	Alto das Eiras	
Comum	Eiras	

Localizações													
Local administ.	Topónimo	Morada	Data	Geo Datum	Método	Códi SIG	Coord. Geo. X	Coord. Geo. Y	Coord. Plana X	Coord. Plana Y	Coord. Plana Z	Ambiente	
Portugal\Braga\Vila Nova de Famalicão\Pousada de Saramagos	Eiras		18-07-2007				41°26'10,67'' (WGS84)	08°26'35,58'' (WGS84)	174084,43105499900	496381,26309099900	384 m		
Portugal\Braga\Vila Nova de Famalicão\Telhado	Eiras		18-07-2007				41°26'10,67'' (WGS84)	08°26'35,58'' (WGS84)	174084,43105499900	496381,26309099900	384 m		
Portugal\Braga\Vila Nova de Famalicão\Joane	Eiras		18-07-2007				41°26'10,67'' (WGS84)	08°26'35,58'' (WGS84)	174084,43105499900	496381,26309099900	384 m		
Portugal\Braga\Vila Nova de Famalicão\Vermoim	Eiras		18-07-2007				41°26'10,67'' (WGS84)	08°26'35,58'' (WGS84)	174084,43105499900	496381,26309099900	384 m		
Portugal\Braga\Vila Nova de Famalicão\Pousada de Saramagos			05-09-2013	[EPSG:3857] WGS 84 / Pseudo Mercator	Google Maps		-8,44381	41,43654					

Protecção	
Protecção	Justificação
Direta\Em Vias de Classificação	Despacho de 27 de Março de 2001.
Direta\Plano Director Municipal (P.D.M)\1994\Carta\Condicionantes (1.3)\Folha 09	Património Classificado (P20).

Notas: Devem ser tomadas em conta as disposições que estão associadas aos sítios em vias de classificação.

Tipologias	
Tipologia	Justificação
Património\Arqueológico	

Ficheros multimédia: Informação genérica



ga2006-00444.jpg



21 - ga-fs-00009.jpg




02 - francisco queiroga 01.jpeg



04 - francisco queiroga 06.bmp



08 - francisco queiroga 02.bmp



09 - francisco queiroga 03.bmp



10 - francisco queiroga 04.bmp



13 - ga-fs-00009.bmp



14 - ga-fs-00009.jpg



ga2006-00412.jpg



01 - expresso 02.jpg



11 - ga-fs-00009.jpg



06 - expresso 01.jpg



22 - ga-fs-00009.jpg



ga2006-01417.jpg




26 - ga-fs-00009.jpg



27 - ga-fs-00009.jpg



20 - ga-fs-00009.jpg



05 - expresso 03.jpg



ga2006-01423.jpg



03 - francisco queiroga 07.bmp



05 - expresso 04.jpg



07 - francisco queiroga 05.bmp



12 - ga-fs-00009.bmp





02-12-2014 14:56:49
Câmara Municipal de Vila Nova de Famalicão
Felisbela Leite

**Inventário : Imóveis**

Nº imóvel	GA-FS-00010
Designação	Bouça de Pique
Tipo imóvel	Povoado
Imóvel	
Descrição	Povoado, provavelmente de ar livre, onde foram encontrados um machado polido de quartzito e dois vasos cerâmicos inteiros, de clara associação ao grupo das cerâmicas "tipo Penha".



**Informação específica**

Designações		
Tipo designa.	Designação	Justificação
Popular	Fonte de Rei	
Popular	Bouça do Pique	
Local	Monte do Marinho	

Localizações												
Local administ.	Topónimo	Morada	Data	Geo Datum	Método	Códi SIG	Coord. Geo. X	Coord. Geo. Y	Coord. Plana X	Coord. Plana Y	Coord. Plana Z	Ambiente
Portugal\Braga\Vila Nova de Famalicão\Pousada de Saramagos	Bouça do Pique		19-07-2007				41°25' 58,31'' (WGS84)	08°26' 36,72'' (WGS84)	174056,31546799900	496000,22363800000	285 m	
Portugal\Braga\Vila Nova de Famalicão\Pousada de Saramagos			05-09-2013	[EPSG:3857] WGS 84 / Pseudo Mercator	Google Maps		-8,44265	41,43250				

Protecção	
Protecção	Justificação
Direta\Plano Director Municipal (P.D.M) \1994\Carta\Património (3.11)	Qualquer trabalho de remoção do subsolo, mesmo o plantio de árvores por meio manuais ou mecânicos, deverá ser cuidadosamente acompanhado por técnicos de arqueologia. Para tal deverá ser contactado o Gabinete de Arqueologia para que sejam tomadas providências nesse sentido.

Tipologias	
Tipologia	Justificação
Património\Arqueológico	

**Ficheiros multimédia: Informação genérica**



ga2006-00199.jpg



ga2006-00195.jpg



ga2006-00201.jpg



bouça do pique.pdf



02-12-2014 15:25:42
Câmara Municipal de Vila Nova de Famalicão
Felisbela Leite

**Inventário : Imóveis**

Nº imóvel	GA-FS-00027
Designação	Estação Romana do Covelo
Tipo imóvel	Indeterminado
Imóvel	
Descrição	Durante a construção do centro paroquial foram detectadas cerâmicas romanas datáveis dos finais do século I ao III d.C.. Tudo indica que a estação, provavelmente uma villa, foi completamente destruída. Na casa do padre há uma pequena colecção de cerâmica recolhida nesta altura. Junto à igreja paroquial estão dois bancos de pedra cujos suportes são capitéis e bases de colunas romanas.



**Informação específica**

Designações		
Tipo designa.	Designação	Justificação
Popular	Bouça Alta	
Local	Covelo	
Comum	Bacelo	

Localizações												
Local administ.	Topónimo	Morada	Data	Geo Datum	Método	Códi SIG	Coord. Geo. X	Coord. Geo. Y	Coord. Plana X	Coord. Plana Y	Coord. Plana Z	Ambiente
Portugal\Braga\Vila Nova de Famalicão\Castelões			05-09-2013	[EPSG:3857] WGS 84 / Pseudo Mercator	Google Maps		-8,43015	41,41170				
Portugal\Braga\Vila Nova de Famalicão\Castelões	Covêlo		19-07-2007				41°24'40,59" (WGS84)	08°25'45,50" (WGS84)	175237,33512700000	493598,55102000000	164 m	

Protecção	
Protecção	Justificação
Direta\Plano Director Municipal (P.D.M) \1994\Carta\Património (3.11)	Qualquer trabalho de remoção do subsolo, mesmo o plantio de árvores por meio manuais ou mecânicos, deverá ser cuidadosamente acompanhado por técnicos de arqueologia. Para tal deverá ser contactado o Gabinete de Arqueologia para que sejam tomadas providências nesse sentido.

Tipologias	
Tipologia	Justificação
Património\Arqueológico	

**Ficheiros multimédia: Informação genérica**



ga2004-00738.jpg



ga2004-00734.jpg



01 - ga-fs-00027.jpg




ga2004-00737.jpg



ga2004-00740.jpg



ga2004-00743.jpg



estação romana do covelo.pdf



09-12-2014 15:14:24
Câmara Municipal de Vila Nova de Famalicão
Felisbela Leite

**Inventário : Imóveis**

Nº imóvel	GA-FS-00024	
Designação	Sítio Arqueológico de Quintela	
Tipo imóvel	Vestígios de Superfície	
Imóvel		
Descrição	Durante os trabalhos de prospecção para construção da A7, entre a Deveza e Quintela, foram recolhidos fragmentos de tegulae e cerâmica comum romana.	

**Informação específica**

Localizações												
Local administ.	Topónimo	Morada	Data	Geo Datum	Método	Códi SIG	Coord. Geo. X	Coord. Geo. Y	Coord. Plana X	Coord. Plana Y	Coord. Plana Z	Ambiente
Portugal\Braga\Vila Nova de Famalicão\Ruiivães	Quintela		19-07-2007				41°24'21,60`` (WGS84)	08°26'9,357`` (WGS84)	174681,63681299900	493014,79865200000	102 m	
Portugal\Braga\Vila Nova de Famalicão\Ruiivães			05-09-2013	[EPSG:3857] WGS 84 / Pseudo Mercator	Google Maps		-8,4369	41,4059				

Protecção	
Protecção	Justificação
Direta\Plano Director Municipal (P.D.M) \1994\Carta\Património (3.11)	Qualquer trabalho de remoção do subsolo, mesmo o plantio de árvores por meio manuais ou mecânicos, deverá ser cuidadosamente acompanhado por técnicos de arqueologia. Para tal deverá ser contactado o Gabinete de Arqueologia para que sejam tomadas providências nesse sentido.

**Ficheiros multimédia: Informação genérica**





02-12-2014 15:42:40
Câmara Municipal de Vila Nova de Famalicão
Felisbela Leite

**Inventário : Imóveis**

Nº imóvel	GA-FS-00038
Designação	Necrópole da Quinta da Bouça
Tipo imóvel	Necrópole
Imóvel	
Descrição	Segundo José Fortes, terá aparecido no lugar da Quinta da Bouça uma sepultura de inumação de onde terá sido retirado um bracelete de ouro e alguns vasos.



**Informação específica**


Designações		
Tipo designa.	Designação	Justificação
Comum	Quinta da Bouça	

Localizações												
Local administ.	Topónimo	Morada	Data	Geo Datum	Método	Códi SIG	Coord. Geo. X	Coord. Geo. Y	Coord. Plana X	Coord. Plana Y	Coord. Plana Z	Ambiente
Portugal\Braga\Vila Nova de Famalicão\Bairro	Quinta da Bouça		19-07-2007				41°22' 31,57'' (WGS84)	08°25' 36,61'' (WGS84)	175430,86612300000	489617,72266500000	118 m	
Portugal\Braga\Vila Nova de Famalicão\Bairro			05-09-2013	[EPSG:3857] WGS 84 / Pseudo Mercator	Google Maps		-8,42950	41,37542				

Protecção	
Protecção	Justificação
Direta\Plano Director Municipal (P.D.M) \1994\Carta\Património (3.11)	Qualquer trabalho de remoção do subsolo, mesmo o plantio de árvores por meio manuais ou mecânicos, deverá ser cuidadosamente acompanhado por técnicos de arqueologia. Para tal deverá ser contactado o Gabinete de Arqueologia para que sejam tomadas providências nesse sentido.

Tipologias	
Tipologia	Justificação
Património\Arqueológico	

**Ficheiros multimédia: Informação genérica**





09-12-2014 15:33:16
Câmara Municipal de Vila Nova de Famalicão
Felisbela Leite

**Inventário : Imóveis**

Nº imóvel	GA-FS-00013	
Designação	Sítio Arqueológico da Agrela	
Tipo imóvel	Vestígios de Superfície	
Imóvel		
Descrição	Durante os trabalhos de prospecção da A7 (Póvoa - Guimarães) foram recolhidos fragmentos de tegulae cerâmica comum romana. Neste local, o terreno foi elevado para passagem das faixas de rodagem tendo os vestígios ficado soterrados.	

**Informação específica**

Localizações												
Local administ.	Topónimo	Morada	Data	Geo Datum	Método	Códi SIG	Coord. Geo. X	Coord. Geo. Y	Coord. Plana X	Coord. Plana Y	Coord. Plana Z	Ambiente
Portugal\Braga\Vila Nova de Famalicão\Santa Maria (Oliveira)	Agrela		19-07-2007				41°24'33,18`` (WGS84)	08°24'22,37`` (WGS84)	177167,88310100000	493363,01751899900	153 m	
Portugal\Braga\Vila Nova de Famalicão\Santa Maria (Oliveira)			05-09-2013	[EPSG:3857] WGS 84 / Pseudo Mercator	Google Maps		-8,40609	41,40891				

Protecção	
Protecção	Justificação
Direta\Plano Director Municipal (P.D.M) \1994\Carta\Património (3.11)	Qualquer trabalho de remoção do subsolo, mesmo o plantio de árvores por meio manuais ou mecânicos, deverá ser cuidadosamente acompanhado por técnicos de arqueologia. Para tal deverá ser contactado o Gabinete de Arqueologia para que sejam tomadas providências nesse sentido.

Tipologias	
Tipologia	Justificação
Património\Arqueológico	

**Ficheiros multimédia: Informação genérica**





09-12-2014 15:34:37
Câmara Municipal de Vila Nova de Famalicão
Felisbela Leite

**Inventário : Imóveis**

Nº imóvel	GA-FS-00014	
Designação	Sítio Arqueológico da Agrinha	
Tipo imóvel	Vestígios de Superfície	
Imóvel		
Descrição	Durante os trabalhos de prospecção da A7 foram recolhidos fragmentos de tegulae. O local foi aterrado para implantação das faixas de rodagem, pelo que os vestígios ficaram soterrados.	

**Informação específica**

Localizações													
Local administ.	Topónimo	Morada	Data	Geo Datum	Método	Códi SIG	Coord. Geo. X	Coord. Geo. Y	Coord. Plana X	Coord. Plana Y	Coord. Plana Z	Ambiente	
Portugal\Braga\Vila Nova de Famalicão\Santa Maria (Oliveira)	Agrinha		19-07-2007				41°24'32,14`` (WGS84)	08°23'55,41`` (WGS84)	177793,35432400000	493329,41103800000	164 m		
Portugal\Braga\Vila Nova de Famalicão\Santa Maria (Oliveira)			05-09-2013	[EPSG:3857] WGS 84 / Pseudo Mercator	Google Maps		-8,39694	41,40844					

Protecção	
Protecção	Justificação
Direta\Plano Director Municipal (P.D.M) \1994\Carta\Património (3.11)	Qualquer trabalho de remoção do subsolo, mesmo o plantio de árvores por meio manuais ou mecânicos, deverá ser cuidadosamente acompanhado por técnicos de arqueologia. Para tal deverá ser contactado o Gabinete de Arqueologia para que sejam tomadas providências nesse sentido.

Tipologias	
Tipologia	Justificação
Património\Arqueológico	

**Ficheiros multimédia: Informação genérica**







02-12-2014 14:59:45
Câmara Municipal de Vila Nova de Famalicão
Felisbela Leite

**Inventário : Imóveis**

Nº imóvel	GA-FS-00012
Designação	Castelo de Sabroso
Tipo imóvel	Castelo
Imóvel	
Descrição	Para este castelo temos uma referência colhida no DC. 278 de 1033 que localizava a "Villa Olivaria subtus Castrum Saveroso". No Monte Castro são visíveis alguns muros de aspecto medieval que poderão corresponder a este castelo.



**Informação específica**

Designações		
Tipo designa.	Designação	Justificação
Popular	Monte Crasto	
Local	Crasto	
Local	Santa Tecla	
Comum	Monte de Santa Tecla	

Localizações													
Local administr.	Topónimo	Morada	Data	Geo Datum	Método	Códi SIG	Coord. Geo. X	Coord. Geo. Y	Coord. Plana X	Coord. Plana Y	Coord. Plana Z	Ambiente	
Portugal\Braga\Vila Nova de Famalicão\Santa Maria (Oliveira)	Santa Tecla		19-07-2007				41°24'56,63" (WGS84)	08°24'17,35" (WGS84)	177286,80336200000	494086,78423300000	283 m		
Portugal\Braga\Vila Nova de Famalicão\Mogege	Monte Crasto		19-07-2007				41°25'5,295" (WGS84)	08°24'13,12" (WGS84)	177385,73690600000	494353,39882900000	324 m		
Portugal\Braga\Vila Nova de Famalicão\Santa Maria (Oliveira)			05-09-2013	[EPSG:3857] WGS 84 / Pseudo Mercator	Google Maps		-8,40365	41,41802					

Protecção	
Protecção	Justificação
Direta\Plano Director Municipal (P.D.M) \1994\Carta\Património (3.11)	Qualquer trabalho de remoção do subsolo, mesmo o plantio de árvores por meio manuais ou mecânicos, deverá ser cuidadosamente acompanhado por técnicos de arqueologia. Para tal deverá ser contactado o Gabinete de Arqueologia para que sejam tomadas providências nesse sentido.

Tipologias	
Tipologia	Justificação
Património\Arqueológico	

**Ficheiros multimédia: Informação genérica**





02-12-2014 14:58:23
Câmara Municipal de Vila Nova de Famalicão
Felisbela Leite

**Inventário : Imóveis**

Nº imóvel	GA-FS-00011
Designação	Castro de Santa Tecla
Tipo imóvel	Povoado Fortificado
Imóvel	
Descrição	O castro ocupa os dois cabeços que formam o monte de Sta Tecla, num dos quais se situa a capela dedicada a esta santa. Os limites e estruturas características desta estação estão mal definidas topográficamente. Não são visíveis estruturas defensivas que articulem as duas elevações, o que poderá apontar para dois momentos de ocupação diferenciados. A estrutura mais visível é a muralha que circunda o cabeço do Monte Castro, restando, contudo, dúvidas se não corresponderá esta muralha à época medieval. A abertura de um caminho, junto à capela, pôs a descoberto cerâmicas castrejas e fragmentos de ânfora romana.



**Informação específica**

Designações		
Tipo designa.	Designação	Justificação
Comum	Monte de Santa Tecla	
Popular	Monte Crasto	
Local	Crasto	
Local	Santa Tecla	

Localizações													
Local administr.	Topónimo	Morada	Data	Geo Datum	Método	Códi SIG	Coord. Geo. X	Coord. Geo. Y	Coord. Plana X	Coord. Plana Y	Coord. Plana Z	Ambiente	
Portugal\Braga\Vila Nova de Famalicão\Santa Maria (Oliveira)	Santa Tecla		19-07-2007				41°24'56,63'' (WGS84)	08°24'17,35'' (WGS84)	177286,80336200000	494086,78423300000	283 m		
Portugal\Braga\Vila Nova de Famalicão\Mogege	Monte Crasto		19-07-2007				41°25'5,295'' (WGS84)	08°24'13,12'' (WGS84)	177385,73690600000	494353,39882900000	324 m		
Portugal\Braga\Vila Nova de Famalicão\Santa Maria (Oliveira)			05-09-2013	[EPSG:3857] WGS 84 / Pseudo Mercator	Google Maps		-8,40365	41,41802					

Protecção	
Protecção	Justificação
Direta\Plano Director Municipal (P.D.M) \1994\Carta\Património (3.11)	Qualquer trabalho de remoção do subsolo, mesmo o plantio de árvores por meio manuais ou mecânicos, deverá ser cuidadosamente acompanhado por técnicos de arqueologia. Para tal deverá ser contactado o Gabinete de Arqueologia para que sejam tomadas providências nesse sentido.



Tipologias	
Tipologia	Justificação
Património\Arqueológico	

**Ficheiros multimédia: Informação genérica**






08 - ga-fs-00011.tif



Ficheros multimédia: Informação específica

Escavações





02-12-2014 15:50:11
Câmara Municipal de Vila Nova de Famalicão
Felisbela Leite

**Inventário : Imóveis**

Nº imóvel	GA-FS-00044
Designação	Penedo da Moura
Tipo imóvel	Atalaia
Imóvel	
Descrição	<p>O sítio apresenta óptimas condições de defesa e visibilidade à excepção do lado Sudoeste que fica encoberto pelo Castro de Santa Tecla, O afloramento rochoso denominado Penedo da Moura foi parcialmente cortado para a implantação de uma empresa de transformação de granito, sendo ainda, visíveis vários entalhes. Alguns, são aparentemente causados pela erosão das chuvas; outros, foram provocados pela tentativa de corte do afloramento sendo visíveis os entalhes para colocação de cunhas; na parte mais elevada destaca-se um entalhe que parece circundar toda a laje superior e que parece pertencer aos alicerces de uma estrutura.</p> <p>A toda a volta do penedo parece ter existido um muro de contenção ou muralha que actualmente, é mais evidente a Sudeste, embora já muito derrubado. Também a Sudeste, é visível um pequeno talude perto do caminho de acesso. Na encosta NE passa um caminho carreiteiro com vestígios de lajeado.</p> <p>As áreas de derrube fornecem bastante material arqueológico.</p> <p>Pelo tipo de assentamento e pelos vestígios encontrados parece tratar-se de um posto de vigia provavelmente associado ao Castelo Sabroso.</p>



**Informação específica**

Designações		
Tipo designa.	Designação	Justificação
Local	Monte Crasto	
Local	Portela	
Comum	Penedo da Moura	

Localizações												
Local administ.	Topónimo	Morada	Data	Geo Datum	Método	Códi SIG	Coord. Geo. X	Coord. Geo. Y	Coord. Plana X	Coord. Plana Y	Coord. Plana Z	Ambiente
Portugal\Braga\Vila Nova de Famalicão\Mogege	Portela		19-07-2007				41°25' 13,79" (WGS84)	08°24' 25,08" (WGS84)	177108,59252899900	494616,19886000000	269 m	
Portugal\Braga\Vila Nova de Famalicão\Mogege			05-09-2013	[EPSG:3857] WGS 84 / Pseudo Mercator	Google Maps		-8,40677	41,42049				

Protecção	
Protecção	Justificação
Direta\Plano Director Municipal (P.D.M) \1994\Carta\Património (3.11)	Qualquer trabalho de remoção do subsolo, mesmo o plantio de árvores por meio manuais ou mecânicos, deverá ser cuidadosamente acompanhado por técnicos de arqueologia. Para tal deverá ser contactado o Gabinete de Arqueologia para que sejam tomadas providências nesse sentido.

Tipologias	
Tipologia	Justificação
Património\Arqueológico	

**Ficheiros multimédia: Informação genérica**



ga2006-02111.jpg



ga2006-02107.jpg



ga2006-02087.jpg



ga2006-02106.jpg



ga2006-02103.jpg



ga2006-02100.jpg



ga2006-02105.jpg



ga2006-02109.jpg



dmf.000420.jpg



penedo da  
moura.pdf



02-12-2014 16:02:34

Câmara Municipal de Vila Nova de  
Famalicão

Felisbela Leite

**Inventário : Imóveis**

N.º imóvel	GA-FS-00052
Designação	Marco Miliário da Devesa
Tipo imóvel	Marco\Miliário
Imóvel	GPC.0221C - Quinta da Devesa
Descrição	<p>O "Marco Miliário da Devesa" é uma coluna cilíndrica, em granito, com 175cm de altura e 60cm de diâmetro, que serviu, na época romana, para marcar a distância entre cidades, ao longo das vias. Para além da distância em milhas (mil passos), entre a cidade de origem e a de chegada, continha também o nome do imperador que mandou construir ou reparar a via.</p> <p>Embora deslocado do seu lugar original, sabe-se que o marco miliário da Devesa pertencia à via que ligava a cidade romana de Olisippo (Lisboa) a Bracara Augusta (Braga).</p> <p>Da sua inscrição, muito desgastada pela ação do tempo, resta apenas parte do texto honorífico que indicava o nome do imperador responsável pela construção ou reparação da via e, junto à base, as milhas percorridas desde Braga.</p>

**Informação específica**

Localizações												
Local administr.	Topónimo	Morada	Data	Geo Datum	Método	Códi SIG	Coord. Geo. X	Coord. Geo. Y	Coord. Plana X	Coord. Plana Y	Coord. Plana Z	Ambiente
Portugal\Braga\Vila Nova de Famalicão\União das freguesias de Antas e Abade de Vermoim	Devesa		28-01-2013	[EPSG:3857] WGS 84 / Pseudo Mercator	Google Maps	-	8,509058	41,408959				
Portugal\Braga\Vila Nova de Famalicão\Antas			19-02-2014									

Notas: Seguindo a Estrada Nacional n.º 206, ao km 22, vira-se para a Estrada Municipal 1476-1. A cerca de 200m do cruzamento encontra-se a Quinta onde está este marco.

Protecção	
Protecção	Justificação
Direta\Plano Director Municipal (P.D.M)\1994\Carta\Condicionantes (1.3)\Folha 06	Património Classificado (P4).

Tipologias	
Tipologia	Justificação
Património\Arqueológico	

**Ficheiros multimédia: Informação genérica**

ga2008-00296.jpg



02-12-2014 16:06:27
Câmara Municipal de Vila Nova de Famalicão
Felisbela Leite

**Inventário : Imóveis**

Nº imóvel	GA-FS-00054
Designação	Marco Miliário de Santa Catarina
Tipo imóvel	Marco\Miliário
Imóvel	GPC.0701C01 - Casa do Souto
Descrição	Marco em granito, com dimensões consideráveis, encontra-se a sustentar a varanda de uma casa. Tem inscrição e argolas em ferro indicando que foi usado para prender gado. (31-1-1985) Identifica-se com o marco de Marco Aurélio estudado por Martins Sarmento.



**Informação específica**

Localizações												
Local administ.	Topónimo	Morada	Data	Geo Datum	Método	Códi SIG	Coord. Geo. X	Coord. Geo. Y	Coord. Plana X	Coord. Plana Y	Coord. Plana Z	Ambiente
Portugal\Braga\Vila Nova de Famalicão\Cabeçudos	Souto		25-02-2014	[EPSG:3857] WGS 84 / Pseudo Mercator	Google Maps	-	8,511516	41,364870				

Protecção	
Protecção	Justificação
Direta\Classificação\Monumento\Nacional (M.N.)	Decreto de lei de 1910-06-16.
Direta\Plano Director Municipal (P.D.M)\1994\Carta\Condicionantes (1.3)\Folha 07	Património Classificado (P9).

Tipologias	
Tipologia	Justificação
Património\Arqueológico	

**Ficheiros multimédia: Informação genérica**

