



**Inventário : Imóveis : Protecção**

Nº imóvel	GPC.0202C01
Designação	Igreja de São Tiago de Antas
Tipo imóvel	Igreja
Imóvel	GPC.0202C - Conjunto da Igreja de Antas

**Descrição**  
A Igreja de Santiago de Antas é um edifício cuja época de construção se situa nos séculos XIII e XIV, arquitectura religiosa românica de transição para o gótico. De planta simples com uma só nave e capela-mor quadrangular. A sua decoração é tardia e de inspiração local, o arco cruzeiro tem modinatura gótica, assenta em quatro colunas, duas de cada lado, com grandes capitéis, cujo cesto, torneado, pertence a esse mesmo estilo, bem como a técnica alto-revelada com que são esculpidos os temas que os decoram: aves - duas a beberem pelo mesmo cálice, duas devorando cada uma a sua presa; motivos geométricos; folhagens; quadrúpedes enfrentados. O tecto da capela-mor é de caixotões, com decoração a ouro, e o altar tem nos socos das colunas quatro imagens dos Evangelistas. As paredes laterais da capela-mor estão revestidas com azulejos.

**Informação específica****Localizações**

Local administr.	Topónimo	Morada	Data	Geo Datum	Método	Códi SIG	Coord. Geo. X	Coord. Geo. Y	Coord. Plana X	Coord. Plana Y	Coord. Plana Z	Ambiente
Portugal\Braga\Vila Nova de Famalicão\União das freguesias de Antas e Abade de Vermoim	Igreja	Rua Frei Bartolomeu dos Mártires 1695, 4760 Antas, Portugal	2013-01-28	[EPSG:3857] WGS 84 / Pseudo Mercator	Google Maps		-8,50966	41,40247				
Portugal\Braga\Vila Nova de Famalicão\Antas	Igreja		2012-05-03	[EPSG:27493] Datum 73 / Modified Portuguese Grid	Quantum\POLYGON	14	41° 24'9.07"N	08° 30'34.72"W				

**Protecção**

Protecção	Justificação
Direta\Classificação\Imóvel\Interesse Público (I.I.P.)	"Igreja de Santiago de Antas": Decreto nº 42 007, DG 265 de 06 de Dezembro 1958.
Direta\Plano Director Municipal (P.D.M)\1994\Carta\Património (3.11)	Carta do Património: Carta 6.
Direta\Plano Director Municipal (P.D.M)\1994\Carta\Condicionantes (1.3)\Folha 06	Património Classificado (P5).

**Tipologias**

Tipologia	Justificação
Património\Religioso	

**Ficheiros multimédia: Informação genérica**

dmf.000022.jpg



gpc.0202c01.jpg

dmf.000017.jpg



dmf.000014.jpg



dmf.000012.jpg



dmf.000789.jpg



dmf.000018.jpg



dmf.000015.jpg



dmf.000790.jpg

dmf.000016.jpg



dmf.000013.jpg



dmf.000020.jpg



dmf.000791.jpg



dmf.000021.jpg



dmf.000019.jpg

**Inventário : Imóveis : Protecção**

Nº imóvel	GPC.1001C01
Designação	Casa de Santiago
Tipo imóvel	Casa\Solarenga
Imóvel	GPC.1001C - Conjunto de Santiago
Descrição	Encontrando-se inserida numa propriedade constituída na longínqua época medieval, a Casa de Santiago é um belo solar do século XVII, embora com acrescentos e melhoramentos realizados no século XVIII. Detentora de uma planta em forma de U, ao nível da fachada principal destaca-se o portal nobre possuidor de pilastras e empena recortada, decorado com três pináculos. Ao contrário da restante casa, que se distribui por dois pisos, a fachada principal possui um só piso, devido ao caminho público ser mais alto neste local em relação ao resto do terreno. No interior destaca-se o pátio central, totalmente fechado, com varanda alpendrada no andar nobre, suportada por 10 colunas toscanas, cujo acesso se faz por uma escadaria de um lanço. Merecem ainda relevância a cozinha, típica minhota, com uma enorme lareira e dois fornos, o teto de madeira em forma de masseira, do século XVIII, decorado com caixotões e o sotão que já foi usado como reduto defensivo e de ataque durante as revoluções da primeira metade do século XIX.

**Informação específica****Localizações**

Local administ.	Topónimo	Morada	Data	Geo Datum	Método	Códi SIG	Coord. Geo. X	Coord. Geo. Y	Coord. Plana X	Coord. Plana Y	Coord. Plana Z	Ambiente
Portugal\Braga\Vila Nova de Famalicão\Castelões			2012-08-09	[EPSG:27493] Datum 73 / Modified Portuguese Grid	Quantum\MULTIPOLYGON	164	41° 08' 24'33.11"N	08° 25'42.73"W				
Portugal\Braga\Vila Nova de Famalicão\Castelões			2013-08-27	[EPSG:3857] WGS 84 / Pseudo Mercator	Google Maps		-8,42855	41,40923				

**Protecção**

Protecção	Justificação
Direta\Plano Director Municipal (P.D.M)\1994\Carta\Património (3.11)	Carta do Património: Carta 10.
Direta\Em Vias de Classificação	"Casa de Santiago e Aqueduto": Anúncio n.º 318/2013, DR, 2.ª série, n.º 188, de 30-09-2013.

**Tipologias**

Tipologia	Justificação
Património\Arquitetónico	

**Ficheiros multimédia: Informação genérica**

gpc.1001c01.tif



dmf.000173.jpg



## Inventário : Imóveis : Protecção

Nº imóvel	GPC.1001C02
Designação	Aqueduto de Santiago
Tipo imóvel	Aqueduto
Imóvel	GPC.1001C - Conjunto de Santiago
Descrição	Situado num pequeno vale entre os lugares de Santiago e da Bouça, é pertença da Quinta de Santiago. Constituído por 17 (13) arcos, numa extensão de 130 metros de comprimento, presume-se que a sua edificação tenha ocorrido durante o século XVIII, em paralelo com os melhoramentos realizados na Casa de Santiago. Um outro facto que aponta a sua construção para esse século é o facto de ser detentor de um traço arquitetónico muito semelhante aos "Arcos de Vila do Conde". A sua edificação teve como objetivo a condução de duas linhas de água para a casa de habitação e terras de lavradio da Quinta de Santiago.



## Informação específica

### Localizações

Local administ.	Topónimo	Morada	Data	Geo Datum	Método	Códi SIG	Coord. Geo. X	Coord. Geo. Y	Coord. Plana X	Coord. Plana Y	Coord. Plana Z	Ambiente
Portugal\Braga\Vila Nova de Famalicão\Castelões	Arcos		2012-04-05	[EPSG:27493] Datum 73 / Modified Portuguese Grid	Quantum\LINESTRING	3	41° 24'30.84"N	08° 25'40.01"W				
Portugal\Braga\Vila Nova de Famalicão\Castelões	Arcos		2013-08-27	[EPSG:3857] WGS 84 / Pseudo Mercator	Google Maps		-8,42775	41,40843				

### Protecção

Protecção	Justificação
Direta\Em Vias de Classificação	"Casa de Santiago e Aqueduto": Anúncio n.º 318/2013, DR, 2.ª série, n.º 188, de 30-09-2013.

### Tipologias

Tipologia	Justificação
Património\Popular	

## Ficheiros multimédia: Informação genérica



gpc.1001c02.png



dmf.000179.jpg



dmf.000180.jpg

## Inventário : Imóveis : Protecção

Nº imóvel	GPC.1101C01
Designação	Capela de São Gonçalo
Tipo imóvel	Capela
Imóvel	GPC.1101C - Conjunto da Capela de São Gonçalo

**Descrição** Capela dedicada a São Gonçalo e ao Senhor da Boa Fortuna, erguida presumivelmente durante o século XVII. Possui uma interessante fachada principal rematada por uma larga empena triangular, onde se rasgam dois portais, encimados por dois frontões triangulares e dois óculos, estes de diferentes formas. O interior possui duas nave, sem capela-mor, cada uma com a sua independência, pois há dois presbitérios e duas mesas de altar, cada uma respeitante à sua nave. É possível que, durante o século XVIII, houvesse um aumento ou restauro, devido à implantação de uma segunda nave, dedicada às Almas, alterando a traça primitiva e provocando a sua divisão interna que é refletida pelos dois portais de entrada. Numa das fachadas laterais ergue-se uma espécie de campanário, sem estrutura, constituído por dois sinos. Em 1943 sofreu um violento incêndio, tendo permanecida em ruínas durante mais de três décadas, seguindo-se um restauro datado de 1975, por iniciativa da Comissão Fabriqueira. Está classificada de Imóvel de Interesse Municipal desde 1978.



## Informação específica

### Localizações

Local administ.	Topónimo	Morada	Data	Geo Datum	Método	Códi SIG	Coord. Geo. X	Coord. Geo. Y	Coord. Plana X	Coord. Plana Y	Coord. Plana Z	Ambiente
Portugal\Braga\Vila Nova de Famalicão\União das freguesias de Gondifelos, Cavalões e Outiz			2013-01-28	[EPSG:3857] WGS 84 / Pseudo Mercator	Google Maps		-8,568279	41,418262				
Portugal\Braga\Vila Nova de Famalicão\Cavalões			2012-05-16	[EPSG:27493] Datum 73 / Modified Portuguese Grid	Quantum\POLYGON 184							

### Protecção

Protecção	Justificação
Direta\Classificação\Imóvel\Interesse Municipal (I.I.M.)	"Ruínas da Capela de Cavalões, antiga Capela das Almas": Decreto n.º 95/78, DR, I Série, n.º 210, de 12-09-1978.
Direta\Plano Director Municipal (P.D.M)\1994\Carta\Património (3.11)	Carta do Património: Carta 2.
Direta\Plano Director Municipal (P.D.M)\1994\Carta\Condicionantes (1.3)\Folha 01	Património Classificado (P1).

### Tipologias

Tipologia	Justificação
Património\Religioso	

## Ficheiros multimédia: Informação genérica



gpc.1101c01.jpg



dmf.000189.jpg

## Inventário : Imóveis : Protecção

Nº imóvel	GPC.1204C01
Designação	Solar de Pindela
Tipo imóvel	Casa\Solarenga
Imóvel	GPC.1204C - Quinta de Pindela

**Descrição** Solar constituído por vários corpos de épocas diferentes, de planta em formato U, composto por edifício residencial retangular, torre quadrada e capela. O primeiro corpo a ser construído foi o atual corpo central durante os séculos XV/XVI, correspondente à ala residencial, distribuído por dois pisos. O segundo corpo a ser construído foi a Capela, durante o século XVII e o último corpo correspondeu à Torre, durante o século XIX, cuja construção obedeceu a um movimento ocorrido nesse tempo, o qual pretendeu evocar a antiguidade e nacionalismo das Casas e Famílias. Nesta torre destaca-se a janela de estilo manuelino e uma fresta em cruz grega, além do brasão de armas. Da parte mais antiga da casa resta ainda intacta uma cozinha, com uma enorme chaminé, um lava-loiça de pedra e um painel de azulejos que reveste as paredes.



## Informação específica

Localizações													
Local administ.	Topónimo	Morada	Data	Geo Datum	Método	Códi SIG	Coord. Geo. X	Coord. Geo. Y	Coord. Plana X	Coord. Plana Y	Coord. Plana Z	Ambiente	
Portugal\Braga\Vila Nova de Famalicão\Cruz	Pindela		2012-07-25	[EPSG:27493] Datum 73 / Modified Portuguese Grid	Quantum\POLYGON	198							
Portugal\Braga\Vila Nova de Famalicão\Cruz			2013-09-02	[EPSG:3857] WGS 84 / Pseudo Mercator	Google Maps		-8,506639	41,439897					

Protecção	
Protecção	Justificação
Direta\Classificação\Monumento\Interesse Público (M.I.P.)	"Casa, Quinta e Mata de Pindela": Portaria n.º 740-DG/2012, DR, 2.ª série, n.º 248 (suplemento), de 24-12-2012.
Direta\Plano Director Municipal (P.D.M)\1994\Carta\Património (3.11)	Carta do Património: Carta 5.
Direta\Plano Director Municipal (P.D.M)\1994\Carta\Condicionantes (1.3)\Folha 05	Proposta de Classificação de Património (P15).

Tipologias	
Tipologia	Justificação
Património\Arquitetónico	

## Ficheiros multimédia: Informação genérica



gpc.1204c01.jpg

## Inventário : Imóveis : Protecção

Nº imóvel	GPC.1901C01
Designação	Solar de Vila Boa
Tipo imóvel	Casa\Solarenga
Imóvel	GPC.1901C - Conjunto de Vila Boa
Descrição	No lugar de Vila Boa situa-se a casa com o mesmo nome, implantada à face da ER 206. A construção da Torre é provavelmente do século XV. De referir a existência de algumas ampliações na fachada principal e na voltada a Norte, que se pensa datarem do século XVIII. Já no século XX é apontada uma provável remoção do reboco exterior. A casa foi adquirida em 1682 pelos trisavós de Francisco Jerónimo de Vasconcelos e Castro, administrador do concelho à data da sua fundação em 1835. É uma casa em L do tipo solarenga característica da região do Minho, com capela e escadaria de entrada de um só lanço, de estilo barroco. As paredes exteriores são em alvenaria de granito aparente, enquanto as interiores tem um acabamento rebocado, com a cobertura em estrutura de madeira revestida a telha de barro.



## Informação específica

Localizações													
Local administ.	Topónimo	Morada	Data	Geo Datum	Método	Códi SIG	Coord. Geo. X	Coord. Geo. Y	Coord. Plana X	Coord. Plana Y	Coord. Plana Z	Ambiente	
Portugal\Braga\Vila Nova de Famalicão\Joane	Vila Boa		2013-01-03	[EPSG:27493] Datum 73 / Modified Portuguese Grid	Quantum\POLYGON	574							
Portugal\Braga\Vila Nova de Famalicão\Joane			2013-09-04	[EPSG:3857] WGS 84 / Pseudo Mercator	Google Maps		-8,408039	41,439125					

## Protecção

Protecção	Justificação
Direta\Classificação\Imóvel\Interesse Municipal (I.I.M.)	"Casa de Vila Boa": Decreto n.º 129/77 de 29 de Setembro de 1977.
Direta\Plano Director Municipal (P.D.M)\1994\Carta\Património (3.11)	Carta do Património: Carta 9.
Direta\Plano Director Municipal (P.D.M)\1994\Carta\Condicionantes (1.3)\Folha 09	Património Classificado (P10).

## Tipologias

Tipologia	Justificação
Património\Arquitetónico	

## Ficheiros multimédia: Informação genérica



## Inventário : Imóveis : Protecção

Nº imóvel	GPC.2101C
Designação	Mosteiro de Santa Maria de Landim
Tipo imóvel	Conjunto\Monástico-Conventual
Imóvel	
Descrição	O Mosteiro de Santa Maria de Landim, também chamado de Santa Maria dos Anjos, tem as suas origens no século XII. As construções que compõem o conjunto do Mosteiro e da antiga Igreja monástica, convertida hoje em paroquial, distribuem-se pelo parque e pela cerca, onde se localiza a Casa do Paço, junto do antigo recinto do Jogo da Pela, e cujo extremo sul, do lado oeste, confina com uma pequena construção religiosa. A Igreja e o Mosteiro sofreram em finais da primeira metade do séc. XVI, profundas alterações.



## Informação específica

Localizações												
Local administ.	Topónimo	Morada	Data	Geo Datum	Método	Códi SIG	Coord. Geo. X	Coord. Geo. Y	Coord. Plana X	Coord. Plana Y	Coord. Plana Z	Ambiente
Portugal\Braga\Vila Nova de Famalicão\Landim	Mosteiro		2012-12-20	-	-	-						

Protecção	
Protecção	Justificação
Direta\Classificação\Imóvel\Interesse Público (I.I.P.)	"Mosteiro de Landim, incluindo a igreja, casa do Mosteiro e todo o terreno abrangido pela cerca": Decreto n.º 2/96, DR, 1.ª série B, n.º 56, de 6-03-1996.

Tipologias	
Tipologia	Justificação
Património\Conjunto\Religioso	

## Ficheiros multimédia: Informação genérica



gpc.2101c.jpg

Escavações




ml - pata  
[2002].pdf



ml - pata  
[2002] -  
autorização.pdf



ml -  
relatório  
[2003] -  
aprovação.pdf



ml -  
relatório  
[2003].pdf

**Inventário : Imóveis : Protecção**

Nº imóvel	GPC.2101C01
Designação	Igreja de Santa Maria de Landim
Tipo imóvel	Igreja
Imóvel	GPC.2101C - Mosteiro de Santa Maria de Landim
Descrição	Enquadrada no conjunto monástico "Mosteiro de Santa Maria de Landim", sofreu profundas alterações, em finais da primeira metade do séc. XVI. A actual fachada apresenta-se dividida horizontalmente em três corpos, articulada com o coro alto. No segundo corpo abre-se uma janela rectangular ladeada por dois nichos, com as imagens de São Teotónio e Santo Agostinho. Um nicho de maiores dimensões, encimado por uma cornija horizontal, com a imagem de Nossa Senhora da Assunção, decora o corpo mais alto.

**Informação específica****Localizações**

Local administ.	Topónimo	Morada	Data	Geo Datum	Método	Códi SIG	Coord. Geo. X	Coord. Geo. Y	Coord. Plana X	Coord. Plana Y	Coord. Plana Z	Ambiente
Portugal\Braga\Vila Nova de Famalicão\Landim	Mosteiro		2012-12-20	[EPSG:27493] Datum 73 / Modified Portuguese Grid	Quantum\POLYGON	541						
Portugal\Braga\Vila Nova de Famalicão\Landim	Alameda de Mosteiro	67, 4770-327	2013-09-03	[EPSG:3857] WGS 84 / Pseudo Mercator	Google Maps		-8,464000	41,379427				

**Protecção**

Protecção	Justificação
Direta\Classificação\Imóvel\Interesse Público (I.I.P.)	"Mosteiro de Landim, incluindo a igreja, casa do Mosteiro e todo o terreno abrangido pela cerca": Decreto n.º 2/96, DR, 1.ª série B, n.º 56, de 6-03-1996.
Direta\Plano Director Municipal (P.D.M)\1994\Carta\Património (3.11)	Carta do Património: Carta 10 e 11.
Direta\Plano Director Municipal (P.D.M)\1994\Carta\Condicionantes (1.3)\Folha 10	Património Classificado (P13).

**Tipologias**

Tipologia	Justificação
Património\Religioso	

**Ficheiros multimédia: Informação genérica**

gpc.2101c01.jpeg



dmf.000362.jpg



dmf.000363.jpg



dmf.000365.jpg



dmf.000367.jpg



dmf.000366.jpg



dmf.000364.jpg





2014-10-17 12:12:28

Câmara Municipal de Vila Nova de Famalicão

Joao Machado

## Inventário : Imóveis : Protecção

Nº imóvel	GPC.2101C03
Designação	Casa do Mosteiro
Tipo imóvel	Edifício
Imóvel	GPC.2101C - Mosteiro de Santa Maria de Landim
Descrição	



## Informação específica

### Localizações

Local administ.	Topónimo	Morada	Data	Geo Datum	Método	Códi SIG	Coord. Geo. X	Coord. Geo. Y	Coord. Plana X	Coord. Plana Y	Coord. Plana Z	Ambiente
Portugal\Braga\Vila Nova de Famalicão	Landim	Mosteiro	2013-01-30	[EPSG:27493] Datum 73 / Modified Portuguese Grid	Quantum\MULTIPOLYGON	678						
Portugal\Braga\Vila Nova de Famalicão	Landim	Mosteiro	2014-02-18	[EPSG:3857] WGS 84 / Pseudo Mercator	Google Maps		-8,46395	41,379274				

### Protecção

Protecção	Justificação
Direta\Classificação\Imóvel\Interesse Público (I.I.P.)	"Mosteiro de Landim, incluindo a igreja, casa do Mosteiro e todo o terreno abrangido pela cerca": Decreto n.º 2/96, DR, 1.ª série B, n.º 56, de 6-03-1996.
Direta\Plano Director Municipal (P.D.M)\1994\Carta\Património (3.11)	Carta do Património: Carta 10 e 11.
Direta\Plano Director Municipal (P.D.M)\1994\Carta\Condicionantes (1.3)\Folha 10	Património Classificado (P13).

### Tipologias

Tipologia	Justificação
Património\Religioso	

**Inventário : Imóveis : Protecção**

Nº imóvel	GPC.2401C01
Designação	Ponte de Lagoncinha
Tipo imóvel	Ponte
Imóvel	GPC.2401C - Conjunto da Lagoncinha
Descrição	A Ponte da Lagoncinha, situada na zona sul do concelho, na freguesia de Lousado sobre o Rio Ave, é um notável exemplo de ponte românica, quer em termos de engenharia, quer a nível histórico, sendo um elemento patrimonial de primeiro plano no concelho e mesmo no país. Foi em 1952 e 1953, objecto de obras relevantes de preservação, efectuadas pela Direcção Geral de Edifícios e Monumentos Nacionais. É uma ponte com tabuleiro de perfil horizontal, com duas rampas, sobre 6 arcos desiguais, uns com arco de volta redonda e outros quebrados. Tem sistematicamente contrafortes com talhamares triangulares e talhantes quadrangulares. As guardas são de cantaria de granito e o pavimento é com lajes também em granito. Na zona envolvente do imóvel é de destacar a Capela de S. Lourenço do Séc. XVIII e o cruzeiro, assim como as Alminhas de N.º Senhor dos Aflitos.

**Informação específica****Linha de água**

Linha de água	Descrição
Rio\Ave	Assegura, ainda hoje, a travessia desta linha de água a quase o tipo de trânsito. Por razões de conservação o trânsito foi condicionado pela colocação de controladores de dimensão de veículos e um sistema sinalização semafórica automática de trânsito.

**Localizações**

Local administ.	Topónimo	Morada	Data	Geo Datum	Método	Códi SIG	Coord. Geo. X	Coord. Geo. Y	Coord. Plana X	Coord. Plana Y	Coord. Plana Z	Ambiente
Portugal\Braga\Vila Nova de Famalicão\Lousado	Garrida		2012-05-10	[EPSG:27493] Datum 73 / Modified Portuguese Grid	Quantum\POLYGON	281						
Portugal\Braga\Vila Nova de Famalicão\Lousado	Garrida	Ponte da Langocinha, 4760, Portugal	2013-09-03	[EPSG:3857] WGS 84 / Pseudo Mercator	Google Maps		-8,51992	41,34893				

**Protecção**

Protecção	Justificação
Direta\Classificação\Monumento\Nacional (M.N.)	"Ponte da Lagoncinha": Decreto n.º 32 973, DG, I Série n.º 175, de 18-08-1943.
Direta\Classificação\Monumento\Nacional (M.N.)\Zona Especial de Protecção (Z.E.P.)	DG, II Série, n.º 31 de 06 de Fevereiro de 1961.
Direta\Plano Director Municipal (P.D.M)\1994\Carta\Património (3.11)	Carta do Património: Carta 7.
Direta\Plano Director Municipal (P.D.M)\1994\Carta\Condicionantes (1.3)\Folha 07	Património Classificado (P8).
Direta\Inventário\IGESPAR, I.P.	

**Tipologias**

Tipologia	Justificação
Património\Viário	

Ficheiros multimédia: Informação genérica

---



ponte da  
lagoncinha.jpg



dmf.000410.jpg



dmf.000409.jpg



dmf.000408.jpg



dmf.000779.jpg

**Inventário : Imóveis : Protecção**

Nº imóvel	GPC.3001C01
Designação	Ponte de Serves
Tipo imóvel	Ponte
Imóvel	GPC.3001C - Conjunto de Serves
Descrição	A Ponte de Serves faz a ligação entre as freguesias de Pedome (V.N. de Famalicão) e Gondar (Guimarães). Sofreu bastantes alterações ao longo dos anos. Apresenta uma estrutura pétrea de cantaria, com quatro arcos de volta perfeita, talhamares e tabuleiro plano, que terá sido erguida na Idade Média.

**Informação específica**

Linha de água	
Linha de água	Descrição
Rio\Ave	Assegura, ainda hoje, a travessia desta linha de água, a todo o tipo de trânsito.

Localizações												
Local administ.	Topónimo	Morada	Data	Geo Datum	Método	Códi SIG	Coord. Geo. X	Coord. Geo. Y	Coord. Plana X	Coord. Plana Y	Coord. Plana Z	Ambiente
Portugal\Braga\Vila Nova de Famalicão\Pedome			2012-05-21	[EPSG:27493] Datum 73 / Modified Portuguese Grid	Quantum\POLYGON	328						
Portugal\Braga\Guimarães\Gondar			2012-05-21	-	-	-						
Portugal\Braga\Vila Nova de Famalicão\Pedome			2013-08-26	[EPSG:3857] WGS 84 / Pseudo Mercator	Google Maps		-8,37733	41,42037				

Protecção	
Protecção	Justificação
Direta\Classificação\Monumento\Nacional (M.N.)	"Ponte de Serves, sobre o rio Ave": Decreto n.º 28 536, D.G., I Série, n.º 66, de 22-03-1938.
Direta\Plano Director Municipal (P.D.M)\1994\Carta\Património (3.11)	Carta do Património: Carta 10.
Direta\Plano Director Municipal (P.D.M)\1994\Carta\Condicionantes (1.3)\Folha 10	Património Classificado (P12).

Tipologias	
Tipologia	Justificação
Património\Viário	

**Ficheiros multimédia: Informação genérica**

gpc.3001c01.jpg



gpc.3001c01a.jpg

**Inventário : Imóveis : Protecção**

Nº imóvel	GPC.3701C01
Designação	Igreja do Mosteiro de São Salvador de Arnoso
Tipo imóvel	Igreja
Imóvel	GPC.3701C - Mosteiro de São Salvador de Arnoso
Descrição	<p>A Igreja do Mosteiro, situada na freguesia de Santa Eulália de Arnoso, foi nos anos 40, objecto de obras de preservação, efectuadas pela Direcção Geral dos Edifícios e Monumentos Nacionais, que resultaram numa intervenção de acordo com a filosofia vigente neste período.</p> <p>O imóvel em termos de construção destaca-se pelas cantarias, do ponto de vista ornamental merece destaque o portal axial. Na porta lateral da nave, está uma inscrição no tímpano, onde se pode ler ERA MCLXXXIII, a que corresponde na era de Cristo ao ano de 1156. Esta inscrição deverá corresponder à data da sagração da igreja. Notam-se alguns desvios angulares, que constituem anomalias construtivas, que quase só por excepção é que não se verificam em edifícios medievais. Destacam-se também os frescos quinhentistas, únicos no concelho, que se dispõem aos pares sob duas arcadas cegas. Os inferiores em painéis rectangulares são guarnecidos por molduras decoradas com motivos geométricos e representam figuras humanas, os superiores são constituídos por figuras isoladas.</p> <p>Na zona envolvente do imóvel é de destacar a praia fluvial nas margens do Rio Guizande.</p>

**Informação específica**

Linha de água	
Linha de água	Descrição
Rio\Guizando	

**Localizações**

Local administ.	Topónimo	Morada	Data	Geo Datum	Método	Códi SIG	Coord. Geo. X	Coord. Geo. Y	Coord. Plana X	Coord. Plana Y	Coord. Plana Z	Ambiente
Portugal\Braga\Vila Nova de Famalicão\União das freguesias de Arnoso (Santa Maria e Santa Eulália) e Sezures	Mosteiro	Rua do Santo Amaro, 4775, Portugal	2013-01-28	[EPSG:3857] WGS 84 / Pseudo Mercator	Google Maps	-	8,52244	41,46712				
Portugal\Braga\Vila Nova de Famalicão\Santa Eulália (Arnoso)	Mosteiro		2012-04-04	[EPSG:27493] Datum 73 / Modified Portuguese Grid	Quantum\POLYGON	375						

**Protecção**

Protecção	Justificação
Direta\Classificação\Monumento\Nacional (M.N.)	"Igreja de Santa Eulália, do Mosteiro de Arnoso": Decreto n.º 28 536, DG, I Série, n.º 66, de 22-03-1938.
Direta\Classificação\Monumento\Nacional (M.N.)\Zona Especial de Protecção (Z.E.P.)	Portaria publicada no DG, II Série, n.º 89, de 16-04-1971.
Direta\Plano Director Municipal (P.D.M)\1994\Carta\Património (3.11)	Carta do Património: Carta 5.
Direta\Plano Director Municipal (P.D.M)\1994\Carta\Condicionantes (1.3)\Folha 05	Património Classificado (P2).
Direta\Inventário\IGESPAR, I.P.	

Tipologias	
Tipologia	Justificação
Património\Religioso	

#### Ficheiros multimédia: Informação genérica



gpc.3701c01.jpg



dmf.000024.jpg



dmf.000780.jpg



dmf.000788.jpg



dmf.000792.jpg



dmf.001115.tif

**Inventário : Imóveis : Protecção**

Nº imóvel	GPC.3808C01
Designação	Cruzeiro da Quinta
Tipo imóvel	Cruzeiro
Imóvel	GPC.3808C - Quinta de Ferrão

**Descrição**  
Na freguesia de Arnoso Santa Maria, no lugar da Quinta, num campo à margem do caminho carreteiro que entronca na E.M. 571 encontramos este cruzeiro de caminho quinhentista. O soco é constituído por dois degraus quadrangulares sobre o qual assenta base com a parte inferior em forma de prisma quadrangular e a superior em forma de tronco de pirâmide, tem gravada na aresta central a inscrição "DVARTE/MIZ/ME MAN/DOV FAZER 1564" e uma pequena cruz latina gravada na aresta do lado esquerdo. Encaixado no pedestal está um fuste cilíndrico separado do capitel por um anelete e que possui no remate quatro cavados. O capitel em forma de prisma quadrangular com as arestas facetadas, tem em três das faces pequenas edículas preenchidas por figuras em relevo. Na face frontal uma Pietá, no lado oposto a figura de um peregrino, com ex-voto, na direita uma figura com a inscrição "IOANES" e na esquerda a representação de São Tiago com a cabeça enquadrada por uma vieira e na parte inferior a inscrição "S. TIAGO". Sobre o capitel assenta uma cruz latina simples com Cristo crucificado.

**Informação específica****Localizações**

Local administ.	Topónimo	Morada	Data	Geo Datum	Método	Códi SIG	Coord. Geo. X	Coord. Geo. Y	Coord. Plana X	Coord. Plana Y	Coord. Plana Z	Ambiente
Portugal\Braga\Vila Nova de Famalicão\União das freguesias de Arnoso (Santa Maria e Santa Eulália) e Sezures			2013-01-28	[EPSG:3857] WGS 84 / Pseudo Mercator	Google Maps		-8,495562	41,470115				
Portugal\Braga\Vila Nova de Famalicão\Santa Maria (Arnoso)			2012-05-22	[EPSG:27493] Datum 73 / Modified Portuguese Grid	Quantum\POLYGON	389						

**Protecção**

Protecção	Justificação
Direta\Classificação\Imóvel\Interesse Público (I.I.P.)	"Cruzeiro do lugar da Quinta": Portaria n.º 463/2012, DR, 2.ª série, n.º 183, de 20-09-2012.
Direta\Classificação\Imóvel\Interesse Público (I.I.P.)\Zona Especial de Protecção (Z.E.P.)	Portaria n.º 463/2012, DR, 2.ª série, n.º 183, de 20-09-2012.
Direta\Plano Director Municipal (P.D.M)\1994\Carta\Património (3.11)	Carta do Património: Carta 4.
Direta\Plano Director Municipal (P.D.M)\1994\Carta\Condicionantes (1.3)\Folha 04	Proposta de Classificação de Património (P16).

**Tipologias**

Tipologia	Justificação
Património\Religioso	

Ficheiros multimédia: Informação genérica

---



gpc.3808c01.jpg



dmf.001094.jpg



**Inventário : Imóveis : Protecção**

Nº imóvel	GPC.4301C01
Designação	Casa de Camilo
Tipo imóvel	Casa
Imóvel	GPC.4301C - Conjunto da Casa de Camilo

**Descrição**  
A Casa-Museu de Camilo, foi construída por Pinheiro Alves, em 1830 quando regressou do Brasil, na posse de avultada fortuna. A 17 de Junho de 1863, e logo no Inverno desse ano, Camilo instala-se com a família na Quinta de S. Miguel de Seide, propriedade que coube por herança a Manuel Plácido, suposto filho. Aqui viveu e escreveu grande parte das suas obras e se suicidou, a 1 de Junho de 1890. Em 17 de Março de 1915 um violento incêndio devorou completa e inexplicavelmente a moradia. Formou-se uma comissão de homenagem ao escritor que a adquiriu em 17 de Abril de 1917. Concluídas as obras, a Comissão de Homenagem entregou à edilidade famalicense a casa reedificada. No final da década de 40 no decurso de obras de beneficiação, parte da casa ruiu, tendo sido reconstruída de forma tão próxima quanto possível da que fora habitada por Camilo. A 18 de Junho de 1956, a Casa-Museu Camilo foi inaugurada. Vinte anos depois, recebeu novos melhoramentos, sob a direcção do Padre Benjamim Salgado. Em 1994 realizaram-se significativas obras de conservação.

**Informação específica****Localizações**

Local administ.	Topónimo	Morada	Data	Geo Datum	Método	Códi SIG	Coord. Geo. X	Coord. Geo. Y	Coord. Plana X	Coord. Plana Y	Coord. Plana Z	Ambiente
Portugal\Braga\Vila Nova de Famalicão\União das freguesias de Seide			2013-01-28	[EPSG:3857] WGS 84 / Pseudo Mercator	Google Maps	-	8,463501	41,396894				
Portugal\Braga\Vila Nova de Famalicão\São Miguel (Seide)		Avenida de S. Miguel, 758. 4770-631 S. Miguel de Seide	2012-04-02	[EPSG:27493] Datum 73 / Modified Portuguese Grid	Quantum\POLYGON	427						

**Protecção**

Protecção	Justificação
Direta\Classificação\Imóvel\Interesse Público (I.I.P.)	"Casa de Camilo Castelo Branco, em S. Miguel de Seide": Decreto n.º 95/78 de 12 de Setembro de 1978.
Direta\Plano Director Municipal (P.D.M)\1994\Carta\Património (3.11)	Carta do Património: Carta 10.
Direta\Plano Director Municipal (P.D.M)\1994\Carta\Condicionantes (1.3)\Folha 10	Património Classificado (P14).

**Tipologias**

Tipologia	Justificação
Património\Arquitetónico	

**Ficheiros multimédia: Informação genérica**

gpc.4301c01.jpg

**Inventário : Imóveis : Protecção**

Nº imóvel	GPC.4801C02
Designação	Casa do Vinhal
Tipo imóvel	Casa\Solarenga
Imóvel	GPC.4801C - Quinta do Vinhal

**Descrição** As origens da Casa do Vinhal, remontam aos séculos XVII e XVIII. É um edifício de arquitectura civil privada, barroca, que se traduz fundamentalmente pelo posicionamento da Casa relativamente à paisagem, pelo tratamento do jardim em socalcos e nas escadarias duplas localizadas segundo um eixo. A Casa do Vinhal localiza-se numa plataforma junto ao caminho-de-ferro, voltada para a cidade. É de destacar o jardim, incluído na classificação com árvores de grande porte. O edifício de planta rectangular orientado no sentido N - S possui dois pisos e cobertura em telhado de quatro águas. Possui também uma escadaria dupla de lanços opostos. De referir a existência de uma capela com um belo altar de talha encerada, sob o arco sineiro da capela existe um brasão, com os emblemas dos Coutos, Azevedos, Farias e Barros. O portal à face da estrada ostenta uma pedra de armas.

**Informação específica****Localizações**

Local administ.	Topónimo	Morada	Data	Geo Datum	Método	Códi SIG	Coord. Geo. X	Coord. Geo. Y	Coord. Plana X	Coord. Plana Y	Coord. Plana Z	Ambiente
Portugal\Braga\Vila Nova de Famalicão\União das freguesias de Vila Nova de Famalicão e Calendário	Vinhal	Rua Queirós Moreira 459, 4760-901 Vila Nova de Famalicão, Portugal	2013-01-28	[EPSG:3857] WGS 84 / Pseudo Mercator	Google Maps		-8,52728	41,41270				
Portugal\Braga\Vila Nova de Famalicão\Vila Nova de Famalicão	Vinhal		2012-05-14	[EPSG:27493] Datum 73 / Modified Portuguese Grid	Quantum\MULTIPOLYGON	452						

**Protecção**

Protecção	Justificação
Direta\Classificação\Imóvel\Interesse Público (I.I.P.)	"Casa do Vinhal, incluindo a capela e os jardins": Decreto n.º 129 de 29 de Setembro de 1977.
Direta\Plano Director Municipal (P.D.M)\1994\Carta\Património (3.11)	Carta do Património: Carta 6.
Direta\Plano Director Municipal (P.D.M)\1994\Carta\Condicionantes (1.3)\Folha 06	Património Classificado (P6).

**Tipologias**

Tipologia	Justificação
Património\Arquitetónico	

**Ficheiros multimédia: Informação genérica**

gpc.4801c02.jpg



dmf.000675.jpg

**Inventário : Imóveis : Protecção**

Nº imóvel	GPC.4801C02.01
Designação	Capela de São Francisco
Tipo imóvel	Capela
Imóvel	GPC.4801C02 - Casa do Vinhal
Descrição	A capela possui um belo altar de talha encerrada. Sob o arco sineiro da Capela um brasão com os emblemas dos Coutos, Azevedos, Farias e Barros.

**Informação específica****Localizações**

Local administ.	Topónimo	Morada	Data	Geo Datum	Método	Códi SIG	Coord. Geo. X	Coord. Geo. Y	Coord. Plana X	Coord. Plana Y	Coord. Plana Z	Ambiente
Portugal\Braga\Vila Nova de Famalicão\União das freguesias de Vila Nova de Famalicão e Calendário	Vinhal	Rua Queirós Moreira 459, 4760-901 Vila Nova de Famalicão, Portugal	2013-01-28	[EPSG:3857] WGS 84 / Pseudo Mercator	Google Maps		-8,52734	41,41252				
Portugal\Braga\Vila Nova de Famalicão\Vila Nova de Famalicão	Vinhal		2012-05-23	[EPSG:27493] Datum 73 / Modified Portuguese Grid	Quantum\POLYGON	453						

**Protecção**

Protecção	Justificação
Direta\Classificação\Imóvel\Interesse Público (I.I.P.)	"Casa do Vinhal, incluindo a capela e os jardins": Decreto n.º 129 de 29 de Setembro de 1977.

**Tipologias**

Tipologia	Justificação
Património\Religioso	

**Ficheiros multimédia: Informação genérica**

gpc.4801c03.jpg



dmf.000676.jpg

**Inventário : Imóveis**

Nº imóvel	GPC.0429
Designação	Ponte Ferroviária de Caniços
Tipo imóvel	Ponte\Ferroviária
Imóvel	
Descrição	

**Informação específica****Linha de água**

Linha de água	Descrição
Rio\Ave	

**Localizações**

Local administ.	Topónimo	Morada	Data	Geo Datum	Método	Códi SIG	Coord. Geo. X	Coord. Geo. Y	Coord. Plana X	Coord. Plana Y	Coord. Plana Z	Ambiente
Portugal\Braga\Vila Nova de Famalicão	Bairro		2013-08-23	[EPSG:3857] WGS 84 / Pseudo Mercator	Google Maps		-8,43168	41,36297				
Portugal\Braga\Vila Nova de Famalicão	Bairro		2012-06-18	[EPSG:27493] Datum 73 / Modified Portuguese Grid	Quantum\POLYGON 70		41° 21'46.66"N	08° 25'53.91"W				
Portugal\Porto\Santo Tirso	Aves		2013-01-24	-	-	-						

**Protecção**

Protecção	Justificação
Direta\Plano Director Municipal (P.D.M)\1994\Carta\Património (3.11)	Carta do Património: Carta 11.

**Tipologias**

Tipologia	Justificação
Património\Ferroviário	

**Fichas relacionadas**

Tipo de ficha	Dados da ficha	Inf. específica	Dados inf. específica	Tipo relação
Ficheiros	GPC.0429   \\arqserver\InPatrimonium\Documents\GPC\Material Fotográfico\Ponte\GPC.0429.JPG   8640			

Outros eventos [Sete Mais de Famalicão](#) | [Concurso](#) | 59 |

Notas: Categoria: Ferroviário.

Ficheiros multimédia: Informação genérica

---



gpc.0429.jpg

**Inventário : Imóveis**

Nº imóvel	GPC.0833
Designação	Estação "Famalicão"
Tipo imóvel	Estação Ferroviária
Imóvel	
Descrição	

**Informação específica****Cronologia**

Data inicial	Data final	Época	Data textual	Parte descrita	Justificação
1875-05-21	1875-05-21	Contemporânea	Século XIX	Imóvel. [Acontecimento/Inauguração]	Inauguração*.

Notas: \* Junto com o troço entre o Porto e Braga.

**Localizações**

Local administ.	Topónimo	Morada	Data	Geo Datum	Método	Códi SIG	Coord. Geo. X	Coord. Geo. Y	Coord. Plana X	Coord. Plana Y	Coord. Plana Z	Ambiente
Portugal\Braga\Vila Nova de Famalicão\União das freguesias de Vila Nova de Famalicão e Calendário			2013-01-28	[EPSG:3857] WGS 84 / Pseudo Mercator	Google Maps		-8,529183	41,405396				
Portugal\Braga\Vila Nova de Famalicão\Calendário			2012-09-04	[EPSG:27493] Datum 73 / Modified Portuguese Grid	Quantum\POLYGON	145	41° 24'19.64"N	08° 31'44.96"W				

**Tipologias**

Tipologia	Justificação
Património\Ferroviário	

**Fichas relacionadas**

Tipo de ficha	Dados da ficha	Inf. específica	Dados inf. específica	Tipo relação
Audiovisual	Vídeo\Documentário   Famalicão   Tobis Portuguesa/Laboratório do Arquivo Nacional das Imagens em Movimento   1955/2010   DAV.000003   234			
Audiovisual	Vídeo\Documentário   Famalicão   MAOM   1940   DAV.000004   235			
Ficheiros	GPC.0833   \\arqserver\InPatrimonium\Documentos\GPC\Material Fotográfico\Estação Ferroviária\GPC.0833.jpg   8739			
Outros eventos	Sete Mais de Famalicão   Concurso   59			

Notas: Categoria: Ferroviário.

Ficheiros multimédia: Informação genérica

---



gpc.0833.jpg

## Inventário : Imóveis

Nº imóvel	GPC.1750C01
Designação	Estação "Gondifelos"
Tipo imóvel	Estação Ferroviária
Imóvel	GPC.1750C - Conjunto da Estação
Descrição	Edifício pertencente à linha férrea que ligava a cidade do Porto à Póvoa de Varzim e, desta, a Vila Nova de Famalicão. Situada ao quilómetro 51, era uma das principais estações desta linha, possuindo ao todo três linhas, paralelas umas às outras. A primeira correspondia a linha principal do traçado. A segunda tinha como objetivo o de permitir o cruzamento de locomotivas. Já a terceira, funcionava para cargas e descargas, ficando do lado norte da estação, perto da Estrada Nacional 206 e do Armazém do Vicente, local onde seria depositada, mediante um pagamento, a maioria das mercadorias. O facto de efetuar, além do transporte de passageiros, serviço de mercadorias, permitia à população da freguesia e das redondezas realizar encomendas volumosas e pesadas. Com o passar dos tempos e, sobretudo, com o desenvolvimento das estradas e o desinvestimento no transporte ferroviário, este ramal começou a perder utilizadores, vindo a ser encerrado no ano de 1995.



## Informação específica

Cronologia					
Data inicial	Data final	Época	Data textual	Parte descrita	Justificação
1873-07-19	1873-07-19	Contemporânea	Século XIX.	Linha-Férrea do Porto à Póvoa e Famalicão	Publicação do Decreto-lei que concede a construção do traçado da linha a J.C. Temple e ao Barão Kessler.
1875-00-00	1881-00-00	Contemporânea	Século XIX.	Imóvel. [Construção]	A construção da estação de Gondifelos balizou-se entre o ano de 1875 e o ano de 1881.
1875-10-01	1875-10-01	Contemporânea	Século XIX.	Linha-Férrea do Porto à Póvoa e Famalicão	Inauguração do 1º troço da linha entre o Porto - Boavista e a Póvoa de Varzim, constituindo-se de imediato a empresa PPV - Companhia do Caminho-de-Ferro do Porto à Póvoa de Varzim para a explorar.
1881-00-00	1881-00-00	Contemporânea	Século XIX.	Linha-Férrea do Porto à Póvoa e Famalicão	Inauguração do troço entre a Póvoa de Varzim e Vila Nova de Famalicão, passando de imediato a empresa PPV - Companhia do Caminho-de-Ferro do Porto à Póvoa de Varzim a chamar-se PPF - Companhia do Caminho-de-Ferro do Porto à Póvoa e Famalicão.
1927-00-00	1927-00-00	Contemporânea	Século XX.	Linha-Férrea do Porto à Póvoa e Famalicão	Substituição da empresa PPF - Companhia do Caminho-de-Ferro do Porto à Póvoa e Famalicão pela empresa NORTE.
1930-03-00	1930-03-00	Contemporânea	Século XX.	Linha-Férrea do Porto à Póvoa e Famalicão	Em março de 1930 procedeu-se à substituição dos carris e material circulante da linha-férrea entre as cidades do Porto - Póvoa - Famalicão (até Lousado), que possuíam a bitola 0,900 metros, pela bitola de 1 metro.
1938-00-00	1938-00-00	Contemporânea	Século XX.	Linha-Férrea do Porto à Póvoa e Famalicão	Inauguração da Estação da Trindade, na cidade do Porto, passando os comboios com destino à Póvoa de Varzim, a partir desta Estação.
1947-00-00	1947-00-00	Contemporânea	Século XX.	Linha-Férrea do Porto à Póvoa e Famalicão	A empresa NORTE foi integrada na empresa CP -Comboios de Portugal.
1995-00-00	1995-00-00	Contemporânea	Século XX.	Linha-Férrea do Porto à Póvoa e Famalicão	Encerramento da circulação de passageiros e mercadorias do troço da linha-férrea entre as cidades da Póvoa de Varzim e Vila Nova de Famalicão, estando incluída nesta data o encerramento da Estação de Gondifelos.
2001-00-00	2001-00-00	Contemporânea	Século XXI.	Linha-Férrea do Porto à Póvoa e Famalicão	Encerramento da circulação de passageiros e mercadorias do troço da linha-férrea entre as cidades do Porto e da Póvoa de Varzim, para reconversão da linha, de modo a receber o metropolitano de superfície do Porto.



**Localizações**

Local administ.	Topónimo	Morada	Data	Geo Datum	Método	Códi SIG	Coord. Geo. X	Coord. Geo. Y	Coord. Plana X	Coord. Plana Y	Coord. Plana Z	Ambiente
Portugal\Braga\Vila Nova de Famalicão\União das freguesias de Gondifelos, Cavalões e Outiz	Estação		2013-01-28	[EPSG:3857] WGS 84 / Pseudo Mercator	Google Maps	-	8,604202	41,419628				
Portugal\Braga\Vila Nova de Famalicão\Gondifelos	Estação	Estrada Nacional 206 (Avenida São Félix), s/n	2012-05-23	[EPSG:27493] Datum 73 / Modified Portuguese Grid	Quantum\POLYGON	240					76 metros	

**Protecção**

Protecção	Justificação
Sem Protecção	

**Tipologias**

Tipologia	Justificação
Património\Ferroviário	

**Fichas relacionadas**

Tipo de ficha	Dados da ficha	Inf. específica	Dados inf. específica	Tipo relação
Ficheiros	AF.1750C1-00008[2004]   \\arqserver\InPatrimonium\Documentos\GPC\Material Fotográfico\GPC.17\GPC.1750C\GPC.1750C1\AF.1750C1-   12936			

Periódico	<b>Agenda Cultural de Vila Nova de Famalicão - Fevereiro ´14. Vila Nova de Famalicão: Câmara Municipal de Vila Nova de Famalicão. [2014-02-00]. Mensal.</b>	Analtico de Periódicos	MACHADO, João de Oliveira - Património: Estação "Gondifelos".. <b>Agenda Cultural de Vila Nova de Famalicão - Fevereiro ´14.</b> Vila Nova de Famalicão : Câmara Municipal de Vila Nova de Famalicão. 2014-02-00. p. 38-39.	
-----------	---	------------------------	---	--

Projectos [Agenda Cultural de Vila Nova de Famalicão: Património | 43 |](#)

**Ficheiros multimédia: Informação genérica**

af.1750c1-00008 [2004].jpg

**Inventário : Imóveis**

Nº imóvel	GPC.2438B
Designação	Ponte Ferroviária de Lousado
Tipo imóvel	Ponte\Ferrovária
Imóvel	
Descrição	

**Informação específica****Cronologia**

Data inicial	Data final	Época	Data textual	Parte descrita	Justificação
1937-02-06	1937-02-06	Contemporânea	Século XX.	Imóvel. [Construção]	Construção / Substituição* da Antiga.

Notas: \* 11h51.

**Linha de água**

Linha de água	Descrição
Rio\Ave	

**Localizações**

Local administ.	Topónimo	Morada	Data	Geo Datum	Método	Códi SIG	Coord. Geo. X	Coord. Geo. Y	Coord. Plana X	Coord. Plana Y	Coord. Plana Z	Ambiente
Portugal\Braga\Vila Nova de Famalicão\Lousado			2013-02-01	[EPSG:27493] Datum 73 / Modified Portuguese Grid	Quantum\POLYGON	741						
Portugal\Braga\Vila Nova de Famalicão\Lousado			2013-08-26	[EPSG:3857] WGS 84 / Pseudo Mercator	Google Maps		-8,54206	41,34589				

**Protecção**

Protecção	Justificação
Direta\Plano Director Municipal (P.D.M)\1994\Carta\Património (3.11)	Carta do Património: Carta 7.

**Tipologias**

Tipologia	Justificação
Património\Ferrovário	

**Fichas relacionadas**

Tipo de ficha	Dados da ficha	Inf. específica	Dados inf. específica	Tipo relação
Ficheiros	GPC.2438 B   \\arqserver\InPatrimonium\Documentos\GPC\Material Fotográfico\Ponte\GPC.2438 B.jpg   8642			

Notas: Categoria: Ferroviário.

---

**Ficheiros multimédia: Informação genérica**

---



gpc.2438  
b.jpg

## Inventário : Imóveis

Nº imóvel	GPC.2439
Designação	Museu Ferroviário
Tipo imóvel	Edifício\Cultural
Imóvel	
Descrição	<p>Neste museu pode encontrar-se um rico e vasto património, o qual se destaca de forma impar pela diversidade e qualidade ao nível nacional, mas também e muito orgulhosamente além fronteiras. Na sua exposição de material circulante que se encontra organizada cronologicamente podem encontra-se comboios de diferentes tipos. De passageiros do período entre 1874 e 1906; misto do período 1874 e 1906; de mercadorias, período entre 1888 e 1928; comboio de luxo de 1931. Construído entre 1875 e 1965, todo este conjunto de equipamento e maquinaria é oriundo de oito companhias, tendo sido adquirido em seis países, a treze construtores.</p> <ul style="list-style-type: none"> <li>- Companhia de Caminho de Ferro do Porto à Póvoa de Varzim (1875-1881)</li> <li>- Posterior Companhia do Caminho de Ferro do Porto à Póvoa e Famalicão (1881-1927)</li> <li>- Companhia dos Caminhos de Ferro de Guimarães (1883-1927)</li> <li>- Companhia dos Caminhos de Ferro do Norte de Portugal (1927-1947)</li> <li>- Caminhos de Ferro Portugueses - CP</li> <li>- Caminhos de Ferro Mineiros do Lena</li> <li>- Companhia Nacional de Caminhos de Ferro</li> <li>- Companhia dos Caminhos de Ferro do Vale do Vouga.</li> </ul>



## Informação específica

### Localizações

Local administ.	Topónimo	Morada	Data	Geo Datum	Método	Códi SIG	Coord. Geo. X	Coord. Geo. Y	Coord. Plana X	Coord. Plana Y	Coord. Plana Z	Ambiente
Portugal\Braga\Vila Nova de Famalicão\Lousado	Estação		2013-02-01	[EPSG:27493] Datum 73 / Modified Portuguese Grid	Quantum\POLYGON	742						

### Tipologias

Tipologia	Justificação
Património\Ferroviário	

### Fichas relacionadas

Tipo de ficha	Dados da ficha	Inf. específica	Dados inf. específica	Tipo relação
---------------	----------------	-----------------	-----------------------	--------------

Ficheiros GPC.2439 | \\arqserver\InPatrimonium\Documentos\GPC\Material Fotográfico\Edifício\Cultural\GPC.2439.JPG | 17821 |

Outros eventos Sete Mais de Famalicão | Concurso | 59 |

Notas: Categoria: Ferroviário.

Periódico **Agenda Cultural de Vila Nova de Famalicão - Março '08. Vila Nova de Famalicão: Câmara Municipal de Vila Nova de Famalicão. [2008-03-00]. Mensal.**

Analtico de Periódicos

PEREIRA, Nelson Bruno Lima - Património: Museu Ferroviário de Lousado.. **Agenda Cultural de Vila Nova de Famalicão - Março '08.** Vila Nova de Famalicão : Câmara Municipal de Vila Nova de Famalicão. 2008-03-00. p. 30-31.

### Ficheiros multimédia: Informação genérica

---



gpc.2439.jpg

## Inventário : Imóveis

Nº imóvel	GPC.2440
Designação	Apeadeiro "Gandra"
Tipo imóvel	Apeadeiro Ferroviário
Imóvel	
Descrição	



## Informação específica

### Localizações

Local administ.	Topónimo	Morada	Data	Geo Datum	Método	Códi SIG	Coord. Geo. X	Coord. Geo. Y	Coord. Plana X	Coord. Plana Y	Coord. Plana Z	Ambiente
Portugal\Braga\Vila Nova de Famalicão\Lousado	Gandra		2013-02-01	[EPSG:27493] Datum 73 / Modified Portuguese Grid	Quantum\POLYGON	740						
Portugal\Braga\Vila Nova de Famalicão\Lousado	Gandra		2014-02-18	[EPSG:3857] WGS 84 / Pseudo Mercator	Google Maps		-8,52624	41,35385				

### Tipologias

Tipologia	Justificação
Património\Ferrovário	

### Fichas relacionadas

Tipo de ficha	Dados da ficha	Inf. específica	Dados inf. específica	Tipo relação
Ficheiros	GPC.2440   \\arqserver\InPatrimonium\Documentos\GPC\Material Fotográfico\Apeadeiro Ferroviário\GPC.2440.JPG   8864			

## Ficheiros multimédia: Informação genérica



gpc.2440.jpg

2014-10-20 16:07:51

Câmara Municipal de Vila Nova de Famalicão

Joao Machado

## Inventário : Imóveis

Nº imóvel	GPC.2716
Designação	Estação "Nine"
Tipo imóvel	Estação Ferroviária
Imóvel	
Descrição	



## Informação específica

### Cronologia

Data inicial	Data final	Época	Data textual	Parte descrita	Justificação
1875-05-21	1875-05-21	Contemporânea	Século XIX.	Imóvel. [Acontecimento/Inauguração]	Inauguração*.

Notas: \* Junto com o troço entre o Porto e Braga.

### Localizações

Local administ.	Topónimo	Morada	Data	Geo Datum	Método	Códi SIG	Coord. Geo. X	Coord. Geo. Y	Coord. Plana X	Coord. Plana Y	Coord. Plana Z	Ambiente
Portugal\Braga\Vila Nova de Famalicão\Nine			2012-05-21	[EPSG:27493] Datum 73 / Modified Portuguese Grid	Quantum\POLYGON	319						
Portugal\Braga\Vila Nova de Famalicão\Nine			2014-02-18	[EPSG:3857] WGS 84 / Pseudo Mercator	Google Maps		-8,54507	41,45513				

### Tipologias

Tipologia	Justificação
Património\Ferroviário	

### Fichas relacionadas

Tipo de ficha	Dados da ficha	Inf. específica	Dados inf. específica	Tipo relação
Ficheiros	GPC.2716   \\arqserver\InPatrimonium\Documentos\GPC\Material Fotográfico\Estação Ferroviária\GPC.2716.jpg   8740			
Outros eventos	Sete Mais de Famalicão   Concurso   59			

Notas: Categoria: Ferroviário.



gpc.2716.jpg



## Inventário : Imóveis

Nº imóvel	GPC.2915
Designação	Apeadeiro "Outiz"
Tipo imóvel	Apeadeiro Ferroviário
Imóvel	
Descrição	



## Informação específica

### Localizações

Local administ.	Topónimo	Morada	Data	Geo Datum	Método	Códi SIG	Coord. Geo. X	Coord. Geo. Y	Coord. Plana X	Coord. Plana Y	Coord. Plana Z	Ambiente
Portugal\Braga\Vila Nova de Famalicão\União das freguesias de Gondifelos, Cavalões e Outiz			2013-01-28	[EPSG:3857] WGS 84 / Pseudo Mercator	Google Maps	-	8,560576	41,417028				
Portugal\Braga\Vila Nova de Famalicão\Outiz			2013-02-05	[EPSG:27493] Datum 73 / Modified Portuguese Grid	Quantum\POLYGON	795						

### Tipologias

Tipologia	Justificação
Património\Ferroviário	

### Fichas relacionadas

Tipo de ficha	Dados da ficha	Inf. específica	Dados inf. específica	Tipo relação
Ficheiros	GPC.2915   \\arqserver\InPatrimonium\Documentos\GPC\Material Fotográfico\Apeadeiro Ferroviário\GPC.2915.JPG   8865			

Monografia **ALMEIDA, Luís Gonzaga Cardoso de - Santiago de Outiz. : Apontamentos Monográficos Outiz: Junta de Freguesia de Outiz, 2013. ISBN 978-989-20-4009-7**

Periódico **Boletim Cultural de Vila Nova de Famalicão, 14. Série II - 14, Vila Nova de Famalicão: Câmara Municipal de Vila Nova de Famalicão. [1996-00-00]. Anual. ISSN 0871-3308.**

Analitico de Periódicos

MÁXIMO, António - Histórias do Caminho de Ferro. **Boletim Cultural de Vila Nova de Famalicão, 14.** Vila Nova de Famalicão : Câmara Municipal de Vila Nova de Famalicão. 1996-00-00. ISSN 0871-3308. p. 177-196.



gpc.2915.jpg

**Inventário : Imóveis : Materiais**

Nº imóvel	GPC.0506C02
Designação	Marco da Casa de Bragança da Quinta dos Casais
Tipo imóvel	Marco\Casa de Bragança
Imóvel	GPC.0506C - Conjunto de Casais
Descrição	

**Informação específica**

Cronologia					
Data inicial	Data final	Época	Data textual	Parte descrita	Justificação
1601-01-01	1640-11-30	Moderna	Século XVII	Imóvel. [Construção]	Conjetural.

Localizações												
Local administ.	Topónimo	Morada	Data	Geo Datum	Método	Códi SIG	Coord. Geo. X	Coord. Geo. Y	Coord. Plana X	Coord. Plana Y	Coord. Plana Z	Ambiente
Portugal\Braga\Vila Nova de Famalicão\União das freguesias de Carreira e Bente	Lamas		2013-01-28	[EPSG:3857] WGS 84 / Pseudo Mercator	Google Maps		-8,439622	41,388535				
Portugal\Braga\Vila Nova de Famalicão\Bente	Lamas	Quinta dos Casais	2012-05-16	[EPSG:27493] Datum 73 / Modified Portuguese Grid	Quantum\POINT	47	41°23' 18,68`` (WGS84)	08°26' 23,05`` (WGS84)	174356,80064800000	491074,30410000000	142 m	

Notas: -

Materiais		
Tipo material	Cor	Parte descrita
Lítico\Granito		

Tipologias	
Tipologia	Justificação
Património\Geo-Administrativo	

Fichas relacionadas				
Tipo de ficha	Dados da ficha	Inf. específica	Dados inf. específica	Tipo relação
Conjuntos Imóveis	GA-FSC-00005   Marcos da Casa de Bragança   6			

Ficheiros 07-MCB-P-bente | \\Arqserver\InPatrimonium\Documentos\GP\Imóveis\Bente - MCB Quinta dos Casais\07-MCB-P-bente.JPG | 2524 |

Material fotográfico Digital | Marco da Casa de Bragança da Quinta dos Casais | Paulo António de Queirós Pereira | GA2009-00422 | 18-02-2009 | 12355 |

Material fotográfico Digital | Marco da Casa de Bragança da Quinta dos Casais | Paulo António de Queirós Pereira | GA2009-00423 | 18-02-2009 | 12356 |

Ficheiros multimédia: Informação genérica

---



07-mcb-p-  
bente.jpg



ga2009-  
00422.jpg



ga2009-  
00423.jpg

**Inventário : Imóveis : Materiais**

Nº imóvel	GPC.0701C03
Designação	Marco da Casa de Bragança do Souto
Tipo imóvel	Marco\Casa de Bragança
Imóvel	GPC.0701C - Conjunto do Souto
Descrição	Escudo em alto-relevo, virado a NO.

**Informação específica**

Cronologia					
Data inicial	Data final	Época	Data textual	Parte descrita	Justificação
1601-01-01	1640-11-30	Moderna	Século XVII	Imóvel. [Construção]	Conjetural.

Localizações												
Local administ.	Topónimo	Morada	Data	Geo Datum	Método	Códi SIG	Coord. Geo. X	Coord. Geo. Y	Coord. Plana X	Coord. Plana Y	Coord. Plana Z	Ambiente
Portugal\Braga\Vila Nova de Famalicão\União das freguesias de Esmeriz e Cabeçudos	Souto		2013-01-28	[EPSG:3857] WGS 84 / Pseudo Mercator	Google Maps		-8,51190	41,36349				
Portugal\Braga\Vila Nova de Famalicão\Cabeçudos	Souto	-	2009-02-18	[EPSG:27493] Datum 73 / Modified Portuguese Grid	Quantum\POINT	52	41°21'48,24'' (WGS84)	08°30'43,40'' (WGS84)	168295,76911699900	488308,99766900000	100 m	

Notas: -

Materiais		
Tipo material	Cor	Parte descrita
Lítico\Granito		

Protecção	
Protecção	Justificação
Direta\Plano Director Municipal (P.D.M)\1994\Carta\Património (3.11)	Carta do Património: Carta 7.

Tipologias	
Tipologia	Justificação
Património\Geo-Administrativo	

Fichas relacionadas				
Tipo de ficha	Dados da ficha	Inf. específica	Dados inf. específica	Tipo relação
Conjuntos Imóveis	GA-FSC-00005   Marcos da Casa de Bragança   6			
Ficheiros	GA2006E-F00604   \\Argserver\InPatrimonium\Documentos\GP\Imóveis\Cabeçudos - MCB de Sta Catarina\GA2006E-F00604.JPG   2404			
Material fotográfico	Analgóico\Diapositivos e Transparências   Maria de Lurdes Azevedo Pereira   DMF.000165   1982-00-00   4942			

Monografia

**SÁ, António da Costa e - S. Cristovão de Cabeçudos. : Subsídios para uma monografia geral do Concelho de Vila Nova de Famalicão Vila Nova de Famalicão.: Câmara Municipal de Vila Nova de Famalicão, 1982. 94 p..**

Notas: Páginas 33-36.

**Ficheiros multimédia: Informação genérica**

---



ga2006e-f00604.jpg



dmf.000165.jpg

## Inventário : Imóveis : Materiais

Nº imóvel	GPC.0701C04
Designação	Marco da Ordem Religiosa do Souto
Tipo imóvel	Marco
Imóvel	GPC.0701C - Conjunto do Souto
Descrição	



### Informação específica

#### Localizações

Local administ.	Topónimo	Morada	Data	Geo Datum	Método	Códi SIG	Coord. Geo. X	Coord. Geo. Y	Coord. Plana X	Coord. Plana Y	Coord. Plana Z	Ambiente
Portugal\Braga\Vila Nova de Famalicão\União das freguesias de Esmeriz e Cabeçudos	Souto		2013-01-28	[EPSG:3857] WGS 84 / Pseudo Mercator	Google Maps		-8,51190	41,36349				
Portugal\Braga\Vila Nova de Famalicão\Cabeçudos	Souto		2012-04-09	[EPSG:27493] Datum 73 / Modified Portuguese Grid	Quantum\POINT	53	41° 21'48.59"N	08° 30'42.68"W				

#### Materiais

Tipo material	Cor	Parte descrita
Lítico\Granito		

#### Tipologias

Tipologia	Justificação
Património\Geo-Administrativo	

#### Fichas relacionadas

Tipo de ficha	Dados da ficha	Inf. específica	Dados inf. específica	Tipo relação
Ficheiros	GPC.0701C04   \\arqserver\InPatrimonium\Documentos\GPC\Material Fotográfico\Marco\GPC.0701C04.JPG   8650			

Material fotográfico Analógico\Diapositivos e Transparências | Maria de Lurdes Azevedo Pereira | DMF.000165 | 1982-00-00 | 4942 |

Monografia **SÁ, António da Costa e - S. Cristovão de Cabeçudos. : Subsídios para uma monografia geral do Concelho de Vila Nova de FamalicãoVila Nova de Famalicão.: Câmara Municipal de Vila Nova de Famalicão, 1982. 94 p..**

Ficheiros multimédia: Informação genérica

---



gpc.0701c04.jpg



dmf.000165.jpg



**Inventário : Imóveis : Materiais**

Nº imóvel	GPC.0727
Designação	Marco da Casa de Bragança da Travessa da Fonte
Tipo imóvel	Marco\Casa de Bragança
Imóvel	
Descrição	

**Informação específica**

Cronologia					
Data inicial	Data final	Época	Data textual	Parte descrita	Justificação
1601-01-01	1640-11-30	Moderna	Século XVII	Imóvel. [Construção]	Conjetural.

Localizações												
Local administ.	Topónimo	Morada	Data	Geo Datum	Método	Códi SIG	Coord. Geo. X	Coord. Geo. Y	Coord. Plana X	Coord. Plana Y	Coord. Plana Z	Ambiente
Portugal\Braga\Vila Nova de Famalicão\União das freguesias de Esmeriz e Cabeçudos	Travessa da Fonte		2013-01-28	[EPSG:3857] WGS 84 / Pseudo Mercator	Google Maps		-8,504113	41,363173				
Portugal\Braga\Vila Nova de Famalicão\Cabeçudos	Travessa da Fonte		2009-02-18	[EPSG:27493] Datum 73 / Modified Portuguese Grid	Quantum\POINT	59	41°21'47,52`` (WGS84)	08°30'15,38`` (WGS84)	168946,62637099900	488283,97132600000	050 m	

Notas: -

Portugal\Porto\Santo Tirso\Palmeira

Materiais		
Tipo material	Cor	Parte descrita
Lítico\Granito		

Tipologias	
Tipologia	Justificação
Património\Geo-Administrativo	

Fichas relacionadas				
Tipo de ficha	Dados da ficha	Inf. específica	Dados inf. específica	Tipo relação
Conjuntos Imóveis	GA-FSC-00005   Marcos da Casa de Bragança   6			

Material fotográfico | Digital | Marco da Casa de Bragança da Travessa da Fonte | Paulo António de Queirós Pereira | GA2009-00424 | 18-02-2009 | 12357 |

Material fotográfico | Digital | Marco da Casa de Bragança da Travessa da Fonte | Paulo António de Queirós Pereira | GA2009-00425 | 18-02-2009 | 12358 |

Material fotográfico | Digital | Marco da Casa de Bragança da Travessa da Fonte | Paulo António de Queirós Pereira | GA2009-00426 | 18-02-2009 | 12359 |

Ficheiros multimédia: Informação genérica

---



ga2009-00424.jpg



ga2009-00425.jpg



ga2009-00426.jpg

**Inventário : Imóveis : Materiais**

Nº imóvel	GPC.0920
Designação	Marco da Casa de Bragança da Aldeia
Tipo imóvel	Marco/Casa de Bragança
Imóvel	
Descrição	



**Informação específica**

Cronologia					
Data inicial	Data final	Época	Data textual	Parte descrita	Justificação
1601-01-01	1640-11-30	Moderna	Século XVII	Imóvel. [Construção]	Conjetural.

Localizações												
Local administ.	Topónimo	Morada	Data	Geo Datum	Método	Códi SIG	Coord. Geo. X	Coord. Geo. Y	Coord. Plana X	Coord. Plana Y	Coord. Plana Z	Ambiente
Portugal\Braga\Vila Nova de Famalicão\União das freguesias de Carreira e Bente	Cardal; Igreja		2013-01-28									
Portugal\Braga\Vila Nova de Famalicão\Carreira	Cardal; Igreja	-	2013-03-20	[EPSG:27493] Datum 73 / Modified Portuguese Grid	Quantum\POINT	412	41°22'44,40'' (WGS84)	08°26'41,13'' (WGS84)	173932,55374400000	490018,10463500000	122 m	

Notas: Posição Original

Materiais		
Tipo material	Cor	Parte descrita
Lítico\Granito		

Tipologias	
Tipologia	Justificação
Património\Geo-Administrativo	

Fichas relacionadas				
Tipo de ficha	Dados da ficha	Inf. específica	Dados inf. específica	Tipo relação
Conjuntos Imóveis	GA-FSC-00005   Marcos da Casa de Bragança   6			
Ficheiros	MCB-S-21   \\Arqserver\InPatrimonium\Documents\GP\Imóveis\Carreira - MCB de Sto Amaro\MCB-S-21.JPG   2405			
Projectos	Património Cultural do Concelho: Actualização do Inventário   29			
Projectos	Levantamento Cultural 1982-1983   42			


**Ficheiros multimédia: Informação genérica**



mcb-s-21.jpg

**Inventário : Imóveis : Materiais**

Nº imóvel	GPC.1105C03
Designação	Marco da Casa de Bragança da Casa de Fornelo
Tipo imóvel	Marco/Casa de Bragança
Imóvel	GPC.1105C - Conjunto de Fornelo
Descrição	Escudo em baixo-relevo, virado a OSO.

**Informação específica**

Cronologia					
Data inicial	Data final	Época	Data textual	Parte descrita	Justificação
1601-01-01	1640-11-30	Moderna	Século XVII	Imóvel. [Construção]	Conjetural.

Localizações												
Local administ.	Topónimo	Morada	Data	Geo Datum	Método	Códi SIG	Coord. Geo. X	Coord. Geo. Y	Coord. Plana X	Coord. Plana Y	Coord. Plana Z	Ambiente
Portugal\Braga\Vila Nova de Famalicão\União das freguesias de Gondifelos, Cavalões e Outiz	Fornelo; Lage		2013-01-28	[EPSG:3857] WGS 84 / Pseudo Mercator	Google Maps		-8,569642	41,417005				
Portugal\Braga\Vila Nova de Famalicão\Cavalões	Fornelo; Lage	Casa do Fornelo. Rua do Fornelo.	2009-01-06	[EPSG:27493] Datum 73 / Modified Portuguese Grid	Quantum\POINT	78	41°25'1,347'' (WGS84)	08°34'10,35'' (WGS84)	163515,97047100000	494288,69378400000	094 m	

Notas: -

Materiais		
Tipo material	Cor	Parte descrita
Lítico\Granito		

Protecção	
Protecção	Justificação
Direta\Plano Director Municipal (P.D.M)\1994\Carta\Património (3.11)	Carta do Património: Carta 2.

Tipologias	
Tipologia	Justificação
Património\Geo-Administrativo	

Fichas relacionadas				
Tipo de ficha	Dados da ficha	Inf. específica	Dados inf. específica	Tipo relação
Conjuntos Imóveis	GA-FSC-00005   Marcos da Casa de Bragança   6			
Ficheiros	MCB-N-92   \\Arqserver\InPatrimonium\Documentos\GP\Imóveis\Cavalões - MCB da Casa de Fornelo\MCB-N-92.JPG   2400			
Material fotográfico	Analgóico\Diapositivos e Transparências   Cavalões e na Casa de Fornelo: Marco da Casa de Bragança ladeado por um nicho de alminhas.   Armada Bryton (Coord.)   DMF.000764   1991-08-00   5541			

Ficheiros multimédia: Informação genérica

---



mcb-n-92.jpg



dmf.000764.jpg

**Inventário : Imóveis : Materiais**

Nº imóvel	GPC.1543
Designação	Marco da Casa de Bragança da Gandara
Tipo imóvel	Marco\Casa de Bragança
Imóvel	
Descrição	Escudo em baixo-relevo, virado a ENE.

**Informação específica**

Cronologia					
Data inicial	Data final	Época	Data textual	Parte descrita	Justificação
1601-01-01	1640-11-30	Moderna	Século XVII.	Imóvel. [Construção]	Conjetural.

Localizações												
Local administ.	Topónimo	Morada	Data	Geo Datum	Método	Códi SIG	Coord. Geo. X	Coord. Geo. Y	Coord. Plana X	Coord. Plana Y	Coord. Plana Z	Ambiente
Portugal\Braga\Vila Nova de Famalicão\Fradelos	Gandara	Rua da Povoação	2012-12-18	[EPSG:27493] Datum 73 / Modified Portuguese Grid	Quantum(POINT	267	41°21'5,522'' (WGS84)	08°36'47,72'' (WGS84)	159820,8197400000	487032,7396070000	040 m	
Notas: -												
Portugal\Porto\Vila do Conde\Ferreiró			2013-02-27	-	-	-						
Portugal\Braga\Vila Nova de Famalicão\Fradelos			2013-10-08	[EPSG:3857] WGS 84 / Pseudo Mercator	Google Maps		-8,61296	41,35158				

Materiais		
Tipo material	Cor	Parte descrita
Lítico\Granito		

Protecção	
Protecção	Justificação
Direta\Plano Director Municipal (P.D.M)\1994\Carta\Património (3.11)	Carta do Património: Carta 3.

Tipologias	
Tipologia	Justificação
Património\Geo-Administrativo	

Fichas relacionadas				
Tipo de ficha	Dados da ficha	Inf. específica	Dados inf. específica	Tipo relação
Conjuntos Imóveis	GA-FSC-00005   Marcos da Casa de Bragança   6			
Ficheiros	GA2006E-F00796   \\Arqserver\InPatrimonium\Documentos\GP\Imóveis\Fradelos - MCB de Gandara\GA2006E-F00796.JPG   2481			



ga2006e-  
f00796.jpg

**Inventário : Imóveis : Materiais**

Nº imóvel	GPC.1545
Designação	Marco da Casa de Bragança de Monte de Fradelos
Tipo imóvel	Marco\Casa de Bragança
Imóvel	
Descrição	Escudo em alto-relevo, virado a SSO.

**Informação específica**

Cronologia					
Data inicial	Data final	Época	Data textual	Parte descrita	Justificação
1601-01-01	1640-11-30	Moderna	Século XVII.	Imóvel. [Construção]	Conjetural.

Localizações												
Local administ.	Topónimo	Morada	Data	Geo Datum	Método	Códi SIG	Coord. Geo. X	Coord. Geo. Y	Coord. Plana X	Coord. Plana Y	Coord. Plana Z	Ambiente
Portugal\Braga\Vila Nova de Famalicão\Fradelos	Monte de Fradelos	-	2012-12-18	[EPSG:27493] Datum 73 / Modified Portuguese Grid	Quantum\POINT	261	41°22'30,48'' (WGS84)	08°34'38,90'' (WGS84)	162828,92682500000	489637,95792900000	150 m	
Notas: -												
Portugal\Braga\Vila Nova de Famalicão\Fradelos			2013-10-08	[EPSG:3857] WGS 84 / Pseudo Mercator	Google Maps		-8,57734	41,37506				

Materiais		
Tipo material	Cor	Parte descrita
Lítico\Granito		

Protecção	
Protecção	Justificação
Direta\Plano Director Municipal (P.D.M)\1994\Carta\Património (3.11)	Carta do Património: Carta 3.

Tipologias	
Tipologia	Justificação
Património\Geo-Administrativo	

Fichas relacionadas				
Tipo de ficha	Dados da ficha	Inf. específica	Dados inf. específica	Tipo relação
Conjuntos Imóveis	GA-FSC-00005   Marcos da Casa de Bragança   6			
Ficheiros	GA2006E-F00099   \\Arqserver\InPatrimonium\Documentos\GP\Imóveis\Fradelos - MCB do Monte de Fradelos (Monte Alegre)\G   2475			

**Ficheiros multimédia: Informação genérica**

ga2006e-f00099.jpg



**Inventário : Imóveis : Materiais**

N.º imóvel	GPC.1546
Designação	Marco da Casa de Bragança de Boavista I
Tipo imóvel	Marco\Casa de Bragança
Imóvel	
Descrição	Escudo em baixo-relevo.

**Informação específica**

Cronologia					
Data inicial	Data final	Época	Data textual	Parte descrita	Justificação
1601-01-01	1640-11-30	Moderna	Século XVII.	Imóvel. [Construção]	Conjetural.

Localizações												
Local administ.	Topónimo	Morada	Data	Geo Datum	Método	Códi SIG	Coord. Geo. X	Coord. Geo. Y	Coord. Plana X	Coord. Plana Y	Coord. Plana Z	Ambiente
Portugal\Braga\Vila Nova de Famalicão\Fradelos	Boavista	Rua da Boavista, 216.	2009-01-06	[EPSG:27493] Datum 73 / Modified Portuguese Grid	Quantum\POINT	108	41°21'41,24'' (WGS84)	08°35'44,00'' (WGS84)	161307,18806900000	488126,06367100000	050 m	

Notas: Estava antigamente no n.º 197, agora encontra-se na casa cor-de-rosa n.º 217. Segundo informações, o seu local original era numa bouça (no lugar de Vale de Ossos) do Dono do Café Boavista (frente ao n.º 197).

Portugal\Braga\Vila Nova de Famalicão\Fradelos		2013-10-08	[EPSG:3857] WGS 84 / Pseudo Mercator	Google Maps	-8,59562	41,36139
--	--	------------	---	-------------	----------	----------

Materiais		
Tipo material	Cor	Parte descrita
Lítico\Granito		

Protecção	
Protecção	Justificação
Direta\Plano Director Municipal (P.D.M)\1994\Carta\Património (3.11)	Carta do Património: Carta 3.

Tipologias	
Tipologia	Justificação
Património\Geo-Administrativo	

Fichas relacionadas				
Tipo de ficha	Dados da ficha	Inf. específica	Dados inf. específica	Tipo relação
Conjuntos Imóveis	GA-FSC-00005   Marcos da Casa de Bragança   6			
Ficheiros	GA2006E-F00093   \\Arqserver\InPatrimonium\Documentos\GP\Imóveis\Fradelos - MCB Boavista I\GA2006E-F00093.JPG   2402			
Material Cartográfico	Carta Militar   Carta Militar de Portugal Série M888 - Folha 097 (Trofa - Santo Tirso)   1:25.000   Instituto Geográfico do Exército   Gaveta 2   1997-12-31   95			
Material Cartográfico	Levantamento Aerofotogramétrico   Levantamento Aerofotogramétrico - Carta 97-2-1   1:5.000   C.M.V.N.F. - Gabinete de Sistemas de Informação Geográfica (DUH)   Gaveta 1   00-02-2003   247			



ga2006e-  
f00093.jpg

**Inventário : Imóveis : Materiais**

Nº imóvel	GPC.1549
Designação	Marco da Casa de Bragança de Boavista II
Tipo imóvel	Marco\Casa de Bragança
Imóvel	
Descrição	Escudo em baixo-relevo, virado a NE.

**Informação específica**

Cronologia					
Data inicial	Data final	Época	Data textual	Parte descrita	Justificação
1601-01-01	1640-11-30	Moderna	Século XVII.	Imóvel. [Construção]	Conjetural.

Localizações												
Local administ.	Topónimo	Morada	Data	Geo Datum	Método	Códi SIG	Coord. Geo. X	Coord. Geo. Y	Coord. Plana X	Coord. Plana Y	Coord. Plana Z	Ambiente
Portugal\Braga\Vila Nova de Famalicão\Fradelos	Souto; Boavista	Rua 5 de Outubro	2009-01-06	[EPSG:27493] Datum 73 / Modified Portuguese Grid	Quantum\POINT	107	41°21' 44,05'' (WGS84)	08°35' 46,86'' (WGS84)	161241,3170500000	488213,86766599900	048 m	

Notas: -

Portugal\Braga\Vila Nova de Famalicão\Fradelos		2013-10-08	[EPSG:3857] WGS 84 / Pseudo Mercator	Google Maps		-8,59627	41,36235					
--	--	------------	--------------------------------------	-------------	--	----------	----------	--	--	--	--	--

Materiais		
Tipo material	Cor	Parte descrita
Lítico\Granito		

Protecção	
Protecção	Justificação
Direta\Plano Director Municipal (P.D.M)\1994\Carta\Património (3.11)	Carta do Património: Carta 3.

Tipologias	
Tipologia	Justificação
Património\Geo-Administrativo	

Fichas relacionadas				
Tipo de ficha	Dados da ficha	Inf. específica	Dados inf. específica	Tipo relação
Conjuntos Imóveis	GA-FSC-00005   Marcos da Casa de Bragança   6			
Ficheiros	MCB-S-75   \\Arqserver\InPatrimonium\Documentos\GP\Imóveis\Fradelos - MCB de Boavista 2\MCB-S-75.JPG   2403			

**Ficheiros multimédia: Informação genérica**

mcb-s-75.jpg

**Inventário : Imóveis : Materiais**

Nº imóvel	GPC.1550
Designação	Marco da Casa de Bragança de Picoto
Tipo imóvel	Marco\Casa de Bragança
Imóvel	
Descrição	Escudo em baixo-relevo, virado a NNE.

**Informação específica**

Cronologia					
Data inicial	Data final	Época	Data textual	Parte descrita	Justificação
1601-01-01	1640-11-30	Moderna	Século XVII.	Imóvel. [Construção]	Conjetural.

Localizações												
Local administ.	Topónimo	Morada	Data	Geo Datum	Método	Códi SIG	Coord. Geo. X	Coord. Geo. Y	Coord. Plana X	Coord. Plana Y	Coord. Plana Z	Ambiente
Portugal\Braga\Vila Nova de Famalicão\Fradelos	Picoto; Engenho; Brejo	-	2012-12-18	[EPSG:27493] Datum 73 / Modified Portuguese Grid	Quantum\POINT	266	41°21' 52,24'' (WGS84)	08°36' 35,97'' (WGS84)	160101,93590300000	488472,14059899900	040 m	
Notas: -												
Portugal\Braga\Vila Nova de Famalicão\Fradelos			2013-10-08	[EPSG:3857] WGS 84 / Pseudo Mercator	Google Maps		-8,60996	41,36444				

Materiais		
Tipo material	Cor	Parte descrita
Lítico\Granito		

Tipologias	
Tipologia	Justificação
Património\Geo-Administrativo	

Fichas relacionadas				
Tipo de ficha	Dados da ficha	Inf. específica	Dados inf. específica	Tipo relação
Conjuntos Imóveis	GA-FSC-00005   Marcos da Casa de Bragança   6			
Material fotográfico	Digital   Marco da Casa de Bragança de Picoto   Paulo António de Queirós Pereira   GA2009-00059   06-01-2009   11958			
Material fotográfico	Digital   Marco da Casa de Bragança de Picoto   Paulo António de Queirós Pereira   GA2009-00060   06-01-2009   11959			
Material fotográfico	Digital   Marco da Casa de Bragança de Picoto   Paulo António de Queirós Pereira   GA2009-00061   06-01-2009   11960			
Material fotográfico	Digital   Marco da Casa de Bragança de Picoto   Paulo António de Queirós Pereira   GA2009-00062   06-01-2009   11961			

**Ficheiros multimédia: Informação genérica**

ga2009-00059.jpg



ga2009-00060.jpg



ga2009-00061.jpg



ga2009-00062.jpg

**Inventário : Imóveis : Materiais**

Nº imóvel	GPC.1745
Designação	Marco da Casa de Bragança de Reparade I
Tipo imóvel	Marco/Casa de Bragança
Imóvel	
Descrição	Escudo em baixo-relevo, virado a E. Este marco está a definir o limite das freguesias de Cavalões e Gondifelos.

**Informação específica**

Cronologia					
Data inicial	Data final	Época	Data textual	Parte descrita	Justificação
1601-01-01	1640-11-30	Moderna	Século XVII.	Imóvel. [Construção]	Conjetural.

Localizações												
Local administ.	Topónimo	Morada	Data	Geo Datum	Método	Códi SIG	Coord. Geo. X	Coord. Geo. Y	Coord. Plana X	Coord. Plana Y	Coord. Plana Z	Ambiente
Portugal\Braga\Vila Nova de Famalicão\União das freguesias de Gondifelos, Cavalões e Outiz	Reparade		2013-01-28									
Portugal\Braga\Vila Nova de Famalicão\Gondifelos	Reparade	Rua de Reparade	2009-01-06	[EPSG:27493] Datum 73 / Modified Portuguese Grid	Quantum\POINT	121	41°25' 10,41'' (WGS84)	08°35' 1,916'' (WGS84)	162319,05143200000	494574,52849200000	090 m	
Notas: -												
Portugal\Braga\Vila Nova de Famalicão\Cavalões	Reparade	Rua de Reparade	2009-01-06	-	-	-	41°25' 10,41'' (WGS84)	08°35' 1,916'' (WGS84)	162319,05143200000	494574,52849200000	090 m	
Notas: -												

Materiais		
Tipo material	Cor	Parte descrita
Lítico\Granito		

Protecção	
Protecção	Justificação
Direta\Plano Director Municipal (P.D.M)\1994\Carta\Património (3.11)	Carta do Património: Carta 2.

Tipologias	
Tipologia	Justificação
Património\Geo-Administrativo	

Fichas relacionadas			
Tipo de ficha	Dados da ficha	Inf. específica	Dados inf. específica
Conjuntos Imóveis	GA-FSC-00005   Marcos da Casa de Bragança   6		
Ficheiros	GA2006E-F00049   \\Arqserver\InPatrimonium\Documentos\GP\Imóveis\Gondifelos - MCB da Reparade I\GA2006E-F00049.JPG   2390		

Material Cartográfico	Carta Geológica   Carta Geológica de Portugal - 09-A (Póvoa de Varzim)   1:50.000   Direcção Geral de Minas e Serviços Geológicos - Serviços Geológicos   Gaveta 3   1965   57
Material Cartográfico	Carta Militar   Carta Militar de Portugal Série M888 - Folha 083 (Vila Nova de Famalicão)   1:25.000   Instituto Geográfico do Exército   Gaveta 2   1997-12-31   150
Material Cartográfico	Carta Corográfica   Carta Corográfica de Portugal - 09-A (Póvoa de Varzim)   1:50.000   Instituto Geográfico e Cadastral   Gaveta 3   1959   214
Material Cartográfico	Levantamento Aerofotogramétrico   Levantamento Aerofotogramétrico - Carta 83-4-1   1:5.000   C.M.V.N.F. - Gabinete de Sistemas de Informação Geográfica (DUH)   Gaveta 1   00-02-2003   235

#### Ficheiros multimédia: Informação genérica



ga2006e-f00049.jpg

**Inventário : Imóveis : Materiais**

Nº imóvel	GPC.1746
Designação	Marco da Casa de Bragança de Reparede II
Tipo imóvel	Marco\Casa de Bragança
Imóvel	
Descrição	Escudo em baixo-relevo, virado a N. Segundo informações locais, antigamente o marco estaria virado para o lado contrário do actual. Serve de limite das freguesias de Cavalões e Gondifelos.

**Informação específica**

Cronologia					
Data inicial	Data final	Época	Data textual	Parte descrita	Justificação
1601-01-01	1640-11-30	Moderna	Século XVII.	Imóvel. [Construção]	Conjetural.

Localizações												
Local administ.	Topónimo	Morada	Data	Geo Datum	Método	Códi SIG	Coord. Geo. X	Coord. Geo. Y	Coord. Plana X	Coord. Plana Y	Coord. Plana Z	Ambiente
Portugal\Braga\Vila Nova de Famalicão\União das freguesias de Gondifelos, Cavalões e Outiz	Travessa do Reguengo		2013-01-28									
Portugal\Braga\Vila Nova de Famalicão\Cavalões	Travessa do Reguengo		2009-01-06				41°25' 13,58" (WGS84)	08°34' 56,38" (WGS84)	162448,43401500000	494671,34398700000	072 m	

Notas: Posição original. Na impossibilidade de entrar em propriedade privada, a coordenada foi tirada na ecopista, na direcção do seu local original (+-10 metros em frente).

Portugal\Braga\Vila Nova de Famalicão\Cavalões	Travessa do Reguengo		2009-01-06	[EPSG:27493] Datum 73 / Modified Portuguese Grid	Quantum\POINT 122		41°25' 16,40" (WGS84)	08°34' 55,67" (WGS84)	162465,19469400000	494758,74748199900	075 m	
--	----------------------	--	------------	---	-------------------	--	-----------------------	-----------------------	--------------------	--------------------	-------	--

Notas: Posição actual.

Portugal\Braga\Vila Nova de Famalicão\Gondifelos	Travessa do Reguengo		2009-01-06				41°25' 16,40" (WGS84)	08°34' 55,67" (WGS84)	162465,19469400000	494758,74748199900	075 m	
--	----------------------	--	------------	--	--	--	-----------------------	-----------------------	--------------------	--------------------	-------	--

Notas: Posição actual.

Materiais		
Tipo material	Cor	Parte descrita
Lítico\Granito		

Protecção	
Protecção	Justificação
Direta\Plano Director Municipal (P.D.M)\1994\Carta\Património (3.11)	Carta do Património: Carta 2.

Tipologias	
Tipologia	Justificação
Património\Geo-Administrativo	

Fichas relacionadas				
Tipo de ficha	Dados da ficha	Inf. específica	Dados inf. específica	Tipo relação
Conjuntos Imóveis	GA-FSC-00005   Marcos da Casa de Bragança   6			
Ficheiros	MCB-N-04   \\Arqserver\InPatrimonium\Documentos\GP\Imóveis\Cavalões - MCB da Repara de II\MCB-N-04.JPG   2391			
Material Cartográfico	Carta Geológica   Carta Geológica de Portugal - 09-A (Póvoa de Varzim)   1:50.000   Direção Geral de Minas e Serviços Geológicos - Serviços Geológicos   Gaveta 3   1965   57			
Material Cartográfico	Carta Militar   Carta Militar de Portugal Série M888 - Folha 083 (Vila Nova de Famalicão)   1:25.000   Instituto Geográfico do Exército   Gaveta 2   1997-12-31   150			
Material Cartográfico	Carta Corográfica   Carta Corográfica de Portugal - 09-A (Póvoa de Varzim)   1:50.000   Instituto Geográfico e Cadastral   Gaveta 3   1959   214			
Material Cartográfico	Levantamento Aerofotogramétrico   Levantamento Aerofotogramétrico - Carta 83-4-1   1:5.000   C.M.V.N.F. - Gabinete de Sistemas de Informação Geográfica (DUH)   Gaveta 1   00-02-2003   235			

#### Ficheiros multimédia: Informação genérica





**Inventário : Imóveis : Materiais**

Nº imóvel	GPC.1934
Designação	Marco da Casa de Bragança de Mourisco
Tipo imóvel	Marco\Casa de Bragança
Imóvel	
Descrição	Casa da Hora (Cima de Pele)

**Informação específica**

Cronologia					
Data inicial	Data final	Época	Data textual	Parte descrita	Justificação
1640-12-01	1800-12-31	Transição\Moderna-Contemporânea	Século XVII - Século XVIII.	Imóvel. [Construção]	Conjetural.

Localizações												
Local administ.	Topónimo	Morada	Data	Geo Datum	Método	Códi SIG	Coord. Geo. X	Coord. Geo. Y	Coord. Plana X	Coord. Plana Y	Coord. Plana Z	Ambiente
Portugal\Braga\Vila Nova de Famalicão\Moagege	Mourisco	Rua da Restauração, n.º 1052.	2009-01-07	-	-	-	41°25'45,55'' (WGS84)	08°24'25,43'' (WGS84)	177103,13603600000	495596,44649200000	170 m	

Notas: Segundo informações o marco encontrava-se atrás da casa, no quintal.

Portugal\Braga\Vila Nova de Famalicão\Joane	-	-	2009-01-07	[EPSG:27493] Datum 73 / Modified Portuguese Grid	Quantum\POINT	134	41°26'3,405'' (WGS84)	08°24'56,91'' (WGS84)	176374,38338900000	496149,51712099900	-	
---	---	---	------------	---	---------------	-----	-----------------------	-----------------------	--------------------	--------------------	---	--

Notas: Em frente da Junta de Freguesia de Joane.

Materiais		
Tipo material	Cor	Parte descrita
Lítico\Granito		

Tipologias	
Tipologia	Justificação
Património\Geo-Administrativo	

Fichas relacionadas				
Tipo de ficha	Dados da ficha	Inf. específica	Dados inf. específica	Tipo relação
Conjuntos Imóveis	GA-FSC-00005   Marcos da Casa de Bragança   6			
Ficheiros	MCB-S-11   \\Arqserver\InPatrimonium\Documentos\GP\Imóveis\Moagege - MCB de Mourisco\MCB-S-11.JPG   2472			
Ficheiros	GA2006E-F01684   \\Arqserver\InPatrimonium\Documentos\GP\Imóveis\Moagege - MCB de Mourisco\GA2006E-F01684.JPG   2473			

**Ficheiros multimédia: Informação genérica**

mcb-s-11.jpg



ga2006e-f01684.jpg

**Inventário : Imóveis : Materiais**

Nº imóvel	GPC.1935
Designação	Marco da Casa de Bragança de Montinho
Tipo imóvel	Marco\Casa de Bragança
Imóvel	
Descrição	

**Informação específica**

Cronologia					
Data inicial	Data final	Época	Data textual	Parte descrita	Justificação
1601-01-01	1640-11-30	Moderna	Século XVII.	Imóvel. [Construção]	Conjetural.

Localizações												
Local administ.	Topónimo	Morada	Data	Geo Datum	Método	Códi SIG	Coord. Geo. X	Coord. Geo. Y	Coord. Plana X	Coord. Plana Y	Coord. Plana Z	Ambiente
Portugal\Braga\Vila Nova de Famalicão\Joane	Montinho	-	2012-12-18	[EPSG:27493] Datum 73 / Modified Portuguese Grid	Quantum\POINT	273	41°26' 27,05"`` (WGS84)	08°24' 37,37"`` (WGS84)	176830,34673799900	496877,33793699900	145 m	

Notas: -

Materiais		
Tipo material	Cor	Parte descrita
Lítico\Granito		

Protecção	
Protecção	Justificação
Direta\Plano Director Municipal (P.D.M)\1994\Carta\Património (3.11)	Carta do Património: Carta 9.

Tipologias	
Tipologia	Justificação
Património\Geo-Administrativo	

Fichas relacionadas				
Tipo de ficha	Dados da ficha	Inf. específica	Dados inf. específica	Tipo relação
Conjuntos Imóveis	GA-FSC-00005   Marcos da Casa de Bragança   6			
Ficheiros	MCB-S-05   \\Arqserver\InPatrimonium\Documentos\GP\Imóveis\Joane - Baixo da Discoteca (Novo)\MCB-S-05.JPG   2493			
Material fotográfico	Digital   Marco da Casa de Bragança de Montinho   Paulo António de Queirós Pereira   GA2009-00082   08-01-2009   11981			
Material fotográfico	Digital   Marco da Casa de Bragança de Montinho   Paulo António de Queirós Pereira   GA2009-00083   08-01-2009   11982			

**Ficheiros multimédia: Informação genérica**

mcb-s-05.jpg



ga2009-00082.jpg



ga2009-00083.jpg

**Inventário : Imóveis : Materiais**

Nº imóvel	GPC.1936
Designação	Marco da Casa de Bragança de Arcela
Tipo imóvel	Marco\Casa de Bragança
Imóvel	
Descrição	

**Informação específica**

Cronologia					
Data inicial	Data final	Época	Data textual	Parte descrita	Justificação
1601-01-01	1640-11-30	Moderna	Século XVII.	Imóvel. [Construção]	Conjetural.

Localizações												
Local administ.	Topónimo	Morada	Data	Geo Datum	Método	Códi SIG	Coord. Geo. X	Coord. Geo. Y	Coord. Plana X	Coord. Plana Y	Coord. Plana Z	Ambiente
Portugal\Braga\Vila Nova de Famalicão\União das freguesias de Vale (São Cosme), Telhado e Portela	Arcela		2013-01-28									
Portugal\Braga\Vila Nova de Famalicão\Joane	Arcela	-	2012-12-18	[EPSG:27493] Datum 73 / Modified Portuguese Grid	Quantum\POINT	275	41°27'33,49`` (WGS84)	08°25'56,33`` (WGS84)	175004,86040500000	498933,96145000000	380 m	

Notas: Localização actual. Está armazenado a um canto das oficinas das pedreiras.

Portugal\Braga\Vila Nova de Famalicão\Portela	Arcela		2012-12-18	-	-	-						
---	--------	--	------------	---	---	---	--	--	--	--	--	--

Materiais		
Tipo material	Cor	Parte descrita
Lítico\Granito		

Tipologias	
Tipologia	Justificação
Património\Geo-Administrativo	

Fichas relacionadas				
Tipo de ficha	Dados da ficha	Inf. específica	Dados inf. específica	Tipo relação
Conjuntos Imóveis	GA-FSC-00005   Marcos da Casa de Bragança   6			
Ficheiros	MCB-N-77   \\Arqserver\InPatrimonium\Documentos\GP\Imóveis\Joane - MCB de Arcela\MCB-N-77.JPG   2392			
Material fotográfico	Digital   Marco da Casa de Bragança de Arcela   Paulo António de Queirós Pereira   GA2009-00072   08-01-2009   11971			
Material fotográfico	Digital   Edifício onde se encontra o Marco da Casa de Bragança de Arcela   Paulo António de Queirós Pereira   GA2009-00073   08-01-2009   11972			

Ficheiros multimédia: Informação genérica

---



mcb-n-77.jpg



ga2009-00072.jpg



ga2009-00073.jpg

**Inventário : Imóveis : Materiais**

Nº Imóvel	GPC.1937
Designação	Marco da Casa de Bragança da Boavista
Tipo imóvel	Marco\Casa de Bragança
Imóvel	
Descrição	Escudo em alto-relevo, virado a OSO.

**Informação específica**

Cronologia					
Data inicial	Data final	Época	Data textual	Parte descrita	Justificação
1601-01-01	1640-11-30	Moderna	Século XVII.	Imóvel. [Construção]	Conjetural.

Localizações												
Local administr.	Topónimo	Morada	Data	Geo Datum	Método	Códi SIG	Coord. Geo. X	Coord. Geo. Y	Coord. Plana X	Coord. Plana Y	Coord. Plana Z	Ambiente
Portugal\Braga\Vila Nova de Famalicão\Joane	Monte Alvar	-	2012-12-18	[EPSG:27493] Datum 73 / Modified Portuguese Grid	Quantum\POINT	269	41°26'25,85'' (WGS84)	08°23'56,27'' (WGS84)	177784,39638200000	496837,46821100000	160 m	

Notas: -

Portugal\Braga\Guimarães\Vermil	Labruge	Casa da Mizinha	2009-01-07	-	-	-	41°26'25,85'' (WGS84)	08°23'56,27'' (WGS84)	177784,39638200000	496837,46821100000	160 m	
---------------------------------	---------	-----------------	------------	---	---	---	-----------------------	-----------------------	--------------------	--------------------	-------	--

Notas: -

Materiais		
Tipo material	Cor	Parte descrita
Lítico\Granito		

Protecção	
Protecção	Justificação
Direta\Plano Director Municipal (P.D.M)\1994\Carta\Património (3.11)	Carta do Património: Carta 9.

Tipologias	
Tipologia	Justificação
Património\Geo-Administrativo	

Fichas relacionadas			
Tipo de ficha	Dados da ficha	Inf. específica	Dados inf. específica
Conjuntos Imóveis	GA-FSC-00005   Marcos da Casa de Bragança   6		

Ficheiros 16-MCB-P-Marco Boavista joane | \\Arqserver\InPatrimonium\Documentos\GP\Imóveis\Joane - MCB da Boavista (Guimarães)\16-MCB-P-Marco B | 2474 |

**Ficheiros multimédia: Informação genérica**

16-mcb-p-marco boavista joane.jpg

**Inventário : Imóveis : Materiais**

Nº imóvel	GPC.1938
Designação	Marco da Casa de Bragança de Vila Boa
Tipo imóvel	Marco\Casa de Bragança
Imóvel	
Descrição	

**Informação específica**

Cronologia					
Data inicial	Data final	Época	Data textual	Parte descrita	Justificação
1601-01-01	1640-11-30	Moderna	Século XVII.	Imóvel. [Construção]	Conjetural.

Localizações												
Local administ.	Topónimo	Morada	Data	Geo Datum	Método	Códi SIG	Coord. Geo. X	Coord. Geo. Y	Coord. Plana X	Coord. Plana Y	Coord. Plana Z	Ambiente
Portugal\Braga\Vila Nova de Famalicão\Joane	Vila Boa	-	2012-12-18	[EPSG:27493] Datum 73 / Modified Portuguese Grid	Quantum\POINT	272	41°26' 25,55'' (WGS84)	08°24' 25,34'' (WGS84)	177109,39854200000	496830,15800699900	140 m	

Notas: -

Materiais		
Tipo material	Cor	Parte descrita
Lítico\Granito		

Tipologias	
Tipologia	Justificação
Património\Geo-Administrativo	

Fichas relacionadas				
Tipo de ficha	Dados da ficha	Inf. específica	Dados inf. específica	Tipo relação
Conjuntos Imóveis	GA-FSC-00005   Marcos da Casa de Bragança   6			

Material fotográfico Digital | Marco da Casa de Bragança de Vila Boa | Paulo António de Queirós Pereira | GA2009-00079 | 08-01-2009 | 11978 |

Material fotográfico Digital | Marco da Casa de Bragança de Vila Boa | Paulo António de Queirós Pereira | GA2009-00080 | 08-01-2009 | 11979 |

Material fotográfico Digital | Marco da Casa de Bragança de Vila Boa | Paulo António de Queirós Pereira | GA2009-00081 | 08-01-2009 | 11980 |

**Ficheiros multimédia: Informação genérica**

ga2009-00079.jpg



ga2009-00081.jpg



ga2009-00080.jpg

**Inventário : Imóveis : Materiais**

Nº imóvel	GPC.1939
Designação	Marco da Casa de Bragança de Monte de Fraizes II
Tipo imóvel	Marco\Casa de Bragança
Imóvel	
Descrição	

**Informação específica**

Cronologia					
Data inicial	Data final	Época	Data textual	Parte descrita	Justificação
1601-01-01	1640-11-30	Moderna	Século XVII.	Imóvel. [Construção]	Conjetural.

Localizações												
Local administ.	Topónimo	Morada	Data	Geo Datum	Método	Códi SIG	Coord. Geo. X	Coord. Geo. Y	Coord. Plana X	Coord. Plana Y	Coord. Plana Z	Ambiente
Portugal\Braga\Vila Nova de Famalicão\Joane	Monte de Fraizes	-	2012-12-18	[EPSG:27493] Datum 73 / Modified Portuguese Grid	Quantum\POINT	262	41°27' 8,061'' (WGS84)	08°25' 13,73'' (WGS84)	175990,70312799900	498145,66090999900	332 m	

Notas: -

Portugal\Braga\Guimarães\Santa Maria (Airão)	Monte de Fraizes	-	2009-01-07	-	-	-	41°27' 8,061'' (WGS84)	08°25' 13,73'' (WGS84)	175990,70312799900	498145,66090999900	332 m	
--	------------------	---	------------	---	---	---	------------------------	------------------------	--------------------	--------------------	-------	--

Notas: -

Materiais		
Tipo material	Cor	Parte descrita
Lítico\Granito		

Tipologias	
Tipologia	Justificação
Património\Geo-Administrativo	

Fichas relacionadas			
Tipo de ficha	Dados da ficha	Inf. específica	Dados inf. específica
Conjuntos Imóveis	GA-FSC-00005   Marcos da Casa de Bragança   6		

Ficheiros 88-MCB-P-Marco Vila Boa joane (1)88 | \\Arqserver\InPatrimonium\Documentos\GP\Imóveis\Joane - MCB do Café Tropical (Abaixo) (Vila Boa)\88- | 2484 |

Ficheiros 89-MCB-P-Marco Vila Boa joane89 | \\Arqserver\InPatrimonium\Documentos\GP\Imóveis\Joane - MCB do Café Tropical (Abaixo) (Vila Boa)\89- | 2485 |

**Ficheiros multimédia: Informação genérica**

88-mcb-p-marco vila boa joane (1)88.jpg



89-mcb-p-marco vila boa joane89.jpg

**Inventário : Imóveis : Materiais**

Nº imóvel	GPC.1948
Designação	Marco da Casa de Bragança de Pardieiros
Tipo imóvel	Marco\Casa de Bragança
Imóvel	
Descrição	

**Informação específica**

Cronologia					
Data inicial	Data final	Época	Data textual	Parte descrita	Justificação
1601-01-01	1640-11-30	Moderna	Século XVII.	Imóvel. [Construção]	Conjetural.

Localizações												
Local administ.	Topónimo	Morada	Data	Geo Datum	Método	Códi SIG	Coord. Geo. X	Coord. Geo. Y	Coord. Plana X	Coord. Plana Y	Coord. Plana Z	Ambiente
Portugal\Braga\Vila Nova de Famalicão\Joane	Pardieiros	-	2012-12-18	[EPSG:27493] Datum 73 / Modified Portuguese Grid	Quantum\POINT	271	41°26' 39,57" (WGS84)	08°24' 17,95" (WGS84)	177282,50309499900	497262,32356500000	155 m	

Notas: -

Portugal\Braga\Guimarães\Santa Maria (Airão)	Pardieiros	-	2009-01-07	-	-	-	41°26' 39,57" (WGS84)	08°24' 17,95" (WGS84)	177282,50309499900	497262,32356500000	155 m	
--	------------	---	------------	---	---	---	-----------------------	-----------------------	--------------------	--------------------	-------	--

Notas: -

Materiais		
Tipo material	Cor	Parte descrita
Lítico\Granito		

Tipologias	
Tipologia	Justificação
Património\Geo-Administrativo	

Fichas relacionadas				
Tipo de ficha	Dados da ficha	Inf. específica	Dados inf. específica	Tipo relação
Conjuntos Imóveis	GA-FSC-00005   Marcos da Casa de Bragança   6			

Ficheiros 11-MCB-P-Maco Montinho 1 joane | \\Arqserver\InPatrimonium\Documentos\GP\Imóveis\Joane - MCB do Montinho\11-MCB-P-Maco Montinho 1 joa | 2476 |

**Ficheiros multimédia: Informação genérica**

11-mcb-p-maco montinho 1 joane.jpg



## Inventário : Imóveis : Materiais

Nº imóvel	GPC.1949
Designação	Marco da Casa de Bragança da Agra de Alvar
Tipo imóvel	Marco\Casa de Bragança
Imóvel	
Descrição	



## Informação específica

Cronologia					
Data inicial	Data final	Época	Data textual	Parte descrita	Justificação
1601-01-01	1640-11-30	Moderna	Século XVII.	Imóvel. [Construção]	Conjetural.

Localizações												
Local administ.	Topónimo	Morada	Data	Geo Datum	Método	Códi SIG	Coord. Geo. X	Coord. Geo. Y	Coord. Plana X	Coord. Plana Y	Coord. Plana Z	Ambiente
Portugal\Braga\Vila Nova de Famalicão\Joane	Agra de Alvar	-	2009-01-07	[EPSG:27493] Datum 73 / Modified Portuguese Grid	Quantum\POINT	270	41°26`36,01`` (WGS84)	08°24`1,526`` (WGS84)	177663,17814999900	497151,67930800000	165 m	

Notas: -

Portugal\Braga\Guimarães\Vermil			2009-01-07	-	-	-						
---------------------------------	--	--	------------	---	---	---	--	--	--	--	--	--

Materiais		
Tipo material	Cor	Parte descrita
Lítico\Granito		

Tipologias	
Tipologia	Justificação
Património\Geo-Administrativo	

Fichas relacionadas			
Tipo de ficha	Dados da ficha	Inf. específica	Dados inf. específica
Conjuntos Imóveis	GA-FSC-00005   Marcos da Casa de Bragança   6		

Material fotográfico Digital | Marco da Casa de Bragança da Agra de Alvar | Paulo António de Queirós Pereira | GA2009-00076 | 08-01-2009 | 11975 |

Material fotográfico Digital | Marco da Casa de Bragança da Agra de Alvar | Paulo António de Queirós Pereira | GA2009-00077 | 08-01-2009 | 11976 |

Material fotográfico Digital | Marco da Casa de Bragança da Agra de Alvar | Paulo António de Queirós Pereira | GA2009-00078 | 08-01-2009 | 11977 |

## Ficheiros multimédia: Informação genérica



ga2009-00076.jpg



ga2009-00077.jpg



ga2009-00078.jpg

**Inventário : Imóveis : Materiais**

Nº imóvel	GPC.1950
Designação	Marco da Casa de Bragança de Fonte de Goda
Tipo imóvel	Marco\Casa de Bragança
Imóvel	
Descrição	

**Informação específica**

Cronologia					
Data inicial	Data final	Época	Data textual	Parte descrita	Justificação
1601-01-01	1640-11-30	Moderna	Século XVII.	Imóvel. [Construção]	Conjetural.

Localizações												
Local administ.	Topónimo	Morada	Data	Geo Datum	Método	Códi SIG	Coord. Geo. X	Coord. Geo. Y	Coord. Plana X	Coord. Plana Y	Coord. Plana Z	Ambiente
Portugal\Braga\Vila Nova de Famalicão\Joane	Fonte de Goda	Rua de Ruivos, 340	2012-12-18	[EPSG:27493] Datum 73 / Modified Portuguese Grid	Quantum\POINT	274	41°26'43,56'' (WGS84)	08°24'56,87'' (WGS84)	176379,79293200000	497388,95235799900	190 m	

Notas: Posição Actual.

Portugal\Braga\Vila Nova de Famalicão\Joane	Fonte de Goda	Rua de Ruivos, 422	2009-01-07	-	-	-	41°26'43,56'' (WGS84)	08°24'56,87'' (WGS84)	176395,55603000000	497454,10474500000	190 m	
---	---------------	--------------------	------------	---	---	---	-----------------------	-----------------------	--------------------	--------------------	-------	--

Notas: Posição Original.

Materiais		
Tipo material	Cor	Parte descrita
Lítico\Granito		

Tipologias	
Tipologia	Justificação
Património\Geo-Administrativo	

Fichas relacionadas				
Tipo de ficha	Dados da ficha	Inf. específica	Dados inf. específica	Tipo relação
Conjuntos Imóveis	GA-FSC-00005   Marcos da Casa de Bragança   6			

Material fotográfico Digital | Marco da Casa de Bragança de Fonte de Goda | Paulo António de Queirós Pereira | GA2009-00074 | 08-01-2009 | 11973 |

Material fotográfico Digital | Marco da Casa de Bragança de Fonte de Goda | Paulo António de Queirós Pereira | GA2009-00075 | 08-01-2009 | 11974 |

**Ficheiros multimédia: Informação genérica**

ga2009-00074.jpg



ga2009-00075.jpg

2014-10-17 17:30:07

Câmara Municipal de Vila Nova de Famalicão

Joao Machado

## Inventário : Imóveis : Materiais

Nº imóvel	GPC.2204C01.01
Designação	Marco da Casa de Bragança da Igreja
Tipo imóvel	Marco\Casa de Bragança
Imóvel	GPC.2204C01 - Solar de Além
Descrição	



### Informação específica

#### Cronologia

Data inicial	Data final	Época	Data textual	Parte descrita	Justificação
1601-01-01	1640-11-30	Moderna	Século XVII.	Imóvel. [Construção]	Conjetural.

#### Localizações

Local administ.	Topónimo	Morada	Data	Geo Datum	Método	Códi SIG	Coord. Geo. X	Coord. Geo. Y	Coord. Plana X	Coord. Plana Y	Coord. Plana Z	Ambiente
Portugal\Braga\Vila Nova de Famalicão\União das freguesias de Lemenhe, Mouquim e Jesufrei			2013-01-28									
Portugal\Braga\Vila Nova de Famalicão\Lemenhe			2012-12-18	[EPSG:27493] Datum 73 / Modified Portuguese Grid	Quantum\POINT 276							

Notas: -

#### Materiais

Tipo material	Cor	Parte descrita
Lítico\Granito		

#### Tipologias

Tipologia	Justificação
Património\Geo-Administrativo	


#### Fichas relacionadas

Tipo de ficha	Dados da ficha	Inf. específica	Dados inf. específica	Tipo relação
---------------	----------------	-----------------	-----------------------	--------------

Conjuntos Imóveis GA-FSC-00005 | Marcos da Casa de Bragança | 6 |

Ficheiros	GP - 000007   \\Arqserver\InPatrimonium\Documentos\GP\Imóveis\Lemenhe - MCB Igreja\GP - 000007.JPG   2505
Ficheiros	000005   \\Arqserver\InPatrimonium\Documentos\GP\Imóveis\Lemenhe - MCB Igreja\000005.JPG   2506
Material fotográfico	Analogico\Diapositivos e Transparências   Maria de Lurdes Azevedo Pereira   DMF.000376   1982-00-00   5153
Projectos	Património Cultural do Concelho: Actualização do Inventário   29
Projectos	Levantamento Cultural 1982-1983   42

### Ficheiros multimédia: Informação genérica



2014-10-17 17:30:41

Câmara Municipal de Vila Nova de Famalicão

Joao Machado

## Inventário : Imóveis : Materiais

Nº imóvel	GPC.2338
Designação	Marco da Casa de Bragança do Outeirinho
Tipo imóvel	Marco\Casa de Bragança
Imóvel	
Descrição	Escudo em baixo-relevo, virado a NNO.



### Informação específica

Cronologia					
Data inicial	Data final	Época	Data textual	Parte descrita	Justificação
1601-01-01	1640-11-30	Moderna	Século XVII.	Imóvel. [Construção]	Conjetural.

Localizações												
Local administ.	Topónimo	Morada	Data	Geo Datum	Método	Códi SIG	Coord. Geo. X	Coord. Geo. Y	Coord. Plana X	Coord. Plana Y	Coord. Plana Z	Ambiente
Portugal\Braga\Vila Nova de Famalicão\Louro	Outeirinho	Travessa de Nossa Senhora da Conceição, n.º 14.	2012-12-13	[EPSG:27493] Datum 73 / Modified Portuguese Grid	Quantum\POINT	257	41°25' 52,06`` (WGS84)	08°32' 55,79`` (WGS84)	165254,00080700000	495844,12586700000	085 m	

Notas: Localização Actual

Portugal\Braga\Vila Nova de Famalicão\Louro	Outeirinho	Rua de Nossa Senhora da Conceição	2009-01-06	-	-	-	41°25' 52,57`` (WGS84)	08°32' 57,30`` (WGS84)	165219,81025099900	495860,19057699900	085 m	
---	------------	-----------------------------------	------------	---	---	---	------------------------	------------------------	--------------------	--------------------	-------	--

Notas: Localização original

Materiais		
Tipo material	Cor	Parte descrita
Lítico\Granito		

Protecção	
Protecção	Justificação
Direta\Plano Director Municipal (P.D.M)\1994\Carta\Património (3.11)	Carta do Património: Carta 5.

Tipologias	
Tipologia	Justificação
Património\Geo-Administrativo	

Fichas relacionadas			
Tipo de ficha	Dados da ficha	Inf. específica	Dados inf. específica
Conjuntos Imóveis	GA-FSC-00005   Marcos da Casa de Bragança   6		
Ficheiros	GA2006E-F00867   \\Arqserver\InPatrimonium\Documentos\GP\Imóveis\Louro - MCB do Outeirinho (Casa de Cavaleões)\GA2006E   2389		



ga2006e-  
f00867.jpg

**Inventário : Imóveis : Materiais**

Nº imóvel	GPC.2339
Designação	Marco da Casa de Bragança do Penedo
Tipo imóvel	Marco\Casa de Bragança
Imóvel	
Descrição	Escudo em baixo-relevo, virado a SSE.

**Informação específica**

Cronologia					
Data inicial	Data final	Época	Data textual	Parte descrita	Justificação
1601-01-01	1640-11-30	Moderna	Século XVII.	Imóvel. [Construção]	Conjetural.

Localizações												
Local administ.	Topónimo	Morada	Data	Geo Datum	Método	Códi SIG	Coord. Geo. X	Coord. Geo. Y	Coord. Plana X	Coord. Plana Y	Coord. Plana Z	Ambiente
Portugal\Braga\Vila Nova de Famalicão\Louro	Penedo	Rua D. Adelaide M. de Sá. Louro.	2012-12-13	[EPSG:27493] Datum 73 / Modified Portuguese Grid	Quantum\POINT	258	41°26' 11,79" (WGS84)	08°32' 38,47" (WGS84)	165659,78913300000	496451,32635100000	100 m	

Notas: -

Materiais		
Tipo material	Cor	Parte descrita
Lítico\Granito		

Protecção	
Protecção	Justificação
Direta\Plano Director Municipal (P.D.M)\1994\Carta\Património (3.11)	Carta do Património: Carta 5.

Tipologias	
Tipologia	Justificação
Património\Geo-Administrativo	

Fichas relacionadas				
Tipo de ficha	Dados da ficha	Inf. específica	Dados inf. específica	Tipo relação
Conjuntos Imóveis	GA-FSC-00005   Marcos da Casa de Bragança   6			

Ficheiros MCB-S-81 | \\Arqserver\InPatrimonium\Documentos\GP\Imóveis\Louro - MCB do Penedo\MCB-S-81.JPG | 2394 |

**Ficheiros multimédia: Informação genérica**

mcb-s-81.jpg

## Inventário : Imóveis : Materiais

Nº imóvel	GPC.2340
Designação	Marco da Casa de Bragança do Padre Júlio A. Passos
Tipo imóvel	Marco\Casa de Bragança
Imóvel	
Descrição	



### Informação específica

Cronologia					
Data inicial	Data final	Época	Data textual	Parte descrita	Justificação
1601-01-01	1640-11-30	Moderna	Século XVII.	Imóvel. [Construção]	Conjetural.

Localizações												
Local administ.	Topónimo	Morada	Data	Geo Datum	Método	Códi SIG	Coord. Geo. X	Coord. Geo. Y	Coord. Plana X	Coord. Plana Y	Coord. Plana Z	Ambiente
Portugal\Braga\Vila Nova de Famalicão\Louro	Armental	Rua Padre Júlio Araújo Passos, n.º 6.	2012-12-13	[EPSG:27493] Datum 73 / Modified Portuguese Grid	Quantum\POINT	259	41°26'6,995" (WGS84)	08°32'21,95" (WGS84)	166042,0134900000	496301,6906040000	100 m	

Notas: Coordenada tirada no portão de entrada da casa em cujo jardim o marco se encontra.

Materiais		
Tipo material	Cor	Parte descrita
Lítico\Granito		

Protecção	
Protecção	Justificação
Direta\Plano Director Municipal (P.D.M)\1994\Carta\Património (3.11)	Carta do Património: Carta 5.

Tipologias	
Tipologia	Justificação
Património\Geo-Administrativo	

Fichas relacionadas				
Tipo de ficha	Dados da ficha	Inf. específica	Dados inf. específica	Tipo relação
Conjuntos Imóveis	GA-FSC-00005   Marcos da Casa de Bragança   6			
Ficheiros	MCB-S-27   \\Arqserver\InPatrimonium\Documentos\GP\Imóveis\Louro - MCB do Padre Julio (Armental)\MCB-S-27.JPG   2395			

### Ficheiros multimédia: Informação genérica



mcb-s-27.jpg



**Inventário : Imóveis : Materiais**

Nº imóvel	GPC.2513C02
Designação	Marco da Casa de Bragança de Louzela
Tipo imóvel	Marco\Casa de Bragança
Imóvel	GPC.2513C - Conjunto de Louzela
Descrição	Escudo em alto-relevo, virado a E.

**Informação específica**

Cronologia					
Data inicial	Data final	Época	Data textual	Parte descrita	Justificação
1601-01-01	1640-11-30	Moderna	Século XVII.	Imóvel. [Construção]	Conjetural.

Localizações												
Local administ.	Topónimo	Morada	Data	Geo Datum	Método	Códi SIG	Coord. Geo. X	Coord. Geo. Y	Coord. Plana X	Coord. Plana Y	Coord. Plana Z	Ambiente
Portugal\Braga\Vila Nova de Famalicão\Mogege	Louzela	-	2009-01-07	[EPSG:27493] Datum 73 / Modified Portuguese Grid	Quantum(POINT	157	41°25' 34,46`` (WGS84)	08°25' 22,62`` (WGS84)	175774,34871699900	495258,12445100000	130 m	

Notas: Local actual.

Portugal\Braga\Vila Nova de Famalicão\Mogege	Louzela	-	2009-01-07	-	-	-	41°25' 33,55`` (WGS84)	08°25' 23,48`` (WGS84)	175754,88228300000	495230,75846300000	130 m	
--	---------	---	------------	---	---	---	---------------------------	---------------------------	--------------------	--------------------	-------	--

Notas: Localização anterior (não original).

Materiais		
Tipo material	Cor	Parte descrita
Lítico\Granito		

Protecção	
Protecção	Justificação
Direta\Plano Director Municipal (P.D.M)\1994\Carta\Património (3.11)	Carta do Património: Carta 9.

Tipologias	
Tipologia	Justificação
Património\Geo-Administrativo	

Fichas relacionadas				
Tipo de ficha	Dados da ficha	Inf. específica	Dados inf. específica	Tipo relação
Conjuntos Imóveis	GA-FSC-00005   Marcos da Casa de Bragança   6			
Ficheiros	GA2006E-F01543   \\Arqserver\InPatrimonium\Documentos\GP\Imóveis\Mogege - MCB de Lousela (Consela)\GA2006E-F01543.JPG   2396			

Monografia **Mogege. : Quem Somos HojeMogege: Junta de Freguesia de Mogege, 2005. 64 p..**

Analítico de Monografias

- Mogege: Património Cultural. **Mogege.** Mogege : Junta de Freguesia de Mogege. 2005. p. 19-21.

---

Ficheiros multimédia: Informação genérica

---



ga2006e-  
f01543.jpg

**Inventário : Imóveis : Materiais**

Nº imóvel	GPC.2518
Designação	Marco da Casa de Bragança de Cima de Pele
Tipo imóvel	Marco\Casa de Bragança
Imóvel	
Descrição	Escudo em alto-relevo, virado a NNO.

**Informação específica**

Cronologia					
Data inicial	Data final	Época	Data textual	Parte descrita	Justificação
1601-01-01	1640-11-30	Moderna	Século XVII.	Imóvel. [Construção]	Conjetural.

Localizações												
Local administ.	Topónimo	Morada	Data	Geo Datum	Método	Códi SIG	Coord. Geo. X	Coord. Geo. Y	Coord. Plana X	Coord. Plana Y	Coord. Plana Z	Ambiente
Portugal\Braga\Vila Nova de Famalicão\Mogege	Cima de Pele	Rua da Restauração, n.º 1221*.	2009-01-07	[EPSG:27493] Datum 73 / Modified Portuguese Grid	Quantum\POINT	256	41°25' 41,42" (WGS84)	08°24' 32,99" (WGS84)	176927,44534199900	495469,80620499900	190 m	

Notas: \* Encontra-se no jardim fronteiro à casa. Segundo informações do actual proprietário, a sua localização original era no muro lateral direito do limite da propriedade.

Materiais		
Tipo material	Cor	Parte descrita
Lítico\Granito		

Tipologias	
Tipologia	Justificação
Património\Geo-Administrativo	

Fichas relacionadas				
Tipo de ficha	Dados da ficha	Inf. específica	Dados inf. específica	Tipo relação
Conjuntos Imóveis	GA-FSC-00005   Marcos da Casa de Bragança   6			
Material fotográfico	Digital   Marco da Casa de Bragança de Cima de Pele   Paulo António de Queirós Pereira   GA2009-00068   07-01-2009   11967			
Material fotográfico	Digital   Marco da Casa de Bragança de Cima de Pele   Paulo António de Queirós Pereira   GA2009-00069   07-01-2009   11968			
Material fotográfico	Digital   Marco da Casa de Bragança de Cima de Pele   Paulo António de Queirós Pereira   GA2009-00070   07-01-2009   11969			
Material fotográfico	Digital   Marco da Casa de Bragança de Cima de Pele   Paulo António de Queirós Pereira   GA2009-00071   07-01-2009   11970			

**Ficheiros multimédia: Informação genérica**

ga2009-00068.jpg



ga2009-00070.jpg



ga2009-00069.jpg



ga2009-00071.jpg

## Inventário : Imóveis : Materiais

Nº imóvel	GPC.2719
Designação	Marco da Casa de Bragança da Casa Sá
Tipo imóvel	Marco\Casa de Bragança
Imóvel	
Descrição	



### Informação específica

Cronologia					
Data inicial	Data final	Época	Data textual	Parte descrita	Justificação
1601-01-01	1640-11-30	Moderna	Século XVII.	Imóvel. [Construção]	Conjetural.

Localizações												
Local administ.	Topónimo	Morada	Data	Geo Datum	Método	Códi SIG	Coord. Geo. X	Coord. Geo. Y	Coord. Plana X	Coord. Plana Y	Coord. Plana Z	Ambiente
Portugal\Braga\Vila Nova de Famalicão\Nine	Trancoselo	N.º 81	2009-02-19	[EPSG:27493] Datum 73 / Modified Portuguese Grid	Quantum\POINT	162	41°27' 36,41'' (WGS84)	08°32' 32,40'' (WGS84)	165810,17599200000	499061,98947099900	088 m	

Notas: -

Materiais		
Tipo material	Cor	Parte descrita
Lítico\Granito		

Tipologias	
Tipologia	Justificação
Património\Geo-Administrativo	

Fichas relacionadas			
Tipo de ficha	Dados da ficha	Inf. específica	Dados inf. específica
Conjuntos Imóveis	GA-FSC-00005   Marcos da Casa de Bragança   6		

Material fotográfico Digital | Marco da Casa de Bragança da Casa Sá | Paulo António de Queirós Pereira | GA2009-00427 | 19-02-2009 | 12360 |

Material fotográfico Digital | Marco da Casa de Bragança da Casa Sá. | Paulo António de Queirós Pereira | GA2009-00428 | 19-02-2009 | 12361 |

### Ficheiros multimédia: Informação genérica



ga2009-00427.jpg



ga2009-00428.jpg

**Inventário : Imóveis : Materiais**

Nº imóvel	GPC.3016
Designação	Marco da Casa de Bragança de Monte Queimado
Tipo imóvel	Marco\Casa de Bragança
Imóvel	
Descrição	Escudo em alto-relevo, virado a S. Divide os concelhos de Vila Nova de Famalicão (Pedome) e Guimarães (Ronfe).

**Informação específica**

Cronologia					
Data inicial	Data final	Época	Data textual	Parte descrita	Justificação
1601-01-01	1640-11-30	Moderna	Século XVII.	Imóvel. [Construção]	Conjetural.

Localizações												
Local administ.	Topónimo	Morada	Data	Geo Datum	Método	Códi SIG	Coord. Geo. X	Coord. Geo. Y	Coord. Plana X	Coord. Plana Y	Coord. Plana Z	Ambiente
Portugal\Braga\Vila Nova de Famalicão\Pedome	Monte Queimado	Rua do Caineu	2012-12-13	[EPSG:27493] Datum 73 / Modified Portuguese Grid	Quantum\POINT	260	41°25' 23,48" (WGS84)	08°23' 1,367" (WGS84)	179053,16224700000	494909,92291600000	140 m	

Notas: -

Portugal\Braga\Guimarães\Ronfe	Monte Queimado	Rua do Caineu	2009-01-07	-	-	-	41°25' 23,48" (WGS84)	08°23' 1,367" (WGS84)	179053,16224700000	494909,92291600000	140 m	
--------------------------------	----------------	---------------	------------	---	---	---	-----------------------	-----------------------	--------------------	--------------------	-------	--

Notas: -

Materiais		
Tipo material	Cor	Parte descrita
Lítico\Granito		

Protecção	
Protecção	Justificação
Direta\Plano Director Municipal (P.D.M)\1994\Carta\Património (3.11)	Carta do Património: Carta 10.

Tipologias	
Tipologia	Justificação
Património\Geo-Administrativo	

Fichas relacionadas				
Tipo de ficha	Dados da ficha	Inf. específica	Dados inf. específica	Tipo relação
Conjuntos Imóveis	GA-FSC-00005   Marcos da Casa de Bragança   6			

Ficheiros 80-MCB-P-Marco Monte Queimado pedome80 | \\Arqserver\InPatrimonium\Documentos\GP\Imóveis\Pedome - MCB do Monte Queimado\80-MCB-P-Marco Monte | 2477 |

**Ficheiros multimédia: Informação genérica**

80-mcb-p-marco monte queimado pedome80.jpg

**Inventário : Imóveis : Materiais**

Nº imóvel	GPC.3543
Designação	Marco da Casa de Bragança da Fervença
Tipo imóvel	Marco\Casa de Bragança
Imóvel	
Descrição	Escudo em baixo-relevo, virado a O.

**Informação específica**

Cronologia					
Data inicial	Data final	Época	Data textual	Parte descrita	Justificação
1601-01-01	1640-11-30	Moderna	Século XVII.	Imóvel. [Construção]	Conjetural.

Localizações												
Local administ.	Topónimo	Morada	Data	Geo Datum	Método	Códi SIG	Coord. Geo. X	Coord. Geo. Y	Coord. Plana X	Coord. Plana Y	Coord. Plana Z	Ambiente
Portugal\Braga\Vila Nova de Famalicão\Ribeirão	Fervença	Avenida da Indústria.	2012-12-18	[EPSG:27493] Datum 73 / Modified Portuguese Grid	Quantum(POINT	268	41°21'0,394'' (WGS84)	08°35'5,520'' (WGS84)	162195,16820900000	486861,04363999900	040 m	

Notas: -

Materiais		
Tipo material	Cor	Parte descrita
Lítico\Granito		

Protecção	
Protecção	Justificação
Direta\Plano Director Municipal (P.D.M)\1994\Carta\Património (3.11)	Carta do Património: Carta 3.

Tipologias	
Tipologia	Justificação
Património\Geo-Administrativo	

Fichas relacionadas				
Tipo de ficha	Dados da ficha	Inf. específica	Dados inf. específica	Tipo relação
Conjuntos Imóveis	GA-FSC-00005   Marcos da Casa de Bragança   6			
Ficheiros	GA2006E-F00086   \\Arqserver\InPatrimonium\Documentos\GP\Imóveis\Ribeirão - MCB Fervença\GA2006E-F00086.JPG   2503			
Material Cartográfico	Carta Militar   Carta Militar de Portugal Série M888 - Folha 097 (Trofa - Santo Tirso)   1:25.000   Instituto Geográfico do Exército   Gaveta 2   1997-12-31   95			
Material Cartográfico	Levantamento Aerofotogramétrico   Levantamento Aerofotogramétrico - Carta 97-2-3   1:5.000   C.M.V.N.F. - Gabinete de Sistemas de Informação Geográfica (DUH)   Gaveta 1   00-02-2003   253			



ga2006e-  
f00086.jpg

**Inventário : Imóveis : Materiais**

Nº imóvel	GPC.3704C04
Designação	Marco da Casa de Bragança da Minhoteira
Tipo imóvel	Marco\Casa de Bragança
Imóvel	GPC.3704C - Conjunto da Minhoteira
Descrição	Escudo em alto-relevo, virado a SE.

**Informação específica**

Cronologia					
Data inicial	Data final	Época	Data textual	Parte descrita	Justificação
1601-01-01	1640-11-30	Moderna	Século XVII.	Imóvel. [Construção]	Conjetural.

Localizações												
Local administ.	Topónimo	Morada	Data	Geo Datum	Método	Códi SIG	Coord. Geo. X	Coord. Geo. Y	Coord. Plana X	Coord. Plana Y	Coord. Plana Z	Ambiente
Portugal\Braga\Vila Nova de Famalicão\União das freguesias de Arnoso (Santa Maria e Santa Eulália) e Sezures	Minhoteira		2013-01-28									
Portugal\Braga\Vila Nova de Famalicão\Santa Eulália (Arnoso)	Minhoteira	Rua dos Serafins	2009-01-06	[EPSG:27493] Datum 73 / Modified Portuguese Grid	Quantum\POINT	196	41°28'16,15`` (WGS84)	08°31'47,89`` (WGS84)	166851,97408300000	500282,12203899900	100 m	

Notas: -

Materiais		
Tipo material	Cor	Parte descrita
Lítico\Granito		

Protecção	
Protecção	Justificação
Direta\Plano Director Municipal (P.D.M)\1994\Carta\Património (3.11)	Carta do Património: Carta 4.

Tipologias	
Tipologia	Justificação
Património\Geo-Administrativo	

Fichas relacionadas				
Tipo de ficha	Dados da ficha	Inf. específica	Dados inf. específica	Tipo relação
Conjuntos Imóveis	GA-FSC-00005   Marcos da Casa de Bragança   6			
Ficheiros	GA2006E-F01383   \\Arqserver\InPatrimonium\Documentos\GP\Imóveis\Sta Eulália (Arnoso) - MCB da Minhoteira\GA2006E-F01   2397			
Projectos	Levantamento Cultural 1982-1983   42			





ga2006e-  
f01383.jpg

2014-10-17 17:37:00

Câmara Municipal de Vila Nova de Famalicão

Joao Machado

## Inventário : Imóveis : Materiais

Nº imóvel	GPC.3824
Designação	Marco da Casa de Bragança da Lage
Tipo imóvel	Marco\Casa de Bragança
Imóvel	
Descrição	Escudo em alto-relevo, virado a NNE.



### Informação específica

Cronologia					
Data inicial	Data final	Época	Data textual	Parte descrita	Justificação
1601-01-01	1640-11-30	Moderna	Século XVII.	Imóvel. [Construção]	Conjetural.

Localizações												
Local administ.	Topónimo	Morada	Data	Geo Datum	Método	Códi SIG	Coord. Geo. X	Coord. Geo. Y	Coord. Plana X	Coord. Plana Y	Coord. Plana Z	Ambiente
Portugal\Braga\Vila Nova de Famalicão\União das freguesias de Arnoso (Santa Maria e Santa Eulália) e Sezures	Outeiros; Lage		2013-01-28									
Portugal\Braga\Vila Nova de Famalicão\Santa Maria (Arnoso)	Outeiros; Lage	Rua do Rio	2009-01-06	[EPSG:27493] Datum 73 / Modified Portuguese Grid	Quantum\POINT	201	41°28'16,88`` (WGS84)	08°30'4,295`` (WGS84)	169255,90161800000	500294,24774800000	129 m	

Notas: -

Materiais		
Tipo material	Cor	Parte descrita
Lítico\Granito		

Protecção	
Protecção	Justificação
Direta\Plano Director Municipal (P.D.M)\1994\Carta\Património (3.11)	Carta do Património: Carta 4.

Tipologias	
Tipologia	Justificação
Património\Geo-Administrativo	

Fichas relacionadas				
Tipo de ficha	Dados da ficha	Inf. específica	Dados inf. específica	Tipo relação
Conjuntos Imóveis	GA-FSC-00005   Marcos da Casa de Bragança   6			
Ficheiros	GA2006E-F01313   \\Arqserver\InPatrimonium\Documentos\GP\Imóveis\Sta Maria (Arnoso) - MCB da Lage\GA2006E-F01313.JPG   2398			



ga2006e-  
f01313.jpg

**Inventário : Imóveis : Materiais**

Nº imóvel	GPC.0105C07
Designação	Marco
Tipo imóvel	Marco
Imóvel	GPC.0105C - Conjunto da Pena (I)
Descrição	Bloco paralelepédico com uma cruz em baixo-relevo numa das faces (Sul).

**Informação específica****Cronologia**

Data inicial	Data final	Época	Data textual	Parte descrita	Justificação
2003-04-05	2003-04-05	Contemporânea	Século XXI		Data em que o marco foi inserido no muro, segundo gravação no cimento.

**Localizações**

Local administ.	Topónimo	Morada	Data	Geo Datum	Método	Códi SIG	Coord. Geo. X	Coord. Geo. Y	Coord. Plana X	Coord. Plana Y	Coord. Plana Z	Ambiente
Portugal\Braga\Vila Nova de Famalicão\União das freguesias de Antas e Abade de Vermoim	Pena		2013-01-28	[EPSG:3857] WGS 84 / Pseudo Mercator	Google Maps	-	8,492456	41,390431				
Portugal\Braga\Vila Nova de Famalicão\Abade de Vermoim	Pena?	Rua da Quelha	2012-04-09	[EPSG:27493] Datum 73 / Modified Portuguese Grid	Quantum\POINT 5							

**Materiais**

Tipo material	Cor	Parte descrita
Lítico\Granito		

**Tipologias**

Tipologia	Justificação
Património\Geo-Administrativo	

**Fichas relacionadas**

Tipo de ficha	Dados da ficha	Inf. específica	Dados inf. específica	Tipo relação
Ficheiros	GPC.0105C07   \\arqserver\InPatrimonium\Documentos\GPC\Material Fotográfico\Marco\GPC.0105C07.JPG   8648			



gpc.0105c07.jpg

2014-10-17 17:11:56

Câmara Municipal de Vila Nova de Famalicão

Joao Machado

## Inventário : Imóveis : Materiais

Nº imóvel	GPC.0228C01
Designação	Marco Religioso
Tipo imóvel	Marco
Imóvel	GPC.0228C - Conjunto da Pena (II)
Descrição	



### Informação específica

#### Localizações

Local administ.	Topónimo	Morada	Data	Geo Datum	Método	Códi SIG	Coord. Geo. X	Coord. Geo. Y	Coord. Plana X	Coord. Plana Y	Coord. Plana Z	Ambiente
Portugal\Braga\Vila Nova de Famalicão\União das freguesias de Antas e Abade de Vermoim	Pena		2013-01-28	[EPSG:3857] WGS 84 / Pseudo Mercator	Google Maps		-8,493470	41,390314				
Portugal\Braga\Vila Nova de Famalicão\Antas	Pena		2012-04-09	[EPSG:27493] Datum 73 / Modified Portuguese Grid	Quantum\POINT 16		41° 23'25.35"N (WGS84)	08° 29'35.96"W (WGS84)			100 m	

#### Materiais

Tipo material	Cor	Parte descrita
Lítico\Granito		

#### Tipologias

Tipologia	Justificação
Património\Geo-Administrativo	

#### Fichas relacionadas

Tipo de ficha	Dados da ficha	Inf. específica	Dados inf. específica	Tipo relação
Ficheiros	GPC.0228C01   \\arqserver\InPatrimonium\Documentos\GPC\Material Fotográfico\Marco\GPC.0228C01.JPG   8649			
Projectos	Levantamento Cultural 1982-1983   42			



gpc.0228c01.jpg

## Inventário : Imóveis : Materiais

Nº imóvel	GPC.1544
Designação	Marco de Ponte das Eiras
Tipo imóvel	Marco
Imóvel	
Descrição	



## Informação específica

### Localizações

Local administ.	Topónimo	Morada	Data	Geo Datum	Método	Códi SIG	Coord. Geo. X	Coord. Geo. Y	Coord. Plana X	Coord. Plana Y	Coord. Plana Z	Ambiente
Portugal\Braga\Vila Nova de Famalicão\Fradelos	Ponte das Eiras		2012-12-19	[EPSG:27493] Datum 73 / Modified Portuguese Grid	Quantum\POINT 279							
Portugal\Porto\Vila do Conde\Parada			2013-02-27	-	-	-						
Portugal\Porto\Vila do Conde\Outeiro Maior			2013-02-27	-	-	-						
Portugal\Braga\Vila Nova de Famalicão\Fradelos			2013-10-08	[EPSG:3857] WGS 84 / Pseudo Mercator	Google Maps		-8,61867	41,37243				

### Materiais

Tipo material	Cor	Parte descrita
Lítico\Granito		

### Protecção

Protecção	Justificação
Direta\Plano Director Municipal (P.D.M)\1994\Carta\Património (3.11)	Carta do Património: Carta 3.

### Tipologias

Tipologia	Justificação
Património\Geo-Administrativo	



**Fichas relacionadas**

Tipo de ficha	Dados da ficha	Inf. específica	Dados inf. específica	Tipo relação
Ficheiros	MCB-N-91   \\Arqserver\InPatrimonium\Documentos\GP\Imóveis\Outros Casos\Fradelos - MCB de Ponte de Eiras\MCB-N-   2482			
Ficheiros	MCB-S-83   \\Arqserver\InPatrimonium\Documentos\GP\Imóveis\Outros Casos\Fradelos - MCB de Ponte de Eiras\MCB-S-   2483			

**Ficheiros multimédia: Informação genérica**

mcb-n-91.jpg



mcb-s-83.jpg

## Inventário : Imóveis : Materiais

Nº imóvel	GPC.1560
Designação	Marco junto à Leira do Maruje
Tipo imóvel	Marco
Imóvel	
Descrição	



## Informação específica

### Localizações

Local administ.	Topónimo	Morada	Data	Geo Datum	Método	Códi SIG	Coord. Geo. X	Coord. Geo. Y	Coord. Plana X	Coord. Plana Y	Coord. Plana Z	Ambiente
Portugal\Braga\Vila Nova de Famalicão\Fradelos	Marco; Leira do Maruje*		2013-02-27	[EPSG:27493] Datum 73 / Modified Portuguese Grid	Quantum\POINT	397						
Portugal\Porto\Vila do Conde\Outeiro Maior			2013-02-27	-	-	-						
Portugal\Braga\Vila Nova de Famalicão\Fradelos			2013-10-08	[EPSG:3857] WGS 84 / Pseudo Mercator	Google Maps		-8,62135	41,37732				

Notas: \* Nas proximidades.

### Materiais

Tipo material	Cor	Parte descrita
Lítico\Granito		

### Protecção

Protecção	Justificação
Direta\Plano Director Municipal (P.D.M)\1994\Carta\Património (3.11)	Carta do Património: Carta 3.

### Tipologias

Tipologia	Justificação
Património\Geo-Administrativo	

**Fichas relacionadas**

Tipo de ficha	Dados da ficha	Inf. específica	Dados inf. específica	Tipo relação
Ficheiros	GA2006E-F00799   \\arqserver\InPatrimonium\Documentos\GPC\Imóveis\Outros Casos\Vila do Conde - Marco de Divisão\GA200   8447			

**Ficheiros multimédia: Informação genérica**

ga2006e-  
f00799.jpg

## Inventário : Imóveis : Materiais

Nº imóvel	GPC.1954C01
Designação	Marco VIII
Tipo imóvel	Marco
Imóvel	GPC.1954C - Conjunto de Marcos
Descrição	



## Informação específica

### Localizações

Local administ.	Topónimo	Morada	Data	Geo Datum	Método	Códi SIG	Coord. Geo. X	Coord. Geo. Y	Coord. Plana X	Coord. Plana Y	Coord. Plana Z	Ambiente
Portugal\Braga\Vila Nova de Famalicão\Joane			2013-01-08	[EPSG:27493] Datum 73 / Modified Portuguese Grid	Quantum\POINT 305							

### Materiais

Tipo material	Cor	Parte descrita
Lítico\Granito		

### Tipologias

Tipologia	Justificação
Património\Geo-Administrativo	

### Fichas relacionadas

Tipo de ficha	Dados da ficha	Inf. específica	Dados inf. específica	Tipo relação
Ficheiros	GPC.1954C01   \\arqserver\InPatrimonium\Documentos\GPC\Material Fotográfico\Marco\GPC.1954C01.JPG   8654			


## Ficheiros multimédia: Informação genérica



gpc.1954c01.jpg

## Inventário : Imóveis : Materiais

Nº imóvel	GPC.1954C02
Designação	Marco IX
Tipo imóvel	Marco
Imóvel	GPC.1954C - Conjunto de Marcos
Descrição	



### Informação específica

#### Localizações

Local administ.	Topónimo	Morada	Data	Geo Datum	Método	Códi SIG	Coord. Geo. X	Coord. Geo. Y	Coord. Plana X	Coord. Plana Y	Coord. Plana Z	Ambiente
Portugal\Braga\Vila Nova de Famalicão\Joane			2013-01-08	[EPSG:27493] Datum 73 / Modified Portuguese Grid	Quantum\POINT	302						

#### Materiais

Tipo material	Cor	Parte descrita
Lítico\Granito		

#### Tipologias

Tipologia	Justificação
Património\Geo-Administrativo	

#### Fichas relacionadas

Tipo de ficha	Dados da ficha	Inf. específica	Dados inf. específica	Tipo relação
Ficheiros	GPC.1954C02   \\arqserver\InPatrimonium\Documentos\GPC\Material Fotográfico\Marco\GPC.1954C02.JPG   8655			

### Ficheiros multimédia: Informação genérica



gpc.1954c02.jpg

## Inventário : Imóveis : Materiais

Nº imóvel	GPC.1954C03
Designação	Marco X
Tipo imóvel	Marco
Imóvel	GPC.1954C - Conjunto de Marcos
Descrição	



### Informação específica

#### Localizações

Local administ.	Topónimo	Morada	Data	Geo Datum	Método	Códi SIG	Coord. Geo. X	Coord. Geo. Y	Coord. Plana X	Coord. Plana Y	Coord. Plana Z	Ambiente
Portugal\Braga\Vila Nova de Famalicão\Joane			2012-04-04	[EPSG:27493] Datum 73 / Modified Portuguese Grid	Quantum\POINT	135						

#### Materiais

Tipo material	Cor	Parte descrita
Lítico\Granito		

#### Tipologias

Tipologia	Justificação
Património\Geo-Administrativo	

#### Fichas relacionadas

Tipo de ficha	Dados da ficha	Inf. específica	Dados inf. específica	Tipo relação
Ficheiros	GPC.1954C03   \\arqserver\InPatrimonium\Documentos\GPC\Material Fotográfico\Marco\GPC.1954C03.JPG   8656			

### Ficheiros multimédia: Informação genérica



gpc.1954c03.jpg

## Inventário : Imóveis : Materiais

Nº imóvel	GPC.1954C04
Designação	Marco XI
Tipo imóvel	Marco
Imóvel	GPC.1954C - Conjunto de Marcos
Descrição	



### Informação específica

#### Localizações

Local administ.	Topónimo	Morada	Data	Geo Datum	Método	Códi SIG	Coord. Geo. X	Coord. Geo. Y	Coord. Plana X	Coord. Plana Y	Coord. Plana Z	Ambiente
Portugal\Braga\Vila Nova de Famalicão\Joane			2013-01-08	[EPSG:27493] Datum 73 / Modified Portuguese Grid	Quantum\POINT	303						

#### Materiais

Tipo material	Cor	Parte descrita
Lítico\Granito		

#### Tipologias

Tipologia	Justificação
Património\Geo-Administrativo	

#### Fichas relacionadas

Tipo de ficha	Dados da ficha	Inf. específica	Dados inf. específica	Tipo relação
Ficheiros	GPC.1954C04   \\arqserver\InPatrimonium\Documentos\GPC\Material Fotográfico\Marco\GPC.1954C04.JPG   8657			

### Ficheiros multimédia: Informação genérica



gpc.1954c04.jpg

## Inventário : Imóveis : Materiais

Nº imóvel	GPC.1954C05
Designação	Marco XII
Tipo imóvel	Marco
Imóvel	GPC.1954C - Conjunto de Marcos
Descrição	



### Informação específica

#### Localizações

Local administ.	Topónimo	Morada	Data	Geo Datum	Método	Códi SIG	Coord. Geo. X	Coord. Geo. Y	Coord. Plana X	Coord. Plana Y	Coord. Plana Z	Ambiente
Portugal\Braga\Vila Nova de Famalicão\Joane			2013-01-08	[EPSG:27493] Datum 73 / Modified Portuguese Grid	Quantum\POINT	304						

#### Materiais

Tipo material	Cor	Parte descrita
Lítico\Granito		

#### Tipologias

Tipologia	Justificação
Património\Geo-Administrativo	

#### Fichas relacionadas

Tipo de ficha	Dados da ficha	Inf. específica	Dados inf. específica	Tipo relação
Ficheiros	GPC.1954C05   \\arqserver\InPatrimonium\Documentos\GPC\Material Fotográfico\Marco\GPC.1954C05.JPG   8658			

### Ficheiros multimédia: Informação genérica



gpc.1954c05.jpg





2014-10-17 17:29:46

Câmara Municipal de Vila Nova de Famalicão

Joao Machado

## Inventário : Imóveis : Materiais

Nº imóvel	GPC.2012
Designação	Marco
Tipo imóvel	Marco
Imóvel	
Descrição	



### Informação específica

#### Localizações

Local administ.	Topónimo	Morada	Data	Geo Datum	Método	Códi SIG	Coord. Geo. X	Coord. Geo. Y	Coord. Plana X	Coord. Plana Y	Coord. Plana Z	Ambiente
Portugal\Braga\Vila Nova de Famalicão\União das freguesias de Avidos e Lagoa			2013-01-28									
Portugal\Braga\Vila Nova de Famalicão\Lagoa			2012-04-09	[EPSG:27493] Datum 73 / Modified Portuguese Grid	Quantum\POINT	139						

#### Materiais

Tipo material	Cor	Parte descrita
Lítico\Granito		

#### Tipologias

Tipologia	Justificação
Património\Geo-Administrativo	

## Inventário : Imóveis : Materiais

Nº imóvel	GPC.3208C01
Designação	Marco I
Tipo imóvel	Marco
Imóvel	GPC.3208C - Conjunto de Marcos
Descrição	



### Informação específica

#### Localizações

Local administ.	Topónimo	Morada	Data	Geo Datum	Método	Códi SIG	Coord. Geo. X	Coord. Geo. Y	Coord. Plana X	Coord. Plana Y	Coord. Plana Z	Ambiente
Portugal\Braga\Vila Nova de Famalicão\Pousada de Saramagos			2012-03-30	[EPSG:27493] Datum 73 / Modified Portuguese Grid	Quantum\POINT	176						
Portugal\Braga\Vila Nova de Famalicão\Pousada de Saramagos		Rua da Costa 12, 4770 Pousada de Saramagos, Portugal	2014-03-19	[EPSG:3857] WGS 84 / Pseudo Mercator	Google Maps		-8,432105	41,430287				

#### Materiais

Tipo material	Cor	Parte descrita
Lítico\Granito		

#### Tipologias

Tipologia	Justificação
Património\Geo-Administrativo	

#### Fichas relacionadas

Tipo de ficha	Dados da ficha	Inf. específica	Dados inf. específica	Tipo relação
Material fotográfico	Analógico\Diapositivos e Transparências   Maria de Lurdes Azevedo Pereira   DMF.000515   1982-00-00   5292			
Projectos	Levantamento Cultural 1982-1983   42			



dmf.000515.jpg

**Inventário : Imóveis : Materiais**

Nº imóvel	GPC.3208C02
Designação	Marco II
Tipo imóvel	Marco
Imóvel	GPC.3208C - Conjunto de Marcos
Descrição	

**Informação específica****Localizações**

Local administ.	Topónimo	Morada	Data	Geo Datum	Método	Códi SIG	Coord. Geo. X	Coord. Geo. Y	Coord. Plana X	Coord. Plana Y	Coord. Plana Z	Ambiente
Portugal\Braga\Vila Nova de Famalicão\Pousada de Saramagos			2012-03-30	[EPSG:27493] Datum 73 / Modified Portuguese Grid	Quantum\POINT	177						
Portugal\Braga\Vila Nova de Famalicão\Pousada de Saramagos	Rua de São João 24, 4770, Portugal		2014-03-19	[EPSG:3857] WGS 84 / Pseudo Mercator	Google Maps		-8,43164	41,428424				

**Materiais**

Tipo material	Cor	Parte descrita
Lítico\Granito		

**Tipologias**

Tipologia	Justificação
Património\Geo-Administrativo	

**Fichas relacionadas**

Tipo de ficha	Dados da ficha	Inf. específica	Dados inf. específica	Tipo relação
Ficheiros	GPC.3208C02   \\arqserver\InPatrimonium\Documentos\GPC\Material Fotográfico\Marco\GPC.3208C02.JPG   8660			

**Ficheiros multimédia: Informação genérica**

gpc.3208c02.jpg

**Inventário : Imóveis : Materiais**

Nº imóvel	GPC.3208C03
Designação	Marco III
Tipo imóvel	Marco
Imóvel	GPC.3208C - Conjunto de Marcos
Descrição	

**Informação específica****Localizações**

Local administ.	Topónimo	Morada	Data	Geo Datum	Método	Códi SIG	Coord. Geo. X	Coord. Geo. Y	Coord. Plana X	Coord. Plana Y	Coord. Plana Z	Ambiente
Portugal\Braga\Vila Nova de Famalicão\Pousada de Saramagos			2012-03-30	[EPSG:27493] Datum 73 / Modified Portuguese Grid	Quantum\POINT	178						
Portugal\Braga\Vila Nova de Famalicão\Pousada de Saramagos		Rua da Cruz 489, 4770, Portugal	2014-03-19	[EPSG:3857] WGS 84 / Pseudo Mercator	Google Maps		-8,43357	41,42282				

**Materiais**

Tipo material	Cor	Parte descrita
Lítico\Granito		

**Tipologias**

Tipologia	Justificação
Património\Geo-Administrativo	

**Fichas relacionadas**

Tipo de ficha	Dados da ficha	Inf. específica	Dados inf. específica	Tipo relação
Ficheiros	GPC.3208C03   \\arqserver\InPatrimonium\Documentos\GPC\Material Fotográfico\Marco\GPC.3208C03.JPG   8661			

**Ficheiros multimédia: Informação genérica**

gpc.3208c03.jpg

**Inventário : Imóveis : Materiais**

Nº imóvel	GPC.3208C04
Designação	Marco IV
Tipo imóvel	Marco
Imóvel	GPC.3208C - Conjunto de Marcos
Descrição	

**Informação específica****Localizações**

Local administ.	Topónimo	Morada	Data	Geo Datum	Método	Códi SIG	Coord. Geo. X	Coord. Geo. Y	Coord. Plana X	Coord. Plana Y	Coord. Plana Z	Ambiente
Portugal\Braga\Vila Nova de Famalicão\Pousada de Saramagos			2012-03-30	[EPSG:27493] Datum 73 / Modified Portuguese Grid	Quantum\POINT	179						
Portugal\Braga\Vila Nova de Famalicão\Pousada de Saramagos	Rua da Ponte Nova 48, 4770, Portugal		2014-03-19	[EPSG:3857] WGS 84 / Pseudo Mercator	Google Maps		-8,435683	41,421027				

**Materiais**

Tipo material	Cor	Parte descrita
Lítico\Granito		

**Tipologias**

Tipologia	Justificação
Património\Geo-Administrativo	

**Fichas relacionadas**

Tipo de ficha	Dados da ficha	Inf. específica	Dados inf. específica	Tipo relação
Ficheiros	GPC.3208C04   \\arqserver\InPatrimonium\Documentos\GPC\Material Fotográfico\Marco\GPC.3208C04.JPG   8662			

**Ficheiros multimédia: Informação genérica**

gpc.3208c04.jpg

## Inventário : Imóveis : Materiais

Nº imóvel	GPC.3208C05
Designação	Marco V
Tipo imóvel	Marco
Imóvel	GPC.3208C - Conjunto de Marcos
Descrição	



### Informação específica

#### Localizações

Local administ.	Topónimo	Morada	Data	Geo Datum	Método	Códi SIG	Coord. Geo. X	Coord. Geo. Y	Coord. Plana X	Coord. Plana Y	Coord. Plana Z	Ambiente
Portugal\Braga\Vila Nova de Famalicão\Pousada de Saramagos			2012-03-30	[EPSG:27493] Datum 73 / Modified Portuguese Grid	Quantum\POINT 180							
Portugal\Braga\Vila Nova de Famalicão\Pousada de Saramagos		Rua do Outeiro 4, 4770 Pousada de Saramagos, Portugal	2014-03-19	[EPSG:3857] WGS 84 / Pseudo Mercator	Google Maps		-8,427536	41,423895				

#### Materiais

Tipo material	Cor	Parte descrita
Lítico\Granito		

#### Tipologias

Tipologia	Justificação
Património\Geo-Administrativo	

#### Fichas relacionadas

Tipo de ficha	Dados da ficha	Inf. específica	Dados inf. específica	Tipo relação
Ficheiros	GPC.3208C05   \\arqserver\InPatrimonium\Documentos\GPC\Material Fotográfico\Marco\GPC.3208C05.JPG   8663			



gpc.3208c05.jpg



**Inventário : Imóveis : Materiais**

Nº imóvel	GPC.3208C06
Designação	Marco VI
Tipo imóvel	Marco
Imóvel	GPC.3208C - Conjunto de Marcos
Descrição	

**Informação específica****Localizações**

Local administ.	Topónimo	Morada	Data	Geo Datum	Método	Códi SIG	Coord. Geo. X	Coord. Geo. Y	Coord. Plana X	Coord. Plana Y	Coord. Plana Z	Ambiente
Portugal\Braga\Vila Nova de Famalicão\Pousada de Saramagos			2012-04-09	[EPSG:27493] Datum 73 / Modified Portuguese Grid	Quantum\POINT	181						
Portugal\Braga\Vila Nova de Famalicão\Pousada de Saramagos		Rua de Pipe 622, 4770 Pousada de Saramagos, Portugal	2014-03-19	[EPSG:3857] WGS 84 / Pseudo Mercator	Google Maps		-8,43048	41,426504				

**Materiais**

Tipo material	Cor	Parte descrita
Lítico\Granito		

**Tipologias**

Tipologia	Justificação
Património\Geo-Administrativo	

**Fichas relacionadas**

Tipo de ficha	Dados da ficha	Inf. específica	Dados inf. específica	Tipo relação
Ficheiros	GPC.3208C06   \\arqserver\InPatrimonium\Documentos\GPC\Material Fotográfico\Marco\GPC.3208C06.JPG   8664			

**Ficheiros multimédia: Informação genérica**

gpc.3208c06.jpg

## Inventário : Imóveis : Materiais

Nº imóvel	GPC.3901C06
Designação	Marco Religioso da Igreja
Tipo imóvel	Marco
Imóvel	GPC.3901C - Mosteiro de Santa Maria de Oliveira
Descrição	



### Informação específica

#### Cronologia

Data inicial	Data final	Época	Data textual	Parte descrita	Justificação
		Idade Média			

#### Localizações

Local administ.	Topónimo	Morada	Data	Geo Datum	Método	Códi SIG	Coord. Geo. X	Coord. Geo. Y	Coord. Plana X	Coord. Plana Y	Coord. Plana Z	Ambiente
Portugal\Braga\Vila Nova de Famalicão\Santa Maria (Oliveira)	Mosteiro		2012-04-05	[EPSG:27493] Datum 73 / Modified Portuguese Grid	Quantum\POINT	203						

#### Materiais

Tipo material	Cor	Parte descrita
Lítico\Granito		

#### Tipologias

Tipologia	Justificação
Património\Geo-Administrativo	

#### Fichas relacionadas

Tipo de ficha	Dados da ficha	Inf. específica	Dados inf. específica	Tipo relação
Ficheiros	GPC.3901C06   \\arqserver\InPatrimonio\Documentos\GPC\Material Fotográfico\Marco\GPC.3901C06.JPG   8653			



gpc.3901c06.jpg

**Inventário : Imóveis : Materiais**

Nº imóvel	GPC.3936
Designação	Marco VII
Tipo imóvel	Marco
Imóvel	
Descrição	

**Informação específica****Localizações**

Local administ.	Topónimo	Morada	Data	Geo Datum	Método	Códi SIG	Coord. Geo. X	Coord. Geo. Y	Coord. Plana X	Coord. Plana Y	Coord. Plana Z	Ambiente
Portugal\Braga\Vila Nova de Famalicão\Santa Maria (Oliveira)			2012-03-30	[EPSG:27493] Datum 73 / Modified Portuguese Grid	Quantum\POINT	209						

**Materiais**

Tipo material	Cor	Parte descrita
Lítico\Granito		

**Tipologias**

Tipologia	Justificação
Património\Geo-Administrativo	

**Fichas relacionadas**

Tipo de ficha	Dados da ficha	Inf. específica	Dados inf. específica	Tipo relação
Ficheiros	GPC.3936   \\larqserver\InPatrimonium\Documentos\GPC\Material Fotográfico\Marco\GPC.3936.JPG   8665			

**Ficheiros multimédia: Informação genérica**

gpc.3936.jpg

2014-10-17 17:38:32

Câmara Municipal de Vila Nova de Famalicão

Joao Machado

## Inventário : Imóveis : Materiais

Nº imóvel	GPC.4026
Designação	Marco da Casa de Bragança de Talho
Tipo imóvel	Marco\Casa de Bragança
Imóvel	
Descrição	



### Informação específica

Cronologia					
Data inicial	Data final	Época	Data textual	Parte descrita	Justificação
1601-01-01	1640-11-30	Moderna	Século XVII.	Imóvel. [Construção]	Conjetural.

Localizações												
Local administ.	Topónimo	Morada	Data	Geo Datum	Método	Códi SIG	Coord. Geo. X	Coord. Geo. Y	Coord. Plana X	Coord. Plana Y	Coord. Plana Z	Ambiente
Portugal\Braga\Vila Nova de Famalicão\União das freguesias de Vale (São Cosme), Telhado e Portela	Talho		2013-01-28									
Portugal\Braga\Vila Nova de Famalicão\São Cosme (Vale)	Talho	-	2009-01-07	[EPSG:27493] Datum 73 / Modified Portuguese Grid	Quantum\POINT	214	41°26'48,56`` (WGS84)	08°28'48,96`` (WGS84)	170992,72231000000	497562,32948499900	150 m	

Notas: -

Materiais		
Tipo material	Cor	Parte descrita
Lítico\Granito		

Protecção	
Protecção	Justificação
Direta\Plano Director Municipal (P.D.M)\1994\Carta\Património (3.11)	Carta do Património: Carta 5.

Tipologias	
Tipologia	Justificação
Património\Geo-Administrativo	

Fichas relacionadas				
Tipo de ficha	Dados da ficha	Inf. específica	Dados inf. específica	Tipo relação
Conjuntos Imóveis	GA-FSC-00005   Marcos da Casa de Bragança   6			
Ficheiros	GA2006E-F01342   \\Arqserver\InPatrimonium\Documentos\GP\Imóveis\S. Cosme (Vale) - MCB do Talho\GA2006E-F01342.JPG   2399			
Projectos	Património Cultural do Concelho: Actualização do Inventário   29			
Projectos	Levantamento Cultural 1982-1983   42			



ga2006e-  
f01342.jpg

**Inventário : Imóveis : Materiais**

Nº imóvel	GPC.4524
Designação	Marco da Casa de Bragança de Termo I
Tipo imóvel	Marco/Casa de Bragança
Imóvel	
Descrição	Encontrava-se num muro que divide um campo do caminho. Está partido na parte superior.

**Informação específica**

Cronologia					
Data inicial	Data final	Época	Data textual	Parte descrita	Justificação
1601-01-01	1640-11-30	Moderna	Século XVII.	Imóvel. [Construção]	Conjetural.

Localizações												
Local administr.	Topónimo	Morada	Data	Geo Datum	Método	Códi SIG	Coord. Geo. X	Coord. Geo. Y	Coord. Plana X	Coord. Plana Y	Coord. Plana Z	Ambiente
Portugal\Braga\Vila Nova de Famalicão\União das freguesias de Arnoso (Santa Maria e Santa Eulália) e Sezures	Covelos		2013-01-28									
Portugal\Braga\Vila Nova de Famalicão\Sezures	-	-	2009-02-17	[EPSG:27493] Datum 73 / Modified Portuguese Grid	Quantum\POINT 230		41°28' 29,39'' (WGS84)	08°28' 30,06'' (WGS84)	171443,92763799900	500671,65943300000	153 m	
Notas: -												
Portugal\Braga\Braga\Oliveira (S. Pedro)	Covelos?	-	2009-02-17	-	-	-	41°28' 29,39'' (WGS84)	08°28' 30,06'' (WGS84)	171443,92763799900	500671,65943300000	153 m	
Notas: -												

Materiais		
Tipo material	Cor	Parte descrita
Lítico\Granito		

Protecção	
Protecção	Justificação
Direta\Plano Director Municipal (P.D.M)\1994\Carta\Património (3.11)	Carta do Património: Carta 4.

Tipologias	
Tipologia	Justificação
Património\Geo-Administrativo	

Fichas relacionadas				
Tipo de ficha	Dados da ficha	Inf. específica	Dados inf. específica	Tipo relação
Conjuntos Imóveis	GA-FSC-00005   Marcos da Casa de Bragança   6			
Ficheiros	MCB-S-19   \\Arqserver\InPatrimonium\Documentos\GP\Imóveis\Sezures - MCB Termo 1\MCB-S-19.JPG   2513			

**Ficheiros multimédia: Informação genérica**

mcb-s-19.jpg

2014-10-17 17:39:16

Câmara Municipal de Vila Nova de Famalicão

Joao Machado

## Inventário : Imóveis : Materiais

Nº imóvel	GPC.4526
Designação	Marco da Casa de Bragança de Termo III
Tipo imóvel	Marco\Casa de Bragança
Imóvel	
Descrição	



### Informação específica

Cronologia					
Data inicial	Data final	Época	Data textual	Parte descrita	Justificação
1640-12-01	1800-12-31	Transição\Moderna-Contemporânea	Século XVII - Século XVIII.	Imóvel. [Construção]	Conjetural.

Localizações												
Local administ.	Topónimo	Morada	Data	Geo Datum	Método	Códi SIG	Coord. Geo. X	Coord. Geo. Y	Coord. Plana X	Coord. Plana Y	Coord. Plana Z	Ambiente
Portugal\Braga\Vila Nova de Famalicão\União das freguesias de Arnoso (Santa Maria e Santa Eulália) e Sezures	Termo		2013-01-28									
Portugal\Braga\Vila Nova de Famalicão\Sezures	Termo	Avenida de Casais	2009-02-17	[EPSG:27493] Datum 73 / Modified Portuguese Grid	Quantum\POINT	231	41°28'25,69`` (WGS84)	08°28'22,97`` (WGS84)	171607,40907600000	500556,91476800000	150 m	

Notas: -

Materiais		
Tipo material	Cor	Parte descrita
Lítico\Granito		

Protecção	
Protecção	Justificação
Direta\Plano Director Municipal (P.D.M)\1994\Carta\Património (3.11)	Carta do Património: Carta 4.

Tipologias	
Tipologia	Justificação
Património\Geo-Administrativo	

Fichas relacionadas				
Tipo de ficha	Dados da ficha	Inf. específica	Dados inf. específica	Tipo relação
Conjuntos Imóveis	GA-FSC-00005   Marcos da Casa de Bragança   6			
Ficheiros	MCB-N-79   \\Arqserver\InPatrimonium\Documentos\GP\Imóveis\Sezures - MCB Termo III\MCB-N-79.JPG   2515			
Material fotográfico	Digital   Marco da Casa de Bragança Termo III.   Paulo António de Queirós Pereira   GA2009-00417   17-02-2009   12350			
Material fotográfico	Digital   Marco da Casa de Bragança Termo III.   Paulo António de Queirós Pereira   GA2009-00418   17-02-2009   12351			



Ficheiros multimédia: Informação genérica

---



mcb-n-79.jpg



ga2009-00417.jpg



ga2009-00418.jpg

**Inventário : Imóveis : Materiais**

Nº imóvel	GPC.4527
Designação	Marco da Casa de Bragança de Termo IV
Tipo imóvel	Marco\Casa de Bragança
Imóvel	
Descrição	

**Informação específica**

Cronologia					
Data inicial	Data final	Época	Data textual	Parte descrita	Justificação
1601-01-01	1640-11-30	Moderna	Século XVII.	Imóvel. [Construção]	Conjetural.

Localizações												
Local administ.	Topónimo	Morada	Data	Geo Datum	Método	Códi SIG	Coord. Geo. X	Coord. Geo. Y	Coord. Plana X	Coord. Plana Y	Coord. Plana Z	Ambiente
Portugal\Braga\Vila Nova de Famalicão\União das freguesias de Arnoso (Santa Maria e Santa Eulália) e Sezures	Termo		2013-01-28									
Portugal\Braga\Vila Nova de Famalicão\Sezures	Termo	-	2009-02-17	[EPSG:27493] Datum 73 / Modified Portuguese Grid	Quantum\POINT	263	41°28`21,88`` (WGS84)	08°28`17,05`` (WGS84)	171744,27049299900	500438,20977600000	160 m	

Notas: -

Materiais		
Tipo material	Cor	Parte descrita
Lítico\Granito		

Protecção	
Protecção	Justificação
Direta\Plano Director Municipal (P.D.M)\1994\Carta\Património (3.11)	Carta do Património: Carta 4.

Tipologias	
Tipologia	Justificação
Património\Geo-Administrativo	

Fichas relacionadas				
Tipo de ficha	Dados da ficha	Inf. específica	Dados inf. específica	Tipo relação
Conjuntos Imóveis	GA-FSC-00005   Marcos da Casa de Bragança   6			
Ficheiros	60-MCB-P-Marco do termo2 a60   \\Arqserver\InPatrimonium\Documentos\GP\Imóveis\Sezures - MCB Termo IV\60-MCB-P-Marco do termo2 a60.   2516			

**Ficheiros multimédia: Informação genérica**

60-mcb-p-marco do termo2 a60.jpg

**Inventário : Imóveis : Materiais**

Nº imóvel	GPC.4529
Designação	Marco da Casa de Bragança do Penedo das Letras
Tipo imóvel	Marco/Casa de Bragança
Imóvel	
Descrição	



**Informação específica**

Cronologia					
Data inicial	Data final	Época	Data textual	Parte descrita	Justificação
1601-01-01	1800-12-31	Transição\Moderna-Contemporânea	Século XVII - Século XVIII.	Imóvel. [Construção]	Conjetural.

Localizações												
Local administ.	Topónimo	Morada	Data	Geo Datum	Método	Códi SIG	Coord. Geo. X	Coord. Geo. Y	Coord. Plana X	Coord. Plana Y	Coord. Plana Z	Ambiente
Portugal\Braga\Vila Nova de Famalicão\União das freguesias de Arnoso (Santa Maria e Santa Eulália) e Sezures	Letra; Cerdeiras; Penedo das Letras		2013-01-28									
Portugal\Braga\Vila Nova de Famalicão\Sezures	Letra; Cerdeiras; Penedo das Letras	-	2012-12-18	[EPSG:27493] Datum 73 / Modified Portuguese Grid	Quantum\POINT	265	41°27'55,17'' (WGS84)	08°27'55,32'' (WGS84)	172245,00428500000	499612,94556999900	400 m	

Notas: -

Materiais		
Tipo material	Cor	Parte descrita
Lítico\Granito		

Tipologias	
Tipologia	Justificação
Património\Geo-Administrativo	

Fichas relacionadas				
Tipo de ficha	Dados da ficha	Inf. específica	Dados inf. específica	Tipo relação
Conjuntos Imóveis	GA-FSC-00005   Marcos da Casa de Bragança   6			

Ficheiros GA2006E-F01316 | \\Arqserver\InPatrimonium\Documentos\GP\Imóveis\Sezures - MCB do Penedo das Letras\GA2006E-F01316.JPG | 2401 |

**Ficheiros multimédia: Informação genérica**



ga2006e-f01316.jpg

**Inventário : Imóveis : Materiais**

Nº imóvel	GPC.4534
Designação	Marco da Casa de Bragança de Pereiro
Tipo imóvel	Marco\Casa de Bragança
Imóvel	
Descrição	

**Informação específica**

Cronologia					
Data inicial	Data final	Época	Data textual	Parte descrita	Justificação
1601-01-01	1640-11-30	Moderna	Século XVII.	Imóvel. [Construção]	Conjetural.

Localizações												
Local administ.	Topónimo	Morada	Data	Geo Datum	Método	Códi SIG	Coord. Geo. X	Coord. Geo. Y	Coord. Plana X	Coord. Plana Y	Coord. Plana Z	Ambiente
Portugal\Braga\Vila Nova de Famalicão\União das freguesias de Arnoso (Santa Maria e Santa Eulália) e Sezures	Pereiro; Várzea		2013-01-28									
Portugal\Braga\Vila Nova de Famalicão\Sezures	Pereiro; Várzea	-	2012-12-18	[EPSG:27493] Datum 73 / Modified Portuguese Grid	Quantum\POINT	264	41°28'16,59" (WGS84)	08°28'8,839" (WGS84)	171934,48687399900	500274,94062800000	220 m	

Notas: -

Materiais		
Tipo material	Cor	Parte descrita
Lítico\Granito		

Protecção	
Protecção	Justificação
Direta\Plano Director Municipal (P.D.M)\1994\Carta\Património (3.11)	Carta do Património: Carta 4.

Tipologias	
Tipologia	Justificação
Património\Geo-Administrativo	

Fichas relacionadas				
Tipo de ficha	Dados da ficha	Inf. específica	Dados inf. específica	Tipo relação
Conjuntos Imóveis	GA-FSC-00005   Marcos da Casa de Bragança   6			
Ficheiros	MCB-S-50   \\Arqserver\InPatrimonium\Documentos\GP\Imóveis\Sezures - MCB Pereiro\MCB-S-50.JPG   2511			
Ficheiros	24-MCB-P-Marco da Varzea   \\Arqserver\InPatrimonium\Documentos\GP\Imóveis\Sezures - MCB Pereiro\24-MCB-P-Marco da Varzea.jpg   2512			



mcb-s-50.jpg



24-mcb-p-marco da varzea.jpg



2014-10-20 16:09:51

Câmara Municipal de Vila Nova de Famalicão

Joao Machado

## Inventário : Imóveis

Nº imóvel	GPC.0415C01
Designação	Edifício da EDP
Tipo imóvel	Edifício\Industrial
Imóvel	GPC.0415C - Conjunto EDP
Descrição	



## Informação específica

### Localizações

Local administ.	Topónimo	Morada	Data	Geo Datum	Método	Códi SIG	Coord. Geo. X	Coord. Geo. Y	Coord. Plana X	Coord. Plana Y	Coord. Plana Z	Ambiente
Portugal\Braga\Vila Nova de Famalicão	Bairro		2012-06-18	[EPSG:27493] Datum 73 / Modified Portuguese Grid	Quantum\MULTIPOLYGON	56						
Portugal\Braga\Vila Nova de Famalicão	Bairro		2013-08-26	[EPSG:3857] WGS 84 / Pseudo Mercator	Google Maps		-8,43504	41,36376				

### Tipologias

Tipologia	Justificação
Património\Industrial	

## Inventário : Imóveis

Nº imóvel	GPC.0415C02
Designação	Ponte da EDP
Tipo imóvel	Ponte
Imóvel	GPC.0415C - Conjunto EDP
Descrição	



## Informação específica

### Linha de água

Linha de água	Descrição
Rio\Ave	Assegura a travessia deste rio.

### Localizações

Local administ.	Topónimo	Morada	Data	Geo Datum	Método	Códi SIG	Coord. Geo. X	Coord. Geo. Y	Coord. Plana X	Coord. Plana Y	Coord. Plana Z	Ambiente
Portugal\Braga\Vila Nova de Famalicão\Bairro			2012-06-18	[EPSG:27493] Datum 73 / Modified Portuguese Grid	Quantum\POLYGON	57						
Portugal\Porto\Santo Tirso\Rebordões			2013-01-24	-	-	-						
Portugal\Braga\Vila Nova de Famalicão\Bairro			2013-08-23	[EPSG:3857] WGS 84 / Pseudo Mercator	Google Maps		-	8,434300	41,363526			

### Tipologias

Tipologia	Justificação
Património\Industrial	

### Fichas relacionadas

Tipo de ficha	Dados da ficha	Inf. específica	Dados inf. específica	Tipo relação
Ficheiros	GPC.0415C02   \\arqserver\InPatrimonium\Documentos\GPC\Material Fotográfico\Ponte\GPC.0415C02.JPG   8621			

## Ficheiros multimédia: Informação genérica



gpc.0415c02.jpg

**Inventário : Imóveis**

Nº imóvel	GPC.0426C01
Designação	Edifício Industrial "Têxtil Eléctrica"
Tipo imóvel	Edifício\Industrial
Imóvel	GPC.0426C - Têxtil Eléctrica
Descrição	Fundada em 1905 por uma sociedade de que fazia parte, entre outras, a Fábrica Têxtil de Riba de Ave Sampaio, Ferreira & C <sup>a</sup> ., a Empresa Têxtil Eléctrica constituiu um marco insubstituível da História e Património da região e um testemunho incontornável do engenho e capacidade empreendedora das suas gentes. Foi a primeira empresa a utilizar a energia eléctrica para a produção de tecidos, nomeadamente cobertores, cotins grossos para aproveitamento de desperdícios de algodão e riscados, muito usuais à época. Para isso construiu-se uma mini-hídrica que, a partir de uma barragem instalada no rio Ave e com um gerador de 500 volts, fornecia a fábrica. A empresa herdou o nome precisamente por esta sua característica inovadora à época. Chegou ainda a produzir electricidade para casa dos proprietários, uma experiência pioneira, já que o fornecimento de energia eléctrica pública no concelho de Vila Nova de Famalicão, só viria a acontecer em 1909.

**Informação específica**

Cronologia					
Data inicial	Data final	Época	Data textual	Parte descrita	Justificação
1905-00-00	1905-00-00	Contemporânea	Século XX	Imóvel. [Construção]	

Localizações												
Local administ.	Topónimo	Morada	Data	Geo Datum	Método	Códi SIG	Coord. Geo. X	Coord. Geo. Y	Coord. Plana X	Coord. Plana Y	Coord. Plana Z	Ambiente
Portugal\Braga\Vila Nova de Famalicão\Bairro			2012-06-18	[EPSG:27493] Datum 73 / Modified Portuguese Grid	Quantum\MULTIPOLYGON	67	41° 21'51.26"N	08° 25'47.21"W				
Portugal\Braga\Vila Nova de Famalicão\Bairro			2013-08-26	[EPSG:3857] WGS 84 / Pseudo Mercator	Google Maps		-8,42848	41,36489				

Tipologias	
Tipologia	Justificação
Património\Industrial	

Fichas relacionadas				
Tipo de ficha	Dados da ficha	Inf. específica	Dados inf. específica	Tipo relação
Ficheiros	GPC.0426C01   \\arqserver\InPatrimonium\Documentos\GPC\Material Fotográfico\Fábrica\GPC.0426C01.jpg   8741			

**Ficheiros multimédia: Informação genérica**

gpc.0426c01.jpg



**Inventário : Imóveis**

Nº imóvel	GPC.0426C02
Designação	Mini-Hídrica Têxtil Eléctrica
Tipo imóvel	Mini-Hídrica
Imóvel	GPC.0426C - Têxtil Eléctrica

Descrição	Edificada para fornecer energia eléctrica à Empresa Têxtil Eléctrica, é caracterizada por ser uma central de fio-de-água equipada com duas turbinas Kaplan, abastecida pelo rio Ave e pertencendo atualmente à EDP Produção. Iniciou a sua produção em 1908 com 0,25 MW de potência instalada. Com a modernização global das instalações realizadas em 2002 pela EDP, nomeadamente em todo o equipamento, melhoraram-se substancialmente todos os indicadores que concernem à sua gestão e exploração. A potência total instalada é de 0,90 MW e apresenta uma produtividade média anual de 3,8 GWh. Mantém ainda algum equipamento de época, constituindo um local com grande interesse da arqueologia industrial.
-----------	---

**Informação específica****Cronologia**

Data inicial	Data final	Época	Data textual	Parte descrita	Justificação
1905-00-00	1905-00-00	Contemporânea	Século XX	Imóvel. [Construção]	

**Linha de água**

Linha de água	Descrição
Rio\Ave	

**Localizações**

Local administ.	Topónimo	Morada	Data	Geo Datum	Método	Códi SIG	Coord. Geo. X	Coord. Geo. Y	Coord. Plana X	Coord. Plana Y	Coord. Plana Z	Ambiente
Portugal\Braga\Vila Nova de Famalicão\Bairro			2012-06-18	[EPSG:27493] Datum 73 / Modified Portuguese Grid	Quantum\MULTIPOLYGON	68	41° 21'49.47"N	08° 25'46.69"W				
Portugal\Braga\Vila Nova de Famalicão\Bairro			2013-08-26	[EPSG:3857] WGS 84 / Pseudo Mercator	Google Maps		-8,428863	41,364351				

**Tipologias**

Tipologia	Justificação
Património\Industrial	

**Fichas relacionadas**

Tipo de ficha	Dados da ficha	Inf. específica	Dados inf. específica	Tipo relação
Ficheiros	GPC.0426C02   \\arqserver\InPatrimonium\Documentos\GPC\Material\Fotográfico\Mini-Hídrica\GPC.0426C02.JPG   9326			

Periódico

**Agenda Cultural de Vila Nova de Famalicão - Junho '10. Vila Nova de Famalicão: Câmara Municipal de Vila Nova de Famalicão. [2010-06-00]. Mensal.**

Analítico de Periódicos

PEREIRA, Nelson Bruno Lima - Património: Mini-hídrica da Empresa Têxtil Eléctrica, em Bairro.. **Agenda Cultural de Vila Nova de Famalicão - Junho '10.** Vila Nova de Famalicão : Câmara Municipal de Vila Nova de Famalicão. 2010-06-00. p. 40-41.

Ficheiros multimédia: Informação genérica

---



gpc.0426c02.jpg

## Inventário : Imóveis

Nº imóvel	GPC.0427
Designação	Mini-Hídrica Amieiro Galego
Tipo imóvel	Mini-Hídrica
Imóvel	
Descrição	A central de Amieiro Galego, de Sampaio, Ferreira & Cª., instalada no rio Ave, antes de 1928, com uma potência máxima de 980 kW. Tinha uma central térmica de reserva em Riba de Ave.



### Informação específica

Linha de água	
Linha de água	Descrição

Rio\Ave

Localizações												
Local administ.	Topónimo	Morada	Data	Geo Datum	Método	Códi SIG	Coord. Geo. X	Coord. Geo. Y	Coord. Plana X	Coord. Plana Y	Coord. Plana Z	Ambiente
Portugal\Braga\Vila Nova de Famalicão\Bairro			2012-06-18	[EPSG:27493] Datum 73 / Modified Portuguese Grid	Quantum\POLYGON	69	41° 22'24.81"N	08° 24'51.10"W				
Portugal\Braga\Vila Nova de Famalicão\Bairro			2013-08-26	[EPSG:3857] WGS 84 / Pseudo Mercator	Google Maps		-8,41420	41,37359				

Tipologias	
Tipologia	Justificação

Património\Industrial

Fichas relacionadas				
Tipo de ficha	Dados da ficha	Inf. específica	Dados inf. específica	Tipo relação

Material fotográfico Analógico\Diapositivos e Transparências | Maria de Lurdes Azevedo Pereira | DMF.000111 | 1982-00-00 | 4844 |

Material fotográfico Analógico\Diapositivos e Transparências | Maria de Lurdes Azevedo Pereira | DMF.000113 | 1982-00-00 | 4846 |

### Ficheiros multimédia: Informação genérica



dmf.000111.jpg



dmf.000113.jpg

**Inventário : Imóveis**

Nº imóvel	GPC.0825
Designação	A Boa Reguladora
Tipo imóvel	Edifício\Industrial
Imóvel	

Descrição	Foi, em tempos, a principal fábrica de relógios da Península Ibérica, constituindo, deste modo, um dos mais importantes exemplares do património industrial existentes no concelho de Vila Nova de Famalicão. Fundada no Porto em 14 de Abril de 1892, "A Boa Reguladora", como então se designou, conseguiu grande aceitação dos seus produtos nos mercados nacionais e internacionais. Em 1894 aparecem no mercado os primeiros relógios saídos das suas oficinas manuais. A empresa foi mais tarde transferida para Vila Nova de Famalicão, onde nos finais de 1896, iniciou definitivamente e em maior escala a sua laboração. Em 1907 esta empresa torna-se concessionária do fornecimento de iluminação eléctrica, pública e particular no concelho. Em 1924 alargou consideravelmente as suas instalações, com a construção junto ao primitivo edifício, de um outro, que já evidenciava uma arquitectura cuidada. Em 2007, três ex-trabalhadores, adquiriram a patente "Boa Reguladora", criando a empresa "Regularfama", instalada na antiga fábrica, com o objetivo de restaurar e prestar assistência técnica aos antigos modelos e fabricar outros modelos com a tecnologia mais recente.
-----------	---

**Informação específica****Cronologia**

Data inicial	Data final	Época	Data textual	Parte descrita	Justificação
1896-00-00	1896-00-00	Contemporânea	Século XIX	Imóvel. [Construção]	
1924-00-00	1924-00-00	Contemporânea	Século XX	Imóvel. [Intervenção/Ampliação]	

**Localizações**

Local administ.	Topónimo	Morada	Data	Geo Datum	Método	Códi SIG	Coord. Geo. X	Coord. Geo. Y	Coord. Plana X	Coord. Plana Y	Coord. Plana Z	Ambiente
Portugal\Braga\Vila Nova de Famalicão\União das freguesias de Vila Nova de Famalicão e Calendário			2013-01-28	[EPSG:3857] WGS 84 / Pseudo Mercator	Google Maps		-8,52977	41,40658				
Portugal\Braga\Vila Nova de Famalicão\Calendário			2012-09-04	[EPSG:27493] Datum 73 / Modified Portuguese Grid	Quantum\MULTIPOLYGON	138	41° 24'23.70"N	08° 31'46.72"W				

**Tipologias**

Tipologia	Justificação
Património\Industrial	

**Fichas relacionadas**

Tipo de ficha	Dados da ficha	Inf. específica	Dados inf. específica	Tipo relação
Audiovisual	Vídeo\Documentário   Famalicão   Tobis Portuguesa/Laboratório do Arquivo Nacional das Imagens em Movimento   1955/2010   DAV.000003   234			
Audiovisual	Vídeo\Documentário   Famalicão   MAOM   1940   DAV.000004   235			
Electrónico	Fábrica de Relógios A Boa Reguladora   Sacavém   2013-02-26   Instituto da Habitação e da Reabilitação Urbana (IHRU)   51			
Todas Entidades	Vasco César de Carvalho   1888   1961   486			

Ficheiros GPC.0825 | \\arqserver\InPatrimonium\Documentos\GPC\Material  
Fotográfico\Fábrica\GPC.0825.jpg | 8742 |

---

Periódico **Agenda Cultural de Vila Nova de Famalicão - Maio  
´09. Vila Nova de Famalicão: Câmara Municipal de  
Vila Nova de Famalicão. [2009-05-00]. Mensal.**

Analítico de  
Periódicos

PEREIRA, Nelson Bruno Lima - Património: Fábrica  
Nacional de Relógios "A Boa Reguladora".. **Agenda  
Cultural de Vila Nova de Famalicão -  
Maio ´09**. Vila Nova de Famalicão : Câmara  
Municipal de Vila Nova de Famalicão. 2009-05-00. p. 31-  
32.

---

Projectos Agenda Cultural de Vila Nova de Famalicão: Património | 43 |

---

#### Ficheiros multimédia: Informação genérica

---



gpc.0825.jpg

## Inventário : Imóveis

Nº imóvel	GPC.0832
Designação	Lanifícios do Outeiro
Tipo imóvel	Edifício\Industrial
Imóvel	
Descrição	



## Informação específica

### Localizações

Local administ.	Topónimo	Morada	Data	Geo Datum	Método	Códi SIG	Coord. Geo. X	Coord. Geo. Y	Coord. Plana X	Coord. Plana Y	Coord. Plana Z	Ambiente
Portugal\Braga\Vila Nova de Famalicão\União das freguesias de Vila Nova de Famalicão e Calendário	Outeiro		2013-01-28	[EPSG:3857] WGS 84 / Pseudo Mercator	Google Maps	-	8,532981	41,400946				
Portugal\Braga\Vila Nova de Famalicão\Calendário	Outeiro		2012-09-04	[EPSG:27493] Datum 73 / Modified Portuguese Grid	Quantum\MULTIPOLYGON	144	41° 24'2.55"N	08° 32'1.61"W				

### Tipologias

Tipologia	Justificação
Património\Industrial	

### Fichas relacionadas

Tipo de ficha	Dados da ficha	Inf. específica	Dados inf. específica	Tipo relação
Ficheiros	GPC.0832   \\arqserver\InPatrimonium\Documentos\GPC\Material Fotográfico\Fábrica\GPC.0832.JPG   8743			

Monografia

**Equipamentos Culturais. A prioridade de uma geração. Vila Nova de Famalicão: Câmara Municipal de Vila Nova de Famalicão; Museu Bernardino Machado, 2001. 75 p.. ISBN 972-9152-85-3**

Analtico de Monografias

- Museu da Indústria Têxtil. **Equipamentos Culturais. A prioridade de uma geração.** Vila Nova de Famalicão : Câmara Municipal de Vila Nova de Famalicão; Museu Bernardino Machado. 2001. p. 58-59.

## Ficheiros multimédia: Informação genérica



gpc.0832.jpg

## Inventário : Imóveis

Nº imóvel	GPC.1314C01
Designação	Fábrica de Fiação e Tecidos de Delães
Tipo imóvel	Edifício\Industrial
Imóvel	GPC.1314C - Conjunto da Fábrica de Fiação e Tecidos de Delães
Descrição	



## Informação específica

### Localizações

Local administ.	Topónimo	Morada	Data	Geo Datum	Método	Códi SIG	Coord. Geo. X	Coord. Geo. Y	Coord. Plana X	Coord. Plana Y	Coord. Plana Z	Ambiente
Portugal\Braga\Vila Nova de Famalicão\Delães			2012-12-05	[EPSG:27493] Datum 73 / Modified Portuguese Grid	Quantum\MULTIPOLYGON	481						
Portugal\Braga\Vila Nova de Famalicão\Delães			2013-09-16	[EPSG:3857] WGS 84 / Pseudo Mercator	Google Maps		-8,41237	41,38238				

### Protecção

Protecção	Justificação
Direta\Plano Director Municipal (P.D.M)\1994\Carta\Património (3.11)	Carta do Património: Carta 10.

### Tipologias

Tipologia	Justificação
Património\Industrial	

### Fichas relacionadas

Tipo de ficha	Dados da ficha	Inf. específica	Dados inf. específica	Tipo relação
Ficheiros	GPC.1314C01   \\arqserver\InPatrimonium\Documentos\GPC\Material Fotográfico\Fábrica\GPC.1314C01.JPG   8744			

## Ficheiros multimédia: Informação genérica



gpc.1314c01.jpg

**Inventário : Imóveis**

Nº imóvel	GPC.1314C02
Designação	Turbina Industrial
Tipo imóvel	Mini-Hídrica
Imóvel	GPC.1314C - Conjunto da Fábrica de Fiação e Tecidos de Delães
Descrição	

**Informação específica****Linha de água**

Linha de água	Descrição
Rio\Ave	

**Localizações**

Local administ.	Topónimo	Morada	Data	Geo Datum	Método	Códi SIG	Coord. Geo. X	Coord. Geo. Y	Coord. Plana X	Coord. Plana Y	Coord. Plana Z	Ambiente
Portugal\Braga\Vila Nova de Famalicão\Delães	Cova da Raposa		2012-12-05	[EPSG:27493] Datum 73 / Modified Portuguese Grid	Quantum\POLYGON	479						
Portugal\Braga\Vila Nova de Famalicão\Delães			2013-09-16	[EPSG:3857] WGS 84 / Pseudo Mercator	Google Maps		-8,40537	41,38194				

**Tipologias**

Tipologia	Justificação
Património\Industrial	

**Fichas relacionadas**

Tipo de ficha	Dados da ficha	Inf. específica	Dados inf. específica	Tipo relação
Ficheiros	GPC.1314C02   \\arqserver\InPatrimonium\Documentos\GPC\Material Fotográfico\Mini-Hídrica\GPC.1314C02.JPG   17797			

**Ficheiros multimédia: Informação genérica**

gpc.1314c02.jpg



2014-10-20 16:13:09

Câmara Municipal de Vila Nova de Famalicão

Joao Machado

## Inventário : Imóveis

Nº imóvel	GPC.1327
Designação	Sedas Ibis
Tipo imóvel	Edifício\Industrial
Imóvel	
Descrição	



## Informação específica

### Localizações

Local administ.	Topónimo	Morada	Data	Geo Datum	Método	Códi SIG	Coord. Geo. X	Coord. Geo. Y	Coord. Plana X	Coord. Plana Y	Coord. Plana Z	Ambiente
Portugal\Braga\Vila Nova de Famalicão\Delães			2013-01-08	[EPSG:27493] Datum 73 / Modified Portuguese Grid	Quantum\MULTIPOLYGON	629						
Portugal\Braga\Vila Nova de Famalicão\Delães			2013-09-16	[EPSG:3857] WGS 84 / Pseudo Mercator	Google Maps		-8,41445	41,38198				

### Tipologias

Tipologia	Justificação
Património\Industrial	

### Fichas relacionadas

Tipo de ficha	Dados da ficha	Inf. específica	Dados inf. específica	Tipo relação
Ficheiros	GPC.1327   \\arqserver\InPatrimonium\Documentos\GPC\Material Fotográfico\Fábrica\GPC.1327.JPG   8745			

## Ficheiros multimédia: Informação genérica



**Inventário : Imóveis**

Nº imóvel	GPC.1735C05
Designação	Fábrica de Papel e Cartão de J.A.P.
Tipo imóvel	Edifício\Industrial
Imóvel	GPC.1735C - Conjunto de Penices
Descrição	Edificada no ano de 1924, por um proprietário da Casa da Azenha do Trigo, através da adaptação de um engenho de uma antiga serração de madeiras, esta fábrica tinha como objetivo a transformação de papel velho e restos de tecidos, em papel novo, sacos lisos e impressos, aproveitando para isso, a força hidráulica fornecida pelo rio Este. O edifício primitivo era constituído por dois pisos, designados de piso húmido ou Casa dos Cilindros (fabrico do papel) e piso seco ou Casa do Espande (secagem do papel). Foi totalmente destruída por um incêndio no final da década de 40 do século XX. Com as obras de reconstrução, a fábrica sofreu alterações não só na sua arquitectura como na disposição das máquinas e no tipo de produto fabricado. O piso seco não foi reconstruído, passando a secagem do papel a ser feita nos campos agrícolas. Encerrou a produção em Janeiro de 2001.

**Informação específica****Cronologia**

Data inicial	Data final	Época	Data textual	Parte descrita	Justificação
1920-01-01	1929-12-31	Contemporânea	Século XX: Década 20.	Fábrica	Início da laboração da Fábrica de Papel, através da adaptação de uma antiga serração de madeiras.
1933-00-00	1935-00-00	Contemporânea	Século XX.	Fábrica	Por falecimento do Padre Baltazar João Furtado, em 19 de Fevereiro de 1933, a fábrica foi herdada pela sua irmã, Maria Martins da Silva, passando a ser gerida pelo marido desta, Gabriel Azevedo Pereira.
1935-00-00	1935-00-00	Contemporânea	Século XX.	Fábrica	A Fábrica passa a ser gerida por José Azevedo Pereira, filho de Gabriel Azevedo Pereira e Maria Martins da Silva.
1940-01-01	1949-12-31	Contemporânea	Século XX: Década 40.	Fábrica	José Azevedo Pereira aluga a fábrica a Zeferino Bernardes Pereira, morador na vila de Famalicão, por razões familiares.
1947-00-00	1948-00-00	Contemporânea	Século XX.	Fábrica	Incêndio que destruiu completamente o piso superior da fábrica, construído em madeira e que era dedicado à secagem do papel.
1950-01-01	1959-12-31	Contemporânea	Século XX: Década 50.	Fábrica	Reconstrução da fábrica e reconfiguração dos processos de produção, devido ao incêndio que sofreu no final da década de 40. O piso ao nível do rés-do-chão manteve-se igual, assim como a fachada. O piso superior, que ardeu, destinado à secagem do papel não voltou a ser reconstruído. Alterou-se a fisionomia do edifício, com a construção do anexo lateral e posterior ao piso térreo. Na fachada foi colocada ainda uma placa com letras cimentadas em alto-relevo, onde se pode ler "Fábrica de Papel e Cartão de J.A.P."
1961-01-01	1970-12-31	Contemporânea	Século XX: Década 60.	Fábrica	A Fábrica passa a fabricar exclusivamente cartão, por não possuir um local adequado que permitisse a secagem do papel.
2001-01-01	2001-01-01	Contemporânea	Século XXI.	Fábrica	Encerramento da Fábrica. No entanto, durante 2/3 anos ainda se manteve ativa, recebendo visitas de escolas.
2001-00-00	2011-00-00	Contemporânea		Imóvel. [Utilização/Abandono]	

**Linha de água**

Linha de água	Descrição
Rio\Este	Aproveitamento da força das águas para moverem os mecanismos existentes na fábrica, através do acionamento de rodas hidráulicas colocadas na vertical.

### Localizações

Local administ.	Topónimo	Morada	Data	Geo Datum	Método	Códi SIG	Coord. Geo. X	Coord. Geo. Y	Coord. Plana X	Coord. Plana Y	Coord. Plana Z	Ambiente
Portugal\Braga\Vila Nova de Famalicão\União das freguesias de Gondifelos, Cavalões e Outiz	Penices		2013-01-28	[EPSG:3857] WGS 84 / Pseudo Mercator	Google Maps		- 8,610470	41,413308				
Portugal\Braga\Vila Nova de Famalicão\Gondifelos	Penices	Rua do Castro das Penices	2013-01-07	[EPSG:27493] Datum 73 / Modified Portuguese Grid	Quantum\POLYGON	605					64 metros	

### Protecção

Protecção	Justificação
Direta\Plano Director Municipal (P.D.M)\1994\Carta\Património (3.11)	Carta do Património: Carta 2.

### Tipologias

Tipologia	Justificação
Património\Industrial	

### Fichas relacionadas

Tipo de ficha	Dados da ficha	Inf. específica	Dados inf. específica	Tipo relação
Ficheiros	AF.1735C5-00002[2001]   \\Arqserver\inpatrimonium\Documentos\GPC\Material Fotográfico\GPC.17\GPC.1735C\GPC.1735C5\AF.1735C5-   4697			
Ficheiros	AF.1735C5-00003[2001]   \\Arqserver\inpatrimonium\Documentos\GPC\Material Fotográfico\GPC.17\GPC.1735C\GPC.1735C5\AF.1735C5-   4698			
Ficheiros	AF.1735C5-00006[2001]   \\Arqserver\inpatrimonium\Documentos\GPC\Material Fotográfico\GPC.17\GPC.1735C\GPC.1735C5\AF.1735C5-   4699			
Ficheiros	AF.1735C5-00007[2001]   \\Arqserver\inpatrimonium\Documentos\GPC\Material Fotográfico\GPC.17\GPC.1735C\GPC.1735C5\AF.1735C5-   4700			
Ficheiros	AF.1735C5-00009[2001]   \\Arqserver\inpatrimonium\Documentos\GPC\Material Fotográfico\GPC.17\GPC.1735C\GPC.1735C5\AF.1735C5-   4701			
Ficheiros	AF.1735C5-00010[2001]   \\Arqserver\inpatrimonium\Documentos\GPC\Material Fotográfico\GPC.17\GPC.1735C\GPC.1735C5\AF.1735C5-   4702			
Ficheiros	AF.1735C5-00011[2001]   \\Arqserver\inpatrimonium\Documentos\GPC\Material Fotográfico\GPC.17\GPC.1735C\GPC.1735C5\AF.1735C5-   4703			
Ficheiros	AF.1735C5-00012[2001]   \\Arqserver\inpatrimonium\Documentos\GPC\Material Fotográfico\GPC.17\GPC.1735C\GPC.1735C5\AF.1735C5-   4704			
Ficheiros	AF.1735C5-00013[2001]   \\Arqserver\inpatrimonium\Documentos\GPC\Material Fotográfico\GPC.17\GPC.1735C\GPC.1735C5\AF.1735C5-   4705			
Ficheiros	AF.1735C5-00014[2001]   \\Arqserver\inpatrimonium\Documentos\GPC\Material Fotográfico\GPC.17\GPC.1735C\GPC.1735C5\AF.1735C5-   4706			
Ficheiros	AF.1735C5-00017[2004]   \\Arqserver\inpatrimonium\Documentos\GPC\Material Fotográfico\GPC.17\GPC.1735C\GPC.1735C5\AF.1735C5-   4707			
Ficheiros	AF.1735C5-00023[2009]   \\Arqserver\inpatrimonium\Documentos\GPC\Material Fotográfico\GPC.17\GPC.1735C\GPC.1735C5\AF.1735C5-   4708			
Ficheiros	AF.1735C5-00024[2009]   \\Arqserver\inpatrimonium\Documentos\GPC\Material Fotográfico\GPC.17\GPC.1735C\GPC.1735C5\AF.1735C5-   4709			

Material Analógico\Diapositivos e Transparências | Maria de Lurdes Azevedo Pereira |  
fotográfico DMF.000325 | 1982-00-00 | 5102 |

Material Analógico\Diapositivos e Transparências | Fábrica de papel. | Armanda Bryton  
fotográfico (Coord.) | DMF.000770 | 1991-12-00 | 5547 |

Material Analógico\Diapositivos e Transparências | Fábrica de papel. | Armanda Bryton  
fotográfico (Coord.) | DMF.000771 | 1991-12-00 | 5548 |

Outros Sete Mais de Famalicão | Concurso | 59 |  
eventos

Notas: Categoria: Industrial.

Periódico **Agenda Cultural de Vila Nova de Famalicão -  
Dezembro ´08. Vila Nova de Famalicão: Câmara  
Municipal de Vila Nova de Famalicão. [2008-12-  
00]. Mensal.**

PEREIRA, Nelson Bruno Lima - Património: Fábrica  
de Papel e Cartão de J.A.P... **Agenda  
Cultural de Vila Nova de Famalicão  
- Dezembro ´08.** Vila Nova de Famalicão :  
Câmara Municipal de Vila Nova de Famalicão.  
2008-12-00. p. 37-38.

Analtico de  
Periódicos

Projectos Plano Director Municipal 1994: Carta do Património | 30 |

Projectos Agenda Cultural de Vila Nova de Famalicão: Património | 43 |

#### Ficheiros multimédia: Informação genérica



af.1735c5-  
00002  
[2001].jpg



af.1735c5-  
00003  
[2001].jpg



af.1735c5-  
00006  
[2001].jpg



af.1735c5-  
00007  
[2001].jpg



af.1735c5-  
00009  
[2001].jpg



af.1735c5-  
00010  
[2001].tif



af.1735c5-  
00011  
[2001].jpg



af.1735c5-  
00012  
[2001].jpg



af.1735c5-  
00013  
[2001].jpg



af.1735c5-  
00014  
[2001].tif



af.1735c5-  
00017  
[2004].jpg



af.1735c5-  
00023  
[2009].jpg



af.1735c5-  
00024  
[2009].jpg



dmf.000325.jpg



dmf.000771.jpg



dmf.000770.jpg

2014-10-20 16:14:20

Câmara Municipal de Vila Nova de Famalicão

Joao Machado

## Inventário : Imóveis

Nº imóvel	GPC.2624
Designação	Fundição de Mouquim Lda.
Tipo imóvel	Edifício\Industrial
Imóvel	
Descrição	



## Informação específica

### Localizações

Local administ.	Topónimo	Morada	Data	Geo Datum	Método	Códi SIG	Coord. Geo. X	Coord. Geo. Y	Coord. Plana X	Coord. Plana Y	Coord. Plana Z	Ambiente
Portugal\Braga\Vila Nova de Famalicão\União das freguesias de Lemenhe, Mouquim e Jesufrei			2013-01-28									
Portugal\Braga\Vila Nova de Famalicão\Mouquim			2013-02-04	[EPSG:27493] Datum 73 / Modified Portuguese Grid	Quantum\POLYGON	776						

### Tipologias

Tipologia	Justificação
Património\Industrial	

### Fichas relacionadas

Tipo de ficha	Dados da ficha	Inf. específica	Dados inf. específica	Tipo relação
Ficheiros	GPC.2624   \\arqserver\InPatrimonium\Documentos\GPC\Material Fotográfico\Fábrica\GPC.2624.JPG   8746			

## Ficheiros multimédia: Informação genérica



gpc.2624.jpg

**Inventário : Imóveis**

Nº imóvel	GPC.3015C01
Designação	Fábrica do Caído
Tipo imóvel	Edifício\Industrial
Imóvel	GPC.3015C - Conjunto da Fábrica do Caído
Descrição	

**Informação específica****Localizações**

Local administ.	Topónimo	Morada	Data	Geo Datum	Método	Códi SIG	Coord. Geo. X	Coord. Geo. Y	Coord. Plana X	Coord. Plana Y	Coord. Plana Z	Ambiente
Portugal\Braga\Vila Nova de Famalicão\Pedome			2013-02-07	[EPSG:27493] Datum 73 / Modified Portuguese Grid	Quantum\MULTIPOLYGON	804						
Portugal\Braga\Vila Nova de Famalicão\Pedome			2014-02-18	[EPSG:3857] WGS 84 / Pseudo Mercator	Google Maps		-8,37887	41,41640				

**Tipologias**

Tipologia	Justificação
Património\Industrial	

**Fichas relacionadas**

Tipo de ficha	Dados da ficha	Inf. específica	Dados inf. específica	Tipo relação
Ficheiros	GPC.3015C01   \\arqserver\InPatrimonium\Documentos\GPC\Material Fotográfico\Fábrica\GPC.3015C01.JPG   8747			

Monografia

**PEREIRA, Augusto Castro - Contributo para a História dos Têxteis no Vale do Ave. : O Caso da Fábrica do Caído (1890-1990)Vila Nova de Famalicão: Câmara Municipal de Vila Nova de Famalicão, 2000. 140, [3] p. : il. ; 24 cm. ISBN 972-9152-71-3**

**Ficheiros multimédia: Informação genérica**

gpc.3015c01.jpg

**Inventário : Imóveis**

Nº imóvel	GPC.3422
Designação	Sampaio, Ferreira & C.ª Lda.
Tipo imóvel	Edifício\Industrial
Imóvel	
Descrição	Fundada em 1896 pelo tecelão Narciso Ferreira, a fábrica têxtil Sampaio, Ferreira & Cª, inicialmente designada Fábrica de Fiação, Tecidos e Tinturaria de Riba d'Ave, foi a primeira fábrica têxtil moderna do concelho de Vila Nova de Famalicão e iniciou a sua actividade com 200 teares e uma estrutura vertical que incluía fiação, tecelagem e tinturaria. Narciso Ferreira, assumiu uma estratégia empresarial com base na diversidade do investimento. Foi sócio fundador da Sampaio Ferreira e de várias outras unidades fabris na área dos têxteis. Implantou a fábrica junto do rio e os primeiros equipamentos urbanos (bairros operários; hospital; escola primária e posto da guarda), num ponto mais alto. Esta unidade fabril encontra-se actualmente desactivada.

**Informação específica****Localizações**

Local administ.	Topónimo	Morada	Data	Geo Datum	Método	Códi SIG	Coord. Geo. X	Coord. Geo. Y	Coord. Plana X	Coord. Plana Y	Coord. Plana Z	Ambiente
Portugal\Braga\Vila Nova de Famalicão\Riba de Ave			2013-02-11	[EPSG:27493] Datum 73 / Modified Portuguese Grid	Quantum\MULTIPOLYGON	840						
Portugal\Braga\Vila Nova de Famalicão\Riba de Ave			2013-09-04	[EPSG:3857] WGS 84 / Pseudo Mercator	Google Maps		-8,39800	41,39310				

**Tipologias**

Tipologia	Justificação
Património\Industrial	

**Fichas relacionadas**

Tipo de ficha	Dados da ficha	Inf. específica	Dados inf. específica	Tipo relação
Audiovisual	Vídeo\Documentário   150 Anos do Nascimento Narciso Ferreira   Fundação Narciso Ferreira   2012   DAV.000002   233			
Audiovisual	Vídeo\Documentário   Famalicão   MAOM   1940   DAV.000004   235			
Ficheiros	GPC.3407C07   \\arqserver\InPatrimonium\Documents\GPC\Material Fotográfico\Fábrica\GPC.3407C07.jpg   8748			
Monografia	<b>BORGES, Nestor Rebelo - Narciso Ferreira. : Um Contemporâneo do seu Tempo (1862-1933)Riba de Ave: Fundação Narciso Ferreira, 2012. 215 p. ; 24 cm.. ISBN 978-989-97916-0-2</b>			
Outros eventos	Roteiro Fotográfico: Pelo Património Cultural de Vila Nova de Famalicão   50	Local	Portugal   Riba de Ave   Gabinete do Património Cultural da Câmara Municipal de Vila Nova de Famalicão*.   2012-04-21   2012-04-21	
Outros eventos	Sete Mais de Famalicão   Concurso   59			

Notas: Categoria: Industrial.



---

Periódico

**Agenda Cultural de Vila Nova de Famalicão -  
Dezembro '09. Vila Nova de Famalicão: Câmara  
Municipal de Vila Nova de Famalicão. [2009-12-00].  
Mensal.**

Analtico de  
Periódicos

PEREIRA, Nelson Bruno Lima - Património: Edifício  
da Empresa Têxtil Sampaio, Ferreira & Cª..

**Agenda Cultural de Vila Nova de  
Famalicão - Dezembro '09.** Vila Nova  
de Famalicão : Câmara Municipal de Vila Nova de  
Famalicão. 2009-12-00. p. 26-27.

---

Projectos    Agenda Cultural de Vila Nova de Famalicão: Património | 43 |

---

#### Ficheiros multimédia: Informação genérica

---



gpc.3407c07.jpg

## Inventário : Imóveis

Nº imóvel	GPC.4207C02
Designação	Fábrica das Alminhas
Tipo imóvel	Edifício\Industrial
Imóvel	GPC.4207C - Conjunto da Fábrica das Alminhas
Descrição	



## Informação específica

### Localizações

Local administ.	Topónimo	Morada	Data	Geo Datum	Método	Códi SIG	Coord. Geo. X	Coord. Geo. Y	Coord. Plana X	Coord. Plana Y	Coord. Plana Z	Ambiente
Portugal\Braga\Vila Nova de Famalicão\São Mateus (Oliveira)			2013-02-19	[EPSG:27493] Datum 73 / Modified Portuguese Grid	Quantum\POLYGON	938						

### Protecção

Protecção	Justificação
Direta\Plano Director Municipal (P.D.M)\1994\Carta\Património (3.11)	Carta do Património: Carta 10.

### Tipologias

Tipologia	Justificação
Património\Industrial	

### Fichas relacionadas

Tipo de ficha	Dados da ficha	Inf. específica	Dados inf. específica	Tipo relação
Ficheiros	GPC.4207C02   \\arqserver\InPatrimonium\Documentos\GPC\Material Fotográfico\Fábrica\GPC.4207C02.JPG   8749			

## Ficheiros multimédia: Informação genérica



gpc.4207c02.jpg

**Inventário : Imóveis**

Nº imóvel	GPC.0412
Designação	Caleiras de Regalo
Tipo imóvel	Aqueduto
Imóvel	

Descrição	Aqueduto, em forma de caleiras, construído em alvenaria, apresentando vãos de formato retangular, em detrimento das habituais arcadas. Face à destruição de grande parte dos vãos, ainda não se conseguiu comprovar o términus desta infraestrutura. Sabe-se apenas que a água vinha de uma nascente localizada numa pequena elevação chamada Regalo e que seria conduzida através do referido aqueduto para uma quinta. Aqui surge a dúvida de qual quinta seria. Se a Quinta do Monte ou a Quinta da Bouça, embora esta última possa ter sido o destino final, estando esta hipótese sustentada na existência de uma fonte junto a esta quinta com a indicação de "Sem Posse" e datada de 1801 (o que pode corresponder também à época de construção deste aqueduto) e ao facto de o topónimo Bouça ter surgido só no século XVIII, já que antes era conhecido como Cruz. Atualmente sobrevive apenas uma pequena parte do aqueduto, ficando junto a um caminho municipal, em frente à Quinta do Regalo.
-----------	--

**Informação específica****Cronologia**

Data inicial	Data final	Época	Data textual	Parte descrita	Justificação
1776-01-01	1824-12-31	Contemporânea	Século XVIII: Finais - Século XIX:Inícios	Imóvel. [Construção]	Conjetural.

**Localizações**

Local administ.	Topónimo	Morada	Data	Geo Datum	Método	Códi SIG	Coord. Geo. X	Coord. Geo. Y	Coord. Plana X	Coord. Plana Y	Coord. Plana Z	Ambiente
Portugal\Braga\Vila Nova de Famalicão\Bairro	Regalo		2011-04-05	[EPSG:27493] Datum 73 / Modified Portuguese Grid	Quantum\LINESTRING 2		41° 22'43.44"N	08° 25'43.80"W				
Portugal\Braga\Vila Nova de Famalicão\Bairro	Regalo		2013-08-26	[EPSG:3857] WGS 84 / Pseudo Mercator	Google Maps		-8,42858	41,37866				

**Tipologias**

Tipologia	Justificação
Património\Popular	

**Fichas relacionadas**

Tipo de ficha	Dados da ficha	Inf. específica	Dados inf. específica	Tipo relação
Ficheiros	GPC.0412   \\arqserver\InPatrimonium\Documentos\GPC\Material Fotográfico\Aqueduto\GPC.0412.JPG   8712			
Material fotográfico	Analógico\Diapositivos e Transparências   Maria de Lurdes Azevedo Pereira   DMF.000099   1982-00-00   4832			
Material fotográfico	Analógico\Diapositivos e Transparências   Maria de Lurdes Azevedo Pereira   DMF.000100   1982-00-00   4833			
Material fotográfico	Analógico\Diapositivos e Transparências   Maria de Lurdes Azevedo Pereira   DMF.000101   1982-00-00   4834			
Material fotográfico	Analógico\Diapositivos e Transparências   Maria de Lurdes Azevedo Pereira   DMF.000124   1982-00-00   4857			

Material  
fotográfico Analógico\Diapositivos e Transparências | Maria de Lurdes Azevedo Pereira | DMF.000125 | 1982-00-00 | 4858 |

Material  
fotográfico Analógico\Diapositivos e Transparências | Maria de Lurdes Azevedo Pereira | DMF.000126 | 1982-00-00 | 4859 |

Material  
fotográfico Analógico\Diapositivos e Transparências | Maria de Lurdes Azevedo Pereira | DMF.000129 | 1982-00-00 | 4862 |

Periódico **Agenda Cultural de Vila Nova de Famalicão - Janeiro '07. Vila Nova de Famalicão: Câmara Municipal de Vila Nova de Famalicão. [2007-01-00]. Mensal.**

Analtico de  
Periódicos

PEREIRA, Nelson Bruno Lima - Património: Aqueduto - Freguesia de Bairro.. **Agenda Cultural de Vila Nova de Famalicão - Janeiro '07.** Vila Nova de Famalicão : Câmara Municipal de Vila Nova de Famalicão. 2007-01-00. p. 22-23.

Projectos Património Cultural do Concelho: Actualização do Inventário | 29 |

Projectos Proposta Global de Classificação e Valorização dos Bens Imóveis Concelhios | 31 |

Notas: Proposta de classificação como "Monumento de Interesse Concelhio".

Projectos Levantamento Cultural 1982-1983 | 42 |

Projectos Agenda Cultural de Vila Nova de Famalicão: Património | 43 |

#### Ficheiros multimédia: Informação genérica



gpc.0412.jpg



dmf.000099.jpg



dmf.000100.jpg



dmf.000101.jpg



dmf.000124.jpg



dmf.000125.jpg



dmf.000126.jpg



dmf.000129.jpg

**Inventário : Imóveis**

Nº imóvel	GPC.1001C02
Designação	Aqueduto de Santiago
Tipo imóvel	Aqueduto
Imóvel	GPC.1001C - Conjunto de Santiago
Descrição	Situado num pequeno vale entre os lugares de Santiago e da Bouça, é pertença da Quinta de Santiago. Constituído por 17 (13) arcos, numa extensão de 130 metros de comprimento, presume-se que a sua edificação tenha ocorrido durante o século XVIII, em paralelo com os melhoramentos realizados na Casa de Santiago. Um outro facto que aponta a sua construção para esse século é o facto de ser detentor de um traço arquitetónico muito semelhante aos "Arcos de Vila do Conde". A sua edificação teve como objetivo a condução de duas linhas de água para a casa de habitação e terras de lavradio da Quinta de Santiago.

**Informação específica****Cronologia**

Data inicial	Data final	Época	Data textual	Parte descrita	Justificação
1601-01-01	1800-12-31	Transição\Moderna-Contemporânea	Século XVII - Século XVIII	Imóvel. [Construção]	Conjetural.
2003-07-14	2003-07-14	Contemporânea	Século XXI	Imóvel. [Processo de Classificação]	Despacho de abertura de 14 de Julho de 2003.
2012-12-28	2012-12-28	Contemporânea	Século XXI	Imóvel. [Processo de Classificação]	Arquivamento do procedimento administrativo relativo à classificação.

**Localizações**

Local administ.	Topónimo	Morada	Data	Geo Datum	Método	Códi SIG	Coord. Geo. X	Coord. Geo. Y	Coord. Plana X	Coord. Plana Y	Coord. Plana Z	Ambiente
Portugal\Braga\Vila Nova de Famalicão\Castelões	Arcos		2012-04-05	[EPSG:27493] Datum 73 / Modified Portuguese Grid	Quantum\LINESTRING	3	41° 24'30.84"N	08° 25'40.01"W				
Portugal\Braga\Vila Nova de Famalicão\Castelões	Arcos		2013-08-27	[EPSG:3857] WGS 84 / Pseudo Mercator	Google Maps		-8,42775	41,40843				

**Protecção**

Protecção	Justificação
Direta\Em Vias de Classificação	"Casa de Santiago e Aqueduto": Anúncio n.º 318/2013, DR, 2.ª série, n.º 188, de 30-09-2013.

**Tipologias**

Tipologia	Justificação
Património\Popular	

**Fichas relacionadas**

Tipo de ficha	Dados da ficha	Inf. específica	Dados inf. específica	Tipo relação
Electrónico	Aqueduto de Santiago / Aqueduto Romano   Sacavém   2013-02-25   Instituto da Habitação e da Reabilitação Urbana (IHRU)   21			

Electrónico	Casa de Santiago e Aqueduto   Lisboa   09-07-2013   IGESPAR - Direcção-Geral do Património Cultural   197		
Ficheiros	GPC.1001C02   \\arqserver\InPatrimonium\Documentos\GPC\Material Fotográfico\Aqueduto\GPC.1001C02.png   8713		
Material fotográfico	Analógico\Diapositivos e Transparências   Maria de Lurdes Azevedo Pereira   DMF.000179   1982-00-00   4956		
Material fotográfico	Analógico\Diapositivos e Transparências   Maria de Lurdes Azevedo Pereira   DMF.000180   1982-00-00   4957		
Monografia	<b>ARAÚJO, José Carlos Mendes - São Tiago de Castelões. : Apontamentos para a sua História Vila Nova de Famalicão: Câmara Municipal de Vila Nova de Famalicão; Quasi Edições, 2005. 126 p.. ISBN 989-552-129-4</b>	Analítico de Monografias	- Conjunto Patrimonial. <b>São Tiago de Castelões</b> . Vila Nova de Famalicão : Câmara Municipal de Vila Nova de Famalicão; Quasi Edições. 2005. p. 37-63.
Notas:	p. 57-59		
Periódico	<b>Diário da República. II Série, N.º 251, Lisboa: Imprensa Nacional - Casa da Moeda. [2012-12-28]. Diária.</b>	Analítico de Periódicos	- Anúncio n.º 13821/2012.. <b>Diário da República</b> . Lisboa : Imprensa Nacional - Casa da Moeda. 2012-12-28. p. 40909.
Periódico	<b>Agenda Cultural de Vila Nova de Famalicão - Abril ´06. Vila Nova de Famalicão: Câmara Municipal de Vila Nova de Famalicão. [2006-04-00]. Mensal.</b>	Analítico de Periódicos	PEREIRA, Nelson Bruno Lima - Património: Casa de Santiago e Aqueduto.. <b>Agenda Cultural de Vila Nova de Famalicão - Abril ´06</b> . Vila Nova de Famalicão : Câmara Municipal de Vila Nova de Famalicão. 2006-04-00. p. 26-27.
Projectos	Proposta Global de Classificação e Valorização dos Bens Imóveis Concelhios   31		
Notas:	Proposta de classificação como "Monumento de Interesse Público".		
Projectos	Levantamento Cultural 1982-1983   42		
Projectos	Agenda Cultural de Vila Nova de Famalicão: Património   43		

<hr noshad

**Inventário : Imóveis**

Nº imóvel	GPC.1204C01.07
Designação	Aqueduto de Pindela
Tipo imóvel	Aqueduto
Imóvel	GPC.1204C01 - Solar de Pindela
Descrição	Localizado nas traseiras do solar de Pindela, serviu para a condução da água, a partir de um depósito subterrâneo, alimentado pelas várias nascentes da mata. A secção existente à superfície tem, na sua extensão máxima, cerca de 100 metros de comprimento. Apresenta-se não em arcadas, mas assente em colunas de secção quadrangular, formando vãos retangulares, cujas padieiras constituem o caleiro, devidamente tapado com lages de granito. Terá servido para abastecer a casa com água, na altura em que a casa foi dotada de casas de banho e sistema de canalização e água, nos finais do século XIX, pelo 13º Senhor e 2º Visconde de Pindela, Vicente Pinheiro Lobo Machado de Melo e Almada.

**Informação específica****Cronologia**

Data inicial	Data final	Época	Data textual	Parte descrita	Justificação
1876-01-01	1900-12-31	Contemporânea	Século XIX: Finais	Imóvel. [Construção]	Conjetural.

**Localizações**

Local administ.	Topónimo	Morada	Data	Geo Datum	Método	Códi SIG	Coord. Geo. X	Coord. Geo. Y	Coord. Plana X	Coord. Plana Y	Coord. Plana Z	Ambiente
Portugal\Braga\Vila Nova de Famalicão\Cruz	Pindela		2012-07-25	[EPSG:27493] Datum 73 / Modified Portuguese Grid	Quantum\LINESTRING 5							
Portugal\Braga\Vila Nova de Famalicão\Cruz	Pindela		2013-09-02	[EPSG:3857] WGS 84 / Pseudo Mercator	Google Maps		-8,50627	41,43959				

**Protecção**

Protecção	Justificação
Indireta\Em Área de Classificação\Monumento\Interesse Público (M.I.P.)\Zona de Protecção (Z.P.)	Portaria n.º 740-DG/2012, DR, 2.ª série, n.º 248 (suplemento), de 24-12-2012.

**Tipologias**

Tipologia	Justificação
Património\Popular	

**Fichas relacionadas**

Tipo de ficha	Dados da ficha	Inf. específica	Dados inf. específica	Tipo relação
Electrónico	Casa, quinta e mata de Pindela   Lisboa   09-07-2013   IGESPAR - Direcção-Geral do Património Cultural   196			
Electrónico	Quinta de Pindela   Cruz   2013-09-17   Quinta de Pindela   203			
Ficheiros	GPC.1204C01.05.03   \\arqserver\InPatrimonium\Documentos\GPC\Material Fotográfico\Aqueduto\GPC.1204C01.05.03.JPG   8714			

Periódico **Diário da República. II Série, N.º 186, Lisboa: Imprensa Nacional - Casa da Moeda. [2012-09-25]. Diária.**

---

Periódico **Diário da República. II Série, N.º 248, Lisboa: Imprensa Nacional - Casa da Moeda. [2012-12-24]. Diária.**

Analitico de Periódicos

- Portaria n.º 740-DG/2012 (Suplemento)..  
**Diário da República**. Lisboa : Imprensa Nacional - Casa da Moeda. 2012-12-24. p. 40536-(75).

---

**Ficheiros multimédia: Informação genérica**

---



gpc.1204c01.05.03.jpg



**Inventário : Imóveis**

Nº imóvel	GPC.1730C03
Designação	Aqueduto de Crujes
Tipo imóvel	Aqueduto
Imóvel	GPC.1730C - Conjunto de Crujes

Descrição	Aqueduto construído sob um muro de alvenaria granítica possuindo, nalgumas zonas, arcádias que facilitavam a ligação e o acesso aos campos agrícolas que ladeavam o aqueduto. Edificado entre os finais do século XIX e inícios do século XX, a sua localização, numa zona agrícola e florestal, afastado das habitações, dá a entender de que a sua construção se destinava à irrigação dos campos agrícolas. No entanto, uma outra finalidade não está posta de lado. Como se encontra à face de uma estrada nacional que liga duas importantes cidades (Vila do Conde e Vila Nova de Famalicão), o aqueduto poderia ter sido construído para conduzir a água de uma linha de água para a berma da respetiva estrada, onde repousaria numa bica ou tanque, de modo a abastecer as pessoas e os animais que por ali passavam. Face à destruição de muitos troços do aqueduto não conseguimos apurar o seu início e o terminus.
-----------	---

**Informação específica****Cronologia**

Data inicial	Data final	Época	Data textual	Parte descrita	Justificação
1876-01-01	1924-12-31	Contemporânea	Século XIX: Finais - Século XX: Inícios.	Imóvel. [Construção]	A edificação do aqueduto ocorreu entre os finais do século XIX e os inícios do século XX.

**Linha de água**

Linha de água	Descrição
Nascente	Infelizmente, face à destruição em que se encontra o aqueduto é impossível descortinar qual a linha de água que servia o aqueduto. No entanto, pela consulta dos Mapas Geográficos percebemos que nas imediações em que se localiza o aqueduto se encontram várias linhas de água, umas que nascem nas proximidades e outras que já vêm desde o concelho de Barcelos.

**Localizações**

Local administ.	Topónimo	Morada	Data	Geo Datum	Método	Códi SIG	Coord. Geo. X	Coord. Geo. Y	Coord. Plana X	Coord. Plana Y	Coord. Plana Z	Ambiente
Portugal\Braga\Vila Nova de Famalicão\União das freguesias de Gondifelos, Cavalões e Outiz	Crujes		2013-01-28	[EPSG:3857] WGS 84 / Pseudo Mercator	Google Maps	-	8,614722	41,423304				
Portugal\Braga\Vila Nova de Famalicão\Gondifelos	Crujes	Estrada Nacional 206, s/n	2012-05-23	[EPSG:27493] Datum 73 / Modified Portuguese Grid	Quantum\LINESTRING 6						75 metros	

**Protecção**

Protecção	Justificação
Sem Protecção	

**Tipologias**

Tipologia	Justificação
Arquitetura\Infraestrutural	
Património\Popular	

**Fichas relacionadas**

Tipo de ficha	Dados da ficha	Inf. específica	Dados inf. específica	Tipo relação
Ficheiros	AF.1730C3-00001[2004]   \\Arqserver\inpatrimonium\Documentos\GPC\Material Fotográfico\GPC.1730C3\GPC.1730C3\AF.1730C3-   4622			

**Ficheiros multimédia: Informação genérica**

af.1730c3-  
00001  
[2004].jpg

## Inventário : Imóveis

Nº imóvel	GPC.3805C02
Designação	Aqueduto de Lordelo
Tipo imóvel	Aqueduto
Imóvel	GPC.3805C - Conjunto de Lordelo
Descrição	



## Informação específica

### Localizações

Local administ.	Topónimo	Morada	Data	Geo Datum	Método	Códi SIG	Coord. Geo. X	Coord. Geo. Y	Coord. Plana X	Coord. Plana Y	Coord. Plana Z	Ambiente
Portugal\Braga\Vila Nova de Famalicão\União das freguesias de Arnoso (Santa Maria e Santa Eulália) e Sezures			2013-01-28									
Portugal\Braga\Vila Nova de Famalicão\Santa Maria (Arnoso)			2012-05-22	[EPSG:27493] Datum 73 / Modified Portuguese Grid	Quantum\LINESTRING 8							

### Tipologias

Tipologia	Justificação
Património\Popular	

### Fichas relacionadas

Tipo de ficha	Dados da ficha	Inf. específica	Dados inf. específica	Tipo relação
Ficheiros	GPC.3805C02   \\arqserver\InPatrimonium\Documentos\GPC\Material Fotográfico\Aqueduto\GPC.3805C02.JPG   8716			

## Ficheiros multimédia: Informação genérica



gpc.3805c02.jpg

**Inventário : Imóveis : Linha de água**

Nº imóvel	GPC.1414C01
Designação	Azenha de São Marçal
Tipo imóvel	Engenho\Azenha
Imóvel	GPC.1414C - Engenhos no Rio Pelhe
Descrição	

**Informação específica****Linha de água**

Linha de água	Descrição
Rio\Pelhe	Encontra-se implantada na margem esquerda do rio.

**Localizações**

Local administ.	Topónimo	Morada	Data	Geo Datum	Método	Códi SIG	Coord. Geo. X	Coord. Geo. Y	Coord. Plana X	Coord. Plana Y	Coord. Plana Z	Ambiente
Portugal\Braga\Vila Nova de Famalicão\União das freguesias de Esmeriz e Cabeçudos			2013-01-28	[EPSG:3857] WGS 84 / Pseudo Mercator	Google Maps		-8,519450	41,378974				
Portugal\Braga\Vila Nova de Famalicão\Esmeriz			2012-12-18	[EPSG:27493] Datum 73 / Modified Portuguese Grid	Quantum\POLYGON	517						

**Tipologias**

Tipologia	Justificação
Património\Popular\Molinológico	

**Fichas relacionadas**

Tipo de ficha	Dados da ficha	Inf. específica	Dados inf. específica	Tipo relação
Ficheiros	GPC.1414C01   \\arqserver\InPatrimonium\Documentos\GPC\Material Fotográfico\Engenho\Azenha\GPC.1414C01.JPG   8800			
Material fotográfico	Análogo\Diapositivos e Transparências   Maria de Lurdes Azevedo Pereira   DMF.000282   1982-00-00   5059			
Projectos	Levantamento Cultural 1982-1983   42			

**Ficheiros multimédia: Informação genérica**

gpc.1414c01.jpg



dmf.000282.jpg

**Inventário : Imóveis : Linha de água**

Nº imóvel	GPC.1518C01
Designação	Azenha de Povoação
Tipo imóvel	Engenho\Azenha
Imóvel	GPC.1518C - Engenhos [Núcleo F]
Descrição	A Azenha da Povoação encontra-se localizada aproximadamente 700m a Sul da Aldeia de Povoação. Teve uma roda de elevar água para a rega no golão do lado de dentro que conduzia a água por meio de um aqueduto em pedra até um charco localizado a sul, próximo da entrada para o terreno. Teve um engenho de macerar o linho entre o Açude e a ilha e um engenho de pesca. Teve um barco que ficava atracado no golão do lado de dentro que fazia a travessia do rio Ave. Dispunha de uma pequena Azenha de Inverno com uma roda do lado de fora que era accionada pela água depositava na represa. Teve um poço de água medicinal.

**Informação específica****Cronologia**

Data inicial	Data final	Época	Data textual	Parte descrita	Justificação
1701-01-01	1800-12-31	Moderna	Século XVIII.	Imóvel. [Construção]	Conjectural*.
Notas: * Pela referência nas memórias paroquiais de 1758.					
1941-00-00	1941-00-00	Contemporânea	Século XX.	Imóvel. [Intervenção/Reabilitação/Projeto]	Projecto de Reconstrução.
1970-00-00	1970-00-00	Contemporânea	Século XX.	Imóvel. [Utilização]	Fim de Actividade.
2001-01-01	2100-12-31	Contemporânea	Século XXI.	Imóvel. [Intervenção/Reabilitação/Ante-Projeto]	Ante-projeto de reabilitação.

**Linha de água**

Linha de água	Descrição
Rio\Ave	Encontra-se implantada na margem direita do rio.

**Localizações**

Local administ.	Topónimo	Morada	Data	Geo Datum	Método	Códi SIG	Coord. Geo. X	Coord. Geo. Y	Coord. Plana X	Coord. Plana Y	Coord. Plana Z	Ambiente
Portugal\Braga\Vila Nova de Famalicão\Fradelos	Povoação	Rua da Azenha.	2012-04-04	[EPSG:27493] Datum 73 / Modified Portuguese Grid	Quantum\POLYGON	227						
Portugal\Braga\Vila Nova de Famalicão\Fradelos	Povoação		2013-09-04	[EPSG:3857] WGS 84 / Pseudo Mercator	Google Maps		-8,60509	41,33922				

**Protecção**

Protecção	Justificação
Direta\Inventário	Protecção legal dos bens culturais enquadrada na lei n.º 107/2001 de 8 de Setembro (Lei de bases do Património Cultural), no artigo 16º, ponto 1 e 2, alínea b. As formas como se entendem estas as ações de "inventariação" estão explícitas no artigo 19.º e são ainda alvo de nova referência no capítulo III, artigos 61.º a 63.º da referida lei.
Direta\Plano Director Municipal (P.D.M)	Carta do Património.

**Tipologias**

Tipologia

Justificação

Património\Popular\Molinológico

**Fichas relacionadas**

Tipo de ficha	Dados da ficha	Inf. específica	Dados inf. específica	Tipo relação
---------------	----------------	-----------------	-----------------------	--------------

Exposições Itinerante | Património À Prova de Água | 20 |

Ficheiros GPC.1518C01 | \\arqserver\InPatrimonium\Documentos\GPC\Material Fotográfico\Engenho\Azenha\GPC.1518C01.JPG | 8799 |

Material Analógico\Diapositivos e Transparências | Azenhas, mas sem os rodízios verticais. | Armanda Bryton (Coord.) | DMF.000745 | 1991-08-00 | 5522 |  
fotográficoMaterial Analógico\Diapositivos e Transparências | Lugar da Povoação: entrosa. | Armanda Bryton (Coord.) | DMF.000746 | 1991-08-00 | 5523 |  
fotográficoMaterial Croquis | Azenha da Povoação - Esquema Planimétrico | [Autor] | 2009-00-00 | 187 |  
GráficoMonografia **SILVA, António Joaquim Pinto da - Vila Nova de Famalicão nas Memórias Paroquiais de 1758. Vila Nova de Famalicão: Câmara Municipal de Vila Nova de Famalicão, 2001-12. 245 p. : il. ; 24 cm.**

Notas: Página 56.

Monografia **MATOS, Rogério Bruno Guimarães - Património À Prova de Água. : Apontamentos para a Salvaguarda das Azenhas & Açudes nas Margens do Rio Ave Vila Nova de Famalicão: Câmara Municipal de Vila Nova de Famalicão, 2011-11-00. 130 p.. ISBN 978-989-8012-24-1**

Notas: Página 102-105.

Monografia **COSTA, Francisco da Silva - A Gestão das Águas Públicas. : O caso da bacia hidrográfica do rio Ave no período 1902-1973 Braga: Universidade do Minho - Instituto de Ciências Sociais, 2008-09-29.**Monografia **MATOS, Rogério Bruno Guimarães - Contributo para a Salvaguarda do Património Arquitectónico. : Azenhas & Açudes no Vale do Ave, paisagem e memória Porto: Faculdade de Arquitectura da Universidade do Porto, 2012.**

Notas: Página 295-308.

Outros Roteiro Fotográfico: Pelo Património Cultural de Vila Nova de Famalicão | 50 |  
eventos

Local

Portugal | Fradelos | Gabinete do Património Cultural da Câmara Municipal de Vila Nova de Famalicão\*. | 2012-04-14 | 2012-04-14 |

Periódico **Boletim Cultural de Vila Nova de Famalicão, 05. Série III - 05, Vila Nova de Famalicão: Câmara Municipal de Vila Nova de Famalicão. [2009-00-00]. Anual. ISSN 0871-3308.**

Analítico de Periódicos

MATOS, Rogério Bruno Guimarães - Património Arquitectónico pré-industrial no Vale do Ave - Azenhas & Açudes. **Boletim Cultural de Vila Nova de Famalicão, 05.** Vila Nova de Famalicão : Câmara Municipal de Vila Nova de Famalicão. 2009-00-00. ISSN 0871-3308. p. 41.

Periódico

**Agenda Cultural de Vila Nova de Famalicão - Junho '13. Vila Nova de Famalicão: Câmara Municipal de Vila Nova de Famalicão. [2013-06-00]. Mensal.**

Analtico de Periódicos

PEREIRA, Nelson Bruno Lima - Património: Azenha de Povoação.. **Agenda Cultural de Vila Nova de Famalicão - Junho '13.** Vila Nova de Famalicão : Câmara Municipal de Vila Nova de Famalicão. 2013-06-00. p. 38-39.

Projectos Contributo para a salvaguarda do património Arquitectónico - Azenhas e Açudes no Vale do Ave, paisag | 28 |

Projectos Património Cultural do Concelho: Actualização do Inventário | 29 |

Projectos Levantamento Cultural 1982-1983 | 42 |

Projectos Agenda Cultural de Vila Nova de Famalicão: Património | 43 |

#### Ficheiros multimédia: Informação genérica



gpc.1518c01.jpg



dmf.000745.jpg



dmf.000746.jpg

**Inventário : Imóveis : Linha de água**

Nº imóvel	GPC.1519C01
Designação	Azenha de Chaves
Tipo imóvel	Engenho\Azenha
Imóvel	GPC.1519C - Engenhos [Núcleo E]

Descrição	<p>Na freguesia de Fradelos, no lugar de Agra de Baixo, implantada na margem direita do Rio Ave, encontramos a Azenha de Chaves. Inserida numa envolvente rural, onde abundam os campos agrícolas. Enquadra-se no núcleo composto ainda pelo respectivo Açude e a Azenha de Bairros, que se situa na outra margem do rio, pertencente ao concelho da Trofa.</p> <p>Encontram-se referências documentais da existência desta Azenha, pelo menos, desde o ano de 1793. De referir ainda, os relatos que indicam ter sido utilizado neste local o "barquinho de Chaves", que efectuava a travessia do rio.</p> <p>A azenha apresenta uma área de implantação de cerca de 82m2. Como "pisos", apresenta: cabouco, rés-do-chão e 1º andar. Chegou a possuir 3 rodas. O respectivo açude apresenta cerca de 94 m lineares.</p>
-----------	--

**Informação específica****Cronologia**

Data inicial	Data final	Época	Data textual	Parte descrita	Justificação
1793-06-10	1793-06-10	Contemporânea	Século XVIII.	Imóvel. [Construção]	Certidão.
1934-00-00	1934-00-00	Contemporânea	Século XX.	Imóvel. [Intervenção/Ampliação]	Provável data de uma obra de ampliação.

**Linha de água**

Linha de água	Descrição
Rio\Ave	Encontra-se implantada na margem direita do rio.

**Localizações**

Local administ.	Topónimo	Morada	Data	Geo Datum	Método	Códi SIG	Coord. Geo. X	Coord. Geo. Y	Coord. Plana X	Coord. Plana Y	Coord. Plana Z	Ambiente
Portugal\Braga\Vila Nova de Famalicão\Fradelos	Agra de Baixo		2012-12-11	[EPSG:27493] Datum 73 / Modified Portuguese Grid	Quantum\POLYGON	509						
Portugal\Braga\Vila Nova de Famalicão\Fradelos	Agra de Baixo		2013-09-04	[EPSG:3857] WGS 84 / Pseudo Mercator	Google Maps		-8,59670	41,34726				

**Tipologias**

Tipologia	Justificação
Património\Popular\Molinológico	

**Fichas relacionadas**

Tipo de ficha	Dados da ficha	Inf. específica	Dados inf. específica	Tipo relação
Exposições	Itinerante   Património À Prova de Água   20			

Ficheiros GPC.1519C01 | \\arqserver\InPatrimonium\Documentos\GPC\Material Fotográfico\Engenho\Azenha\GPC.1519C01.JPG | 8798 |

Monografia

**SILVA, António Joaquim Pinto da - Vila Nova de Famalicão nas Memórias Paroquiais de 1758. Vila Nova de Famalicão: Câmara Municipal de Vila Nova de**



**Famalicão, 2001-12. 245 p. : il. ; 24 cm.**

Monografia	<b>MATOS, Rogério Bruno Guimarães - Património À Prova de Água. : Apontamentos para a Salvaguarda das Azenhas &amp; Açudes nas Margens do Rio Ave Vila Nova de Famalicão: Câmara Municipal de Vila Nova de Famalicão, 2011-11-00. 130 p.. ISBN 978-989-8012-24-1</b>	
Notas:	Página 90-93.	
Monografia	<b>MATOS, Rogério Bruno Guimarães - Contributo para a Salvaguarda do Património Arquitectónico. : Azenhas &amp; Açudes no Vale do Ave, paisagem e memória Porto: Faculdade de Arquitectura da Universidade do Porto, 2012.</b>	
Periódico	<b>Boletim Cultural de Vila Nova de Famalicão, 12. Série II - 12, Vila Nova de Famalicão: Câmara Municipal de Vila Nova de Famalicão. [1994-1995]. Anual. ISSN 0871-3308.</b>	Analítico de Periódicos PINTO, Manuel - Notas sobre Fradelos. <b>Boletim Cultural de Vila Nova de Famalicão, 12.</b> Vila Nova de Famalicão : Câmara Municipal de Vila Nova de Famalicão. 1994-1995. ISSN 0871-3308. p. 63-67.
Notas:	Página 67.	
Periódico	<b>Boletim Cultural de Vila Nova de Famalicão, 05. Série III - 05, Vila Nova de Famalicão: Câmara Municipal de Vila Nova de Famalicão. [2009-00-00]. Anual. ISSN 0871-3308.</b>	Analítico de Periódicos MATOS, Rogério Bruno Guimarães - Património Arquitectónico pré-industrial no Vale do Ave - Azenhas & Açudes. <b>Boletim Cultural de Vila Nova de Famalicão, 05.</b> Vila Nova de Famalicão : Câmara Municipal de Vila Nova de Famalicão. 2009-00-00. ISSN 0871-3308. p. 41.
Periódico	<b>Santo Tirso: Boletim Cultural Concelho: Casas de Lavoura do Reguengo de Bougado na Charneira de dois séculos. Vol. I - N.º 1, Porto: Câmara Municipal de Santo Tirso. [1977-00-00].</b>	
Periódico	<b>Agenda Cultural de Vila Nova de Famalicão - Novembro '11. Vila Nova de Famalicão: Câmara Municipal de Vila Nova de Famalicão. [2011-11-00]. Mensal.</b>	Analítico de Periódicos PEREIRA, Nelson Bruno Lima - Património: Azenha de Chaves.. <b>Agenda Cultural de Vila Nova de Famalicão - Novembro '11.</b> Vila Nova de Famalicão : Câmara Municipal de Vila Nova de Famalicão. 2011-11-00. p. 36-37.
Projectos	Contributo para a salvaguarda do património Arquitectónico - Azenhas e Açudes no Vale do Ave, paisag   28	
Projectos	Património Cultural do Concelho: Actualização do Inventário   29	
Projectos	Levantamento Cultural 1982-1983   42	
Projectos	Agenda Cultural de Vila Nova de Famalicão: Património   43	

#### Ficheiros multimédia: Informação genérica



gpc.1519c01.jpg

2014-10-17 09:51:50

Câmara Municipal de Vila Nova de Famalicão

Joao Machado

## Inventário : Imóveis : Linha de água

Nº imóvel	GPC.1520C01
Designação	Azenha de Ferreirinhos
Tipo imóvel	Engenho\Azenha
Imóvel	GPC.1520C - Engenhos de Ferreiros
Descrição	



## Informação específica

### Localizações

Local administ.	Topónimo	Morada	Data	Geo Datum	Método	Códi SIG	Coord. Geo. X	Coord. Geo. Y	Coord. Plana X	Coord. Plana Y	Coord. Plana Z	Ambiente
Portugal\Braga\Vila Nova de Famalicão\Fradelos	Ferreirinhos		2013-01-02	[EPSG:27493] Datum 73 / Modified Portuguese Grid	Quantum\POLYGON	570						
Portugal\Braga\Vila Nova de Famalicão\Fradelos	Ferreirinhos		2013-10-08	[EPSG:3857] WGS 84 / Pseudo Mercator	Google Maps		-8,58789	41,38368				

### Tipologias

Tipologia	Justificação
Património\Popular\Molinológico	

### Fichas relacionadas

Tipo de ficha	Dados da ficha	Inf. específica	Dados inf. específica	Tipo relação
Ficheiros	GPC.1520C01   \\arqserver\InPatrimonium\Documentos\GPC\Material Fotográfico\Engenho\Azenha\GPC.1520C01.JPG   8797			
Projectos	Levantamento Cultural 1982-1983   42			

## Ficheiros multimédia: Informação genérica



gpc.1520c01.jpg

**Inventário : Imóveis : Linha de água**

Nº imóvel	GPC.1735C01.01
Designação	Azenha da Mocha
Tipo imóvel	Engenho\Azenha
Imóvel	GPC.1735C01 - Casa da Azenha da Mocha
Descrição	Inserido na propriedade da Casa agrícola da Azenha da Mocha, encontra-se implantado na margem direita do rio Este, num local onde abundam engenhos de moagem. Podemos situar a sua edificação nos finais do século XIX, embora seja provável que a sua construção seja mais antiga. Inserido na tipologia de moinhos de roda vertical, possuindo três mós, funcionava durante os meses de maior caudal do rio, sensivelmente entre os meses de Novembro e de Junho. A sua utilização era doméstica, ou seja, a farinha que obtinham era para consumo dos proprietários, seja para produção de pão, seja para alimentação dos animais. Entre os cereais mais moídos destacavam-se o centeio, a cevada, o milho e o trigo.

**Informação específica****Cronologia**

Data inicial	Data final	Época	Data textual	Parte descrita	Justificação
1876-01-01	1924-12-31	Contemporânea	Século XIX: Finais - Século XX: Inícios.	Imóvel. [Construção]	A Azenha foi edificada entre os finais do século XIX e os inícios do Século XX, substituindo umas outras lá existentes.
1930-00-00	1932-00-00	Contemporânea	Século XX.	Azenha	O nome de João de Oliveira Leitão aparece como proprietário da Azenha da Mocha no Mapa de Contribuintes de 1930, 1931 e 1932.
1937-00-00	1941-00-00	Contemporânea	Século XX.	Azenha	Nos anos de 1937, 1938, 1939, 1940 e 1941, João de Oliveira Leitão, pede licença para desempenhar o exercício de comercio e industria à Câmara Municipal de Vila Nova de Famalicão
1947-00-00	1947-00-00	Contemporânea	Século XX.	Azenha	Na "Agenda Indicador do Concelho de Vila Nova de Famalicão" do ano de 1947, João de Oliveira Leitão aparece como proprietário da Azenha da Mocha.
19??-00-00	2011-00-00	Contemporânea	Século XX - Século XXI.	Imóvel. [Utilização/Abandono]	

**Linha de água**

Linha de água	Descrição
Rio\Este	Encontra-se implantada na margem direita do rio, fazendo aproveitamento da sua corrente para mover os diversos mecanismos que os faziam moer.

**Localizações**

Local administ.	Topónimo	Morada	Data	Geo Datum	Método	Códi SIG	Coord. Geo. X	Coord. Geo. Y	Coord. Plana X	Coord. Plana Y	Coord. Plana Z	Ambiente
Portugal\Braga\Vila Nova de Famalicão\União das freguesias de Gondifelos, Cavalões e Outiz	Mocha		2013-01-28	[EPSG:3857] WGS 84 / Pseudo Mercator	Google Maps	-	8,609472	41,415076				
Portugal\Braga\Vila Nova de Famalicão\Gondifelos	Mocha	Rua da Igreja Velha, nº 26	2013-03-06	[EPSG:27493] Datum 73 / Modified Portuguese Grid	Quantum\POLYGON	1114					74 metros	

## Protecção

Protecção	Justificação
Direta\Plano Director Municipal (P.D.M)\1994\Carta\Património (3.11)	Carta do Património: Carta 2.

Notas: Parte integrante do "Conjunto de 6 moinhos e 1 azenha - Lugar do Mocho e Penices - Rio Este - Gondifelos".

## Tipologias

Tipologia	Justificação
Património\Popular\Molinológico	

## Fichas relacionadas

Tipo de ficha	Dados da ficha	Inf. específica	Dados inf. específica	Tipo relação
Ficheiros	AF.1735C1-00022[2004]   \\Arqserver\inpatrimonium\Documentos\GPC\Material Fotográfico\GPC.17\GPC.1735C\GPC.1735C1\AF.1735C1-   4632			
Ficheiros	AF.1735C1-00012[1993]   \\Arqserver\inpatrimonium\Documentos\GPC\Material Fotográfico\GPC.17\GPC.1735C\GPC.1735C1\AF.1735C1-   4633			
Ficheiros	AF.1735C1-00009[1993]   \\Arqserver\inpatrimonium\Documentos\GPC\Material Fotográfico\GPC.17\GPC.1735C\GPC.1735C1\AF.1735C1-   4634			
Material fotográfico	Análogo\Diapositivos e Transparências   Maria de Lurdes Azevedo Pereira   DMF.000323   1982-00-00   5100			
Material fotográfico	Análogo\Diapositivos e Transparências   Maria de Lurdes Azevedo Pereira   DMF.000324   1982-00-00   5101			
Projectos	Património Cultural do Concelho: Actualização do Inventário   29			
Projectos	Proposta Global de Classificação e Valorização dos Bens Imóveis Concelhios   31			
Notas:	Proposta de classificação como "Monumento de Interesse Concelhio".			
Projectos	Levantamento Cultural 1982-1983   42			

## Ficheiros multimédia: Informação genérica



af.1735c1-00022  
[2004].jpg



af.1735c1-00012  
[1993].jpeg



af.1735c1-00009  
[1993].jpeg



dmf.000323.jpg



dmf.000324.jpg

**Inventário : Imóveis : Linha de água**

Nº imóvel	GPC.1735C04.01
Designação	Azenha do Trigo
Tipo imóvel	Engenho\Azenha
Imóvel	GPC.1735C04 - Casa da Azenha do Trigo
Descrição	Inserido na propriedade da Casa agrícola da Azenha do Trigo, encontra-se implantado na margem direita do rio Este, num local onde abundam engenhos de moagem. Podemos situar a sua edificação na segunda metade do século XVIII. Inserido na tipologia de moinhos de roda vertical, possuindo várias mós, funcionava durante os meses de maior caudal do rio, sensivelmente entre os meses de Novembro e de Junho. A sua utilização era doméstica, ou seja, a farinha que obtinham era para consumo dos proprietários, seja para produção de pão, seja para alimentação dos animais. Os cereais mais moídos eram o trigo e o milho.

**Informação específica****Cronologia**

Data inicial	Data final	Época	Data textual	Parte descrita	Justificação
1751-01-01	1800-12-31	Moderna	Século XVIII: Segunda Metade.	Imóvel. [Construção]	A Azenha primitiva foi edificada na segunda metade do século XVIII, tendo sido substituída pela atual entre os finais do século XIX e inícios do século XX.
1930-00-00	1932-00-00	Contemporânea	Século XX.	Azenha	O nome de Baltazar Joãofurtado aparece como proprietário da Azenha do Trigo no Mapa de Contribuintes de 1930, 1931 e 1932.
1937-00-00	1941-00-00	Contemporânea	Século XX.	Azenha	Nos anos de 1937, 1938, 1939, 1940 e 1941, Joaquim da Silva, pede licença para desempenhar o exercício de comércio e indústria à Câmara Municipal de Vila Nova de Famalicão.
1947-00-00	1947-00-00	Contemporânea	Século XX.	Azenha	Na "Agenda Indicador do Concelho de Vila Nova de Famalicão" do ano de 1947, Joaquim da Silva aparece como proprietário da Azenha do Trigo.

**Linha de água**

Linha de água	Descrição
Rio\Este	Encontra-se implantada na margem direita do rio, fazendo aproveitamento da sua corrente para mover os diversos mecanismos que os faziam moer.

**Localizações**

Local administ.	Topónimo	Morada	Data	Geo Datum	Método	Códi SIG	Coord. Geo. X	Coord. Geo. Y	Coord. Plana X	Coord. Plana Y	Coord. Plana Z	Ambiente
Portugal\Braga\Vila Nova de Famalicão\União das freguesias de Gondifelos, Cavalões e Outiz	Fiães		2013-01-28	[EPSG:3857] WGS 84 / Pseudo Mercator	Google Maps	-	8,610776	41,413479				
Portugal\Braga\Vila Nova de Famalicão\Gondifelos	Fiães	Rua do Outeiro, s/n	2013-03-04	[EPSG:27493] Datum 73 / Modified Portuguese Grid	Quantum\POLYGON	1062					61 metros	

**Protecção**

Protecção	Justificação
Direta\Plano Director Municipal (P.D.M)\1994\Carta\Património (3.11)	Carta do Património: Carta 2.

Notas: Parte integrante do "Conjunto de 6 moinhos e 1 azenha - Lugar do Mocho e Penices - Rio Este - Gondifelos".

## Tipologias

Tipologia	Justificação
Património\Popular\Molinológico	

## Fichas relacionadas

Tipo de ficha	Dados da ficha	Inf. específica	Dados inf. específica	Tipo relação
Ficheiros	AF.1735C4-00025[2011]   \\Arqserver\inpatrimonium\Documentos\GPC\Material Fotográfico\GPC.17\GPC.1735C\GPC.1735C4\AF.1735C4-   4645			
Ficheiros	AF.1735C4-00023[2011]   \\Arqserver\inpatrimonium\Documentos\GPC\Material Fotográfico\GPC.17\GPC.1735C\GPC.1735C4\AF.1735C4-   4646			
Projectos	Património Cultural do Concelho: Actualização do Inventário   29			
Projectos	Levantamento Cultural 1982-1983   42			

## Ficheiros multimédia: Informação genérica



af.1735c4-00023  
[2011].jpg



af.1735c4-00025  
[2011].jpg

**Inventário : Imóveis : Linha de água**

Nº imóvel	GPC.1751C01	
Designação	Azenha do Luiz	
Tipo imóvel	Engenho\Azenha	
Imóvel	GPC.1751C - Conjunto de Azenhas do Barroco	
Descrição	Implantada na margem direita do rio Este, situa-se numa zona onde abundam vários engenhos de moagem, em virtude de ser uma zona de acentuados declives e de correntes fortes. Embora ainda não se tenha encontrado elementos na documentação que datasse com exatidão a data de construção desta Azenha, sabe-se que em 1899 a mesma já se encontrava em funcionamento. O nome Luiz certamente corresponderá a um antigo proprietário ou mesmo ao seu fundador. O centeio e a cevada correspondiam aos principais cereais moídos por esta Azenha. Funcionava durante os meses de maior caudal do rio, sensivelmente entre os meses de Novembro e de Junho. Com a entrada em funcionamento das indústrias de moagem a partir da década de 60 do século XX, a produção desta azenha entrou em declínio até à sua desativação.	

**Informação específica****Cronologia**

Data inicial	Data final	Época	Data textual	Parte descrita	Justificação
1825-01-01	1875-12-31	Contemporânea	Século XIX: Meados.	Imóvel. [Construção]	A Azenha foi construída em meados do século XIX.
1899-00-00	1899-00-00	Contemporânea	Século XIX.	Azenha	O nome de António Alves da Silva aparece como proprietário da Azenha do Luiz num inventário das Azenhas e Moinhos existentes em Vila Nova de Famalicão, realizado no ano de 1899.
1930-00-00	1932-00-00	Contemporânea	Século XX.	Azenha	O nome de Manuel Gonçalves de Oliveira aparece como proprietário da Azenha do Eiras no Mapa de Contribuintes de 1930, 1931 e 1932.
1940-00-00	1941-00-00	Contemporânea	Século XX.	Azenha	Nos anos de 1940 e 1941, Manuel Gonçalves de Oliveira, pede licença para desempenhar o exercício de comércio e indústria à Câmara Municipal de Vila Nova de Famalicão.
1947-00-00	1947-00-00	Contemporânea	Século XX.	Azenha	Na "Agenda Indicador do Concelho de Vila Nova de Famalicão" do ano de 1947, Manuel Gonçalves de Oliveira aparece como proprietário da Azenha do Luiz.

**Linha de água**

Linha de água	Descrição
Rio\Este	Encontra-se implantada na margem direita do rio, fazendo aproveitamento da sua corrente para mover os diversos mecanismos que a faziam moer.

**Localizações**

Local administ.	Topónimo	Morada	Data	Geo Datum	Método	Códi SIG	Coord. Geo. X	Coord. Geo. Y	Coord. Plana X	Coord. Plana Y	Coord. Plana Z	Ambiente
Portugal\Braga\Vila Nova de Famalicão\União das freguesias de Gondifelos, Cavalões e Outiz	Barroco		2013-01-28									
Portugal\Braga\Vila Nova de Famalicão\Gondifelos	Barroco	Travessa do Rio, s/n	2013-03-06	[EPSG:27493] Datum 73 / Modified Portuguese Grid	Quantum\POINT	402					79 metros	

Notas: Localização das diversas coordenadas realizadas através do Google Earth.

**Protecção**

Protecção

Justificação

Sem Protecção

**Tipologias**

Tipologia

Justificação

Património\Popular\Molinológico



**Inventário : Imóveis : Linha de água**

Nº imóvel	GPC.1751C02	
Designação	Azenha do Malta	
Tipo imóvel	Engenho\Azenha	
Imóvel	GPC.1751C - Conjunto de Azenhas do Barroco	
Descrição	<p>Engenho de moagem, como o próprio nome indica, insere-se na tipologia de azenha de roda vertical. A sua localização, numa zona de acentuados declives e de correntes fortes, era perfeita para a água do rio Este mover os vários mecanismos que faziam moer o centeio e a cevada, que correspondiam aos principais cereais moídos por esta azenha. O período de funcionamento correspondia aos meses de maior caudal do rio Este, sensivelmente entre Novembro e Junho. A sua edificação situa-se durante o século XIX.</p> <p>O nome Malta certamente corresponderá a um antigo proprietário ou mesmo ao seu fundador. Esta azenha, tal como todas que se encontram inseridas no lugar do Barroco, deixou de funcionar na década de 60 do século XX, devido à concorrência das indústrias de farinha que, entretanto, tinham aparecido, como a Ceres, a Vouga e a Harmonia. Atualmente esta azenha encontra-se em elevado estado de degradação, numa área fechada, pertencente ao Parque de Campismo de Gondifelos.</p>	

**Informação específica****Cronologia**

Data inicial	Data final	Época	Data textual	Parte descrita	Justificação
1825-01-01	1875-12-31	Contemporânea	Século XIX: Meados.	Imóvel. [Construção]	A edificação da Azenha ocorreu em meados do Século XIX.
1899-00-00	1899-00-00	Contemporânea	Século XIX.	Azenha	O nome de José Lopes dos Santos aparece como proprietário da Azenha do Malta num inventário das Azenhas e Moinhos existentes em Vila Nova de Famalicão, realizado no ano de 1899.

**Linha de água**

Linha de água	Descrição
Rio\Este	Encontra-se implantada na margem direita do rio, fazendo aproveitamento da sua corrente para mover os diversos mecanismos que a faziam moer.

**Localizações**

Local administ.	Topónimo	Morada	Data	Geo Datum	Método	Códi SIG	Coord. Geo. X	Coord. Geo. Y	Coord. Plana X	Coord. Plana Y	Coord. Plana Z	Ambiente
Portugal\Braga\Vila Nova de Famalicão\União das freguesias de Gondifelos, Cavalões e Outiz	Barroco		2013-01-28	[EPSG:3857] WGS 84 / Pseudo Mercator	Google Maps		-8,59617	41,41689				
Portugal\Braga\Vila Nova de Famalicão\Gondifelos	Barroco	Travessa do Rio, s/n	2013-03-06	[EPSG:27493] Datum 73 / Modified Portuguese Grid	Quantum\POINT	403					75 metros	

**Protecção**

Protecção	Justificação
Sem Protecção	

<b>Tipologias</b>
-------------------

Tipologia	Justificação
-----------	--------------

Património\Popular\Molinológico

---

**Inventário : Imóveis : Linha de água**

Nº imóvel	GPC.1753C02
Designação	Azenha da Ponte da Ribeira
Tipo imóvel	Engenho\Azenha
Imóvel	GPC.1753C - Conjunto da Lamela
Descrição	Implantada na margem direita do rio Este, situa-se no interior de uma propriedade agrícola. A sua edificação neste local, anterior a 1899, deveu-se ao facto de ser uma zona de acentuados declives e de correntes fortes, perfeita para a água do rio Este, mover os vários mecanismos que faziam moer os diversos cereais produzidos nos campos agrícolas das redondezas. O seu funcionamento seria durante os meses de maior caudal do rio, sensivelmente entre os meses de Novembro e de Junho. Na envolvente da azenha ainda se encontra o canal que desviava a água do rio para as rodas verticais que colocavam as mós a funcionarem e o respetivo açude.

**Informação específica**

Cronologia					
Data inicial	Data final	Época	Data textual	Parte descrita	Justificação
1801-01-01	1900-12-31	Contemporânea	Século XIX.	Imóvel. [Construção]	A Azenha foi edificada no século XIX, embora não tenhamos ainda apurado a data e o nome do seu primeiro proprietário.
1899-00-00	1899-00-00	Contemporânea	Século XIX.	Azenha	O nome de David da Silva aparece como proprietário da Azenha da Ribeira num inventário das Azenhas e Moinhos existentes em Vila Nova de Famalicão, realizado no ano de 1899.
1930-00-00	1932-00-00	Contemporânea	Século XX.	Azenha	O nome de José da Costa Queirós aparece como proprietário da Azenha da Ribeira no Mapa de Contribuintes de 1930, 1931 e 1932.
1936-03-13	1936-03-13	Contemporânea	Século XX.	Azenha	Compra de António da Costa Santos a Ana Macedo de Araújo (viúva de José da Costa Queirós) e filho José Macedo Queirós de três partes da Azenha e de uma Casa de Habitação por 16 mil e 900 escudos.
1939-04-13	1939-04-13	Contemporânea	Século XX.	Azenha	Compra de Marcos Alves da Silva, da freguesia de Gueifães (Maia), a António da Costa Santos e mulher Maria José de Macedo Queirós da Azenha e de uma Casa de Habitação por 17 mil escudos.
1980-00-00	2011-00-00	Contemporânea	Século XX: Década de 80 - 2011.	Imóvel. [Utilização/Abandono]	

**Linha de água**

Linha de água	Descrição
Rio\Este	Encontra-se implantada na margem esquerda do rio, fazendo aproveitamento da sua corrente para mover os diversos mecanismos que a faziam moer.

**Localizações**

Local administ.	Topónimo	Morada	Data	Geo Datum	Método	Códi SIG	Coord. Geo. X	Coord. Geo. Y	Coord. Plana X	Coord. Plana Y	Coord. Plana Z	Ambiente
Portugal\Braga\Vila Nova de Famalicão\União das freguesias de Gondifelos, Cavalões e Outiz	Ponte da Ribeira		2013-01-28	[EPSG:3857] WGS 84 / Pseudo Mercator	Google Maps		-8,59155	41,42166				
Portugal\Braga\Vila Nova de Famalicão\Gondifelos	Ponte da Ribeira	Rua das Azenhas, s/n	2012-05-23	[EPSG:27493] Datum 73 / Modified Portuguese Grid	Quantum\POLYGON	241					75 metros	

---

**Protecção**

Protecção

Justificação

Sem Protecção

**Tipologias**

Tipologia

Justificação

Património\Popular\Molinológico

**Fichas relacionadas**

Tipo de ficha	Dados da ficha	Inf. específica	Dados inf. específica	Tipo relação
Ficheiros	AF.1753C2-00003[2011]   \\Arqserver\inpatrimonium\Documentos\GPC\Material Fotográfico\GPC.1753C2\GPC.1753C\GPC.1753C2\AF.1753C2-   4623			

**Ficheiros multimédia: Informação genérica**af.1753c2-  
00003  
[2011].jpg

**Inventário : Imóveis : Linha de água**

Nº imóvel	GPC.1754C02
Designação	Azenha do Eiras
Tipo imóvel	Engenho\Azenha
Imóvel	GPC.1754C - Conjunto da Casa e Azenha do Eiras
Descrição	Engenho de moagem, implantado na margem direita do rio Este, pertencente à Casa do Eiras. Desde a sua edificação, em finais do século XIX, que esta Azenha ficou sempre nas mãos da mesma família, os Eiras, que possuíam algum poder económico e social na freguesia, refletido na grande volumetria da sua azenha, comparativamente com as demais existentes na freguesia, e por terem exercido alguns cargos importantes na antiga Junta de Paróquia e, posteriormente, na Junta de Freguesia. Os principais cereais moídos por este engenho eram o milho, o centeio e a cevada. A azenha deixou de funcionar na década de 70/80 do século XX, devido à concorrência das indústrias de farinha que, entretanto, tinham aparecido.

**Informação específica****Cronologia**

Data inicial	Data final	Época	Data textual	Parte descrita	Justificação
1876-01-01	1900-12-31	Contemporânea	Século XIX: Finais.	Imóvel. [Construção]	A Azenha foi construída nos finais do século XIX.
1899-00-00	1899-00-00	Contemporânea	Século XIX.	Azenha	O nome de Manoel Gonçalves das Eiras aparece como proprietário da Azenha do Eiras num inventário das Azenhas e Moinhos existentes em Vila Nova de Famalicão, realizado no ano de 1899.
1930-00-00	1932-00-00	Contemporânea	Século XX.	Azenha	O nome de Joaquim Gonçalves das Eiras aparece como proprietário da Azenha do Eiras no Mapa de Contribuintes de 1930, 1931 e 1932.
1937-00-00	1941-00-00	Contemporânea	Século XX.	Azenha	Nos anos de 1937, 1938, 1939, 1940 e 1941, Joaquim Gonçalves das Eiras, pede licença para desempenhar o exercício de comércio e indústria à Câmara Municipal de Vila Nova de Famalicão.
1947-00-00	1947-00-00	Contemporânea	Século XX.	Azenha	Na "Agenda Indicador do Concelho de Vila Nova de Famalicão" do ano de 1947, Joaquim Gonçalves das Eiras aparece como proprietário da Azenha do Eiras.

**Linha de água**

Linha de água	Descrição
Rio\Este	Encontra-se implantada na margem direita do rio, fazendo aproveitamento da sua corrente para mover os diversos mecanismos que a faziam moer.

**Localizações**

Local administ.	Topónimo	Morada	Data	Geo Datum	Método	Códi SIG	Coord. Geo. X	Coord. Geo. Y	Coord. Plana X	Coord. Plana Y	Coord. Plana Z	Ambiente
Portugal\Braga\Vila Nova de Famalicão\União das freguesias de Gondifelos, Cavalões e Outiz	Barroco		2013-01-28	[EPSG:3857] WGS 84 / Pseudo Mercator	Google Maps		-8,59473	41,41934				
Portugal\Braga\Vila Nova de Famalicão\Gondifelos	Barroco	Estrada Nacional 206 (Rua do Alfaiate), s/n	2012-05-23	[EPSG:27493] Datum 73 / Modified Portuguese Grid	Quantum\POLYGON	242					75 metros	

**Protecção**

Protecção	Justificação
-----------	--------------

Sem Protecção

**Tipologias**

Tipologia	Justificação
-----------	--------------

Património\Popular\Molinológico

**Fichas relacionadas**

Tipo de ficha	Dados da ficha	Inf. específica	Dados inf. específica	Tipo relação
Ficheiros	AF.1754C2-00002[2011]   \\Arqserver\inpatrimonium\Documentos\GPC\Material Fotográfico\GPC.1754C2\GPC.1754C\GPC.1754C2\AF.1754C2-   4625			

**Ficheiros multimédia: Informação genérica**

af.1754c2-  
00002  
[2011].jpg

**Inventário : Imóveis : Linha de água**

Nº imóvel	GPC.1755C02
Designação	Azenha da Ribeira
Tipo imóvel	Engenho\Azenha
Imóvel	GPC.1755C - Conjunto da Casa e Azenha da Ribeira
Descrição	Implantada na margem direita do rio Este e pertencente a uma casa residencial, encontra-se numa zona da freguesia conhecida pela concentração de estruturas de moagem. Através da documentação apuramos que esta azenha já se encontrava em funcionamento no ano de 1899. Tal como os restantes engenhos de moagem existentes na freguesia, o período de funcionamento desta azenha ocorria entre os meses de maior caudal do rio, sensivelmente entre os meses de Novembro e de Junho. Na envolvente da azenha ainda se encontra o canal que desviava a água do rio para as rodas verticais que colocavam as mós a funcionarem. Na década de 50, ao lado desta azenha, existiu um moinho, embora não por muito tempo porque, devido à forte corrente em épocas chuvosas, era constantemente destruído.

**Informação específica**

Cronologia					
Data inicial	Data final	Época	Data textual	Parte descrita	Justificação
1947-00-00	1947-00-00	Contemporânea	Século XX.	Azenha	Na "Agenda Indicador do Concelho de Vila Nova de Famalicão" do ano de 1947, aparece como proprietário "Herdeiros de Joaquim José Rodrigues".
1937-00-00	1941-00-00	Contemporânea	Século XX.	Azenha	Nos anos de 1937, 1938, 1939, 1940 e 1941, Joaquim José Rodrigues, pede licença para desempenhar o exercício de comércio e indústria à Câmara Municipal de Vila Nova de Famalicão.
1930-00-00	1932-00-00	Contemporânea	Século XX.	Azenha	O nome de Joaquim José Rodrigues aparece como proprietário da Azenha da Ribeira no Mapa de Contribuintes de 1930, 1931 e 1932.
1899-00-00	1899-00-00	Contemporânea	Século XIX.	Azenha	O nome de Joaquim José Rodrigues aparece como proprietário da Azenha da Ribeira num inventário das Azenhas e Moinhos existentes em Vila Nova de Famalicão, realizado no ano de 1899.
1876-01-01	1900-12-31	Contemporânea	Século XIX: Finais.	Azenha	A Azenha foi construída nos finais do século XIX.

Linha de água	
Linha de água	Descrição
Rio\Este	Encontra-se implantada na margem direita do rio, fazendo aproveitamento da sua corrente para mover os diversos mecanismos que a faziam moer.

Localizações												
Local administ.	Topónimo	Morada	Data	Geo Datum	Método	Códi SIG	Coord. Geo. X	Coord. Geo. Y	Coord. Plana X	Coord. Plana Y	Coord. Plana Z	Ambiente
Portugal\Braga\Vila Nova de Famalicão\União das freguesias de Gondifelos, Cavalões e Outiz	Barroco		2013-01-28	[EPSG:3857] WGS 84 / Pseudo Mercator	Google Maps		-8,59619	41,41751				
Portugal\Braga\Vila Nova de Famalicão\Gondifelos	Barroco	Travessa do Rio, s/n	2012-05-23	[EPSG:27493] Datum 73 / Modified Portuguese Grid	Quantum\POLYGON	243					77 metros	

**Protecção**

Protecção	Justificação
-----------	--------------

Sem Protecção

**Tipologias**

Tipologia	Justificação
-----------	--------------

Património\Popular\Molinológico

**Fichas relacionadas**

Tipo de ficha	Dados da ficha	Inf. específica	Dados inf. específica	Tipo relação
Ficheiros	AF.1755C2-00001[2011]   \\Arqserver\inpatrimonium\Documentos\GPC\Material Fotográfico\GPC.1755C2\AF.1755C2-   4624			

**Ficheiros multimédia: Informação genérica**

af.1755c2-  
00001  
[2011].jpg



## Inventário : Imóveis : Linha de água

Nº imóvel	GPC.2315
Designação	Azenha da Ponte
Tipo imóvel	Engenho\Azenha
Imóvel	
Descrição	



### Informação específica

Linha de água	
Linha de água	Descrição
Rio\Este	Encontra-se implantada na margem esquerda do rio.

Localizações													
Local administ.	Topónimo	Morada	Data	Geo Datum	Método	Códi SIG	Coord. Geo. X	Coord. Geo. Y	Coord. Plana X	Coord. Plana Y	Coord. Plana Z	Ambiente	
Portugal\Braga\Vila Nova de Famalicão\Louro	Ponte		2013-01-31	[EPSG:27493] Datum 73 / Modified Portuguese Grid	Quantum\POLYGON	706							
Portugal\Braga\Vila Nova de Famalicão\Louro	Ponte		2014-01-31	[EPSG:3857] WGS 84 / Pseudo Mercator	Google Maps		-8,54789	41,44475					

Protecção	
Protecção	Justificação
Direta\Plano Director Municipal (P.D.M)\1994\Carta\Património (3.11)	Carta do Património: Carta 5.

Tipologias	
Tipologia	Justificação
Património\Popular\Molinológico	

Fichas relacionadas				
Tipo de ficha	Dados da ficha	Inf. específica	Dados inf. específica	Tipo relação
Material fotográfico	Analgico\Diapositivos e Transparências   Mó em arenito da Indústria de Moagem do Louro.   Armanda Bryton (Coord.)   DMF.000776   1991-12-00   5553			
Material fotográfico	Analgico\Diapositivos e Transparências   Azenhas na Moagem do Louro.   Armanda Bryton (Coord.)   DMF.000778   1991-12-00   5555			
Projectos	Património Cultural do Concelho: Actualização do Inventário   29			

Notas: Proposta de classificação como "Monumento de Interesse Concelhio".

---

### Ficheiros multimédia: Informação genérica

---



dmf.000778.jpg



dmf.000776.jpg

**Inventário : Imóveis : Linha de água**

Nº imóvel	GPC.2417C01
Designação	Azenha da Garrida I
Tipo imóvel	Engenho\Azenha
Imóvel	GPC.2417C - Conjunto da Garrida I
Descrição	Margem Norte

**Informação específica**

Linha de água	
Linha de água	Descrição
Rio\Ave	Encontra-se implantada na margem direita do rio.

**Localizações**

Local administ.	Topónimo	Morada	Data	Geo Datum	Método	Códi SIG	Coord. Geo. X	Coord. Geo. Y	Coord. Plana X	Coord. Plana Y	Coord. Plana Z	Ambiente
Portugal\Braga\Vila Nova de Famalicão\Lousado	Garrida		2012-12-20	[EPSG:27493] Datum 73 / Modified Portuguese Grid	Quantum\POLYGON	534						
Portugal\Braga\Vila Nova de Famalicão\Lousado	Garrida		2014-01-31	[EPSG:3857] WGS 84 / Pseudo Mercator	Google Maps		-8,51782	41,34912				

**Tipologias**

Tipologia	Justificação
Património\Popular\Molinológico	

**Fichas relacionadas**

Tipo de ficha	Dados da ficha	Inf. específica	Dados inf. específica	Tipo relação
Audiovisual	Vídeo\Documentário   Famalicão   Tobis Portuguesa/Laboratório do Arquivo Nacional das Imagens em Movimento   1955/2010   DAV.000003   234			
Ficheiros	GPC.2417C01   \\arqserver\InPatrimonium\Documentos\GPC\Material Fotográfico\Engenho\Azenha\GPC.2417C01.JPG   8795			
Material fotográfico	Analógico\Diapositivos e Transparências   Lugar da Lagoncinha: Vivenda actualmente,mas já existiram aí mesmo azenhas.   Armanda Bryton (Coord.)   DMF.000744   1991-08-00   5521			

**Ficheiros multimédia: Informação genérica**

gpc.2417c01.jpg



dmf.000744.jpg

## Inventário : Imóveis : Linha de água

Nº imóvel	GPC.2417C03
Designação	Azenha da Garrida II
Tipo imóvel	Engenho\Azenha
Imóvel	GPC.2417C - Conjunto da Garrida I
Descrição	Margem Sul



### Informação específica

#### Cronologia

Data inicial	Data final	Época	Data textual	Parte descrita	Justificação
1918-00-00	1918-00-00	Contemporânea	Século XX.		

#### Linha de água

Linha de água	Descrição
Rio\Ave	Encontra-se implantada na margem esquerda do rio.

#### Localizações

Local administ.	Topónimo	Morada	Data	Geo Datum	Método	Códi SIG	Coord. Geo. X	Coord. Geo. Y	Coord. Plana X	Coord. Plana Y	Coord. Plana Z	Ambiente
Portugal\Braga\Vila Nova de Famalicão\Lousado	Garrida		2012-12-20	[EPSG:27493] Datum 73 / Modified Portuguese Grid	Quantum\POLYGON	532						
Portugal\Braga\Vila Nova de Famalicão\Lousado	Garrida		2014-01-31	[EPSG:3857] WGS 84 / Pseudo Mercator	Google Maps		-8,51761	41,34851				

#### Protecção

Protecção	Justificação
Indireta\Em Área de Classificação\Monumento\Nacional (M.N.)\Zona Especial de Protecção (Z.E.P.)	

#### Tipologias

Tipologia	Justificação
Património\Popular\Molinológico	

#### Fichas relacionadas

Tipo de ficha	Dados da ficha	Inf. específica	Dados inf. específica	Tipo relação
Audiovisual	Vídeo\Documentário   Famalicão   Tobis Portuguesa/Laboratório do Arquivo Nacional das Imagens em Movimento   1955/2010   DAV.000003   234			

---

Ficheiros

GPC.2417C03 | \\arqserver\InPatrimonium\Documentos\GPC\Material  
Fotográfico\Engenho\Azenha\GPC.2417C03.JPG | 8794 |

---

### Ficheiros multimédia: Informação genérica

---



gpc.2417c03.jpg

## Inventário : Imóveis : Linha de água

Nº imóvel	GPC.2418C01
Designação	Azenha da Garrida III
Tipo imóvel	Engenho\Azenha
Imóvel	GPC.2418C - Conjunto da Garrida II
Descrição	



### Informação específica

Linha de água	
Linha de água	Descrição
Rio\Ave	Encontra-se implantada na margem direita do rio.

Localizações													
Local administ.	Topónimo	Morada	Data	Geo Datum	Método	Códi SIG	Coord. Geo. X	Coord. Geo. Y	Coord. Plana X	Coord. Plana Y	Coord. Plana Z	Ambiente	
Portugal\Braga\Vila Nova de Famalicão\Lousado	Garrida		2012-12-20	[EPSG:27493] Datum 73 / Modified Portuguese Grid	Quantum\POLYGON	533							
Portugal\Braga\Vila Nova de Famalicão\Lousado	Garrida		2014-01-31	[EPSG:3857] WGS 84 / Pseudo Mercator	Google Maps		-8,51588	41,35035					

Tipologias	
Tipologia	Justificação
Património\Popular\Molinológico	

Fichas relacionadas				
Tipo de ficha	Dados da ficha	Inf. específica	Dados inf. específica	Tipo relação
Ficheiros	GPC.2417C04   \\arqserver\InPatrimonium\Documentos\GPC\Material Fotográfico\Engenho\Moinho\GPC.2417C04.JPG   8837			

### Ficheiros multimédia: Informação genérica



gpc.2417c04.jpg

## Inventário : Imóveis : Linha de água

Nº imóvel	GPC.2445C01
Designação	Azenha do Zé da Carolina
Tipo imóvel	Engenho\Azenha
Imóvel	GPC.2445C - Engenhos [Núcleo A]
Descrição	



### Informação específica

#### Cronologia

Data inicial	Data final	Época	Data textual	Parte descrita	Justificação
1835-00-00	1835-00-00	Contemporânea	Século XIX.	Imóvel. [Construção]	Inscrição na padieira da porta.
1960-00-00	1969-00-00	Contemporânea	Século XX: Década 60.	Imóvel. [Utilização/Fim]	Informação transmitida por familiares dos proprietários da Azenha.

#### Linha de água

Linha de água	Descrição
Rio\Ave	Encontra-se implantada na margem direita do rio.

#### Localizações

Local administ.	Topónimo	Morada	Data	Geo Datum	Método	Códi SIG	Coord. Geo. X	Coord. Geo. Y	Coord. Plana X	Coord. Plana Y	Coord. Plana Z	Ambiente
Portugal\Braga\Vila Nova de Famalicão\Lousado		Rua Foz do Pelhe	2012-12-11	[EPSG:27493] Datum 73 / Modified Portuguese Grid	Quantum\POLYGON	510						
Portugal\Braga\Vila Nova de Famalicão\Lousado			2014-01-31	[EPSG:3857] WGS 84 / Pseudo Mercator	Google Maps		-8,54038	41,34492				

#### Tipologias

Tipologia	Justificação
Património\Popular\Molinológico	

#### Fichas relacionadas

Tipo de ficha	Dados da ficha	Inf. específica	Dados inf. específica	Tipo relação
Exposições	Itinerante   Património À Prova de Água   20			

Ficheiros GPC.2445C01 | \\arqserver\InPatrimonium\Documentos\GPC\Material Fotográfico\Engenho\Azenha\GPC.2445C01.JPG | 8793 |

de Água. : Apontamentos para a Salvaguarda das  
Azenhas & Açudes nas Margens do Rio AveVila Nova de  
Monografia **Famalicão: Câmara Municipal de Vila Nova de  
Famalicão, 2011-11-00. 130 p.. ISBN 978-989-8012-  
24-1**

Notas: Página 42-46.

**MATOS, Rogério Bruno Guimarães - Contributo para a  
Salvaguarda do Património Arquitectónico. : Azenhas &  
Monografia Açudes no Vale do Ave, paisagem e memóriaPorto:  
Faculdade de Arquitectura da Universidade do Porto,  
2012.**

**Boletim Cultural de Vila Nova de Famalicão, 05. Série  
III - 05, Vila Nova de Famalicão: Câmara Municipal de  
Periódico Vila Nova de Famalicão. [2009-00-00]. Anual. ISSN  
0871-3308.**

Analitico de  
Periódicos

MATOS, Rogério Bruno Guimarães -  
Património Arquitectónico pré-industrial no  
Vale do Ave - Azenhas & Açudes.  
**Boletim Cultural de Vila Nova  
de Famalicão, 05.** Vila Nova de  
Famalicão : Câmara Municipal de Vila Nova  
de Famalicão. 2009-00-00. ISSN 0871-  
3308. p. 41.

Projectos Contributo para a salvaguarda do património Arquitectónico - Azenhas e Açudes no Vale do  
Ave, paisag | 28 |

#### Ficheiros multimédia: Informação genérica



gpc.2445c01.jpg



**Inventário : Imóveis : Linha de água**

Nº imóvel	GPC.2711C01
Designação	Azenha de Coura
Tipo imóvel	Engenho\Azenha
Imóvel	GPC.2711C - Conjunto de Coura
Descrição	

**Informação específica****Linha de água**

Linha de água	Descrição
Rio\Este	Encontra-se implantada na margem direita do rio.

**Localizações**

Local administ.	Topónimo	Morada	Data	Geo Datum	Método	Códi SIG	Coord. Geo. X	Coord. Geo. Y	Coord. Plana X	Coord. Plana Y	Coord. Plana Z	Ambiente
Portugal\Braga\Vila Nova de Famalicão\Nine	Coura		2012-05-21	[EPSG:27493] Datum 73 / Modified Portuguese Grid	Quantum\POLYGON	317						
Portugal\Braga\Vila Nova de Famalicão\Nine	Coura		2014-01-31	[EPSG:3857] WGS 84 / Pseudo Mercator	Google Maps		-8,53996	41,45817				

**Tipologias**

Tipologia	Justificação
Património\Popular\Molinológico	

**Fichas relacionadas**

Tipo de ficha	Dados da ficha	Inf. específica	Dados inf. específica	Tipo relação
Ficheiros	GPC.2711C01   \\arqserver\InPatrimonium\Documentos\GPC\Material Fotográfico\Engenho\Azenha\GPC.2711C01.JPG   8792			
Material fotográfico	Análogo\Diapositivos e Transparências   Azenha e dois moinhos a juzante da ponte de Coura.   Armanda Bryton (Coord.)   DMF.000769   1991-12-00   5546			

## Monografia

**SILVA, Maria Luzia de Miranda Pinto da - O Encanamento do Rio Este e o Regadio das Veigas de Nine nos séculos XVIII e XIX. : Uma obra de Custódio José Gomes de Vilas Boas e dos lavradores das VeigasPorto: Faculdade de Letras da Universidade do Porto, 2013.**

Projectos Património Cultural do Concelho: Actualização do Inventário | 29 |

Projectos Levantamento Cultural 1982-1983 | 42 |

---

Ficheiros multimédia: Informação genérica

---



gpc.2711c01.jpg



dmf.000769.jpg

## Inventário : Imóveis : Linha de água

Nº imóvel	GPC.2727C01
Designação	Azenha da Borralheira
Tipo imóvel	Engenho\Azenha
Imóvel	GPC.2727C - Conjunto da Borralheira
Descrição	



### Informação específica

Linha de água	
Linha de água	Descrição
Rio\Este	Encontra-se implantada na margem direita do rio.

Localizações													
Local administ.	Topónimo	Morada	Data	Geo Datum	Método	Códi SIG	Coord. Geo. X	Coord. Geo. Y	Coord. Plana X	Coord. Plana Y	Coord. Plana Z	Ambiente	
Portugal\Braga\Vila Nova de Famalicão\Nine	Borralheira		2012-12-04	[EPSG:27493] Datum 73 / Modified Portuguese Grid	Quantum\POLYGON	468							
Portugal\Braga\Vila Nova de Famalicão\Nine	Borralheira		2014-01-31	[EPSG:3857] WGS 84 / Pseudo Mercator	Google Maps		-8,53535	41,46589					

Tipologias	
Tipologia	Justificação
Património\Popular\Molinológico	

Fichas relacionadas				
Tipo de ficha	Dados da ficha	Inf. específica	Dados inf. específica	Tipo relação
Material fotográfico	Analgóico\Diapositivos e Transparências   Azenha e dois moinhos.   Armanda Bryton (Coord.)   DMF.000767   1991-12-00   5544			

Monografia **SILVA, Maria Luzia de Miranda Pinto da - O Encanamento do Rio Este e o Regadio das Veigas de Nine nos séculos XVIII e XIX. : Uma obra de Custódio José Gomes de Vilas Boas e dos lavradores das VeigasPorto: Faculdade de Letras da Universidade do Porto, 2013.**

Projectos Património Cultural do Concelho: Actualização do Inventário | 29 |

Projectos Levantamento Cultural 1982-1983 | 42 |

Ficheiros multimédia: Informação genérica

---



dmf.000767.jpg

**Inventário : Imóveis : Linha de água**

Nº imóvel	GPC.3539C01
Designação	Azenha do Barroso
Tipo imóvel	Engenho\Azenha
Imóvel	GPC.3539C - Engenhos [Núcleo D]
Descrição	

**Informação específica****Cronologia**

Data inicial	Data final	Época	Data textual	Parte descrita	Justificação
1973-00-00	1973-00-00	Contemporânea	Século XX.	Imóvel. [Utilização]	Desativada.

**Linha de água**

Linha de água	Descrição
Rio\Ave	Encontra-se implantada na margem direita do rio.

**Localizações**

Local administ.	Topónimo	Morada	Data	Geo Datum	Método	Códi SIG	Coord. Geo. X	Coord. Geo. Y	Coord. Plana X	Coord. Plana Y	Coord. Plana Z	Ambiente
Portugal\Braga\Vila Nova de Famalicão\Ribeirão			2012-12-11	[EPSG:27493] Datum 73 / Modified Portuguese Grid	Quantum\POINT 250							
Portugal\Braga\Vila Nova de Famalicão\Ribeirão			2014-01-31	[EPSG:3857] WGS 84 / Pseudo Mercator	Google Maps		-8,58151	41,34697				

**Tipologias**

Tipologia	Justificação
Património\Popular\Molinológico	

**Fichas relacionadas**

Tipo de ficha	Dados da ficha	Inf. específica	Dados inf. específica	Tipo relação
Exposições	Itinerante   Património À Prova de Água   20			

Ficheiros GPC.3539C01 | \\arqserver\InPatrimonium\Documentos\GPC\Material Fotográfico\Engenho\Azenha\GPC.3539C01.JPG | 8790 |

Monografia **MATOS, Rogério Bruno Guimarães - Património À Prova de Água. : Apontamentos para a Salvaguarda das Azenhas & Açudes nas Margens do Rio Ave Vila Nova de Famalicão: Câmara Municipal de Vila Nova de Famalicão, 2011-11-00. 130 p.. ISBN 978-989-8012-24-1**

Notas: Página 78-81.

Monografia **SANTOS, Firmino - Vila de Ribeirão. : Uma terra, um povo e a sua história[s.l.], 2008-07-03. 286 p. ; 22 cm..**

Notas: Página 60-64.

Monografia **MATOS, Rogério Bruno Guimarães - Contributo para a Salvaguarda do Património Arquitectónico. : Azenhas & Açudes no Vale do Ave, paisagem e memória Porto: Faculdade de Arquitectura da Universidade do Porto, 2012.**

Periódico **Boletim Cultural de Vila Nova de Famalicão, 05. Série III - 05, Vila Nova de Famalicão: Câmara Municipal de Vila Nova de Famalicão. [2009-00-00]. Anual. ISSN 0871-3308.**

Analítico de Periódicos

MATOS, Rogério Bruno Guimarães - Património Arquitectónico pré-industrial no Vale do Ave - Azenhas & Açudes.  
**Boletim Cultural de Vila Nova de Famalicão, 05.** Vila Nova de Famalicão : Câmara Municipal de Vila Nova de Famalicão. 2009-00-00. ISSN 0871-3308. p. 41.

Projectos **Contributo para a salvaguarda do património Arquitectónico - Azenhas e Açudes no Vale do Ave, paisag | 28 |**

#### Ficheiros multimédia: Informação genérica



gpc.3539c01.jpg

## Inventário : Imóveis : Linha de água

Nº imóvel	GPC.3544C01
Designação	Azenha da Bragadela
Tipo imóvel	Engenho\Azenha
Imóvel	GPC.3544C - Engenhos [Núcleo B]
Descrição	



## Informação específica

### Linha de água

Linha de água	Descrição
Rio\Ave	Encontra-se implantada na margem direita do rio.

### Localizações

Local administ.	Topónimo	Morada	Data	Geo Datum	Método	Códi SIG	Coord. Geo. X	Coord. Geo. Y	Coord. Plana X	Coord. Plana Y	Coord. Plana Z	Ambiente
Portugal\Braga\Vila Nova de Famalicão\Ribeirão	Monte da Azenha	Rua do Monte da Azenha	2012-12-11	[EPSG:27493] Datum 73 / Modified Portuguese Grid	Quantum\POINT	251						
Portugal\Braga\Vila Nova de Famalicão\Ribeirão			2014-01-31	[EPSG:3857] WGS 84 / Pseudo Mercator	Google Maps		-8,55320	41,34703				

### Tipologias

Tipologia	Justificação
Património\Popular\Molinológico	

### Fichas relacionadas

Tipo de ficha	Dados da ficha	Inf. específica	Dados inf. específica	Tipo relação
---------------	----------------	-----------------	-----------------------	--------------

Exposições Itinerante | Património À Prova de Água | 20 |

Ficheiros GPC.3544C01 | \\arqserver\InPatrimonium\Documentos\GPC\Material Fotográfico\Engenho\Azenha\GPC.3544C01.jpg | 8789 |

Monografia

**MATOS, Rogério Bruno Guimarães - Património À Prova de Água. : Apontamentos para a Salvaguarda das Azenhas & Açudes nas Margens do Rio Ave Vila Nova de Famalicão: Câmara Municipal de Vila Nova de Famalicão, 2011-11-00. 130 p.. ISBN 978-989-8012-24-1**

---

Monografia **MATOS, Rogério Bruno Guimarães - Contributo para a Salvaguarda do Património Arquitectónico. : Azenhas & Açudes no Vale do Ave, paisagem e memória** Porto: Faculdade de Arquitectura da Universidade do Porto, 2012.

---

Periódico **Boletim Cultural de Vila Nova de Famalicão, 05. Série III - 05, Vila Nova de Famalicão: Câmara Municipal de Vila Nova de Famalicão. [2009-00-00]. Anual. ISSN 0871-3308.**

Analítico de Periódicos  
MATOS, Rogério Bruno Guimarães - Património Arquitectónico pré-industrial no Vale do Ave - Azenhas & Açudes. **Boletim Cultural de Vila Nova de Famalicão, 05.** Vila Nova de Famalicão : Câmara Municipal de Vila Nova de Famalicão. 2009-00-00. ISSN 0871-3308. p. 41.

---

Projectos Contributo para a salvaguarda do património Arquitectónico - Azenhas e Açudes no Vale do Ave, paisag | 28 |

---

#### Ficheiros multimédia: Informação genérica

---




gpc.3544c01.jpg



## Inventário : Imóveis : Linha de água

Nº imóvel	GPC.3545C01
Designação	Azenha da Agra da Várzea
Tipo imóvel	Engenho\Azenha
Imóvel	GPC.3545C - Engenhos [Núcleo C]
Descrição	



## Informação específica

### Linha de água

Linha de água	Descrição
Rio\Ave	Encontra-se implantada na margem direita do rio.

### Localizações

Local administ.	Topónimo	Morada	Data	Geo Datum	Método	Códi SIG	Coord. Geo. X	Coord. Geo. Y	Coord. Plana X	Coord. Plana Y	Coord. Plana Z	Ambiente
Portugal\Braga\Vila Nova de Famalicão\Ribeirão	Agra		2012-12-11	[EPSG:27493] Datum 73 / Modified Portuguese Grid	Quantum\POINT	252						
Portugal\Braga\Vila Nova de Famalicão\Ribeirão			2014-01-31	[EPSG:3857] WGS 84 / Pseudo Mercator	Google Maps		8,563090	41,345548				

### Tipologias

Tipologia	Justificação
Património\Popular\Molinológico	

### Fichas relacionadas

Tipo de ficha	Dados da ficha	Inf. específica	Dados inf. específica	Tipo relação
Exposições	Itinerante   Património À Prova de Água   20			

Monografia

**MATOS, Rogério Bruno Guimarães - Património À Prova de Água. : Apontamentos para a Salvaguarda das Azenhas & Açudes nas Margens do Rio Ave**  
Vila Nova de Famalicão:  
Câmara Municipal de Vila Nova de Famalicão,  
2011-11-00. 130 p.. ISBN 978-989-8012-24-1

Notas: Página 66-69.

Monografia **SANTOS, Firmino - Vila de Ribeirão. : Uma terra, um povo e a sua história[s.l.], 2008-07-03. 286 p. ; 22 cm..**

Notas: Página 58-60.

Monografia **MATOS, Rogério Bruno Guimarães - Contributo para a Salvaguarda do Património Arquitectónico. : Azenhas & Açudes no Vale do Ave, paisagem e memóriaPorto: Faculdade de Arquitectura da Universidade do Porto, 2012.**

Periódico **Boletim Cultural de Vila Nova de Famalicão, 05. Série III - 05, Vila Nova de Famalicão: Câmara Municipal de Vila Nova de Famalicão. [2009-00-00]. Anual. ISSN 0871-3308.**

Analitico de Periódicos

MATOS, Rogério Bruno Guimarães - Património Arquitectónico pré-industrial no Vale do Ave - Azenhas & Açudes. **Boletim Cultural de Vila Nova de Famalicão, 05.** Vila Nova de Famalicão : Câmara Municipal de Vila Nova de Famalicão. 2009-00-00. ISSN 0871-3308. p. 41.

Projectos Contributo para a salvaguarda do património Arquitectónico - Azenhas e Açudes no Vale do Ave, paisag | 28 |

## Inventário : Imóveis : Linha de água

Nº imóvel	GPC.3704C02
Designação	Azenha da Minhoteira
Tipo imóvel	Engenho\Azenha
Imóvel	GPC.3704C - Conjunto da Minhoteira
Descrição	



### Informação específica

Linha de água	
Linha de água	Descrição
Rio\Este	Encontra-se implantada na margem direita do rio.

Localizações													
Local administ.	Topónimo	Morada	Data	Geo Datum	Método	Códi SIG	Coord. Geo. X	Coord. Geo. Y	Coord. Plana X	Coord. Plana Y	Coord. Plana Z	Ambiente	
Portugal\Braga\Vila Nova de Famalicão\União das freguesias de Arnoso (Santa Maria e Santa Eulália) e Sezures	Minhoteira		2013-01-28	[EPSG:3857] WGS 84 / Pseudo Mercator	Google Maps		-8,52808	41,47105					
Portugal\Braga\Vila Nova de Famalicão\Santa Eulália (Arnoso)	Minhoteira		2013-02-13	[EPSG:27493] Datum 73 / Modified Portuguese Grid	Quantum\POLYGON	867							

Protecção	
Protecção	Justificação
Direta\Plano Director Municipal (P.D.M)\1994\Carta\Património (3.11)	Carta do Património: Carta 4.

Tipologias	
Tipologia	Justificação
Património\Popular\Molinológico	

Fichas relacionadas				
Tipo de ficha	Dados da ficha	Inf. específica	Dados inf. específica	Tipo relação
Material fotográfico	Análogo\Diapositivos e Transparências   Vista geral da azenha, com açude, da Minhoteira.   Maria de Lurdes Azevedo Pereira   DMF.000029   1982-00-00   4762			

Monografia

**SILVA, Maria Luzia de Miranda Pinto da - O Encanamento do Rio Este e o Regadio das Veigas de Nine nos séculos XVIII e XIX. : Uma obra de Custódio José Gomes de Vilas Boas e dos lavradores das Veigas** Porto: Faculdade de Letras da Universidade do Porto, 2013.

**Ficheiros multimédia: Informação genérica**

---



dmf.000029.jpg

**Inventário : Imóveis : Linha de água**

Nº imóvel	GPC.3710C02
Designação	Azenha do Olheiro
Tipo imóvel	Engenho\Azenha
Imóvel	GPC.3710C - Conjunto do Olheiro
Descrição	

**Informação específica****Linha de água**

Linha de água	Descrição
Rio\Guizando	Encontra-se implantada na margem direita do rio.

**Localizações**

Local administ.	Topónimo	Morada	Data	Geo Datum	Método	Códi SIG	Coord. Geo. X	Coord. Geo. Y	Coord. Plana X	Coord. Plana Y	Coord. Plana Z	Ambiente
Portugal\Braga\Vila Nova de Famalicão\União das freguesias de Arnoso (Santa Maria e Santa Eulália) e Sezures	Olheiro		2013-01-28	[EPSG:3857] WGS 84 / Pseudo Mercator	Google Maps		-8,51582	41,46765				
Portugal\Braga\Vila Nova de Famalicão\Santa Eulália (Arnoso)	Olheiro		2012-05-22	[EPSG:27493] Datum 73 / Modified Portuguese Grid	Quantum\POLYGON	383						

**Tipologias**

Tipologia	Justificação
Património\Popular\Molinológico	

**Fichas relacionadas**

Tipo de ficha	Dados da ficha	Inf. específica	Dados inf. específica	Tipo relação
Ficheiros	GPC.3710C02   \\arqserver\InPatrimonium\Documentos\GPC\Material Fotográfico\Engenho\Azenha\GPC.3710C02.JPG   8787			

**Ficheiros multimédia: Informação genérica**

gpc.3710c02.jpg

## Inventário : Imóveis : Linha de água

Nº imóvel	GPC.3929C02
Designação	Azenha de Pego
Tipo imóvel	Engenho\Azenha
Imóvel	GPC.3929C - Conjunto do Pego
Descrição	



### Informação específica

#### Linha de água

Linha de água	Descrição
Rio\Ave	Encontra-se implantada na margem direita do rio.

#### Localizações

Local administ.	Topónimo	Morada	Data	Geo Datum	Método	Códi SIG	Coord. Geo. X	Coord. Geo. Y	Coord. Plana X	Coord. Plana Y	Coord. Plana Z	Ambiente
Portugal\Braga\Vila Nova de Famalicão\Santa Maria (Oliveira)	Pego		2013-01-23	[EPSG:27493] Datum 73 / Modified Portuguese Grid	Quantum\POINT	309						
Portugal\Braga\Vila Nova de Famalicão\Santa Maria (Oliveira)	Pego		2014-01-31	[EPSG:3857] WGS 84 / Pseudo Mercator	Google Maps		8,384776	41,402131				

#### Tipologias

Tipologia	Justificação
Património\Popular\Molinológico	

#### Fichas relacionadas

Tipo de ficha	Dados da ficha	Inf. específica	Dados inf. específica	Tipo relação
Ficheiros	GPC.3929C02   \\arqserver\InPatrimonium\Documentos\GPC\Material Fotográfico\Engenho\Azenha\GPC.3929C02.JPG   8786			
Material fotográfico	Análogo\Diapositivos e Transparências   Maria de Lurdes Azevedo Pereira   DMF.000488   1982-00-00   5265			
Projectos	Património Cultural do Concelho: Atualização do Inventário   29			
Projectos	Levantamento Cultural 1982-1983   42			

Ficheiros multimédia: Informação genérica

---



gpc.3929c02.jpg



dmf.000488.jpg

**Inventário : Imóveis : Linha de água**

Nº imóvel	GPC.3939C01
Designação	Azenha Velha
Tipo imóvel	Engenho\Azenha
Imóvel	GPC.3939C - Conjunto da Azenha Velha
Descrição	

**Informação específica****Linha de água**

Linha de água	Descrição
Rio\Ave	Encontra-se implantada na margem direita do rio.

**Localizações**

Local administ.	Topónimo	Morada	Data	Geo Datum	Método	Códi SIG	Coord. Geo. X	Coord. Geo. Y	Coord. Plana X	Coord. Plana Y	Coord. Plana Z	Ambiente
Portugal\Braga\Vila Nova de Famalicão\Santa Maria (Oliveira)	Azenha Velha		2013-01-24	[EPSG:27493] Datum 73 / Modified Portuguese Grid	Quantum\POINT	311						
Portugal\Braga\Vila Nova de Famalicão\Santa Maria (Oliveira)	Azenha Velha		2014-01-31	[EPSG:3857] WGS 84 / Pseudo Mercator	Google Maps		-8,39456	41,39684				

**Tipologias**

Tipologia	Justificação
Património\Popular\Molinológico	

**Fichas relacionadas**

Tipo de ficha	Dados da ficha	Inf. específica	Dados inf. específica	Tipo relação
Ficheiros	GPC.3939C01   \\arqserver\InPatrimonium\Documentos\GPC\Material Fotográfico\Engenho\Azenha\GPC.3939C01.jpg   8785			
Material fotográfico	Análogo\Diapositivos e Transparências   Maria de Lurdes Azevedo Pereira   DMF.000611   1982-00-00   5388			
Periódico	<b>Jornal de Riba de Ave. Ano II. N.º 58., Riba de Ave [1958-06-21].</b>	Analítico de Periódicos	ALMEIDA, J. M. Pinto de - Riba D`Ave. Elementos para uma Monografia. O Ave Maravilhoso e Lendário. <b>Jornal de Riba de Ave.</b> Riba de Ave 1958-06-21. p. 1.	
Projectos	Património Cultural do Concelho: Actualização do Inventário   29			



**Ficheiros multimédia: Informação genérica**

---



gpc.3939c01.jpg



dmf.000611.jpg

## Inventário : Imóveis : Linha de água

Nº imóvel	GPC.4604C02
Designação	Azenha de Valverde
Tipo imóvel	Engenho\Azenha
Imóvel	GPC.4604C - Conjunto de Lovares
Descrição	



### Informação específica

Linha de água	
Linha de água	Descrição
Rio\Pelhe	Encontra-se implantada na margem direita do rio.

Localizações												
Local administ.	Topónimo	Morada	Data	Geo Datum	Método	Códi SIG	Coord. Geo. X	Coord. Geo. Y	Coord. Plana X	Coord. Plana Y	Coord. Plana Z	Ambiente
Portugal\Braga\Vila Nova de Famalicão\União das freguesias de Vale (São Cosme), Telhado e Portela	Valverde		2013-01-28	[EPSG:3857] WGS 84 / Pseudo Mercator	Google Maps	-	8,452011	41,452960				
Portugal\Braga\Vila Nova de Famalicão\Telhado	Valverde		2012-05-23	[EPSG:27493] Datum 73 / Modified Portuguese Grid	Quantum\MULTIPOLYGON 437							

Protecção	
Protecção	Justificação
Direta\Plano Director Municipal (P.D.M)\1994\Carta\Património (3.11)	Carta do Património: Carta 9.

Tipologias	
Tipologia	Justificação
Património\Popular\Molinológico	

Fichas relacionadas				
Tipo de ficha	Dados da ficha	Inf. específica	Dados inf. específica	Tipo relação
Ficheiros	GPC.4604C02   \\arqserver\InPatrimonium\Documentos\GPC\Material Fotográfico\Engenho\Azenha\GPC.4604C02.JPG   8784			

### Ficheiros multimédia: Informação genérica



gpc.4604c02.jpg

## Inventário : Imóveis : Linha de água

Nº imóvel	GPC.4909C04
Designação	Azenha II do Outeiro
Tipo imóvel	Engenho\Azenha
Imóvel	GPC.4909C - Conjunto do Outeiro
Descrição	



## Informação específica

### Localizações

Local administ.	Topónimo	Morada	Data	Geo Datum	Método	Códi SIG	Coord. Geo. X	Coord. Geo. Y	Coord. Plana X	Coord. Plana Y	Coord. Plana Z	Ambiente
Portugal\Braga\Vila Nova de Famalicão\Vilarinho das Cambas			2013-02-22	[EPSG:27493] Datum 73 / Modified Portuguese Grid	Quantum\POLYGON	1043						
Portugal\Braga\Vila Nova de Famalicão\Vilarinho das Cambas			2014-01-31	[EPSG:3857] WGS 84 / Pseudo Mercator	Google Maps		-8,56018	41,38940				

### Tipologias

Tipologia	Justificação
Património\Popular\Molinológico	

### Fichas relacionadas

Tipo de ficha	Dados da ficha	Inf. específica	Dados inf. específica	Tipo relação
Ficheiros	GPC.4909C04   \\arqserver\InPatrimonium\Documentos\GPC\Material Fotográfico\Engenho\Azenha\GPC.4909C04.JPG   8783			

## Ficheiros multimédia: Informação genérica



gpc.4909c04.jpg

## Inventário : Imóveis : Linha de água

Nº imóvel	GPC.4915
Designação	Azenha do Sr. Machado
Tipo imóvel	Engenho\Azenha
Imóvel	
Descrição	



### Informação específica

#### Linha de água

Linha de água	Descrição
Ribeiro(a)\Beleco	Encontra-se implantada na margem direita do ribeiro.

#### Localizações

Local administ.	Topónimo	Morada	Data	Geo Datum	Método	Códi SIG	Coord. Geo. X	Coord. Geo. Y	Coord. Plana X	Coord. Plana Y	Coord. Plana Z	Ambiente
Portugal\Braga\Vila Nova de Famalicão\Vilarinho das Cambas	Igreja		2013-02-21	[EPSG:27493] Datum 73 / Modified Portuguese Grid	Quantum\POINT	393						
Portugal\Braga\Vila Nova de Famalicão\Vilarinho das Cambas	Igreja		2014-01-31	[EPSG:3857] WGS 84 / Pseudo Mercator	Google Maps		-8,55929	41,38541				

#### Protecção

Protecção	Justificação
Direta\Plano Director Municipal (P.D.M)\1994\Carta\Património (3.11)	Carta do Património: Carta 6.

#### Tipologias

Tipologia	Justificação
Património\Popular\Molinológico	

#### Fichas relacionadas

Tipo de ficha	Dados da ficha	Inf. específica	Dados inf. específica	Tipo relação
Material fotográfico	Analógico\Diapositivos e Transparências   Azenha copeira.   Armada Bryton (Coord.)   DMF.000774   1991-12-00   5551			
Projectos	Património Cultural do Concelho: Actualização do Inventário   29			
Projectos	Levantamento Cultural 1982-1983   42			

Ficheiros multimédia: Informação genérica

---



dmf.000774.jpg

**Inventário : Imóveis : Linha de água**

Nº imóvel	GPC.0313C02
Designação	Moinho da Quinta das Devesas de Cima
Tipo imóvel	Engenho\Moinho
Imóvel	GPC.0313C - Quinta das Devesas de Cima
Descrição	

**Informação específica**

Linha de água	
Linha de água	Descrição
Ribeiro(a)\Gerém	Encontra-se implantado na margem direita desta linha de água.

Localizações												
Local administ.	Topónimo	Morada	Data	Geo Datum	Método	Códi SIG	Coord. Geo. X	Coord. Geo. Y	Coord. Plana X	Coord. Plana Y	Coord. Plana Z	Ambiente
Portugal\Braga\Vila Nova de Famalicão\União das freguesias de Avidos e Lagoa	Devesas de Cima		2013-01-28	[EPSG:3857] WGS 84 / Pseudo Mercator	Google Maps		-8,48915	41,37807				
Portugal\Braga\Vila Nova de Famalicão\Avidos	Devesas de Cima		2012-05-16	[EPSG:27493] Datum 73 / Modified Portuguese Grid	Quantum\POLYGON	43	41° 22'40.41"N	08° 29'20.91"W				

Tipologias	
Tipologia	Justificação
Património\Popular\Molinológico	

Fichas relacionadas			
Tipo de ficha	Dados da ficha	Inf. específica	Dados inf. específica
Ficheiros	GPC.0313C02   \\arqserver\InPatrimonium\Documentos\GPC\Material Fotográfico\Engenho\Moinho\GPC.0313C02.JPG   8801		

**Ficheiros multimédia: Informação genérica**

gpc.0313c02.jpg

**Inventário : Imóveis : Linha de água**

Nº imóvel	GPC.0320C01
Designação	Moinho I de Esqueiro
Tipo imóvel	Engenho\Moinho
Imóvel	GPC.0320C - Engenhos de Esqueiro
Descrição	Edifício com dois moinhos.

**Informação específica****Linha de água**

Linha de água	Descrição
Rio\Pele	Encontra-se implantado na margem direita desta linha de água.

**Localizações**

Local administ.	Topónimo	Morada	Data	Geo Datum	Método	Códi SIG	Coord. Geo. X	Coord. Geo. Y	Coord. Plana X	Coord. Plana Y	Coord. Plana Z	Ambiente
Portugal\Braga\Vila Nova de Famalicão\União das freguesias de Avidos e Lagoa	Esqueiro		2013-01-28	[EPSG:3857] WGS 84 / Pseudo Mercator	Google Maps		-8,47892	41,37656				
Portugal\Braga\Vila Nova de Famalicão\Avidos	Esqueiro	Rua dos Moinhos. N.º 48	2012-03-30	[EPSG:27493] Datum 73 / Modified Portuguese Grid	Quantum\POLYGON 47		41° 22'37.58"N	08° 28'37.84"W				

**Tipologias**

Tipologia	Justificação
Património\Popular\Molinológico	

**Fichas relacionadas**

Tipo de ficha	Dados da ficha	Inf. específica	Dados inf. específica	Tipo relação
Ficheiros	GPC.0320C01   \\arqserver\InPatrimonium\Documentos\GPC\Material Fotográfico\Engenho\Moinho\GPC.0320C01.JPG   8802			

**Ficheiros multimédia: Informação genérica**

gpc.0320c01.jpg

## Inventário : Imóveis : Linha de água

Nº imóvel	GPC.0320C02
Designação	Moinho II de Esqueiro
Tipo imóvel	Engenho\Moinho
Imóvel	GPC.0320C - Engenhos de Esqueiro
Descrição	Possibilidade de ter sido uma Azenha.



### Informação específica

Linha de água	
Linha de água	Descrição
Rio\Pele	Encontra-se implantado na margem direita desta linha de água.

Localizações													
Local administ.	Topónimo	Morada	Data	Geo Datum	Método	Códi SIG	Coord. Geo. X	Coord. Geo. Y	Coord. Plana X	Coord. Plana Y	Coord. Plana Z	Ambiente	
Portugal\Braga\Vila Nova de Famalicão\União das freguesias de Avidos e Lagoa	Esqueiro		2013-01-28	[EPSG:3857] WGS 84 / Pseudo Mercator	Google Maps		-8,47715	41,37728					
Portugal\Braga\Vila Nova de Famalicão\Avidos	Esqueiro		2012-03-30	[EPSG:27493] Datum 73 / Modified Portuguese Grid	Quantum\POLYGON	48	41° 22'35.38"N	08° 28'44.13"W					

Tipologias	
Tipologia	Justificação
Património\Popular\Molinológico	

Fichas relacionadas				
Tipo de ficha	Dados da ficha	Inf. específica	Dados inf. específica	Tipo relação
Ficheiros	GPC.0320C02   \\arqserver\InPatrimonium\Documentos\GPC\Material Fotográfico\Engenho\Moinho\GPC.0320C02.JPG   8803			

### Ficheiros multimédia: Informação genérica



gpc.0320c02.jpg



## Inventário : Imóveis : Linha de água

Nº imóvel	GPC.0320C04
Designação	Moinho IV de Esqueiro
Tipo imóvel	Engenho\Moinho
Imóvel	GPC.0320C - Engenhos de Esqueiro
Descrição	



### Informação específica

Linha de água	
Linha de água	Descrição
Rio\Pele	Encontra-se implantado na margem direita desta linha de água.

Localizações												
Local administ.	Topónimo	Morada	Data	Geo Datum	Método	Códi SIG	Coord. Geo. X	Coord. Geo. Y	Coord. Plana X	Coord. Plana Y	Coord. Plana Z	Ambiente
Portugal\Braga\Vila Nova de Famalicão\União das freguesias de Avidos e Lagoa	Esqueiro		2013-01-28	[EPSG:3857] WGS 84 / Pseudo Mercator	Google Maps		-8,47570	41,37771				
Portugal\Braga\Vila Nova de Famalicão\Avidos	Esqueiro	Rua dos Moinhos	2012-05-23	[EPSG:27493] Datum 73 / Modified Portuguese Grid	Quantum\POLYGON	49	41° 22'39.41"N	08° 28'33.48"W				

Tipologias	
Tipologia	Justificação
Património\Popular\Molinológico	

Fichas relacionadas			
Tipo de ficha	Dados da ficha	Inf. específica	Dados inf. específica
Ficheiros	GPC.0320C04   \\arqserver\InPatrimonium\Documentos\GPC\Material Fotográfico\Engenho\Moinho\GPC.0320C04.JPG   8804		

### Ficheiros multimédia: Informação genérica



gpc.0320c04.jpg

## Inventário : Imóveis : Linha de água

Nº imóvel	GPC.0420C02
Designação	Moinho I da Quinta dos Vilares
Tipo imóvel	Engenho\Moinho
Imóvel	GPC.0420C - Quinta dos Vilares
Descrição	



### Informação específica

Linha de água	
Linha de água	Descrição
Designação desconhecida	Afluente do rio Ave.

Localizações												
Local administ.	Topónimo	Morada	Data	Geo Datum	Método	Códi SIG	Coord. Geo. X	Coord. Geo. Y	Coord. Plana X	Coord. Plana Y	Coord. Plana Z	Ambiente
Portugal\Braga\Vila Nova de Famalicão\Bairro			2012-05-15	[EPSG:27493] Datum 73 / Modified Portuguese Grid	Quantum\POINT 30		41° 21'54.68"N	08° 26'22.79"W				
Portugal\Braga\Vila Nova de Famalicão\Bairro			2014-02-17	[EPSG:3857] WGS 84 / Pseudo Mercator	Google Maps		-8,43966	41,36515				

Tipologias	
Tipologia	Justificação
Património\Popular\Molinológico	

Fichas relacionadas				
Tipo de ficha	Dados da ficha	Inf. específica	Dados inf. específica	Tipo relação
Ficheiros	GPC.0420C02   \\arqserver\InPatrimonium\Documentos\GPC\Material Fotográfico\Engenho\Moinho\GPC.0420C02.JPG   8805			

### Ficheiros multimédia: Informação genérica



gpc.0420c02.jpg

**Inventário : Imóveis : Linha de água**

Nº imóvel	GPC.0420C03
Designação	Moinho II da Quinta dos Vilares
Tipo imóvel	Engenho\Moinho
Imóvel	GPC.0420C - Quinta dos Vilares
Descrição	

**Informação específica****Linha de água**

Linha de água	Descrição
Designação desconhecida	Encontra-se implantado na margem direita desta linha de água, afluente do rio Ave.

**Localizações**

Local administ.	Topónimo	Morada	Data	Geo Datum	Método	Códi SIG	Coord. Geo. X	Coord. Geo. Y	Coord. Plana X	Coord. Plana Y	Coord. Plana Z	Ambiente
Portugal\Braga\Vila Nova de Famalicão\Bairro			2012-05-15	[EPSG:27493] Datum 73 / Modified Portuguese Grid	Quantum\POINT	31	41° 21'56.56"N	08° 26'24.55"W				
Portugal\Braga\Vila Nova de Famalicão\Bairro			2014-02-17	[EPSG:3857] WGS 84 / Pseudo Mercator	Google Maps		-8,44012	41,365817				

**Tipologias**

Tipologia	Justificação
Património\Popular\Molinológico	

**Fichas relacionadas**

Tipo de ficha	Dados da ficha	Inf. específica	Dados inf. específica	Tipo relação
Ficheiros	GPC.0420C03   \\arqserver\InPatrimonium\Documentos\GPC\Material Fotográfico\Engenho\Moinho\GPC.0420C03.JPG   8806			

**Ficheiros multimédia: Informação genérica**

gpc.0420c03.jpg

**Inventário : Imóveis : Linha de água**

Nº imóvel	GPC.1023
Designação	Moinho da Quinta do Seixal
Tipo imóvel	Engenho\Moinho
Imóvel	
Descrição	

**Informação específica****Linha de água**

Linha de água	Descrição
Rio\Pele	Encontra-se implantado na margem direita desta linha de água.

**Localizações**

Local administ.	Topónimo	Morada	Data	Geo Datum	Método	Códi SIG	Coord. Geo. X	Coord. Geo. Y	Coord. Plana X	Coord. Plana Y	Coord. Plana Z	Ambiente
Portugal\Braga\Vila Nova de Famalicão\Castelões	Monte de Baixo		2012-04-05	[EPSG:27493] Datum 73 / Modified Portuguese Grid	Quantum\POLYGON	182	41° 24'36.09"N	08° 26'18.31"W				
Portugal\Braga\Vila Nova de Famalicão\Castelões	Monte de Baixo		2014-02-17	[EPSG:3857] WGS 84 / Pseudo Mercator	Google Maps		-8,438413	41,410102				

**Tipologias**

Tipologia	Justificação
Património\Popular\Molinológico	

**Fichas relacionadas**

Tipo de ficha	Dados da ficha	Inf. específica	Dados inf. específica	Tipo relação
Ficheiros	GPC.1023   \\arqserver\InPatrimonium\Documentos\GPC\Material Fotográfico\Engenho\Moinho\GPC.1023.JPG   8807			
Material fotográfico	Análogo\Diapositivos e Transparências   Maria de Lurdes Azevedo Pereira   DMF.000184   1982-00-00   4961			
Material fotográfico	Análogo\Diapositivos e Transparências   Lugar da Torre: moinho.   Armanda Bryton (Coord.)   DMF.000730   1991-05-00   5507			
Material fotográfico	Análogo\Diapositivos e Transparências   Lugar da Torre: Mó fixa e a andadeira.   Armanda Bryton (Coord.)   DMF.000731   1991-05-00   5508			
Projectos	Levantamento Cultural 1982-1983   42			

Ficheiros multimédia: Informação genérica

---



dmf.000184.jpg



gpc.1023.jpg



dmf.000730.jpg



dmf.000731.jpg

**Inventário : Imóveis : Linha de água**

Nº imóvel	GPC.1118C02
Designação	Moinho da Quinta de Reguengo
Tipo imóvel	Engenho\Moinho
Imóvel	GPC.1118C - Quinta de Reguengo
Descrição	

**Informação específica****Linha de água**

Linha de água	Descrição
Designação desconhecida	Afluente do rio Este.

**Localizações**

Local administ.	Topónimo	Morada	Data	Geo Datum	Método	Códi SIG	Coord. Geo. X	Coord. Geo. Y	Coord. Plana X	Coord. Plana Y	Coord. Plana Z	Ambiente
Portugal\Braga\Vila Nova de Famalicão\União das freguesias de Gondifelos, Cavalões e Outiz	Reguengo		2013-01-28	[EPSG:3857] WGS 84 / Pseudo Mercator	Google Maps	-	8,557953	41,426869				
Portugal\Braga\Vila Nova de Famalicão\Cavalões	Reguengo		2012-05-16	[EPSG:27493] Datum 73 / Modified Portuguese Grid	Quantum\POINT	87						

**Tipologias**

Tipologia	Justificação
Património\Popular\Molinológico	

**Fichas relacionadas**

Tipo de ficha	Dados da ficha	Inf. específica	Dados inf. específica	Tipo relação
Ficheiros	GPC.1118C02   \\arqserver\InPatrimonium\Documentos\GPC\Material Fotográfico\Engenho\Moinho\GPC.1118C02.JPG   8808			

**Ficheiros multimédia: Informação genérica**

gpc.1118c02.jpg

**Inventário : Imóveis : Linha de água**

Nº imóvel	GPC.1204C05
Designação	Moinho da Quinta de Pindela
Tipo imóvel	Engenho\Moinho
Imóvel	GPC.1204C - Quinta de Pindela
Descrição	

**Informação específica****Linha de água**

Linha de água	Descrição
Designação desconhecida	

**Localizações**

Local administ.	Topónimo	Morada	Data	Geo Datum	Método	Códi SIG	Coord. Geo. X	Coord. Geo. Y	Coord. Plana X	Coord. Plana Y	Coord. Plana Z	Ambiente
Portugal\Braga\Vila Nova de Famalicão\Cruz			2012-07-25	[EPSG:27493] Datum 73 / Modified Portuguese Grid	Quantum\POLYGON	205						
Portugal\Braga\Vila Nova de Famalicão\Cruz			2013-09-02	[EPSG:3857] WGS 84 / Pseudo Mercator	Google Maps		-8,506977	41,440205				

**Protecção**

Protecção	Justificação
Indireta\Em Área de Classificação\Monumento\Interesse Público (M.I.P.)\Zona de Protecção (Z.P.)	Portaria n.º 740-DG/2012, DR, 2.ª série, n.º 248 (suplemento), de 24-12-2012.

**Tipologias**

Tipologia	Justificação
Património\Popular\Molinológico	

**Fichas relacionadas**

Tipo de ficha	Dados da ficha	Inf. específica	Dados inf. específica	Tipo relação
Electrónico	Casa, quinta e mata de Pindela   Lisboa   09-07-2013   IGESPAR - Direcção-Geral do Património Cultural   196			

Periódico **Diário da República. II Série, N.º 186, Lisboa: Imprensa Nacional - Casa da Moeda. [2012-09-25]. Diária.**

Periódico **Diário da República. II Série, N.º 248, Lisboa: Imprensa Nacional - Casa da Moeda. [2012-12-24]. Diária.**

Analtico de Periódicos

- Portaria n.º 740-DG/2012 (Suplemento).. **Diário da República.** Lisboa : Imprensa Nacional - Casa da Moeda. 2012-12-24. p. 40536-(75).

**Inventário : Imóveis : Linha de água**

Nº imóvel	GPC.1215C03
Designação	Moinho da Quinta de Casilho
Tipo imóvel	Engenho\Moinho
Imóvel	GPC.1215C - Quinta de Casilho
Descrição	

**Informação específica****Linha de água**

Linha de água	Descrição
Designação desconhecida	

**Localizações**

Local administ.	Topónimo	Morada	Data	Geo Datum	Método	Códi SIG	Coord. Geo. X	Coord. Geo. Y	Coord. Plana X	Coord. Plana Y	Coord. Plana Z	Ambiente
Portugal\Braga\Vila Nova de Famalicão\Cruz			2012-05-21	[EPSG:27493] Datum 73 / Modified Portuguese Grid	Quantum\POLYGON	208						
Portugal\Braga\Vila Nova de Famalicão\Cruz			2013-09-02	[EPSG:3857] WGS 84 / Pseudo Mercator	Google Maps		-8,50371	41,44259				

**Tipologias**

Tipologia	Justificação
Património\Popular\Molinológico	

**Fichas relacionadas**

Tipo de ficha	Dados da ficha	Inf. específica	Dados inf. específica	Tipo relação
Ficheiros	GPC.1215C03   \\arqserver\InPatrimonium\Documentos\GPC\Material Fotográfico\Engenho\Moinho\GPC.1215C03.JPG   8809			

**Ficheiros multimédia: Informação genérica**

gpc.1215c03.jpg



## Inventário : Imóveis : Linha de água

Nº imóvel	GPC.1414C02
Designação	Moinho I de Pisão
Tipo imóvel	Engenho\Moinho
Imóvel	GPC.1414C - Engenhos no Rio Pelhe
Descrição	



### Informação específica

#### Linha de água

Linha de água	Descrição
Rio\Pelhe	Encontra-se implantado na margem esquerda desta linha de água.

#### Localizações

Local administ.	Topónimo	Morada	Data	Geo Datum	Método	Códi SIG	Coord. Geo. X	Coord. Geo. Y	Coord. Plana X	Coord. Plana Y	Coord. Plana Z	Ambiente
Portugal\Braga\Vila Nova de Famalicão	União das freguesias de Esmeriz e Cabeçudos		2013-01-28	[EPSG:3857] WGS 84 / Pseudo Mercator	Google Maps		-8,51807	41,37787				
Portugal\Braga\Vila Nova de Famalicão	Esmeriz		2012-12-18	[EPSG:27493] Datum 73 / Modified Portuguese Grid	Quantum\POLYGON	518						

#### Tipologias

Tipologia	Justificação
Património\Popular\Molinológico	

#### Fichas relacionadas

Tipo de ficha	Dados da ficha	Inf. específica	Dados inf. específica	Tipo relação
Ficheiros	GPC.1414C02   \\arqserver\InPatrimonium\Documentos\GPC\Material Fotográfico\Engenho\Moinho\GPC.1414C02.JPG   8810			

### Ficheiros multimédia: Informação genérica



gpc.1414c02.jpg

**Inventário : Imóveis : Linha de água**

Nº imóvel	GPC.1414C04
Designação	Moinho III de Pisão
Tipo imóvel	Engenho\Moinho
Imóvel	GPC.1414C - Engenhos no Rio Pelhe
Descrição	

**Informação específica****Linha de água**

Linha de água	Descrição
Rio\Pelhe	Encontra-se implantado na margem direita desta linha de água.

**Localizações**

Local administ.	Topónimo	Morada	Data	Geo Datum	Método	Códi SIG	Coord. Geo. X	Coord. Geo. Y	Coord. Plana X	Coord. Plana Y	Coord. Plana Z	Ambiente
Portugal\Braga\Vila Nova de Famalicão\União das freguesias de Esmeriz e Cabeçudos			2013-01-28	[EPSG:3857] WGS 84 / Pseudo Mercator	Google Maps		-8,51552	41,37758				
Portugal\Braga\Vila Nova de Famalicão\Esmeriz			2012-12-18	[EPSG:27493] Datum 73 / Modified Portuguese Grid	Quantum\POLYGON	519						

**Tipologias**

Tipologia	Justificação
Património\Popular\Molinológico	

**Fichas relacionadas**

Tipo de ficha	Dados da ficha	Inf. específica	Dados inf. específica	Tipo relação
Ficheiros	GPC.1414C04   \\larqserver\InPatrimonium\Documentos\GPC\Material Fotográfico\Engenho\Moinho\GPC.1414C04.JPG   8811			

**Ficheiros multimédia: Informação genérica**

gpc.1414c04.jpg




2014-10-17 16:22:01

Câmara Municipal de Vila Nova de Famalicão

Joao Machado

## Inventário : Imóveis : Linha de água

Nº imóvel	GPC.1414C06
Designação	Moinho V de Pisão
Tipo imóvel	Engenho\Moinho
Imóvel	GPC.1414C - Engenhos no Rio Pelhe
Descrição	



### Informação específica

#### Linha de água

Linha de água	Descrição
Rio\Pelhe	Encontra-se implantado na margem esquerda desta linha de água.

#### Localizações

Local administ.	Topónimo	Morada	Data	Geo Datum	Método	Códi SIG	Coord. Geo. X	Coord. Geo. Y	Coord. Plana X	Coord. Plana Y	Coord. Plana Z	Ambiente
Portugal\Braga\Vila Nova de Famalicão\União das freguesias de Esmeriz e Cabeçudos			2013-01-28	[EPSG:3857] WGS 84 / Pseudo Mercator	Google Maps		-8,51879	41,37868				
Portugal\Braga\Vila Nova de Famalicão\Esmeriz			2012-12-19	[EPSG:27493] Datum 73 / Modified Portuguese Grid	Quantum\POINT 278							

#### Tipologias

Tipologia	Justificação
Património\Popular\Molinológico	

## Inventário : Imóveis : Linha de água

Nº imóvel	GPC.1414C07
Designação	Moinho VI de Pisão
Tipo imóvel	Engenho\Moinho
Imóvel	GPC.1414C - Engenhos no Rio Pelhe
Descrição	



### Informação específica

#### Linha de água

Linha de água	Descrição
Rio\Pelhe	Encontra-se implantado na margem esquerda desta linha de água.

#### Localizações

Local administ.	Topónimo	Morada	Data	Geo Datum	Método	Códi SIG	Coord. Geo. X	Coord. Geo. Y	Coord. Plana X	Coord. Plana Y	Coord. Plana Z	Ambiente
Portugal\Braga\Vila Nova de Famalicão\União das freguesias de Esmeriz e Cabeçudos			2013-01-28	[EPSG:3857] WGS 84 / Pseudo Mercator	Google Maps		-8,51851	41,37839				
Portugal\Braga\Vila Nova de Famalicão\Esmeriz			2012-12-19	[EPSG:27493] Datum 73 / Modified Portuguese Grid	Quantum\POLYGON	523						

#### Tipologias

Tipologia	Justificação
Património\Popular\Molinológico	

#### Fichas relacionadas

Tipo de ficha	Dados da ficha	Inf. específica	Dados inf. específica	Tipo relação
Ficheiros	GPC.1414C07   \\arqserver\InPatrimonium\Documentos\GPC\Material Fotográfico\Engenho\Moinho\GPC.1414C07.JPG   8812			

### Ficheiros multimédia: Informação genérica



gpc.1414c07.jpg



2014-10-17 16:22:46

Câmara Municipal de Vila Nova de Famalicão

Joao Machado

## Inventário : Imóveis : Linha de água

Nº imóvel	GPC.1419C04
Designação	Moinho da Quinta de Gestal
Tipo imóvel	Engenho\Moinho
Imóvel	GPC.1419C - Quinta de Gestal
Descrição	



## Informação específica

### Linha de água

Linha de água	Descrição
Rio\Pelhe	Encontra-se implantado na margem esquerda desta linha de água.

### Localizações

Local administ.	Topónimo	Morada	Data	Geo Datum	Método	Códi SIG	Coord. Geo. X	Coord. Geo. Y	Coord. Plana X	Coord. Plana Y	Coord. Plana Z	Ambiente
Portugal\Braga\Vila Nova de Famalicão\União das freguesias de Esmeriz e Cabeçudos	Vila Verde		2013-01-28	[EPSG:3857] WGS 84 / Pseudo Mercator	Google Maps	-	8,515373	41,376136				
Portugal\Braga\Vila Nova de Famalicão\Esmeriz	Vila Verde		2012-12-18	[EPSG:27493] Datum 73 / Modified Portuguese Grid	Quantum\POLYGON	520						

### Tipologias

Tipologia	Justificação
Património\Popular\Molinológico	

**Inventário : Imóveis : Linha de água**

Nº imóvel	GPC.1425
Designação	Moinho de Pisão
Tipo imóvel	Engenho\Moinho
Imóvel	
Descrição	

**Informação específica****Linha de água**

Linha de água	Descrição
Rio\Pelhe	Encontra-se implantado na margem esquerda desta linha de água.

**Localizações**

Local administ.	Topónimo	Morada	Data	Geo Datum	Método	Códi SIG	Coord. Geo. X	Coord. Geo. Y	Coord. Plana X	Coord. Plana Y	Coord. Plana Z	Ambiente
Portugal\Braga\Vila Nova de Famalicão\União das freguesias de Esmeriz e Cabeçudos			2013-01-28	[EPSG:3857] WGS 84 / Pseudo Mercator	Google Maps		-8,515914	41,373300				
Portugal\Braga\Vila Nova de Famalicão\Esmeriz			2012-12-18	[EPSG:27493] Datum 73 / Modified Portuguese Grid	Quantum\POLYGON	522						

**Tipologias**

Tipologia	Justificação
Património\Popular\Molinológico	

**Fichas relacionadas**

Tipo de ficha	Dados da ficha	Inf. específica	Dados inf. específica	Tipo relação
Ficheiros	GPC.1425   \\arqserver\InPatrimonium\Documentos\GPC\Material Fotográfico\Engenho\Moinho\GPC.1425.JPG   8813			
Material fotográfico	Analogico\Diapositivos e Transparências   Lugar de Pisões: moinho.   Armanda Bryton (Coord.)   DMF.000716   1991-05-00   5493			

**Ficheiros multimédia: Informação genérica**

gpc.1425.jpg



dmf.000716.jpg

## Inventário : Imóveis : Linha de água

Nº imóvel	GPC.1520C02
Designação	Moinho I de Ferreiros
Tipo imóvel	Engenho\Moinho
Imóvel	GPC.1520C - Engenhos de Ferreiros
Descrição	



### Informação específica

#### Linha de água

Linha de água	Descrição
Designação desconhecida	

#### Localizações

Local administ.	Topónimo	Morada	Data	Geo Datum	Método	Códi SIG	Coord. Geo. X	Coord. Geo. Y	Coord. Plana X	Coord. Plana Y	Coord. Plana Z	Ambiente
Portugal\Braga\Vila Nova de Famalicão\Fradelos	Ferreiros		2013-01-03	[EPSG:27493] Datum 73 / Modified Portuguese Grid	Quantum\POLYGON	596						
Portugal\Braga\Vila Nova de Famalicão\Fradelos	Ferreiros		2013-10-08	[EPSG:3857] WGS 84 / Pseudo Mercator	Google Maps		-8,590005	41,380934				

#### Tipologias

Tipologia	Justificação
Património\Popular\Molinológico	

#### Fichas relacionadas

Tipo de ficha	Dados da ficha	Inf. específica	Dados inf. específica	Tipo relação
Ficheiros	GPC.1520C02   \\arqserver\InPatrimonium\Documentos\GPC\Material Fotográfico\Engenho\Moinho\GPC.1520C02.JPG   8820			

### Ficheiros multimédia: Informação genérica



gpc.1520c02.jpg

**Inventário : Imóveis : Linha de água**

Nº imóvel	GPC.1520C03
Designação	Moinho II de Ferreiros
Tipo imóvel	Engenho\Moinho
Imóvel	GPC.1520C - Engenhos de Ferreiros
Descrição	

**Informação específica****Linha de água**

Linha de água	Descrição
Designação desconhecida	

**Localizações**

Local administ.	Topónimo	Morada	Data	Geo Datum	Método	Códi SIG	Coord. Geo. X	Coord. Geo. Y	Coord. Plana X	Coord. Plana Y	Coord. Plana Z	Ambiente
Portugal\Braga\Vila Nova de Famalicão\Fradelos	Ferreiros		2013-01-02	[EPSG:27493] Datum 73 / Modified Portuguese Grid	Quantum\POLYGON	595						
Portugal\Braga\Vila Nova de Famalicão\Fradelos	Ferreiros		2013-10-08	[EPSG:3857] WGS 84 / Pseudo Mercator	Google Maps		-8,58947	41,38232				

**Tipologias**

Tipologia	Justificação
Património\Popular\Molinológico	

**Fichas relacionadas**

Tipo de ficha	Dados da ficha	Inf. específica	Dados inf. específica	Tipo relação
Ficheiros	GPC.1520C03   \\arqserver\InPatrimonium\Documentos\GPC\Material Fotográfico\Engenho\Moinho\GPC.1520C03.JPG   8821			

**Ficheiros multimédia: Informação genérica**

gpc.1520c03.jpg



**Inventário : Imóveis : Linha de água**

Nº imóvel	GPC.1520C04
Designação	Moinho III de Ferreiros
Tipo imóvel	Engenho\Moinho
Imóvel	GPC.1520C - Engenhos de Ferreiros
Descrição	

**Informação específica**

Linha de água	
Linha de água	Descrição
Designação desconhecida	

Localizações													
Local administ.	Topónimo	Morada	Data	Geo Datum	Método	Códi SIG	Coord. Geo. X	Coord. Geo. Y	Coord. Plana X	Coord. Plana Y	Coord. Plana Z	Ambiente	
Portugal\Braga\Vila Nova de Famalicão\Fradelos	Ferreiros		2013-01-02	[EPSG:27493] Datum 73 / Modified Portuguese Grid	Quantum\POLYGON	594							
Portugal\Braga\Vila Nova de Famalicão\Fradelos	Ferreiros		2013-10-08	[EPSG:3857] WGS 84 / Pseudo Mercator	Google Maps		-8,58889	41,38278					

Tipologias	
Tipologia	Justificação
Património\Popular\Molinológico	

Fichas relacionadas				
Tipo de ficha	Dados da ficha	Inf. específica	Dados inf. específica	Tipo relação
Ficheiros	GPC.1520C04   \\arqserver\InPatrimonium\Documentos\GPC\Material Fotográfico\Engenho\Moinho\GPC.1520C04.JPG   8822			

**Ficheiros multimédia: Informação genérica**

gpc.1520c04.jpg

## Inventário : Imóveis : Linha de água

Nº imóvel	GPC.1520C05
Designação	Moinho IV de Ferreiros
Tipo imóvel	Engenho\Moinho
Imóvel	GPC.1520C - Engenhos de Ferreiros
Descrição	



### Informação específica

#### Linha de água

Linha de água	Descrição
Designação desconhecida	

#### Localizações

Local administ.	Topónimo	Morada	Data	Geo Datum	Método	Códi SIG	Coord. Geo. X	Coord. Geo. Y	Coord. Plana X	Coord. Plana Y	Coord. Plana Z	Ambiente
Portugal\Braga\Vila Nova de Famalicão\Fradelos	Ferreiros		2013-01-02	[EPSG:27493] Datum 73 / Modified Portuguese Grid	Quantum\POLYGON	593						
Portugal\Braga\Vila Nova de Famalicão\Fradelos	Ferreiros		2013-10-08	[EPSG:3857] WGS 84 / Pseudo Mercator	Google Maps		-8,588229	41,383243				

#### Tipologias

Tipologia	Justificação
Património\Popular\Molinológico	

#### Fichas relacionadas

Tipo de ficha	Dados da ficha	Inf. específica	Dados inf. específica	Tipo relação
Ficheiros	GPC.1520C05   \\arqserver\InPatrimonium\Documentos\GPC\Material Fotográfico\Engenho\Moinho\GPC.1520C05.JPG   8823			

### Ficheiros multimédia: Informação genérica



gpc.1520c05.jpg

## Inventário : Imóveis : Linha de água

Nº imóvel	GPC.1531
Designação	Moinho da Laje
Tipo imóvel	Engenho\Moinho
Imóvel	
Descrição	



### Informação específica

#### Linha de água

Linha de água	Descrição
Designação desconhecida	

#### Localizações

Local administ.	Topónimo	Morada	Data	Geo Datum	Método	Códi SIG	Coord. Geo. X	Coord. Geo. Y	Coord. Plana X	Coord. Plana Y	Coord. Plana Z	Ambiente
Portugal\Braga\Vila Nova de Famalicão\Fradelos	Laje		2013-01-02	[EPSG:27493] Datum 73 / Modified Portuguese Grid	Quantum\POLYGON	568						
Portugal\Braga\Vila Nova de Famalicão\Fradelos	Laje		2013-10-08	[EPSG:3857] WGS 84 / Pseudo Mercator	Google Maps		-8,594798	41,353141				

#### Tipologias

Tipologia	Justificação
Património\Popular\Molinológico	

#### Fichas relacionadas

Tipo de ficha	Dados da ficha	Inf. específica	Dados inf. específica	Tipo relação
Ficheiros	GPC.1531   \\arqserver\InPatrimonium\Documentos\GPC\Material Fotográfico\Engenho\Moinho\GPC.1531.JPG   8819			

### Ficheiros multimédia: Informação genérica



gpc.1531.jpg

## Inventário : Imóveis : Linha de água

Nº imóvel	GPC.1541C03
Designação	Moinho de Água Levada
Tipo imóvel	Engenho\Moinho
Imóvel	GPC.1541C - Conjunto de Água Levada
Descrição	



### Informação específica

Linha de água	
Linha de água	Descrição
Ribeiro(a)\Fradelos	

Localizações													
Local administ.	Topónimo	Morada	Data	Geo Datum	Método	Códi SIG	Coord. Geo. X	Coord. Geo. Y	Coord. Plana X	Coord. Plana Y	Coord. Plana Z	Ambiente	
Portugal\Braga\Vila Nova de Famalicão\Fradelos	Água Levada		2013-01-03	[EPSG:27493] Datum 73 / Modified Portuguese Grid	Quantum\POLYGON	588							
Portugal\Braga\Vila Nova de Famalicão\Fradelos	Água Levada		2013-10-08	[EPSG:3857] WGS 84 / Pseudo Mercator	Google Maps		-8,59272	41,37036					

Tipologias	
Tipologia	Justificação
Património\Popular\Molinológico	

Fichas relacionadas				
Tipo de ficha	Dados da ficha	Inf. específica	Dados inf. específica	Tipo relação
Ficheiros	GPC.1541C03   \\arqserver\InPatrimonium\Documentos\GPC\Material Fotográfico\Engenho\Moinho\GPC.1541C03.JPG   8818			

### Ficheiros multimédia: Informação genérica



gpc.1541c03.jpg

## Inventário : Imóveis : Linha de água

Nº imóvel	GPC.1547
Designação	Moinho de Portimão
Tipo imóvel	Engenho\Moinho
Imóvel	
Descrição	



### Informação específica

#### Linha de água

Linha de água	Descrição
Ribeiro(a)\Fradelos	

#### Localizações

Local administ.	Topónimo	Morada	Data	Geo Datum	Método	Códi SIG	Coord. Geo. X	Coord. Geo. Y	Coord. Plana X	Coord. Plana Y	Coord. Plana Z	Ambiente
Portugal\Braga\Vila Nova de Famalicão\Fradelos			2013-01-10	[EPSG:27493] Datum 73 / Modified Portuguese Grid	Quantum\POLYGON 645							
Portugal\Braga\Vila Nova de Famalicão\Fradelos			2013-10-08	[EPSG:3857] WGS 84 / Pseudo Mercator	Google Maps		-8,60021	41,35828				

#### Tipologias

Tipologia	Justificação
Património\Popular\Molinológico	

#### Fichas relacionadas

Tipo de ficha	Dados da ficha	Inf. específica	Dados inf. específica	Tipo relação
Ficheiros	GPC.1558   \\arqserver\InPatrimonium\Documentos\GPC\Material Fotográfico\Engenho\Moinho\GPC.1558.tif   8817			
Projectos	Património Cultural do Concelho: Actualização do Inventário   29			
Projectos	Levantamento Cultural 1982-1983   42			



gpc.1558.tif

## Inventário : Imóveis : Linha de água

Nº imóvel	GPC.1616
Designação	Moinho da Dona Graça
Tipo imóvel	Engenho\Moinho
Imóvel	
Descrição	



### Informação específica

#### Linha de água

Linha de água	Descrição
Rio\Pelhe	Encontra-se implantado na margem esquerda desta linha de água.

#### Localizações

Local administ.	Topónimo	Morada	Data	Geo Datum	Método	Códi SIG	Coord. Geo. X	Coord. Geo. Y	Coord. Plana X	Coord. Plana Y	Coord. Plana Z	Ambiente
Portugal\Braga\Vila Nova de Famalicão\Gavião	Moledo		2013-01-07	[EPSG:27493] Datum 73 / Modified Portuguese Grid	Quantum\POLYGON	613						
Portugal\Braga\Vila Nova de Famalicão\Gavião	Moledo		2014-02-17	[EPSG:3857] WGS 84 / Pseudo Mercator	Google Maps		-8,502780	41,421279				

#### Protecção

Protecção	Justificação
Direta\Plano Director Municipal (P.D.M)\1994\Carta\Património (3.11)	Carta do Património: Carta 5.*

Notas: \* Na carta aparece mal localizado, para os lados de Mouquim, no topónimo "Gavião".

#### Tipologias

Tipologia	Justificação
Património\Popular\Molinológico	

#### Fichas relacionadas

Tipo de ficha	Dados da ficha	Inf. específica	Dados inf. específica	Tipo relação
Ficheiros	GPC.1616   \\arqserver\InPatrimonium\Documentos\GPC\Material Fotográfico\Engenho\Moinho\GPC.1616.JPG   8816			



gpc.1616.jpg



## Inventário : Imóveis : Linha de água

Nº imóvel	GPC.1617
Designação	Moinho do Sr. Felgueiras
Tipo imóvel	Engenho\Moinho
Imóvel	
Descrição	



### Informação específica

Linha de água	
Linha de água	Descrição
Rio\Pelhe	Encontra-se implantado na margem esquerda desta linha de água.

Localizações												
Local administ.	Topónimo	Morada	Data	Geo Datum	Método	Códi SIG	Coord. Geo. X	Coord. Geo. Y	Coord. Plana X	Coord. Plana Y	Coord. Plana Z	Ambiente
Portugal\Braga\Vila Nova de Famalicão\Gavião			2013-01-07	[EPSG:27493] Datum 73 / Modified Portuguese Grid	Quantum\POLYGON	612						
Portugal\Braga\Vila Nova de Famalicão\Gavião			2014-02-17	[EPSG:3857] WGS 84 / Pseudo Mercator	Google Maps		-8,501558	41,421629				

Tipologias	
Tipologia	Justificação
Património\Popular\Molinológico	

Fichas relacionadas				
Tipo de ficha	Dados da ficha	Inf. específica	Dados inf. específica	Tipo relação
Ficheiros	GPC.1617   \\arqserver\InPatrimonium\Documentos\GPC\Material Fotográfico\Engenho\Moinho\GPC.1617.JPG   8815			

### Ficheiros multimédia: Informação genérica



gpc.1617.jpg

## Inventário : Imóveis : Linha de água

Nº imóvel	GPC.1618
Designação	Moinho do Paulo Marques
Tipo imóvel	Engenho\Moinho
Imóvel	
Descrição	



### Informação específica

#### Linha de água

Linha de água	Descrição
Rio\Pelhe	

#### Localizações

Local administ.	Topónimo	Morada	Data	Geo Datum	Método	Códi SIG	Coord. Geo. X	Coord. Geo. Y	Coord. Plana X	Coord. Plana Y	Coord. Plana Z	Ambiente
Portugal\Braga\Vila Nova de Famalicão\Gavião			2013-01-07	[EPSG:27493] Datum 73 / Modified Portuguese Grid	Quantum\POLYGON	611						

#### Tipologias

Tipologia	Justificação
Património\Popular\Molinológico	

#### Fichas relacionadas

Tipo de ficha	Dados da ficha	Inf. específica	Dados inf. específica	Tipo relação
Ficheiros	GPC.1618   \\arqserver\InPatrimonium\Documentos\GPC\Material Fotográfico\Engenho\Moinho\GPC.1618.JPG   8814			

### Ficheiros multimédia: Informação genérica



gpc.1618.jpg

**Inventário : Imóveis : Linha de água**

Nº imóvel	GPC.1732C03
Designação	Moinho I de Gondifelinhos
Tipo imóvel	Engenho\Moinho
Imóvel	GPC.1732C - Conjunto de Gondifelinhos
Descrição	Conjunto de dois moinhos situados nas duas margens do ribeiro de Couces, de planta quadrangular, encontrando-se desativados, embora no interior ainda subsistem, em boas condições de conservação, todos os mecanismos e estruturas que colocam o engenho a funcionar. O moinho situado na margem direita da ribeira é construído em alvenaria granítica, com cobertura em duas águas de telha marselha, pertencendo à Casa agrícola de António Alves Vilas Boas (Herdeiros). A entrada situa-se na fachada virada a poente, enquanto que nas restantes fachadas encontram-se rasgadas por várias aberturas, de formatos e dimensões diferentes, para arejamento e iluminação do interior. O moinho situado na margem esquerda da ribeira é também construído em alvenaria granítica, embora possua cobertura inclinada de uma água em telha marselha, pertencendo à Casa agrícola de José Correia da Costa Reis (Herdeiros). A entrada situa-se na fachada virada a nascente, sendo esta a única abertura rasgada na estrutura do moinho. Na envolvente dos moinhos ainda se encontram os canais que desviavam a água do rio para as rodas horizontais que colocavam as mós a funcionar.

**Informação específica****Cronologia**

Data inicial	Data final	Época	Data textual	Parte descrita	Justificação
1940-01-01	1959-12-31	Contemporânea	Século XX: Década 40-50.	Imóvel. [Construção]	Os dois moinhos foram edificados entre as décadas de 40 e de 50 do século XX.
2000-00-00	2011-00-00	Contemporânea	Século XXI: Primeira década.	Imóvel. [Utilização/Abandono]	

**Linha de água**

Linha de água	Descrição
Ribeiro(a) \Couces	Os moinhos estão implantados nas duas margens do Ribeiro de Couces, fazendo aproveitamento da sua corrente para mover os diversos mecanismos que os faziam moer.

**Localizações**

Local administ.	Topónimo	Morada	Data	Geo Datum	Método	Códi SIG	Coord. Geo. X	Coord. Geo. Y	Coord. Plana X	Coord. Plana Y	Coord. Plana Z	Ambiente
Portugal\Braga\Vila Nova de Famalicão\União das freguesias de Gondifelos, Cavalões e Outiz	Gondifelinhos		2013-01-28	[EPSG:3857] WGS 84 / Pseudo Mercator	Google Maps	-	8,59685	41,42916				
Portugal\Braga\Vila Nova de Famalicão\Gondifelos	Gondifelinhos	Rua de Gondifelinhos, s/n (Terrenos Agrícolas)	2013-03-06	[EPSG:27493] Datum 73 / Modified Portuguese Grid	Quantum\POLYGON	1101					74 metros	

**Protecção**

Protecção	Justificação
Sem Protecção	

**Tipologias**

Tipologia	Justificação
Património\Popular\Molinológico	

**Fichas relacionadas**

Tipo de ficha	Dados da ficha	Inf. específica	Dados inf. específica	Tipo relação
Ficheiros	AF.1732C3-00014[2011]   \\Arqserver\inpatrimonium\Documentos\GPC\Material Fotográfico\GPC.17\GPC.1732C\GPC.1732C3\AF.1732C3-   4643			
Ficheiros	AF.1732C3-00002[2011]   \\Arqserver\inpatrimonium\Documentos\GPC\Material Fotográfico\GPC.17\GPC.1732C\GPC.1732C3\AF.1732C3-   4644			

**Ficheiros multimédia: Informação genérica**

af.1732c3-  
00002  
[2011].jpg



af.1732c3-  
00014  
[2011].jpg

**Inventário : Imóveis : Linha de água**

Nº imóvel	GPC.1732C04
Designação	Moinho II de Gondifelinhos
Tipo imóvel	Engenho\Moinho
Imóvel	GPC.1732C - Conjunto de Gondifelinhos

Descrição	Conjunto de dois moinhos situados nas duas margens do ribeiro de Couces, de planta quadrangular, encontrando-se desativados, embora no interior ainda subsistem, em boas condições de conservação, todos os mecanismos e estruturas que colocam o engenho a funcionar. O moinho situado na margem direita da ribeira é construído em alvenaria granítica, com cobertura em duas águas de telha marselha, pertencendo à Casa agrícola de António Alves Vilas Boas (Herdeiros). A entrada situa-se na fachada virada a poente, enquanto que nas restantes fachadas encontram-se rasgadas por várias aberturas, de formatos e dimensões diferentes, para arejamento e iluminação do interior. O moinho situado na margem esquerda da ribeira é também construído em alvenaria granítica, embora possua cobertura inclinada de uma água em telha marselha, pertencendo à Casa agrícola de José Correia da Costa Reis (Herdeiros). A entrada situa-se na fachada virada a nascente, sendo esta a única abertura rasgada na estrutura do moinho. Na envolvente dos moinhos ainda se encontram os canais que desviavam a água do rio para as rodas horizontais que colocavam as mós a funcionar.
-----------	---

**Informação específica****Cronologia**

Data inicial	Data final	Época	Data textual	Parte descrita	Justificação
1940-01-01	1959-12-31	Contemporânea	Século XX: Década 40-50.	Imóvel. [Construção]	Os dois moinhos foram edificados entre as décadas de 40 e de 50 do século XX.
2000-00-00	2011-00-00	Contemporânea	Século XXI: Primeira década.	Imóvel. [Utilização/Abandono]	

**Linha de água**

Linha de água	Descrição
Ribeiro(a) \Couces	Os moinhos estão implantados nas duas margens do Ribeiro de Couces, fazendo aproveitamento da sua corrente para mover os diversos mecanismos que os faziam moer.

**Localizações**

Local administ.	Topónimo	Morada	Data	Geo Datum	Método	Códi SIG	Coord. Geo. X	Coord. Geo. Y	Coord. Plana X	Coord. Plana Y	Coord. Plana Z	Ambiente
Portugal\Braga\Vila Nova de Famalicão\União das freguesias de Gondifelos, Cavaleões e Outiz	Gondifelinhos		2013-01-28	[EPSG:3857] WGS 84 / Pseudo Mercator	Google Maps		-8,59693	41,42913				
Portugal\Braga\Vila Nova de Famalicão\Gondifelos	Gondifelinhos	Rua de Gondifelinhos, s/n (Terrenos Agrícolas)	2013-03-06	[EPSG:27493] Datum 73 / Modified Portuguese Grid	Quantum\POLYGON	1102						74 metros

**Protecção**

Protecção	Justificação
Sem Protecção	

**Tipologias**

Tipologia	Justificação
Património\Popular\Molinológico	



Portugal\Braga\Vila Nova de Famalicão\Gondifelos	Penices	Rua Castro das Penices, nº 171	2013-03-04	[EPSG:27493] Datum 73 / Modified Portuguese Grid	Quantum\POLYGON 1059	74 metros
--	---------	--------------------------------	------------	---	----------------------	-----------

#### Protecção

Protecção	Justificação
Direta\Plano Director Municipal (P.D.M)\1994\Carta\Património (3.11)	Carta do Património: Carta 2.

Notas: Parte integrante do "Conjunto de 6 moinhos e 1 azenha - Lugar do Mocho e Penices - Rio Este - Gondifelos".

#### Tipologias

Tipologia	Justificação
Património\Popular\Molinológico	

#### Fichas relacionadas

Tipo de ficha	Dados da ficha	Inf. específica	Dados inf. específica	Tipo relação
Ficheiros	AF.1735C2-00029[2011]   \\Arqserver\inpatrimonium\Documentos\GPC\Material Fotográfico\GPC.17\GPC.1735C\GPC.1735C2\AF.1735C2-   4642			

#### Ficheiros multimédia: Informação genérica



af.1735c2-00029 [2011].jpg





Portugal\Braga\Vila  
Nova de  
Famalicão\Gondifelos

Penices

Rua  
Castro  
das  
Penices,  
nº 171

2013-  
03-04

[EPSG:27493]  
Datum 73 /  
Modified  
Portuguese  
Grid

Quantum\POLYGON 1116

74  
metros

### Protecção

Protecção

Justificação

Direta\Plano Director Municipal (P.D.M)\1994\Carta\Património (3.11)

Carta do Património: Carta 2.

Notas: Parte integrante do "Conjunto de 6 moinhos e 1 azenha - Lugar do Mocho e Penices - Rio Este - Gondifelos".

### Tipologias

Tipologia

Justificação

Património\Popular\Molinológico

**Inventário : Imóveis : Linha de água**

Nº imóvel	GPC.1735C09
Designação	Moinho de Penices
Tipo imóvel	Engenho\Moinho
Imóvel	GPC.1735C - Conjunto de Penices
Descrição	Edificado no ano de 1810, como documenta uma inscrição na padieira da porta, este engenho de moagem, implantado na margem esquerda do rio Este, insere-se na tipologia de moinhos de roda horizontal. A sua localização, numa zona de acentuados declives e de correntes fortes, era perfeita para a água do rio Este, mover os vários mecanismos que faziam moer o centeio e a cevada, que correspondiam aos principais cereais moídos por este moinho. Funcionava durante os meses de maior caudal do rio, sensivelmente entre os meses de Novembro e de Junho. A sua utilização era doméstica, ou seja, a farinha que obtinham era para consumo dos proprietários, seja para produção de pão, seja para alimentação dos animais.

**Informação específica****Cronologia**

Data inicial	Data final	Época	Data textual	Parte descrita	Justificação
1810-00-00	1810-00-00	Contemporânea	Século XIX.	Imóvel. [Construção]	O moinho foi edificado no ano de 1810 por A. D..
1899-00-00	1899-00-00	Contemporânea	Século XIX.	Moinho.	O nome de José da Costa Faria aparece como proprietário do Moinho de Penices num inventário das Azenhas e Moinhos existentes em Vila Nova de Famalicão, realizado no ano de 1899.
1947-00-00	1947-00-00	Contemporânea	Século XX.	Moinho	Na "Agenda Indicador do Concelho de Vila Nova de Famalicão" do ano de 1947, Camilo da Costa Faria aparece como proprietário do Moinho de Penices.
2000-01-01	2009-12-31	Contemporânea	Século XXI: Primeira década.	Imóvel. [Intervenção/Reabilitação]	O moinho sofreu obras de restauro na primeira década do Século XXI.

**Linha de água**

Linha de água	Descrição
Rio\Este	Encontra-se implantado na margem esquerda desta linha de água, fazendo aproveitamento da sua corrente para mover os diversos mecanismos que a faziam moer.

**Localizações**

Local administ.	Topónimo	Morada	Data	Geo Datum	Método	Códi SIG	Coord. Geo. X	Coord. Geo. Y	Coord. Plana X	Coord. Plana Y	Coord. Plana Z	Ambiente
Portugal\Braga\Vila Nova de Famalicão\União das freguesias de Gondifelos, Cavalões e Outiz	Penices		2013-01-28	[EPSG:3857] WGS 84 / Pseudo Mercator	Google Maps	-	8,610602	41,412550				
Portugal\Braga\Vila Nova de Famalicão\Gondifelos	Penices	Rua do Castro das Penices, s/n	2013-03-04	[EPSG:27493] Datum 73 / Modified Portuguese Grid	Quantum\POLYGON	1063					56 metros	

**Protecção**

Protecção	Justificação
Direta\Plano Director Municipal (P.D.M)\1994\Carta\Património (3.11)	Carta do Património: Carta 2.

Notas: Parte integrante do "Conjunto de 6 moinhos e 1 azenha - Lugar do Mocho e Penices - Rio Este - Gondifelos".

<b>Tipologias</b>
-------------------

Tipologia	Justificação
-----------	--------------

Património\Popular\Molinológico

<b>Fichas relacionadas</b>
----------------------------

Tipo de ficha	Dados da ficha	Inf. específica	Dados inf. específica	Tipo relação
Ficheiros	DSC01399   \\Arqserver\inpatrimonium\Documentos\GPC\Material Fotográfico\GPC.17\GPC.1735C\1735C9 - Moinho de Pe   4647			
Ficheiros	DSC01440   \\Arqserver\inpatrimonium\Documentos\GPC\Material Fotográfico\GPC.17\GPC.1735C\1735C9 - Moinho de Pe   4648			

**Ficheiros multimédia: Informação genérica**



dsc01440.jpg



dsc01399.jpg

## Inventário : Imóveis : Linha de água

Nº imóvel	GPC.1940C01
Designação	Moinho I de Bairros
Tipo imóvel	Engenho\Moinho
Imóvel	GPC.1940C - Conjunto de Moinhos
Descrição	



### Informação específica

#### Linha de água

Linha de água	Descrição
Designação desconhecida	Encontra-se implantado na margem direita desta linha de água, afluente do rio Pele.

#### Localizações

Local administ.	Topónimo	Morada	Data	Geo Datum	Método	Códi SIG	Coord. Geo. X	Coord. Geo. Y	Coord. Plana X	Coord. Plana Y	Coord. Plana Z	Ambiente
Portugal\Braga\Vila Nova de Famalicão\Joane			2012-12-11	[EPSG:27493] Datum 73 / Modified Portuguese Grid	Quantum\POLYGON	512						
Portugal\Braga\Vila Nova de Famalicão\Joane			2014-02-17	[EPSG:3857] WGS 84 / Pseudo Mercator	Google Maps		-8,424223	41,437327				

#### Tipologias

Tipologia	Justificação
Património\Popular\Molinológico	

#### Fichas relacionadas

Tipo de ficha	Dados da ficha	Inf. específica	Dados inf. específica	Tipo relação
Ficheiros	GPC.1940C01   \\arqserver\InPatrimonium\Documentos\GPC\Material\Fotográfico\Engenho\Moinho\GPC.1940C01.JPG   8824			
Material fotográfico	Analgico\Diapositivos e Transparências   Lugar de Bairros.   Armada Bryton (Coord.)   DMF.000727   1991-05-00   5504			
Projectos	Levantamento Cultural 1982-1983   42			

Ficheiros multimédia: Informação genérica

---



gpc.1940c01.jpg



dmf.000727.jpg

## Inventário : Imóveis : Linha de água

Nº imóvel	GPC.1940C02
Designação	Moinho II de Bairros
Tipo imóvel	Engenho\Moinho
Imóvel	GPC.1940C - Conjunto de Moinhos
Descrição	



### Informação específica

#### Linha de água

Linha de água	Descrição
Designação desconhecida	Encontra-se implantado na margem direita desta linha de água, afluente do rio Pele.

#### Localizações

Local administ.	Topónimo	Morada	Data	Geo Datum	Método	Códi SIG	Coord. Geo. X	Coord. Geo. Y	Coord. Plana X	Coord. Plana Y	Coord. Plana Z	Ambiente
Portugal\Braga\Vila Nova de Famalicão\Joane			2012-12-11	[EPSG:27493] Datum 73 / Modified Portuguese Grid	Quantum\POLYGON	513						
Portugal\Braga\Vila Nova de Famalicão\Joane			2014-02-17	[EPSG:3857] WGS 84 / Pseudo Mercator	Google Maps		-8,424509	41,437649				

#### Tipologias

Tipologia	Justificação
Património\Popular\Molinológico	

#### Fichas relacionadas

Tipo de ficha	Dados da ficha	Inf. específica	Dados inf. específica	Tipo relação
Ficheiros	GPC.1940C02   \\arqserver\InPatrimonium\Documentos\GPC\Material\Fotográfico\Engenho\Moinho\GPC.1940C02.JPG   8825			
Material fotográfico	Análogo\Diapositivos e Transparências   Maria de Lurdes Azevedo Pereira   DMF.000337   1982-00-00   5114			
Projectos	Levantamento Cultural 1982-1983   42			

Ficheiros multimédia: Informação genérica

---



gpc.1940c02.jpg



dmf.000337.jpg



2014-10-17 16:32:54

Câmara Municipal de Vila Nova de Famalicão

Joao Machado

## Inventário : Imóveis : Linha de água

Nº imóvel	GPC.1940C03
Designação	Moinho III de Bairros
Tipo imóvel	Engenho\Moinho
Imóvel	GPC.1940C - Conjunto de Moinhos
Descrição	



## Informação específica

### Linha de água

Linha de água	Descrição
Designação desconhecida	Encontra-se implantado na margem direita desta linha de água, afluente do rio Pele.

### Localizações

Local administ.	Topónimo	Morada	Data	Geo Datum	Método	Códi SIG	Coord. Geo. X	Coord. Geo. Y	Coord. Plana X	Coord. Plana Y	Coord. Plana Z	Ambiente
Portugal\Braga\Vila Nova de Famalicão\Joane			2012-12-11	[EPSG:27493] Datum 73 / Modified Portuguese Grid	Quantum\POLYGON	514						
Portugal\Braga\Vila Nova de Famalicão\Joane			2014-02-17	[EPSG:3857] WGS 84 / Pseudo Mercator	Google Maps		-8,42494	41,438744				

### Tipologias

Tipologia	Justificação
Património\Popular\Molinológico	





2014-10-17 16:33:12

Câmara Municipal de Vila Nova de Famalicão

Joao Machado

## Inventário : Imóveis : Linha de água

Nº imóvel	GPC.1940C04
Designação	Moinho IV de Bairros
Tipo imóvel	Engenho\Moinho
Imóvel	GPC.1940C - Conjunto de Moinhos
Descrição	



## Informação específica

### Linha de água

Linha de água	Descrição
Designação desconhecida	Encontra-se implantado na margem direita desta linha de água, afluente do rio Pele.

### Localizações

Local administ.	Topónimo	Morada	Data	Geo Datum	Método	Códi SIG	Coord. Geo. X	Coord. Geo. Y	Coord. Plana X	Coord. Plana Y	Coord. Plana Z	Ambiente
Portugal\Braga\Vila Nova de Famalicão\Joane			2012-12-11	[EPSG:27493] Datum 73 / Modified Portuguese Grid	Quantum\POLYGON	515						
Portugal\Braga\Vila Nova de Famalicão\Joane			2014-02-17	[EPSG:3857] WGS 84 / Pseudo Mercator	Google Maps		-8,42394	41,436982				

### Tipologias

Tipologia	Justificação
Património\Popular\Molinológico	

## Inventário : Imóveis : Linha de água

Nº imóvel	GPC.2011C03
Designação	Moinho de Pouve
Tipo imóvel	Engenho\Moinho
Imóvel	GPC.2011C - Conjunto de Pouve
Descrição	



### Informação específica

Linha de água	
Linha de água	Descrição
Ribeiro(a)\Gerém	Encontra-se implantado na margem direita desta linha de água.

Localizações												
Local administ.	Topónimo	Morada	Data	Geo Datum	Método	Códi SIG	Coord. Geo. X	Coord. Geo. Y	Coord. Plana X	Coord. Plana Y	Coord. Plana Z	Ambiente
Portugal\Braga\Vila Nova de Famalicão\União das freguesias de Avidos e Lagoa	Pouve		2013-01-28	[EPSG:3857] WGS 84 / Pseudo Mercator	Google Maps		-8,48406	41,39698				
Portugal\Braga\Vila Nova de Famalicão\Lagoa	Pouve		2012-05-17	[EPSG:27493] Datum 73 / Modified Portuguese Grid	Quantum\POLYGON	258						

Tipologias	
Tipologia	Justificação
Património\Popular\Molinológico	

Fichas relacionadas			
Tipo de ficha	Dados da ficha	Inf. específica	Dados inf. específica
Ficheiros	GPC.2011C03   \\arqserver\InPatrimonium\Documentos\GPC\Material Fotográfico\Engenho\Moinho\GPC.2011C03.JPG   8826		

### Ficheiros multimédia: Informação genérica



gpc.2011c03.jpg

## Inventário : Imóveis : Linha de água

Nº imóvel	GPC.2112C05
Designação	Moinho de Travassos
Tipo imóvel	Engenho\Moinho
Imóvel	GPC.2112C - Conjunto de Travassos
Descrição	



### Informação específica

Linha de água	
Linha de água	Descrição
Rio\Pele	Encontra-se implantado na margem direita desta linha de água

Localizações												
Local administ.	Topónimo	Morada	Data	Geo Datum	Método	Códi SIG	Coord. Geo. X	Coord. Geo. Y	Coord. Plana X	Coord. Plana Y	Coord. Plana Z	Ambiente
Portugal\Braga\Vila Nova de Famalicão\Landim	Travassos		2012-12-27	[EPSG:27493] Datum 73 / Modified Portuguese Grid	Quantum\POLYGON	555						
Portugal\Braga\Vila Nova de Famalicão\Landim	Travassos		2014-02-17	[EPSG:3857] WGS 84 / Pseudo Mercator	Google Maps		-8,466652	41,382218				

Tipologias	
Tipologia	Justificação
Património\Popular\Molinológico	

Fichas relacionadas				
Tipo de ficha	Dados da ficha	Inf. específica	Dados inf. específica	Tipo relação
Ficheiros	GPC.2112C05   \\arqserver\InPatrimonium\Documentos\GPC\Material Fotográfico\Engenho\Moinho\GPC.2112C05.JPG   8827			

### Ficheiros multimédia: Informação genérica



gpc.2112c05.jpg

## Inventário : Imóveis : Linha de água

Nº imóvel	GPC.2133
Designação	Moinho de Carrais
Tipo imóvel	Engenho\Moinho
Imóvel	
Descrição	



### Informação específica

Linha de água	
Linha de água	Descrição
Rio\Pele	Encontra-se implantado na margem esquerda desta linha de água.

Localizações												
Local administ.	Topónimo	Morada	Data	Geo Datum	Método	Códi SIG	Coord. Geo. X	Coord. Geo. Y	Coord. Plana X	Coord. Plana Y	Coord. Plana Z	Ambiente
Portugal\Braga\Vila Nova de Famalicão\Landim	Carrais		2012-12-27	[EPSG:27493] Datum 73 / Modified Portuguese Grid	Quantum\POLYGON	566						
Portugal\Braga\Vila Nova de Famalicão\Landim	Carrais		2014-02-17	[EPSG:3857] WGS 84 / Pseudo Mercator	Google Maps		-8,461669	41,387780				

Tipologias	
Tipologia	Justificação
Património\Popular\Molinológico	

Fichas relacionadas				
Tipo de ficha	Dados da ficha	Inf. específica	Dados inf. específica	Tipo relação
Ficheiros	GPC.2133   \\arqserver\InPatrimonium\Documentos\GPC\Material Fotográfico\Engenho\Moinho\GPC.2133.JPG   8828			

### Ficheiros multimédia: Informação genérica



gpc.2133.jpg

**Inventário : Imóveis : Linha de água**

Nº imóvel	GPC.2134
Designação	Moinho de Carvalhal
Tipo imóvel	Engenho\Moinho
Imóvel	
Descrição	

**Informação específica****Linha de água**

Linha de água	Descrição
Rio\Pele	Encontra-se implantado na margem direita desta linha de água.

**Localizações**

Local administ.	Topónimo	Morada	Data	Geo Datum	Método	Códi SIG	Coord. Geo. X	Coord. Geo. Y	Coord. Plana X	Coord. Plana Y	Coord. Plana Z	Ambiente
Portugal\Braga\Vila Nova de Famalicão\Landim	Carvalhal		2012-12-27	[EPSG:27493] Datum 73 / Modified Portuguese Grid	Quantum\POLYGON	565						
Portugal\Braga\Vila Nova de Famalicão\Landim	Carvalhal		2014-02-17	[EPSG:3857] WGS 84 / Pseudo Mercator	Google Maps		-8,462327	41,389285				

**Protecção**

Protecção	Justificação
Direta\Plano Director Municipal (P.D.M)\1994\Carta\Património (3.11)	Carta do Património: Carta 10.

**Tipologias**

Tipologia	Justificação
Património\Popular\Molinológico	

**Fichas relacionadas**

Tipo de ficha	Dados da ficha	Inf. específica	Dados inf. específica	Tipo relação
Ficheiros	GPC.2134   \\arqserver\InPatrimonium\Documentos\GPC\Material Fotográfico\Engenho\Moinho\GPC.2134.JPG   8829			
Material fotográfico	Analgico\Diapositivos e Transparências   Maria de Lurdes Azevedo Pereira   DMF.000368   1982-00-00   5145			
Material fotográfico	Analgico\Diapositivos e Transparências   Lugar do Carvalhal: Casa de habitação, mas que já foi azenha e moinhos. Actualmente ainda conserva a   Armanda Bryton (Coord.)   DMF.000736   1991-08-00   5513			
Material fotográfico	Analgico\Diapositivos e Transparências   Peças de antigo engenho.   Armanda Bryton (Coord.)   DMF.000737   1991-08-00   5514			

---

Material  
fotográfico Analógico\Diapositivos e Transparências | Algrebe. | Armada Bryton (Coord.) | DMF.000738 | 1991-08-00 | 5515 |

---

Material  
fotográfico Analógico\Diapositivos e Transparências | Prédio onde funcionou a azenha e moinhos e também o lagar de azeite. | Armada Bryton (Coord.) | DMF.000739 | 1991-08-00 | 5516 |

---

Projectos Proposta Global de Classificação e Valorização dos Bens Imóveis Concelhios | 31 |

---

Notas: Proposta de classificação como "Monumento de Interesse Concelhio".

---

### Ficheiros multimédia: Informação genérica



gpc.2134.jpg



dmf.000368.jpg



dmf.000737.jpg



dmf.000739.jpg



dmf.000738.jpg



dmf.000736.jpg

## Inventário : Imóveis : Linha de água

Nº imóvel	GPC.2135
Designação	Moinho de Boavista
Tipo imóvel	Engenho\Moinho
Imóvel	
Descrição	



### Informação específica

Linha de água	
Linha de água	Descrição
Rio\Pele	Encontra-se implantado na margem direita desta linha de água.

Localizações												
Local administ.	Topónimo	Morada	Data	Geo Datum	Método	Códi SIG	Coord. Geo. X	Coord. Geo. Y	Coord. Plana X	Coord. Plana Y	Coord. Plana Z	Ambiente
Portugal\Braga\Vila Nova de Famalicão\Landim	Moinhos		2012-12-27	[EPSG:27493] Datum 73 / Modified Portuguese Grid	Quantum\POLYGON	548						
Portugal\Braga\Vila Nova de Famalicão\Landim	Moinhos		2014-02-17	[EPSG:3857] WGS 84 / Pseudo Mercator	Google Maps		-8,470663	41,378247				

Tipologias	
Tipologia	Justificação
Património\Popular\Molinológico	

Fichas relacionadas				
Tipo de ficha	Dados da ficha	Inf. específica	Dados inf. específica	Tipo relação
Ficheiros	GPC.2135   \\arqserver\InPatrimonium\Documentos\GPC\Material Fotográfico\Engenho\Moinho\GPC.2135.JPG   8830			

### Ficheiros multimédia: Informação genérica



gpc.2135.jpg

**Inventário : Imóveis : Linha de água**

Nº imóvel	GPC.2204C03
Designação	Moinho da Quinta de Além
Tipo imóvel	Engenho\Moinho
Imóvel	GPC.2204C - Conjunto de Além Monte
Descrição	

**Informação específica****Linha de água**

Linha de água	Descrição
Designação desconhecida	

**Localizações**

Local administ.	Topónimo	Morada	Data	Geo Datum	Método	Códi SIG	Coord. Geo. X	Coord. Geo. Y	Coord. Plana X	Coord. Plana Y	Coord. Plana Z	Ambiente
Portugal\Braga\Vila Nova de Famalicão\União das freguesias de Lemenhe, Mouquim e Jesufrei	Além		2013-01-28	[EPSG:3857] WGS 84 / Pseudo Mercator	Google Maps		-	8,525173	41,452948			
Portugal\Braga\Vila Nova de Famalicão\Lemenhe	Além		2012-05-17	[EPSG:27493] Datum 73 / Modified Portuguese Grid	Quantum\POLYGON	268						

**Tipologias**

Tipologia	Justificação
Património\Popular\Molinológico	

**Fichas relacionadas**

Tipo de ficha	Dados da ficha	Inf. específica	Dados inf. específica	Tipo relação
Ficheiros	GPC.2204C03   \\arqserver\InPatrimonium\Documentos\GPC\Material Fotográfico\Engenho\Moinho\GPC.2204C03.JPG   8831			

**Ficheiros multimédia: Informação genérica**

gpc.2204c03.jpg



**Inventário : Imóveis : Linha de água**

Nº imóvel	GPC.2210C02
Designação	Moinho I de Palhares
Tipo imóvel	Engenho\Moinho
Imóvel	GPC.2210C - Conjunto de Palhares
Descrição	

**Informação específica****Cronologia**

Data inicial	Data final	Época	Data textual	Parte descrita	Justificação
1999-00-00	1999-00-00	Contemporânea	Século XX.	Imóvel. [Intervenção/Reabilitação]	Restauro.

**Linha de água**

Linha de água	Descrição
Designação desconhecida	Encontra-se implantado na margem esquerda desta linha de água.

**Localizações**

Local administ.	Topónimo	Morada	Data	Geo Datum	Método	Códi SIG	Coord. Geo. X	Coord. Geo. Y	Coord. Plana X	Coord. Plana Y	Coord. Plana Z	Ambiente
Portugal\Braga\Vila Nova de Famalicão\União das freguesias de Lemenhe, Mouquim e Jesufrei	Palhares		2013-01-28	[EPSG:3857] WGS 84 / Pseudo Mercator	Google Maps		-8,528520	41,452226				
Portugal\Braga\Vila Nova de Famalicão\Lemenhe	Palhares		2012-05-17	[EPSG:27493] Datum 73 / Modified Portuguese Grid	Quantum\POLYGON 270							

**Tipologias**

Tipologia	Justificação
Património\Popular\Molinológico	

**Fichas relacionadas**

Tipo de ficha	Dados da ficha	Inf. específica	Dados inf. específica	Tipo relação
Ficheiros	GPC.2210C02   \\arqserver\InPatrimonium\Documentos\GPC\Material Fotográfico\Engenho\Moinho\GPC.2210C02.JPG   8832			

Projectos Proposta Global de Classificação e Valorização dos Bens Imóveis Concelhios | 31 |

Notas: Proposta de classificação como "Monumento de Interesse Concelhio".

**Ficheiros multimédia: Informação genérica**

---



gpc.2210c02.jpg

**Inventário : Imóveis : Linha de água**

Nº imóvel	GPC.2210C03
Designação	Moinho II de Palhares
Tipo imóvel	Engenho\Moinho
Imóvel	GPC.2210C - Conjunto de Palhares
Descrição	

**Informação específica****Cronologia**

Data inicial	Data final	Época	Data textual	Parte descrita	Justificação
1999-00-00	1999-00-00	Contemporânea	Século XX.	Imóvel. [Intervenção/Reabilitação]	Restauro.

**Linha de água**

Linha de água	Descrição
Designação desconhecida	Encontra-se implantado na margem esquerda desta linha de água.

**Localizações**

Local administ.	Topónimo	Morada	Data	Geo Datum	Método	Códi SIG	Coord. Geo. X	Coord. Geo. Y	Coord. Plana X	Coord. Plana Y	Coord. Plana Z	Ambiente
Portugal\Braga\Vila Nova de Famalicão\União das freguesias de Lemenhe, Mouquim e Jesufrei	Palhares		2013-01-28	[EPSG:3857] WGS 84 / Pseudo Mercator	Google Maps		-8,528627	41,452241				
Portugal\Braga\Vila Nova de Famalicão\Lemenhe	Palhares		2012-05-17	[EPSG:27493] Datum 73 / Modified Portuguese Grid	Quantum\POLYGON	271						

**Tipologias**

Tipologia	Justificação
Património\Popular\Molinológico	

**Fichas relacionadas**

Tipo de ficha	Dados da ficha	Inf. específica	Dados inf. específica	Tipo relação
Ficheiros	GPC.2210C03   \\arqserver\InPatrimonium\Documentos\GPC\Material Fotográfico\Engenho\Moinho\GPC.2210C03.jpg   8833			

Projectos Proposta Global de Classificação e Valorização dos Bens Imóveis Concelhios | 31 |

Notas: Proposta de classificação como "Monumento de Interesse Concelhio".

**Ficheiros multimédia: Informação genérica**

---



gpc.2210c03.jpg

## Inventário : Imóveis : Linha de água

Nº imóvel	GPC.2210C04
Designação	Moinho III de Palhares
Tipo imóvel	Engenho\Moinho
Imóvel	GPC.2210C - Conjunto de Palhares
Descrição	



### Informação específica

Linha de água	
Linha de água	Descrição
Designação desconhecida	Encontra-se implantado na margem esquerda desta linha de água.

Localizações												
Local administ.	Topónimo	Morada	Data	Geo Datum	Método	Códi SIG	Coord. Geo. X	Coord. Geo. Y	Coord. Plana X	Coord. Plana Y	Coord. Plana Z	Ambiente
Portugal\Braga\Vila Nova de Famalicão\União das freguesias de Lemenhe, Mouquim e Jesufrei	Palhares		2013-01-28	[EPSG:3857] WGS 84 / Pseudo Mercator	Google Maps		-8,526839	41,452326				
Portugal\Braga\Vila Nova de Famalicão\Lemenhe	Palhares		2012-05-17	[EPSG:27493] Datum 73 / Modified Portuguese Grid	Quantum\POLYGON	272						

Tipologias	
Tipologia	Justificação
Património\Popular\Molinológico	

Fichas relacionadas				
Tipo de ficha	Dados da ficha	Inf. específica	Dados inf. específica	Tipo relação
Ficheiros	GPC.2210C04   \\arqserver\InPatrimonium\Documentos\GPC\Material Fotográfico\Engenho\Moinho\GPC.2210C04.JPG   8834			

### Ficheiros multimédia: Informação genérica



gpc.2210c04.jpg

**Inventário : Imóveis : Linha de água**

Nº imóvel	GPC.2224
Designação	Moinho de Padroso
Tipo imóvel	Engenho\Moinho
Imóvel	
Descrição	

**Informação específica****Linha de água**

Linha de água	Descrição
Designação desconhecida	

**Localizações**

Local administ.	Topónimo	Morada	Data	Geo Datum	Método	Códi SIG	Coord. Geo. X	Coord. Geo. Y	Coord. Plana X	Coord. Plana Y	Coord. Plana Z	Ambiente
Portugal\Braga\Vila Nova de Famalicão\União das freguesias de Lemenhe, Mouquim e Jesufrei	Padroso		2013-01-28	[EPSG:3857] WGS 84 / Pseudo Mercator	Google Maps		-8,539541	41,445479				
Portugal\Braga\Vila Nova de Famalicão\Lemenhe	Padroso		2013-01-30	[EPSG:27493] Datum 73 / Modified Portuguese Grid	Quantum\POINT	332						

**Tipologias**

Tipologia	Justificação
Património\Popular\Molinológico	

**Fichas relacionadas**

Tipo de ficha	Dados da ficha	Inf. específica	Dados inf. específica	Tipo relação
Ficheiros	GPC.2224   \\arqserver\InPatrimonium\Documentos\GPC\Material Fotográfico\Engenho\Moinho\GPC.2224.JPG   8835			

**Ficheiros multimédia: Informação genérica**

gpc.2224.jpg

**Inventário : Imóveis : Linha de água**

Nº imóvel	GPC.2408C02
Designação	Moinho de Montezelo
Tipo imóvel	Engenho\Moinho
Imóvel	GPC.2408C - Conjunto de Montezelo (II)
Descrição	

**Informação específica****Linha de água**

Linha de água	Descrição
Rio\Pelhe	Encontra-se implantado na margem esquerda desta linha de água.

**Localizações**

Local administ.	Topónimo	Morada	Data	Geo Datum	Método	Códi SIG	Coord. Geo. X	Coord. Geo. Y	Coord. Plana X	Coord. Plana Y	Coord. Plana Z	Ambiente
Portugal\Braga\Vila Nova de Famalicão\Lousado	Montezelo		2012-05-17	[EPSG:27493] Datum 73 / Modified Portuguese Grid	Quantum\POLYGON	291						
Portugal\Braga\Vila Nova de Famalicão\Lousado	Montezelo		2014-02-17	[EPSG:3857] WGS 84 / Pseudo Mercator	Google Maps		-8,53017	41,348925				

**Tipologias**

Tipologia	Justificação
Património\Popular\Molinológico	

**Fichas relacionadas**

Tipo de ficha	Dados da ficha	Inf. específica	Dados inf. específica	Tipo relação
Ficheiros	GPC.2408C02   \\arqserver\InPatrimonium\Documentos\GPC\Material Fotográfico\Engenho\Moinho\GPC.2408C02.JPG   8836			
Material fotográfico	Analógico\Diapositivos e Transparências   Lugar do Souto: moinho.   Armanda Bryton (Coord.)   DMF.000722   1991-05-00   5499			

**Ficheiros multimédia: Informação genérica**

gpc.2408c02.jpg



dmf.000722.jpg

## Inventário : Imóveis : Linha de água

Nº imóvel	GPC.2429
Designação	Moinho de Lousado
Tipo imóvel	Engenho\Moinho
Imóvel	
Descrição	



### Informação específica

Linha de água	
Linha de água	Descrição
Rio\Pelhe	Encontra-se implantado na margem direita desta linha de água.

Localizações												
Local administ.	Topónimo	Morada	Data	Geo Datum	Método	Códi SIG	Coord. Geo. X	Coord. Geo. Y	Coord. Plana X	Coord. Plana Y	Coord. Plana Z	Ambiente
Portugal\Braga\Vila Nova de Famalicão\Lousado	Lousado		2012-05-17	[EPSG:27493] Datum 73 / Modified Portuguese Grid	Quantum\POLYGON	290						
Portugal\Braga\Vila Nova de Famalicão\Lousado	Lousado		2014-02-17	[EPSG:3857] WGS 84 / Pseudo Mercator	Google Maps		-8,53482	41,346781				

Tipologias	
Tipologia	Justificação
Património\Popular\Molinológico	

Fichas relacionadas				
Tipo de ficha	Dados da ficha	Inf. específica	Dados inf. específica	Tipo relação
Ficheiros	GPC.2429   \\arqserver\InPatrimonium\Documentos\GPC\Material Fotográfico\Engenho\Moinho\GPC.2429.JPG   8838			

### Ficheiros multimédia: Informação genérica



gpc.2429.jpg



**Inventário : Imóveis : Linha de água**

Nº imóvel	GPC.2433C05
Designação	Moinhos I de Ancide
Tipo imóvel	Engenho\Moinho
Imóvel	GPC.2433C - Conjunto de Ancide
Descrição	

**Informação específica****Linha de água**

Linha de água	Descrição
Rio\Pelhe	Encontra-se implantado na margem esquerda desta linha de água.

**Localizações**

Local administ.	Topónimo	Morada	Data	Geo Datum	Método	Códi SIG	Coord. Geo. X	Coord. Geo. Y	Coord. Plana X	Coord. Plana Y	Coord. Plana Z	Ambiente
Portugal\Braga\Vila Nova de Famalicão\Lousado	Ancide		2013-02-04	[EPSG:27493] Datum 73 / Modified Portuguese Grid	Quantum\POLYGON	752						
Portugal\Braga\Vila Nova de Famalicão\Lousado	Ancide		2014-02-17	[EPSG:3857] WGS 84 / Pseudo Mercator	Google Maps		-8,52015	41,360092				

**Tipologias**

Tipologia	Justificação
Património\Popular\Molinológico	

**Fichas relacionadas**

Tipo de ficha	Dados da ficha	Inf. específica	Dados inf. específica	Tipo relação
Ficheiros	GPC.2433C05   \\arqserver\InPatrimonium\Documents\GPC\Material Fotográfico\Engenho\Moinho\GPC.2433C05.JPG   8839			

**Ficheiros multimédia: Informação genérica**

gpc.2433c05.jpg

## Inventário : Imóveis : Linha de água

Nº imóvel	GPC.2433C06
Designação	Moinho II de Ancide
Tipo imóvel	Engenho\Moinho
Imóvel	GPC.2433C - Conjunto de Ancide
Descrição	



### Informação específica

Linha de água	
Linha de água	Descrição
Rio\Pelhe	Encontra-se implantado na margem direita desta linha de água.

Localizações												
Local administ.	Topónimo	Morada	Data	Geo Datum	Método	Códi SIG	Coord. Geo. X	Coord. Geo. Y	Coord. Plana X	Coord. Plana Y	Coord. Plana Z	Ambiente
Portugal\Braga\Vila Nova de Famalicão\Lousado	Ancide		2013-02-04	[EPSG:27493] Datum 73 / Modified Portuguese Grid	Quantum\POLYGON	753						
Portugal\Braga\Vila Nova de Famalicão\Lousado	Ancide		2014-02-17	[EPSG:3857] WGS 84 / Pseudo Mercator	Google Maps		-8,520307	41,359931				

Tipologias	
Tipologia	Justificação
Património\Popular\Molinológico	

Fichas relacionadas				
Tipo de ficha	Dados da ficha	Inf. específica	Dados inf. específica	Tipo relação
Ficheiros	GPC.2433C06   \\arqserver\InPatrimonium\Documentos\GPC\Material Fotográfico\Engenho\Moinho\GPC.2433C06.JPG   8840			

### Ficheiros multimédia: Informação genérica



gpc.2433c06.jpg

## Inventário : Imóveis : Linha de água

Nº imóvel	GPC.2513C03
Designação	Moinho de Louzela
Tipo imóvel	Engenho\Moinho
Imóvel	GPC.2513C - Conjunto de Louzela
Descrição	



### Informação específica

#### Linha de água

Linha de água	Descrição
Rio\Pele	Encontra-se implantado na margem direita desta linha de água.

#### Localizações

Local administ.	Topónimo	Morada	Data	Geo Datum	Método	Códi SIG	Coord. Geo. X	Coord. Geo. Y	Coord. Plana X	Coord. Plana Y	Coord. Plana Z	Ambiente
Portugal\Braga\Vila Nova de Famalicão\Mogege	Louzela		2012-12-11	[EPSG:27493] Datum 73 / Modified Portuguese Grid	Quantum\POINT	255						
Portugal\Braga\Vila Nova de Famalicão\Mogege	Louzela		2014-02-17	[EPSG:3857] WGS 84 / Pseudo Mercator	Google Maps		-8,42366	41,42640				

#### Tipologias

Tipologia	Justificação
Património\Popular\Molinológico	

#### Fichas relacionadas

Tipo de ficha	Dados da ficha	Inf. específica	Dados inf. específica	Tipo relação
Ficheiros	GPC.2513C03   \\arqserver\InPatrimonium\Documentos\GPC\Material Fotográfico\Engenho\Moinho\GPC.2513C03.JPG   8841			

### Ficheiros multimédia: Informação genérica



gpc.2513c03.jpg



2014-10-17 16:39:37

Câmara Municipal de Vila Nova de Famalicão

Joao Machado

## Inventário : Imóveis : Linha de água

Nº imóvel	GPC.2602C02
Designação	Moinho de Tarrío
Tipo imóvel	Engenho\Moinho
Imóvel	GPC.2602C - Quinta de Tarrío
Descrição	



## Informação específica

### Linha de água

Linha de água	Descrição
---------------	-----------

Designação desconhecida

### Localizações

Local administ.	Topónimo	Morada	Data	Geo Datum	Método	Códi SIG	Coord. Geo. X	Coord. Geo. Y	Coord. Plana X	Coord. Plana Y	Coord. Plana Z	Ambiente
Portugal\Braga\Vila Nova de Famalicão\União das freguesias de Lemenhe, Mouquim e Jesufrei	Tarrío		2013-01-28	[EPSG:3857] WGS 84 / Pseudo Mercator	Google Maps	-	8,517251	41,43569				
Portugal\Braga\Vila Nova de Famalicão\Mouquim	Tarrío		2012-05-21	[EPSG:27493] Datum 73 / Modified Portuguese Grid	Quantum\POLYGON	298						

### Tipologias

Tipologia	Justificação
-----------	--------------

Património\Popular\Molinológico

## Inventário : Imóveis : Linha de água

Nº imóvel	GPC.2610C06
Designação	Moinho da Gandra
Tipo imóvel	Engenho\Moinho
Imóvel	GPC.2610C - Conjunto da Gandra
Descrição	



### Informação específica

Linha de água	
Linha de água	Descrição
Designação desconhecida	

Localizações												
Local administ.	Topónimo	Morada	Data	Geo Datum	Método	Códi SIG	Coord. Geo. X	Coord. Geo. Y	Coord. Plana X	Coord. Plana Y	Coord. Plana Z	Ambiente
Portugal\Braga\Vila Nova de Famalicão\União das freguesias de Lemenhe, Mouquim e Jesufrei	Gandra		2013-01-28	[EPSG:3857] WGS 84 / Pseudo Mercator	Google Maps		-8,529172	41,429172				
Portugal\Braga\Vila Nova de Famalicão\Mouquim	Gandra		2012-05-21	[EPSG:27493] Datum 73 / Modified Portuguese Grid	Quantum\POLYGON 303							

Tipologias	
Tipologia	Justificação
Património\Popular\Molinológico	

Fichas relacionadas				
Tipo de ficha	Dados da ficha	Inf. específica	Dados inf. específica	Tipo relação
Ficheiros	GPC.2610C06   \\arqserver\InPatrimonium\Documentos\GPC\Material Fotográfico\Engenho\Moinho\GPC.2610C06.JPG   8842			
Projectos	Levantamento Cultural 1982-1983   42			

### Ficheiros multimédia: Informação genérica



gpc.2610c06.jpg

## Inventário : Imóveis : Linha de água

Nº imóvel	GPC.2625C02
Designação	Moinho II de Correlos
Tipo imóvel	Engenho\Moinho
Imóvel	GPC.2625C - Moinhos de Correlos
Descrição	



### Informação específica

#### Linha de água

Linha de água	Descrição
Regato\Correlos	Encontra-se implantado na margem direita desta linha de água.

#### Localizações

Local administ.	Topónimo	Morada	Data	Geo Datum	Método	Códi SIG	Coord. Geo. X	Coord. Geo. Y	Coord. Plana X	Coord. Plana Y	Coord. Plana Z	Ambiente
Portugal\Braga\Vila Nova de Famalicão\União das freguesias de Lemenhe, Mouquim e Jesufrei	Correlos		2013-01-28	[EPSG:3857] WGS 84 / Pseudo Mercator	Google Maps		-8,52696	41,42957				
Portugal\Braga\Vila Nova de Famalicão\Mouquim	Correlos		2012-05-21	[EPSG:27493] Datum 73 / Modified Portuguese Grid	Quantum\POLYGON	306						

#### Tipologias

Tipologia	Justificação
Património\Popular\Molinológico	

#### Fichas relacionadas

Tipo de ficha	Dados da ficha	Inf. específica	Dados inf. específica	Tipo relação
Ficheiros	GPC.2625C02   \\arqserver\InPatrimonium\Documentos\GPC\Material Fotográfico\Engenho\Moinho\GPC.2625C02.JPG   8843			

### Ficheiros multimédia: Informação genérica



gpc.2625c02.jpg

**Inventário : Imóveis : Linha de água**

Nº imóvel	GPC.2625C03
Designação	Moinho III de Correlos
Tipo imóvel	Engenho\Moinho
Imóvel	GPC.2625C - Moinhos de Correlos
Descrição	

**Informação específica****Linha de água**

Linha de água	Descrição
Regato\Correlos	Encontra-se implantado na margem direita desta linha de água.

**Localizações**

Local administ.	Topónimo	Morada	Data	Geo Datum	Método	Códi SIG	Coord. Geo. X	Coord. Geo. Y	Coord. Plana X	Coord. Plana Y	Coord. Plana Z	Ambiente
Portugal\Braga\Vila Nova de Famalicão\União das freguesias de Lemenhe, Mouquim e Jesufrei	Correlos		2013-01-28	[EPSG:3857] WGS 84 / Pseudo Mercator	Google Maps		-	8,525253	41,431324			
Portugal\Braga\Vila Nova de Famalicão\Mouquim	Correlos		2012-05-21	[EPSG:27493] Datum 73 / Modified Portuguese Grid	Quantum\POLYGON	305						

**Tipologias**

Tipologia	Justificação
Património\Popular\Molinológico	

**Fichas relacionadas**

Tipo de ficha	Dados da ficha	Inf. específica	Dados inf. específica	Tipo relação
Ficheiros	GPC.2625C03   \\arqserver\InPatrimonium\Documentos\GPC\Material Fotográfico\Engenho\Moinho\GPC.2625C03.JPG   9219			

**Ficheiros multimédia: Informação genérica**

gpc.2625c03.jpg

**Inventário : Imóveis : Linha de água**

Nº imóvel	GPC.2625C04
Designação	Moinho IV de Correlos
Tipo imóvel	Engenho\Moinho
Imóvel	GPC.2625C - Moinhos de Correlos
Descrição	

**Informação específica****Linha de água**

Linha de água	Descrição
Regato\Correlos	Encontra-se implantado na margem esquerda desta linha de água.

**Localizações**

Local administ.	Topónimo	Morada	Data	Geo Datum	Método	Códi SIG	Coord. Geo. X	Coord. Geo. Y	Coord. Plana X	Coord. Plana Y	Coord. Plana Z	Ambiente
Portugal\Braga\Vila Nova de Famalicão\União das freguesias de Lemenhe, Mouquim e Jesufrei	Correlos		2013-01-28	[EPSG:3857] WGS 84 / Pseudo Mercator	Google Maps		-8,52417	41,431578				
Portugal\Braga\Vila Nova de Famalicão\Mouquim	Correlos		2012-05-21	[EPSG:27493] Datum 73 / Modified Portuguese Grid	Quantum\POLYGON 307							

**Tipologias**

Tipologia	Justificação
Património\Popular\Molinológico	

**Fichas relacionadas**

Tipo de ficha	Dados da ficha	Inf. específica	Dados inf. específica	Tipo relação
Ficheiros	GPC.2625C04   \\arqserver\InPatrimonium\Documentos\GPC\Material Fotográfico\Engenho\Moinho\GPC.2625C04.JPG   9220			

**Ficheiros multimédia: Informação genérica**

gpc.2625c04.jpg





2014-10-17 16:41:31

Câmara Municipal de Vila Nova de Famalicão

Joao Machado

## Inventário : Imóveis : Linha de água

Nº imóvel	GPC.3001C03.01
Designação	Moinho da Casa da Ponte
Tipo imóvel	Engenho\Moinho
Imóvel	GPC.3001C03 - Casa da Ponte
Descrição	



## Informação específica

### Linha de água

Linha de água	Descrição
Rio\Pele	Encontra-se implantado na margem esquerda desta linha de água.

### Localizações

Local administ.	Topónimo	Morada	Data	Geo Datum	Método	Códi SIG	Coord. Geo. X	Coord. Geo. Y	Coord. Plana X	Coord. Plana Y	Coord. Plana Z	Ambiente
Portugal\Braga\Vila Nova de Famalicão\Pedome			2013-02-07	[EPSG:27493] Datum 73 / Modified Portuguese Grid	Quantum\POLYGON	803						
Portugal\Braga\Vila Nova de Famalicão\Pedome			2014-02-17	[EPSG:3857] WGS 84 / Pseudo Mercator	Google Maps		-8,37889	41,42055				

### Tipologias

Tipologia	Justificação
Património\Popular\Molinológico	

## Inventário : Imóveis : Linha de água

Nº imóvel	GPC.3207C01
Designação	Moinho do Outeiro
Tipo imóvel	Engenho\Moinho
Imóvel	GPC.3207C - Conjunto do Outeiro
Descrição	



### Informação específica

#### Linha de água

Linha de água	Descrição
Rio\Pele	Encontra-se implantado na margem esquerda desta linha de água.

#### Localizações

Local administ.	Topónimo	Morada	Data	Geo Datum	Método	Códi SIG	Coord. Geo. X	Coord. Geo. Y	Coord. Plana X	Coord. Plana Y	Coord. Plana Z	Ambiente
Portugal\Braga\Vila Nova de Famalicão\Pousada de Saramagos	Outeiro; Ponte Velha		2012-05-21	[EPSG:27493] Datum 73 / Modified Portuguese Grid	Quantum\POLYGON	338						
Portugal\Braga\Vila Nova de Famalicão\Pousada de Saramagos	Outeiro; Ponte Velha	Avenida de Santa Justa 420, 4770, Portugal	2014-02-17	[EPSG:3857] WGS 84 / Pseudo Mercator	Google Maps		-8,42929	41,425428				

#### Tipologias

Tipologia	Justificação
Património\Popular\Molinológico	

#### Fichas relacionadas

Tipo de ficha	Dados da ficha	Inf. específica	Dados inf. específica	Tipo relação
Ficheiros	GPC.3207C01   \\arqserver\InPatrimonium\Documentos\GPC\Material Fotográfico\Engenho\Moinho\GPC.3207C01.JPG   8844			
Material fotográfico	Analógico\Diapositivos e Transparências   Maria de Lurdes Azevedo Pereira   DMF.000513   1982-00-00   5290			
Material fotográfico	Analógico\Diapositivos e Transparências   Maria de Lurdes Azevedo Pereira   DMF.000514   1982-00-00   5291			
Material fotográfico	Analógico\Diapositivos e Transparências   Lugar da Ponte: Moinhos em bom estado de conservação.   Armanda Bryton (Coord.)   DMF.000729   1991-05-00   5506			
Projectos	Proposta Global de Classificação e Valorização dos Bens Imóveis Concelhios   31			

Notas: Proposta de classificação como "Monumento de Interesse Concelhio".

---

Projectos Levantamento Cultural 1982-1983 | 42 |

---

#### Ficheiros multimédia: Informação genérica

---



dmf.000513.jpg



dmf.000514.jpg



gpc.3207c01.jpg



dmf.000729.jpg

2014-10-17 16:42:26

Câmara Municipal de Vila Nova de Famalicão

Joao Machado

## Inventário : Imóveis : Linha de água

Nº imóvel	GPC.3213
Designação	Moinho da Tapada
Tipo imóvel	Engenho\Moinho
Imóvel	
Descrição	



## Informação específica

### Linha de água

Linha de água	Descrição
Designação desconhecida	Encontra-se implantado na margem direita desta linha de água, afluente do rio Pele.

### Localizações

Local administ.	Topónimo	Morada	Data	Geo Datum	Método	Códi SIG	Coord. Geo. X	Coord. Geo. Y	Coord. Plana X	Coord. Plana Y	Coord. Plana Z	Ambiente
Portugal\Braga\Vila Nova de Famalicão\Pousada de Saramagos	Tapada?		2012-12-11	[EPSG:27493] Datum 73 / Modified Portuguese Grid	Quantum\POINT	254						
Portugal\Braga\Vila Nova de Famalicão\Pousada de Saramagos		Rua da Bouça Nova, 4770, Portugal	2013-08-12	[EPSG:3857] WGS 84 / Pseudo Mercator	Google Maps		-8,44052	41,42852				

### Tipologias

Tipologia	Justificação
Património\Popular\Molinológico	

### Fichas relacionadas

Tipo de ficha	Dados da ficha	Inf. específica	Dados inf. específica	Tipo relação
Ficheiros	GPC.3213   \\arqserver\InPatrimonium\Documentos\GPC\Material Fotográfico\Engenho\Moinho\GPC.3213.JPG   8845			

Ficheiros multimédia: Informação genérica

---



gpc.3213.jpg

## Inventário : Imóveis : Linha de água

Nº imóvel	GPC.3339
Designação	Moinho de Pouve
Tipo imóvel	Engenho\Moinho
Imóvel	
Descrição	



### Informação específica

Linha de água	
Linha de água	Descrição
Ribeiro(a)\Gerém	

Localizações												
Local administ.	Topónimo	Morada	Data	Geo Datum	Método	Códi SIG	Coord. Geo. X	Coord. Geo. Y	Coord. Plana X	Coord. Plana Y	Coord. Plana Z	Ambiente
Portugal\Braga\Vila Nova de Famalicão\Requião	Pouve		2012-05-22	[EPSG:27493] Datum 73 / Modified Portuguese Grid	Quantum\POLYGON	351						
Portugal\Braga\Vila Nova de Famalicão\Requião	Pouve		2014-02-17	[EPSG:3857] WGS 84 / Pseudo Mercator	Google Maps		-8,48364	41,402265				

Tipologias	
Tipologia	Justificação
Património\Popular\Molinológico	

Fichas relacionadas				
Tipo de ficha	Dados da ficha	Inf. específica	Dados inf. específica	Tipo relação
Ficheiros	GPC.3339   \\arqserver\InPatrimonium\Documentos\GPC\Material Fotográfico\Engenho\Moinho\GPC.3339.JPG   8846			

### Ficheiros multimédia: Informação genérica



gpc.3339.jpg

## Inventário : Imóveis : Linha de água

Nº imóvel	GPC.3540C01
Designação	Moinho I de Bragadela
Tipo imóvel	Engenho\Moinho
Imóvel	GPC.3540C - Moinhos de Bragadela
Descrição	



### Informação específica

#### Linha de água

Linha de água	Descrição
Ribeiro(a)\Beleco	Encontra-se implantado na margem direita desta linha de água.

#### Localizações

Local administ.	Topónimo	Morada	Data	Geo Datum	Método	Códi SIG	Coord. Geo. X	Coord. Geo. Y	Coord. Plana X	Coord. Plana Y	Coord. Plana Z	Ambiente
Portugal\Braga\Vila Nova de Famalicão\Ribeirão	Bragadela		2013-02-11	[EPSG:27493] Datum 73 / Modified Portuguese Grid	Quantum\POINT	371						
Portugal\Braga\Vila Nova de Famalicão\Ribeirão	Bragadela		2014-02-17	[EPSG:3857] WGS 84 / Pseudo Mercator	Google Maps		-8,56030	41,347932				

#### Tipologias

Tipologia	Justificação
Património\Popular\Molinológico	

#### Fichas relacionadas

Tipo de ficha	Dados da ficha	Inf. específica	Dados inf. específica	Tipo relação
Ficheiros	GPC.3540C01   \\arqserver\InPatrimonium\Documents\GPC\Material Fotográfico\Engenho\Moinho\GPC.3540C01.JPG   8847			

### Ficheiros multimédia: Informação genérica



gpc.3540c01.jpg

**Inventário : Imóveis : Linha de água**

Nº imóvel	GPC.3540C02
Designação	Moinho II de Bragadela
Tipo imóvel	Engenho\Moinho
Imóvel	GPC.3540C - Moinhos de Bragadela
Descrição	

**Informação específica****Cronologia**

Data inicial	Data final	Época	Data textual	Parte descrita	Justificação
1891-00-00	1891-00-00	Contemporânea	Século XIX.	Imóvel. [Construção]	Conjetural.

**Linha de água**

Linha de água	Descrição
Ribeiro(a)\Beleco	Encontra-se implantado na margem direita desta linha de água.

**Localizações**

Local administ.	Topónimo	Morada	Data	Geo Datum	Método	Códi SIG	Coord. Geo. X	Coord. Geo. Y	Coord. Plana X	Coord. Plana Y	Coord. Plana Z	Ambiente
Portugal\Braga\Vila Nova de Famalicão\Ribeirão	Bragadela		2013-02-11	[EPSG:27493] Datum 73 / Modified Portuguese Grid	Quantum\POLYGON	858						
Portugal\Braga\Vila Nova de Famalicão\Ribeirão	Bragadela		2014-02-17	[EPSG:3857] WGS 84 / Pseudo Mercator	Google Maps		-8,559937	41,346089				

**Tipologias**

Tipologia	Justificação
Património\Popular\Molinológico	

**Fichas relacionadas**

Tipo de ficha	Dados da ficha	Inf. específica	Dados inf. específica	Tipo relação
Ficheiros	GPC.3540C02   \\arqserver\InPatrimonium\Documentos\GPC\Material Fotográfico\Engenho\Moinho\GPC.3540C02.JPG   8848			

**Ficheiros multimédia: Informação genérica**

gpc.3540c02.jpg



## Inventário : Imóveis : Linha de água

Nº imóvel	GPC.3541
Designação	Moinho de Ferreiros
Tipo imóvel	Engenho\Moinho
Imóvel	
Descrição	



### Informação específica

Linha de água	
Linha de água	Descrição
Ribeiro(a)\Ferreiros	Encontra-se implantado na margem direita desta linha de água.

Localizações												
Local administ.	Topónimo	Morada	Data	Geo Datum	Método	Códi SIG	Coord. Geo. X	Coord. Geo. Y	Coord. Plana X	Coord. Plana Y	Coord. Plana Z	Ambiente
Portugal\Braga\Vila Nova de Famalicão\Ribeirão	Ferreiros		2012-12-11	[EPSG:27493] Datum 73 / Modified Portuguese Grid	Quantum\POLYGON	508						
Portugal\Braga\Vila Nova de Famalicão\Ribeirão	Ferreiros		2014-02-17	[EPSG:3857] WGS 84 / Pseudo Mercator	Google Maps		8,547031	41,361978				

Tipologias	
Tipologia	Justificação
Património\Popular\Molinológico	

Fichas relacionadas				
Tipo de ficha	Dados da ficha	Inf. específica	Dados inf. específica	Tipo relação
Ficheiros	GPC.3541   \\arqserver\InPatrimonium\Documentos\GPC\Material Fotográfico\Engenho\Moinho\GPC.3541.JPG   8849			

### Ficheiros multimédia: Informação genérica



**Inventário : Imóveis : Linha de água**

Nº imóvel	GPC.3542
Designação	Moinho de Beleco de Além
Tipo imóvel	Engenho\Moinho
Imóvel	
Descrição	

**Informação específica****Linha de água**

Linha de água	Descrição
Ribeiro(a)\Beleco	Encontra-se implantado na margem esquerda desta linha de água.

**Localizações**

Local administ.	Topónimo	Morada	Data	Geo Datum	Método	Códi SIG	Coord. Geo. X	Coord. Geo. Y	Coord. Plana X	Coord. Plana Y	Coord. Plana Z	Ambiente
Portugal\Braga\Vila Nova de Famalicão\Ribeirão	Beleco de Além		2013-02-11	[EPSG:27493] Datum 73 / Modified Portuguese Grid	Quantum\POLYGON	857						
Portugal\Braga\Vila Nova de Famalicão\Ribeirão	Beleco de Além		2014-02-17	[EPSG:3857] WGS 84 / Pseudo Mercator	Google Maps		-8,558685	41,36917				

**Tipologias**

Tipologia	Justificação
Património\Popular\Molinológico	

**Fichas relacionadas**

Tipo de ficha	Dados da ficha	Inf. específica	Dados inf. específica	Tipo relação
Ficheiros	GPC.3542   \\arqserver\InPatrimonium\Documentos\GPC\Material Fotográfico\Engenho\Moinho\GPC.3542.JPG   8850			

**Ficheiros multimédia: Informação genérica**

gpc.3542.jpg

**Inventário : Imóveis : Linha de água**

Nº imóvel	GPC.3607C02
Designação	Moinho I de Cova
Tipo imóvel	Engenho\Moinho
Imóvel	GPC.3607C - Conjunto da Cova
Descrição	

**Informação específica****Linha de água**

Linha de água	Descrição
Rio\Pele	Encontra-se implantado na margem esquerda desta linha de água.

**Localizações**

Local administ.	Topónimo	Morada	Data	Geo Datum	Método	Códi SIG	Coord. Geo. X	Coord. Geo. Y	Coord. Plana X	Coord. Plana Y	Coord. Plana Z	Ambiente
Portugal\Braga\Vila Nova de Famalicão\União das freguesias de Ruivães e Novais	Cova		2013-01-28	[EPSG:3857] WGS 84 / Pseudo Mercator	Google Maps		-8,45292	41,40124				
Portugal\Braga\Vila Nova de Famalicão\Ruivães	Cova		2012-05-22	[EPSG:27493] Datum 73 / Modified Portuguese Grid	Quantum\POLYGON	371						

**Protecção**

Protecção	Justificação
Direta\Plano Director Municipal (P.D.M)\1994\Carta\Património (3.11)	Carta do Património: Carta 10.

**Tipologias**

Tipologia	Justificação
Património\Popular\Molinológico	

**Fichas relacionadas**

Tipo de ficha	Dados da ficha	Inf. específica	Dados inf. específica	Tipo relação
Ficheiros	GPC.3607C02   \\arqserver\InPatrimonium\Documentos\GPC\Material Fotográfico\Engenho\Moinho\GPC.3607C02.JPG   8851			
Material fotográfico	Análogo\Diapositivos e Transparências   Lugar da Cova: Moinhos e casa de habitação.   Armanda Bryton (Coord.)   DMF.000734   1991-05-00   5511			
Projectos	Levantamento Cultural 1982-1983   42			

Ficheiros multimédia: Informação genérica

---



gpc.3607c02.jpg



dmf.000734.jpg

**Inventário : Imóveis : Linha de água**

Nº imóvel	GPC.3607C03
Designação	Moinho II de Cova
Tipo imóvel	Engenho\Moinho
Imóvel	GPC.3607C - Conjunto da Cova
Descrição	

**Informação específica****Linha de água**

Linha de água	Descrição
Rio\Pele	Encontra-se implantado na margem esquerda desta linha de água.

**Localizações**

Local administ.	Topónimo	Morada	Data	Geo Datum	Método	Códi SIG	Coord. Geo. X	Coord. Geo. Y	Coord. Plana X	Coord. Plana Y	Coord. Plana Z	Ambiente
Portugal\Braga\Vila Nova de Famalicão\União das freguesias de Ruivães e Novais	Cova		2013-01-28	[EPSG:3857] WGS 84 / Pseudo Mercator	Google Maps	-	8,45163	41,403268				
Portugal\Braga\Vila Nova de Famalicão\Ruivães	Cova		2012-05-22	[EPSG:27493] Datum 73 / Modified Portuguese Grid	Quantum\POLYGON	372						

**Protecção**

Protecção	Justificação
Direta\Plano Director Municipal (P.D.M)\1994\Carta\Património (3.11)	Carta do Património: Carta 10.

**Tipologias**

Tipologia	Justificação
Património\Popular\Molinológico	

**Fichas relacionadas**

Tipo de ficha	Dados da ficha	Inf. específica	Dados inf. específica	Tipo relação
Ficheiros	GPC.3607C03   \\arqserver\InPatrimonium\Documentos\GPC\Material Fotográfico\Engenho\Moinho\GPC.3607C03.JPG   8852			



gpc.3607c03.jpg

## Inventário : Imóveis : Linha de água

Nº imóvel	GPC.3607C04
Designação	Moinho III de Cova
Tipo imóvel	Engenho\Moinho
Imóvel	GPC.3607C - Conjunto da Cova
Descrição	



### Informação específica

#### Linha de água

Linha de água	Descrição
Rio\Pele	Encontra-se implantado na margem esquerda desta linha de água.

#### Localizações

Local administ.	Topónimo	Morada	Data	Geo Datum	Método	Códi SIG	Coord. Geo. X	Coord. Geo. Y	Coord. Plana X	Coord. Plana Y	Coord. Plana Z	Ambiente
Portugal\Braga\Vila Nova de Famalicão\União das freguesias de Ruivães e Novais	Cova		2013-01-28	[EPSG:3857] WGS 84 / Pseudo Mercator	Google Maps	-	8,45139	41,404017				
Portugal\Braga\Vila Nova de Famalicão\Ruibães	Cova		2012-05-22	[EPSG:27493] Datum 73 / Modified Portuguese Grid	Quantum\POLYGON	373						

#### Protecção

Protecção	Justificação
Direta\Plano Director Municipal (P.D.M)\1994\Carta\Património (3.11)	Carta do Património: Carta 10.

#### Tipologias

Tipologia	Justificação
Património\Popular\Molinológico	

#### Fichas relacionadas

Tipo de ficha	Dados da ficha	Inf. específica	Dados inf. específica	Tipo relação
Ficheiros	GPC.3607C04   \\arqserver\InPatrimonium\Documentos\GPC\Material Fotográfico\Engenho\Moinho\GPC.3607C04.JPG   8853			



gpc.3607c04.jpg





2014-10-17 16:46:30

Câmara Municipal de Vila Nova de Famalicão

Joao Machado

## Inventário : Imóveis : Linha de água

Nº imóvel	GPC.3710C03
Designação	Moinho do Olheiro
Tipo imóvel	Engenho\Moinho
Imóvel	GPC.3710C - Conjunto do Olheiro
Descrição	



### Informação específica

#### Linha de água

Linha de água	Descrição
Rio\Guizando	Encontra-se implantado na margem direita desta linha de água.

#### Localizações

Local administ.	Topónimo	Morada	Data	Geo Datum	Método	Códi SIG	Coord. Geo. X	Coord. Geo. Y	Coord. Plana X	Coord. Plana Y	Coord. Plana Z	Ambiente
Portugal\Braga\Vila Nova de Famalicão\União das freguesias de Arnoso (Santa Maria e Santa Eulália) e Sezures	Olheiro		2013-01-28	[EPSG:3857] WGS 84 / Pseudo Mercator	Google Maps	-	8,516057	41,467842				
Portugal\Braga\Vila Nova de Famalicão\Santa Eulália (Arnoso)	Olheiro		2012-05-22	[EPSG:27493] Datum 73 / Modified Portuguese Grid	Quantum\POLYGON	384						

#### Tipologias

Tipologia	Justificação
Património\Popular\Molinológico	

#### Fichas relacionadas

Tipo de ficha	Dados da ficha	Inf. específica	Dados inf. específica	Tipo relação
Projectos	Levantamento Cultural 1982-1983   42			



2014-10-17 16:46:52

Câmara Municipal de Vila Nova de Famalicão

Joao Machado

## Inventário : Imóveis : Linha de água

Nº imóvel	GPC.3906C04
Designação	Moinho da Levandeira
Tipo imóvel	Engenho\Moinho
Imóvel	GPC.3906C - Conjunto da Levandeira
Descrição	



### Informação específica

#### Linha de água

Linha de água	Descrição
Designação desconhecida	Afluente do rio Ave.

#### Localizações

Local administ.	Topónimo	Morada	Data	Geo Datum	Método	Códi SIG	Coord. Geo. X	Coord. Geo. Y	Coord. Plana X	Coord. Plana Y	Coord. Plana Z	Ambiente
Portugal\Braga\Vila Nova de Famalicão\Santa Maria (Oliveira)	Levandeira		2013-02-14	[EPSG:27493] Datum 73 / Modified Portuguese Grid	Quantum\POLYGON	887						
Portugal\Braga\Vila Nova de Famalicão\Santa Maria (Oliveira)	Levandeira		2014-02-17	[EPSG:3857] WGS 84 / Pseudo Mercator	Google Maps		-8,394308	41,401031				

#### Tipologias

Tipologia	Justificação
Património\Popular\Molinológico	

**Inventário : Imóveis : Linha de água**

Nº imóvel	GPC.4017C02
Designação	Moinho da Quinta da Regadia
Tipo imóvel	Engenho\Moinho
Imóvel	GPC.4017C - Quinta da Regadia
Descrição	

**Informação específica****Linha de água**

Linha de água	Descrição
Rio\Pelhe	Encontra-se implantado na margem esquerda desta linha de água.

**Localizações**

Local administ.	Topónimo	Morada	Data	Geo Datum	Método	Códi SIG	Coord. Geo. X	Coord. Geo. Y	Coord. Plana X	Coord. Plana Y	Coord. Plana Z	Ambiente
Portugal\Braga\Vila Nova de Famalicão\União das freguesias de Vale (São Cosme), Telhado e Portela			2013-01-28	[EPSG:3857] WGS 84 / Pseudo Mercator	Google Maps		-8,47292	41,442514				
Portugal\Braga\Vila Nova de Famalicão\São Cosme (Vale)			2013-02-14	[EPSG:27493] Datum 73 / Modified Portuguese Grid	Quantum\POINT	381						

**Tipologias**

Tipologia	Justificação
Património\Popular\Molinológico	

**Fichas relacionadas**

Tipo de ficha	Dados da ficha	Inf. específica	Dados inf. específica	Tipo relação
Ficheiros	GPC.4017C02   \\arqserver\InPatrimonium\Documentos\GPC\Material Fotográfico\Engenho\Moinho\GPC.4017C02.JPG   8854			

**Ficheiros multimédia: Informação genérica**

gpc.4017c02.jpg

## Inventário : Imóveis : Linha de água

Nº imóvel	GPC.4021
Designação	Moinho de Talho
Tipo imóvel	Engenho\Moinho
Imóvel	
Descrição	



### Informação específica

#### Linha de água

Linha de água	Descrição
Designação desconhecida	

#### Localizações

Local administ.	Topónimo	Morada	Data	Geo Datum	Método	Códi SIG	Coord. Geo. X	Coord. Geo. Y	Coord. Plana X	Coord. Plana Y	Coord. Plana Z	Ambiente
Portugal\Braga\Vila Nova de Famalicão\União das freguesias de Vale (São Cosme), Telhado e Portela	Carrazeda; Talho		2013-01-28	[EPSG:3857] WGS 84 / Pseudo Mercator	Google Maps		-	8,482276	41,447756			
Portugal\Braga\Vila Nova de Famalicão\São Cosme (Vale)	Carrazeda; Talho		2012-05-22	[EPSG:27493] Datum 73 / Modified Portuguese Grid	Quantum\POLYGON 417							

#### Tipologias

Tipologia	Justificação
Património\Popular\Molinológico	

#### Fichas relacionadas

Tipo de ficha	Dados da ficha	Inf. específica	Dados inf. específica	Tipo relação
Ficheiros	GPC.4021   \\arqserver\InPatrimonium\Documentos\GPC\Material Fotográfico\Engenho\Moinho\GPC.4021.JPG   8855			

### Ficheiros multimédia: Informação genérica



gpc.4021.jpg

**Inventário : Imóveis : Linha de água**

Nº imóvel	GPC.4033
Designação	Moinho de Lourido
Tipo imóvel	Engenho\Moinho
Imóvel	
Descrição	

**Informação específica****Linha de água**

Linha de água	Descrição
Ribeiro(a)\Bôlo	

**Localizações**

Local administ.	Topónimo	Morada	Data	Geo Datum	Método	Códi SIG	Coord. Geo. X	Coord. Geo. Y	Coord. Plana X	Coord. Plana Y	Coord. Plana Z	Ambiente
Portugal\Braga\Vila Nova de Famalicão\União das freguesias de Vale (São Cosme), Telhado e Portela	Lourido		2013-01-28	[EPSG:3857] WGS 84 / Pseudo Mercator	Google Maps	-	8,479615	41,454655				
Portugal\Braga\Vila Nova de Famalicão\São Cosme (Vale)	Lourido		2012-12-11	[EPSG:27493] Datum 73 / Modified Portuguese Grid	Quantum\POLYGON	511						

**Tipologias**

Tipologia	Justificação
Património\Popular\Molinológico	

**Fichas relacionadas**

Tipo de ficha	Dados da ficha	Inf. específica	Dados inf. específica	Tipo relação
Material fotográfico	Analógico\Diapositivos e Transparências   São Cosme - Lugar de Lourido: moinho em laboração.   Armanda Bryton (Coord.)   DMF.000700   1991-05-00   5477			
Projectos	Trilhos de Vila Nova de Famalicão: PR1 - Trilho do Castro da Bóca   17			



dmf.000700.jpg

## Inventário : Imóveis : Linha de água

Nº imóvel	GPC.4118
Designação	Moinho do Rio
Tipo imóvel	Engenho\Moinho
Imóvel	
Descrição	



### Informação específica

Linha de água	
Linha de água	Descrição
Rio\Pelhe	Encontra-se implantado na margem esquerda desta linha de água.

Localizações												
Local administ.	Topónimo	Morada	Data	Geo Datum	Método	Códi SIG	Coord. Geo. X	Coord. Geo. Y	Coord. Plana X	Coord. Plana Y	Coord. Plana Z	Ambiente
Portugal\Braga\Vila Nova de Famalicão\São Martinho (Vale)			2012-05-22	[EPSG:27493] Datum 73 / Modified Portuguese Grid	Quantum\POLYGON	421						
Portugal\Braga\Vila Nova de Famalicão\São Martinho (Vale)			2014-02-17	[EPSG:3857] WGS 84 / Pseudo Mercator	Google Maps		-8,487065	41,43261				

Tipologias	
Tipologia	Justificação
Património\Popular\Molinológico	

Fichas relacionadas				
Tipo de ficha	Dados da ficha	Inf. específica	Dados inf. específica	Tipo relação
Ficheiros	GPC.4118   \\arqserver\InPatrimonium\Documentos\GPC\Material Fotográfico\Engenho\Moinho\GPC.4118.JPG   8857			

Monografia **COSTA, Francisco da Silva - A Gestão das Águas Públicas. : O caso da bacia hidrográfica do rio Ave no período 1902-1973Braga: Universidade do Minho - Instituto de Ciências Sociais, 2008-09-29.**

Notas: Página 698-699 (Fig. 283).



gpc.4118.jpg



**Inventário : Imóveis : Linha de água**

Nº imóvel	GPC.4613C02
Designação	Moinho de Penedo Real
Tipo imóvel	Engenho\Moinho
Imóvel	GPC.4613C - Conjunto do Penedo Real
Descrição	Ruínas de Moinho

**Informação específica****Linha de água**

Linha de água	Descrição
Rio\Pelhe	Encontra-se implantado na margem esquerda desta linha de água.

**Localizações**

Local administ.	Topónimo	Morada	Data	Geo Datum	Método	Códi SIG	Coord. Geo. X	Coord. Geo. Y	Coord. Plana X	Coord. Plana Y	Coord. Plana Z	Ambiente
Portugal\Braga\Vila Nova de Famalicão\União das freguesias de Vale (São Cosme), Telhado e Portela	Penedo Real		2013-01-28	[EPSG:3857] WGS 84 / Pseudo Mercator	Google Maps		-	8,452299	41,450950			
Portugal\Braga\Vila Nova de Famalicão\Telhado	Penedo Real		2013-02-21	[EPSG:27493] Datum 73 / Modified Portuguese Grid	Quantum\POLYGON	1006						

**Tipologias**

Tipologia	Justificação
Património\Popular\Molinológico	

**Fichas relacionadas**

Tipo de ficha	Dados da ficha	Inf. específica	Dados inf. específica	Tipo relação
Ficheiros	GPC.4613C02   \\arqserver\InPatrimonium\Documentos\GPC\Material Fotográfico\Engenho\Moinho\GPC.4613C02.JPG   8858			

**Ficheiros multimédia: Informação genérica**

gpc.4613c02.jpg

**Inventário : Imóveis : Linha de água**

Nº imóvel	GPC.4619C04
Designação	Moinho da Bouça da Cova
Tipo imóvel	Engenho\Moinho
Imóvel	GPC.4619C - Conjunto da Bouça da Cova
Descrição	

**Informação específica****Linha de água**

Linha de água	Descrição
Rio\Pelhe	Encontra-se implantado na margem direita desta linha de água.

**Localizações**

Local administ.	Topónimo	Morada	Data	Geo Datum	Método	Códi SIG	Coord. Geo. X	Coord. Geo. Y	Coord. Plana X	Coord. Plana Y	Coord. Plana Z	Ambiente
Portugal\Braga\Vila Nova de Famalicão\União das freguesias de Vale (São Cosme), Telhado e Portela	Bouça da Cova		2013-01-28	[EPSG:3857] WGS 84 / Pseudo Mercator	Google Maps		-8,460092	41,444664				
Portugal\Braga\Vila Nova de Famalicão\Telhado	Bouça da Cova		2012-05-23	[EPSG:27493] Datum 73 / Modified Portuguese Grid	Quantum\POLYGON	439						

**Tipologias**

Tipologia	Justificação
Património\Popular\Molinológico	

**Fichas relacionadas**

Tipo de ficha	Dados da ficha	Inf. específica	Dados inf. específica	Tipo relação
Ficheiros	GPC.4619C04   \\arqserver\InPatrimonium\Documentos\GPC\Material Fotográfico\Engenho\Moinho\GPC.4619C04.JPG   8859			

**Ficheiros multimédia: Informação genérica**

gpc.4619c04.jpg

**Inventário : Imóveis : Linha de água**

Nº imóvel	GPC.4718
Designação	Moinho da Agra Maior
Tipo imóvel	Engenho\Moinho
Imóvel	
Descrição	

**Informação específica****Linha de água**

Linha de água	Descrição
Designação desconhecida	Afluente do rio Pele.

**Localizações**

Local administ.	Topónimo	Morada	Data	Geo Datum	Método	Códi SIG	Coord. Geo. X	Coord. Geo. Y	Coord. Plana X	Coord. Plana Y	Coord. Plana Z	Ambiente
Portugal\Braga\Vila Nova de Famalicão\Vermoim	Agra Maior		2012-05-23	[EPSG:27493] Datum 73 / Modified Portuguese Grid	Quantum\POLYGON	451						
Portugal\Braga\Vila Nova de Famalicão\Vermoim	Agra Maior		2014-02-17	[EPSG:3857] WGS 84 / Pseudo Mercator	Google Maps		-8,44835	41,413202				

**Tipologias**

Tipologia	Justificação
Património\Popular\Molinológico	

**Fichas relacionadas**

Tipo de ficha	Dados da ficha	Inf. específica	Dados inf. específica	Tipo relação
Ficheiros	GPC.4718   \\arqserver\InPatrimonium\Documentos\GPC\Material Fotográfico\Engenho\Moinho\GPC.4718.JPG   8860			
Projectos	Património Cultural do Concelho: Actualização do Inventário   29			
Projectos	Levantamento Cultural 1982-1983   42			

**Ficheiros multimédia: Informação genérica**

gpc.4718.jpg

**Inventário : Imóveis : Linha de água**

Nº imóvel	GPC.4909C03
Designação	Moinho I do Outeiro
Tipo imóvel	Engenho\Moinho
Imóvel	GPC.4909C - Conjunto do Outeiro
Descrição	

**Informação específica****Linha de água**

Linha de água	Descrição
Artificial	A linha de água que alimenta este engenho tem origem numa represa de água, artificialmente criada, que junta águas pluviais e de nascente, ao longo de todo o ano.

**Localizações**

Local administ.	Topónimo	Morada	Data	Geo Datum	Método	Códi SIG	Coord. Geo. X	Coord. Geo. Y	Coord. Plana X	Coord. Plana Y	Coord. Plana Z	Ambiente
Portugal\Braga\Vila Nova de Famalicão\Vilarinho das Cambas			2013-02-22	[EPSG:27493] Datum 73 / Modified Portuguese Grid	Quantum\POLYGON	1042						
Portugal\Braga\Vila Nova de Famalicão\Vilarinho das Cambas			2014-02-17	[EPSG:3857] WGS 84 / Pseudo Mercator	Google Maps		-8,56036	41,389140				

**Tipologias**

Tipologia	Justificação
Património\Popular\Molinológico	

**Fichas relacionadas**

Tipo de ficha	Dados da ficha	Inf. específica	Dados inf. específica	Tipo relação
Ficheiros	GPC.4909C03   \\arqserver\InPatrimonium\Documentos\GPC\Material Fotográfico\Engenho\Moinho\GPC.4909C03.JPG   8861			

**Ficheiros multimédia: Informação genérica**

gpc.4909c03.jpg

**Inventário : Imóveis : Linha de água**

Nº imóvel	GPC.4909C05
Designação	Moinho III do Outeiro
Tipo imóvel	Engenho\Moinho
Imóvel	GPC.4909C - Conjunto do Outeiro
Descrição	

**Informação específica****Linha de água**

Linha de água	Descrição
Artificial	A linha de água que alimenta este engenho tem origem numa represa de água, artificialmente criada, que junta águas pluviais e de nascente, ao longo de todo o ano.

**Localizações**

Local administ.	Topónimo	Morada	Data	Geo Datum	Método	Códi SIG	Coord. Geo. X	Coord. Geo. Y	Coord. Plana X	Coord. Plana Y	Coord. Plana Z	Ambiente
Portugal\Braga\Vila Nova de Famalicão\Vilarinho das Cambas			2013-02-22	[EPSG:27493] Datum 73 / Modified Portuguese Grid	Quantum\POINT	395						
Portugal\Braga\Vila Nova de Famalicão\Vilarinho das Cambas			2014-02-17	[EPSG:3857] WGS 84 / Pseudo Mercator	Google Maps		-	8,560176	41,389661			

**Tipologias**

Tipologia	Justificação
Património\Popular\Molinológico	

**Fichas relacionadas**

Tipo de ficha	Dados da ficha	Inf. específica	Dados inf. específica	Tipo relação
Ficheiros	GPC.4909C05   \\arqserver\InPatrimonium\Documentos\GPC\Material Fotográfico\Engenho\Moinho\GPC.4909C05.JPG   8862			

**Ficheiros multimédia: Informação genérica**

gpc.4909c05.jpg

**Inventário : Imóveis : Linha de água**

Nº imóvel	GPC.4909C07
Designação	Moinho de Barranhas
Tipo imóvel	Engenho\Moinho
Imóvel	GPC.4909C - Conjunto do Outeiro
Descrição	

**Informação específica****Linha de água**

Linha de água	Descrição
Designação desconhecida	Afluente do ribeiro do Beleco.

**Localizações**

Local administ.	Topónimo	Morada	Data	Geo Datum	Método	Códi SIG	Coord. Geo. X	Coord. Geo. Y	Coord. Plana X	Coord. Plana Y	Coord. Plana Z	Ambiente
Portugal\Braga\Vila Nova de Famalicão\Vilarinho das Cambas			2013-02-22	[EPSG:27493] Datum 73 / Modified Portuguese Grid	Quantum\POINT	394						
Portugal\Braga\Vila Nova de Famalicão\Vilarinho das Cambas			2014-02-17	[EPSG:3857] WGS 84 / Pseudo Mercator	Google Maps		-8,557548	41,390589				

**Tipologias**

Tipologia	Justificação
Património\Popular\Molinológico	

**Fichas relacionadas**

Tipo de ficha	Dados da ficha	Inf. específica	Dados inf. específica	Tipo relação
Ficheiros	GPC.4909C07   \\larqserver\InPatrimonium\Documentos\GPC\Material Fotográfico\Engenho\Moinho\GPC.4909C07.JPG   8863			

**Ficheiros multimédia: Informação genérica**

gpc.4909c07.jpg

**Inventário : Imóveis : Linha de água**

Nº imóvel	GPC.1559
Designação	Moinho do Monte de Fradelos
Tipo imóvel	Engenho\Moinho\de Vento
Imóvel	
Descrição	Moinho de Vento, localizado no limite das freguesias de Fradelos e Ribeirão, no lugar de Aldeia Nova. Apesar de se desconhecer a data da sua construção, deveria reportar-se aos finais do século XIX, inícios do século XX. É um dos poucos exemplares (três no total) de engenhos de moagem, movidos a energia eólica, que existiam no nosso concelho. Relativamente à sua estrutura, sabe-se que tinha inicialmente uma cobertura em colmo, a qual foi posteriormente substituída por telha. Possuía dois andares, continha uma porta de entrada do lado nascente e dois postigos, no primeiro andar, para iluminação. Ao nível do solo ficava o rés-do-chão de terra batida, onde iniciavam umas escadas de madeira de acesso ao andar de cima, cujo pavimento era de soalho de madeira de carvalho. Aqui encontrava-se o casal de mós, movidos por grandes penas circulares de pano resistente (velas), acionadas pelos ventos. Sabe-se que funcionou até ao dia 15 de Fevereiro de 1941, altura em que uma tempestade destruiu as velas que o faziam moer. No local ainda existem alguns vestígios do moinho.

**Informação específica****Cronologia**

Data inicial	Data final	Época	Data textual	Parte descrita	Justificação
1776-01-01	1824-12-31	Transição\Moderna-Contemporânea	Século XVIII: Finais - Século XIX: Inícios	Imóvel. [Construção]	Conjetural.
1941-02-15	1941-02-15	Contemporânea	Século XX.	Imóvel. [Utilização]	Fim da Actividade*

Notas: \* Uma forte tempestade de vento arrancou as velas.

**Localizações**

Local administ.	Topónimo	Morada	Data	Geo Datum	Método	Códi SIG	Coord. Geo. X	Coord. Geo. Y	Coord. Plana X	Coord. Plana Y	Coord. Plana Z	Ambiente
Portugal\Braga\Vila Nova de Famalicão\Fradelos	Monte de Fradelos		2013-01-24	[EPSG:27493] Datum 73 / Modified Portuguese Grid	Quantum\POINT	313						
Portugal\Braga\Vila Nova de Famalicão\Fradelos	Monte de Fradelos		2013-10-08	[EPSG:3857] WGS 84 / Pseudo Mercator	Google Maps		-8,57884	41,37203				

**Tipologias**

Tipologia	Justificação
Património\Popular\Molinológico	

**Fichas relacionadas**

Tipo de ficha	Dados da ficha	Inf. específica	Dados inf. específica	Tipo relação
Ficheiros	GPC.1549   \\arqserver\InPatrimonium\Documentos\GPC\Material Fotográfico\Engenho\Moinho de Vento\GPC.1549.tif   9655			

Material fotográfico | Digital | Moinho do Monte de Fradelos | Paulo António de Queirós Pereira | GA2009-00063 | 06-01-2009 | 11962 |

---

Material fotográfico Digital | Moinho do Monte de Fradelos | Paulo António de Queirós Pereira | GA2009-00064 | 06-01-2009 | 11963 |

---

Material fotográfico Digital | Moinho do Monte de Fradelos | Paulo António de Queirós Pereira | GA2009-00065 | 06-01-2009 | 11964 |

---

Material fotográfico Digital | Moinho do Monte de Fradelos | Paulo António de Queirós Pereira | GA2009-00066 | 06-01-2009 | 11965 |

---

Material fotográfico Digital | Moinho do Monte de Fradelos | Paulo António de Queirós Pereira | GA2009-00067 | 06-01-2009 | 11966 |

---

Monografia **SANTOS, Firmino - Vila de Ribeirão. : Uma terra, um povo e a sua história[s.l.], 2008-07-03. 286 p. ; 22 cm..** Analítico de Monografias - O moinho de vento. **Vila de Ribeirão.** [s.l.] 2008-07-03. p. 78.

Notas: Página 78-81.

---

Projectos Levantamento Cultural 1982-1983 | 42 |

---

#### Ficheiros multimédia: Informação genérica



gpc.1549.tif



ga2009-00063.jpg



ga2009-00064.jpg



ga2009-00065.jpg



ga2009-00066.jpg



ga2009-00067.jpg



**Inventário : Imóveis**

Nº imóvel	GPC.0102
Designação	Alminhas Roubadas
Tipo imóvel	Alminhas
Imóvel	
Descrição	Alminhas cujo nome deriva do facto de terem sido deslocadas ("Roubadas") do seu local original. Serão do século XVIII, a julgar pela inscrição existente na parte inferior "MDCCXXXII". A estrutura encontra-se atualmente envolvida por um muro de uma propriedade privada. Estruturalmente é em granito com um nicho em arco pleno, encimado por cruz, ladeada por pináculos piramidais. Possui gradeamento e caixa de esmolas interna. O painel, em madeira, possui como tema central um Cristo a caminho do Calvário e como tema secundário, em plano inferior, uma cenografia representando o purgatório.

**Informação específica****Cronologia**

Data inicial	Data final	Época	Data textual	Parte descrita	Justificação
1742-00-00	1742-00-00	Moderna	Século XVIII	Imóvel. [Construção]	Data existente no nicho assinalando provavelmente a sua execução.

**Localizações**

Local administ.	Topónimo	Morada	Data	Geo Datum	Método	Códi SIG	Coord. Geo. X	Coord. Geo. Y	Coord. Plana X	Coord. Plana Y	Coord. Plana Z	Ambiente
Portugal\Braga\Vila Nova de Famalicão\União das freguesias de Antas e Abade de Vermoim	Aldeia Nova; Quintão	Rua Camilo Castelo Branco 116, 4770, Portugal	2013-01-28	[EPSG:3857] WGS 84 / Pseudo Mercator	Google Maps	-	8,492821	41,398854				
Portugal\Braga\Vila Nova de Famalicão\Abade de Vermoim	Aldeia Nova; Quintão	Estrada Municipal n.º 573	2012-03-28	[EPSG:27493] Datum 73 / Modified Portuguese Grid	Quantum\POINT 2						110 m	

**Protecção**

Protecção	Justificação
Direta\Plano Director Municipal (P.D.M)\1994\Carta\Património (3.11)	Carta do Património: Carta 6.

**Tipologias**

Tipologia	Justificação
Património\Religioso	

**Fichas relacionadas**

Tipo de ficha	Dados da ficha	Inf. específica	Dados inf. específica	Tipo relação
Audiovisual	Vídeo\Documentário   Famalicão   MAOM   1940   DAV.000004   235			

Electrónico	Alminhas Roubadas   Sacavém   2013-08-08   Instituto da Habitação e da Reabilitação Urbana (IHRU)   166	
Ficheiros	GPC.0102   \\Arqserver\InPatrimonium\Documentos\GPC\Material Fotográfico\Alminhas\GPC.0102.JPG   7402	
Material fotográfico	Analógico\Diapositivos e Transparências   Vista geral das Alminhas Roubadas.   Maria de Lurdes Azevedo Pereira   DMF.000006   1982-00-00   4740	
Material fotográfico	Analógico\Fotografia   Alminhas Roubadas   Francisco Nuno Fernandes   DMF.001001   1999-06-00   11418	
Periódico	<b>Boletim Cultural de Vila Nova de Famalicão, 08. Série II - 08, Vila Nova de Famalicão: Câmara Municipal de Vila Nova de Famalicão. [1988]. Anual. ISSN 0871-3308.</b>	Analítico de Periódicos VIEIRA, António Martins - "Alminhas" no Concelho de Vila Nova de Famalicão. <b>Boletim Cultural de Vila Nova de Famalicão, 08.</b> Vila Nova de Famalicão : Câmara Municipal de Vila Nova de Famalicão. 1988. ISSN 0871-3308. p. 21-43.
Notas: Página 24. 1a).		
Periódico	<b>Agenda Cultural de Vila Nova de Famalicão - Julho '09. Vila Nova de Famalicão: Câmara Municipal de Vila Nova de Famalicão. [2009-07-00]. Mensal.</b>	Analítico de Periódicos PEREIRA, Nelson Bruno Lima - Património: Alminhas Roubadas.. <b>Agenda Cultural de Vila Nova de Famalicão - Julho '09.</b> Vila Nova de Famalicão : Câmara Municipal de Vila Nova de Famalicão. 2009-07-00. p. 31-32.
Periódico	<b>Notícias de Famalicão. Ano XLVI - Nº 1699, Vila Nova de Famalicão [1986-04-04]. Semanário.</b>	Analítico de Periódicos VIEIRA, António Martins - "Alminhas" no Concelho de Vila Nova de Famalicão: B - Descrição Sumária. <b>Notícias de Famalicão.</b> Vila Nova de Famalicão 1986-04-04. p. 05.
Projectos	Património Cultural do Concelho: Actualização do Inventário   29	
Projectos	Plano Director Municipal 1994: Carta do Património   30	
Projectos	Proposta Global de Classificação e Valorização dos Bens Imóveis Concelhios   31	
Notas: Proposta de classificação como "Monumento de Interesse Concelhio".		
Projectos	SIPA - Sistema de Informação para o Património Arquitectónico   40	
Projectos	Levantamento Cultural 1982-1983   42	
Projectos	Agenda Cultural de Vila Nova de Famalicão: Património   43	

#### Ficheiros multimédia: Informação genérica



dmf.000006.jpg



gpc.0102.jpg



dmf.001001.tif

**Inventário : Imóveis**

Nº imóvel	GPC.0105C03
Designação	Alminhas da Pena
Tipo imóvel	Alminhas
Imóvel	GPC.0105C - Conjunto da Pena (I)

Descrição Alminhas situadas no alinhamento de um muro, num cruzamento de caminhos, e enquadradas no contexto de um interessante conjunto agrícola (GPC.0105C). A sua estrutura é em granito, com um nicho em arco pleno, encimado por cruz em cimento. Possui um gradeamento curioso, representando na sua parte superior simbólica associada à crucificação. O painel, em madeira, possui como tema central um Cristo Crucificado, ladeado por São Miguel (à direita) e Santo António (à esquerda). Foi, em tempos, protegido por um vidro. Num plano inferior, uma cenografia representando o purgatório. A sua edificação terá ocorrido durante o século XVIII.

**Informação específica****Cronologia**

Data inicial	Data final	Época	Data textual	Parte descrita	Justificação
1701-01-01	1800-12-31	Moderna	Século XVIII	Imóvel. [Construção]	Conjetural: pelas características semelhantes às "Alminhas Roubadas" (GPC.0102).

**Localizações**

Local administ.	Topónimo	Morada	Data	Geo Datum	Método	Códi SIG	Coord. Geo. X	Coord. Geo. Y	Coord. Plana X	Coord. Plana Y	Coord. Plana Z	Ambiente
Portugal\Braga\Vila Nova de Famalicão\União das freguesias de Antas e Abade de Vermoim	Pena	Avenida Primeiro de Maio 78, 4770, Portugal	2013-01-28	[EPSG:3857] WGS 84 / Pseudo Mercator	Google Maps	-	8,49280	41,39084				
Portugal\Braga\Vila Nova de Famalicão\Abade de Vermoim	Pena		2012-03-28	[EPSG:27493] Datum 73 / Modified Portuguese Grid	Quantum\POINT 4						100 m	

**Protecção**

Protecção	Justificação
Direta\Plano Director Municipal (P.D.M)\1994\Carta\Património (3.11)	Carta do Património: Carta 6.

Notas: \* Dúvida se este imóvel pertenceria ao designado "Conjunto Agrícola da Pena - Abade de Vermoim".

**Tipologias**

Tipologia	Justificação
Património\Religioso	

**Fichas relacionadas**

Tipo de ficha	Dados da ficha	Inf. específica	Dados inf. específica	Tipo relação
Electrónico	Alminhas da Pena   Sacavém   2013-05-08   Instituto da Habitação e da Reabilitação Urbana (IHRU)   112			

Ficheiros	GPC.0105C03   \\Arqserver\InPatrimonium\Documentos\GPC\Material Fotográfico\Alminhas\GPC.0105C03.JPG   7403	
Material fotográfico	Analógico\Diapositivos e Transparências   Vista geral das Alminhas da Pena.   Maria de Lurdes Azevedo Pereira   DMF.000004   1982-00-00   4738	
Material fotográfico	Analógico\Fotografia   Alminhas Lugar da Pena   Francisco Nuno Fernandes   DMF.000999   1999-06-00   11416	
Periódico	<b>Boletim Cultural de Vila Nova de Famalicão, 08. Série II - 08, Vila Nova de Famalicão: Câmara Municipal de Vila Nova de Famalicão. [1988]. Anual. ISSN 0871-3308.</b>	Analítico de Periódicos  VIEIRA, António Martins - "Alminhas" no Concelho de Vila Nova de Famalicão. <b>Boletim Cultural de Vila Nova de Famalicão, 08.</b> Vila Nova de Famalicão : Câmara Municipal de Vila Nova de Famalicão. 1988. ISSN 0871-3308. p. 21-43.
Notas: Página 24. 1b).		
Periódico	<b>Agenda Cultural de Vila Nova de Famalicão - Setembro ´13. Vila Nova de Famalicão: Câmara Municipal de Vila Nova de Famalicão. [2013-09-00]. Mensal.</b>	Analítico de Periódicos  PEREIRA, Nelson Bruno Lima - Património: Alminhas da Pena.. <b>Agenda Cultural de Vila Nova de Famalicão - Setembro ´13.</b> Vila Nova de Famalicão : Câmara Municipal de Vila Nova de Famalicão. 2013-09-00. p. 30-31.
Periódico	<b>Notícias de Famalicão. Ano XLVI - Nº 1699, Vila Nova de Famalicão [1986-04-04]. Semanário.</b>	Analítico de Periódicos  VIEIRA, António Martins - "Alminhas" no Concelho de Vila Nova de Famalicão: B - Descrição Sumária. <b>Notícias de Famalicão.</b> Vila Nova de Famalicão 1986-04-04. p. 05.
Projectos	Património Cultural do Concelho: Actualização do Inventário   29	
Projectos	Plano Director Municipal 1994: Carta do Património   30	
Projectos	SIPA - Sistema de Informação para o Património Arquitectónico   40	
Projectos	Levantamento Cultural 1982-1983   42	
Projectos	Agenda Cultural de Vila Nova de Famalicão: Património   43	

#### Ficheiros multimédia: Informação genérica



dmf.000004.jpg



gpc.0105c03.jpg



dmf.000999.tif

## Inventário : Imóveis

Nº imóvel	GPC.0206C02
Designação	Alminhas de São Cláudio
Tipo imóvel	Alminhas
Imóvel	GPC.0206C - Quinta de São Cláudio
Descrição	Alminhas inseridas no muro da Quinta de São Cláudio. Encontram-se atualmente abandonadas, sendo que quase toda a estrutura está ocultada pela vegetação. A sua estrutura é em granito, encimada por uma cruz também em granito, de secção hexagonal. Sabemos que em 1988 ainda possuía gradeamento e painel, apesar de hoje deles nada restar. O painel que aí existia era em madeira e possuía como tema central a representação de São Miguel. Num plano inferior, apresentava uma cenografia, representando o Purgatório.



## Informação específica

### Localizações

Local administ.	Topónimo	Morada	Data	Geo Datum	Método	Códi SIG	Coord. Geo. X	Coord. Geo. Y	Coord. Plana X	Coord. Plana Y	Coord. Plana Z	Ambiente
Portugal\Braga\Vila Nova de Famalicão\União das freguesias de Antas e Abade de Vermoim	São Cláudio		2013-01-28	[EPSG:3857] WGS 84 / Pseudo Mercator	Google Maps		-8,49900	41,39292				
Portugal\Braga\Vila Nova de Famalicão\Antas	São Cláudio	Caminho Municipal n.º 1474.	2012-03-28	[EPSG:27493] Datum 73 / Modified Portuguese Grid	Quantum\POINT 9		41° 23'33.34"N	08° 29'56.48"W				

Notas: Inserido no muro da Quinta do Dr.Sousa Fernandes (Quinta de São Cláudio).

### Tipologias

Tipologia	Justificação
Património\Religioso	

### Fichas relacionadas

Tipo de ficha	Dados da ficha	Inf. específica	Dados inf. específica	Tipo relação
Electrónico	Alminhas de São Cláudio   Sacavém   2013-05-08   Instituto da Habitação e da Reabilitação Urbana (IHRU)   142			
Ficheiros	GPC.0206C02   \\Arqserver\InPatrimonium\Documentos\GPC\Material Fotográfico\Alminhas\GPC.0206C02.JPG   7563			

Periódico

**Boletim Cultural de Vila Nova de Famalicão, 08. Série II - 08, Vila Nova de Famalicão: Câmara Municipal de Vila Nova de Famalicão. [1988]. Anual. ISSN 0871-3308.**

Análítico de Periódicos

VIEIRA, António Martins - "Alminhas" no Concelho de Vila Nova de Famalicão. **Boletim Cultural de Vila Nova de Famalicão, 08.** Vila Nova de Famalicão : Câmara Municipal de Vila Nova de Famalicão. 1988. ISSN 0871-3308. p. 21-43.

---

Periódico

**Notícias de Famalicão. Ano XLVI - Nº 1701, Vila Nova de Famalicão [1986-04-18]. Semanário.**

Analitico de Periódicos

VIEIRA, António Martins - "Alminhas" no Concelho de Vila Nova de Famalicão: B - Descrição Sumária. **Notícias de Famalicão**. Vila Nova de Famalicão 1986-04-18. p. 05.

---

Projectos Património Cultural do Concelho: Actualização do Inventário | 29 |

---

Projectos SIPA - Sistema de Informação para o Património Arquitectónico | 40 |

---

Projectos Levantamento Cultural 1982-1983 | 42 |

---

#### Ficheiros multimédia: Informação genérica

---



gpc.0206c02.jpg

**Inventário : Imóveis**

Nº imóvel	GPC.0217
Designação	Alminhas da Ponte
Tipo imóvel	Alminhas\Oratório
Imóvel	
Descrição	Oratório, sob a invocação do "Senhor da Agonia", localizado a cerca de 150 metros da ponte sobre o Rio Pelhe, o qual apresenta alpendre e nicho. O alpendre apoia-se na parte anterior em duas colunas graníticas cilíndricas e molduradas no capitel e base. O nicho também em granito, tem a abóbada abaulada, e apresenta um frontão com boa execução e valorizado por dois fogaréis. Atendendo às características existentes poderemos situar a sua construção por volta do séc. XVIII. Este imóvel sofreu várias intervenções, já que primitivamente o culto era dedicado às Almas do Purgatório, tendo sofrido alterações ao nível da iconografia. Foi restaurado em 1973, e em 1991 foi colocada uma nova cobertura no alpendre.

**Informação específica****Cronologia**

Data inicial	Data final	Época	Data textual	Parte descrita	Justificação
1701-01-01	1800-12-31	Transição\Moderna-Contemporânea	Século XVIII	Imóvel. [Construção]	Conjetural.
1973-00-00	1973-00-00	Contemporânea	Século XX	Imóvel. [Intervenção/Reabilitação]	Restauro.
1991-00-00	1991-00-00	Contemporânea	Século XX	Imóvel. [Intervenção]	

**Localizações**

Local administ.	Topónimo	Morada	Data	Geo Datum	Método	Códi SIG	Coord. Geo. X	Coord. Geo. Y	Coord. Plana X	Coord. Plana Y	Coord. Plana Z	Ambiente
Portugal\Braga\Vila Nova de Famalicão\União das freguesias de Antas e Abade de Vermoim	Ponte	Rua do Senhor da Agonia, 4760-012 Vila Nova de Famalicão, Portugal	2013-01-28	[EPSG:3857] WGS 84 / Pseudo Mercator	Google Maps	-	8,515134	41,401546				
Portugal\Braga\Vila Nova de Famalicão\Antas	Ponte	Estrada Nacional n.º 204	2012-05-10	[EPSG:27493] Datum 73 / Modified Portuguese Grid	Quantum\POLYGON	25	41° 24'5.67"N	08° 30'54.75"W				

Notas: Situa-se junto à Ponte de São Tiago. [IHRU]

**Tipologias**

Tipologia	Justificação
Património\Religioso	

**Fichas relacionadas**

Tipo de ficha	Dados da ficha	Inf. específica	Dados inf. específica	Tipo relação
Electrónico	Oratório da Ponte   Sacavém   2013-02-26   Instituto da Habitação e da Reabilitação Urbana (IHRU)   77			
Ficheiros	GPC.0217   \\Arqserver\InPatrimonium\Documentos\GPC\Material Fotográfico\Alminhas\GPC.0217.JPG   7404			

Monografia	<b>VIEIRA, António Martins - Senhor d' Agonia em Antas. Antas: António Martins Vieira, 1987. 21 p..</b>		
Periódico	<b>Boletim Cultural de Vila Nova de Famalicão, 08. Série II - 08, Vila Nova de Famalicão: Câmara Municipal de Vila Nova de Famalicão. [1988]. Anual. ISSN 0871-3308.</b>	Analítico de Periódicos	VIEIRA, António Martins - "Alminhas" no Concelho de Vila Nova de Famalicão. <b>Boletim Cultural de Vila Nova de Famalicão, 08.</b> Vila Nova de Famalicão : Câmara Municipal de Vila Nova de Famalicão. 1988. ISSN 0871-3308. p. 21-43.
Notas: Página 25. 2c).			
Periódico	<b>Agenda Cultural de Vila Nova de Famalicão - Maio '10. Vila Nova de Famalicão: Câmara Municipal de Vila Nova de Famalicão. [2010-05-00]. Mensal.</b>	Analítico de Periódicos	PEREIRA, Nelson Bruno Lima - Património: Alminha no lugar da Ponte, Antas.. <b>Agenda Cultural de Vila Nova de Famalicão - Maio '10.</b> Vila Nova de Famalicão : Câmara Municipal de Vila Nova de Famalicão. 2010-05-00. p. 38-39.
Periódico	<b>Vila Nova. Ano VI. N.º 131., Vila Nova de Famalicão [1987-04-22]. Semanário.</b>	Analítico de Periódicos	CASTRO, Francisco - Alminhas do Senhor da Agonia vão ser restauradas. <b>Vila Nova.</b> Vila Nova de Famalicão 1987-04-22. p. 4.
Periódico	<b>Notícias de Famalicão. Ano XLVI - Nº 1701, Vila Nova de Famalicão [1986-04-18]. Semanário.</b>	Analítico de Periódicos	VIEIRA, António Martins - "Alminhas" no Concelho de Vila Nova de Famalicão: B - Descrição Sumária. <b>Notícias de Famalicão.</b> Vila Nova de Famalicão 1986-04-18. p. 05.
Projectos	SIPA - Sistema de Informação para o Património Arquitectónico   40		
Projectos	Levantamento Cultural 1982-1983   42		
Projectos	Agenda Cultural de Vila Nova de Famalicão: Património   43		

#### Ficheiros multimédia: Informação genérica



gpc.0217.jpg



**Inventário : Imóveis**

Nº imóvel	GPC.0304
Designação	Alminhas da Ponte
Tipo imóvel	Alminhas
Imóvel	
Descrição	Alminhas integrada na parede de uma casa particular, com a data 1898. Já não se encontram no seu local original, uma vez que a casa onde a mesma se encontra foi recuada (cerca de 10 metros) por volta dos anos 60 do século XX. Estruturalmente é em granito, encimado por uma cruz com os terminais dos braços trilobados. Possui gradeamento. Já teve um outro painel, em madeira, mas o atual é de azulejos, possuindo como tema central a representação de Nossa Senhora do Carmo e como tema secundário, em plano inferior, uma cenografia representando o purgatório. Possui também a seguinte inscrição: "Ó vós que ides passado lembrai-vos de nós que estamos penando".

**Informação específica****Cronologia**

Data inicial	Data final	Época	Data textual	Parte descrita	Justificação
1898-00-00	1898-00-00	Contemporânea	Século XIX	Imóvel. [Construção]	
1951-01-01	2000-12-31	Contemporânea	Século XX: Segunda Metade	Imóvel. [Intervenção/Trasladação]	Trasladação da estrutura pois a casa onde a mesma se inclui foi recuada cerca de 10 metros devido ao alargamento da estrada.

**Localizações**

Local administ.	Topónimo	Morada	Data	Geo Datum	Método	Códi SIG	Coord. Geo. X	Coord. Geo. Y	Coord. Plana X	Coord. Plana Y	Coord. Plana Z	Ambiente
Portugal\Braga\Vila Nova de Famalicão\União das freguesias de Avidos e Lagoa	Ponte	N204, 4770, Portugal	2013-01-28	[EPSG:3857] WGS 84 / Pseudo Mercator	Google Maps		-8,48862	41,37881				
Portugal\Braga\Vila Nova de Famalicão\Avidos	Ponte	Estrada Nacional n.º 204.	2012-03-28	[EPSG:27493] Datum 73 / Modified Portuguese Grid	Quantum\POINT 19		41° 22'43.75"N	08° 29'19.02"W				

Notas: Casa de Mário Pereira Sampaio [1988].

**Protecção**

Protecção	Justificação
Direta\Plano Director Municipal (P.D.M)\1994\Carta\Património (3.11)	Carta do Património: Carta 6.

**Tipologias**

Tipologia	Justificação
Património\Religioso	

**Fichas relacionadas**

Tipo de ficha	Dados da ficha	Inf. específica	Dados inf. específica	Tipo relação
Electrónico	Alminhas da Ponte   Sacavém   2013-05-08   Instituto da Habitação e da Reabilitação Urbana (IHRU)   113			
Ficheiros	GPC.0304   \\Arqserver\InPatrimonium\Documentos\GPC\Material Fotográfico\Alminhas\GPC.0304.JPG   7406			
Material fotográfico	Analógico\Fotografia   Alminhas Lugar da Ponte   Francisco Nuno Fernandes   DMF.001009   1999-06-00   11426			
Monografia	<b>PAIVA, Odete - S. Martinho de Avidos. : Comunidade Rural do Vale do Ave Vila Nova de Famalicão/Guimarães: Câmara Municipal de Vila Nova de Famalicão, 2001. 392 p. : il. ; 22 cm. ISBN 972-9152-81-0</b>	Analítico de Monografias	- 11. As Alminhas. <b>S. Martinho de Avidos</b> . Vila Nova de Famalicão/Guimarães : Câmara Municipal de Vila Nova de Famalicão. 2001. p. 62 - 63.	
Notas:	Páginas 62-63.			
Periódico	<b>Boletim Cultural de Vila Nova de Famalicão, 08. Série II - 08, Vila Nova de Famalicão: Câmara Municipal de Vila Nova de Famalicão. [1988]. Anual. ISSN 0871-3308.</b>	Analítico de Periódicos	VIEIRA, António Martins - "Alminhas" no Concelho de Vila Nova de Famalicão. <b>Boletim Cultural de Vila Nova de Famalicão, 08</b> . Vila Nova de Famalicão : Câmara Municipal de Vila Nova de Famalicão. 1988. ISSN 0871-3308. p. 21-43.	
Notas:	Página 26. 5a).			
Periódico	<b>Notícias de Famalicão. Ano XLVI - Nº 1702, Vila Nova de Famalicão [1986-05-02]. Semanário.</b>	Analítico de Periódicos	VIEIRA, António Martins - "Alminhas" no Concelho de Vila Nova de Famalicão: B - Descrição Sumária. <b>Notícias de Famalicão</b> . Vila Nova de Famalicão 1986-05-02. p. 05.	
Projectos	Património Cultural do Concelho: Actualização do Inventário   29			
Projectos	SIPA - Sistema de Informação para o Património Arquitectónico   40			
Projectos	Levantamento Cultural 1982-1983   42			

**Ficheiros multimédia: Informação genérica**



gpc.0304.jpg



dmf.001009.tif

## Inventário : Imóveis

Nº imóvel	GPC.0305
Designação	Alminhas de Santa Filomena
Tipo imóvel	Alminhas
Imóvel	
Descrição	Alminhas integradas na parede de uma casa particular. São formadas por três peças, em granito, que formam a estrutura onde se inclui, na parte superior, uma cruz ladeada por pináculos piramidais, rematados esfericamente. Possui gradeamento. O painel, em azulejos, possui apenas a representação de Santa Filomena, legendada e encimada por uma cruz.



## Informação específica

### Cronologia

Data inicial	Data final	Época	Data textual	Parte descrita	Justificação
1801-01-01	2000-12-31	Contemporânea	Século XIX - Século XX	Imóvel. [Construção]	Conjetural.

### Localizações

Local administ.	Topónimo	Morada	Data	Geo Datum	Método	Códi SIG	Coord. Geo. X	Coord. Geo. Y	Coord. Plana X	Coord. Plana Y	Coord. Plana Z	Ambiente
Portugal\Braga\Vila Nova de Famalicão\União das freguesias de Avidos e Lagoa	Ponte	N204, 4770, Portugal	2013-01-28	[EPSG:3857] WGS 84 / Pseudo Mercator	Google Maps		-8,48950	41,37867				
Portugal\Braga\Vila Nova de Famalicão\Avidos	Ponte	Vivenda de S. Jorge. N.º 1700.	2012-03-28	[EPSG:27493] Datum 73 / Modified Portuguese Grid	Quantum\POINT 20		41° 22'43.09"N	08° 29'22.27"W				

Notas: Casa Carvalho?

### Tipologias

Tipologia	Justificação
Património\Religioso	

### Fichas relacionadas

Tipo de ficha	Dados da ficha	Inf. específica	Dados inf. específica	Tipo relação
Ficheiros	GPC.0305   \\Arqserver\InPatrimonium\Documentos\GPC\Material Fotográfico\Alminhas\GPC.0305.JPG   7405			
Material fotográfico	Analógico\Fotografia   Alminhas Lugar da Ponte (Stª. Filomena)   Francisco Nuno Fernandes   DMF.001008   1999-06-00   11425			

**Famalicão/Guimarães: Câmara Municipal de Vila Nova de Famalicão, 2001. 392 p. : il. ; 22 cm. ISBN 972-9152-81-0**

Monografias

Câmara Municipal de Vila Nova de Famalicão. 2001. p. 62 - 63.

Notas: Páginas 62-63.

Periódico

**Boletim Cultural de Vila Nova de Famalicão, 08. Série II - 08, Vila Nova de Famalicão: Câmara Municipal de Vila Nova de Famalicão. [1988]. Anual. ISSN 0871-3308.**

Analitico de Periódicos

VIEIRA, António Martins - "Alminhas" no Concelho de Vila Nova de Famalicão.

**Boletim Cultural de Vila Nova de Famalicão, 08**. Vila Nova de Famalicão : Câmara Municipal de Vila Nova de Famalicão. 1988. ISSN 0871-3308. p. 21-43.

Notas: Página 26. 5b).

Periódico

**Notícias de Famalicão. Ano XLVI - Nº 1702, Vila Nova de Famalicão [1986-05-02]. Semanário.**

Analitico de Periódicos

VIEIRA, António Martins - "Alminhas" no Concelho de Vila Nova de Famalicão: B -

Descrição Sumária. **Notícias de Famalicão**. Vila Nova de Famalicão 1986-05-02. p. 05.

Projectos Património Cultural do Concelho: Actualização do Inventário | 29 |

Projectos Levantamento Cultural 1982-1983 | 42 |

#### Ficheiros multimédia: Informação genérica



gpc.0305.jpg



dmf.001008.tif

2014-10-16 17:29:48

Câmara Municipal de Vila Nova de Famalicão

Joao Machado

## Inventário : Imóveis

Nº imóvel	GPC.0405
Designação	Alminhas da Estrada I
Tipo imóvel	Alminhas
Imóvel	
Descrição	



## Informação específica

### Cronologia

Data inicial	Data final	Época	Data textual	Parte descrita	Justificação
1986-00-00	1986-00-00	Contemporânea	Século XX	Componente. Painel.	

### Localizações

Local administ.	Topónimo	Morada	Data	Geo Datum	Método	Códi SIG	Coord. Geo. X	Coord. Geo. Y	Coord. Plana X	Coord. Plana Y	Coord. Plana Z	Ambiente
Portugal\Braga\Vila Nova de Famalicão\Bairro			2013-08-26	[EPSG:3857] WGS 84 / Pseudo Mercator	Google Maps		-8,428929	41,367115				
Portugal\Braga\Vila Nova de Famalicão\Bairro	Estrada	Avenida Joaquim Leite	2012-03-28	[EPSG:27493] Datum 73 / Modified Portuguese Grid	Quantum\POINT	28						

### Tipologias

Tipologia	Justificação
Património\Religioso	

### Fichas relacionadas

Tipo de ficha	Dados da ficha	Inf. específica	Dados inf. específica	Tipo relação
Material fotográfico	Analógico\Fotografia   Alminhas da Estrada   Francisco Nuno Fernandes   DMF.000925   1999-06-00   10427			



dmf.000925.tif

**Inventário : Imóveis**

Nº imóvel	GPC.0407
Designação	Alminhas do Outeiro
Tipo imóvel	Alminhas
Imóvel	
Descrição	Alminhas integradas num muro. Estruturalmente é composto por quatro peças de cantaria de granito, encimado por uma cruz de cimento com os terminais dos braços piramidais. Possui gradeamento. O painel, em azulejos, possui como tema central um Cristo Crucificado e como tema secundário, em plano inferior, uma cenografia representando o Purgatório. No mesmo painel existe também a seguinte inscrição: "Ó vós que ides passado lembrai-vos de nós que estamos penando".

**Informação específica****Localizações**

Local administ.	Topónimo	Morada	Data	Geo Datum	Método	Códi SIG	Coord. Geo. X	Coord. Geo. Y	Coord. Plana X	Coord. Plana Y	Coord. Plana Z	Ambiente
Portugal\Braga\Vila Nova de Famalicão\Bairro	Outeirinho	Rua do Outeirinho, 4765, Portugal	2013-08-26	[EPSG:3857] WGS 84 / Pseudo Mercator	Google Maps		-8,425690	41,377056				
Portugal\Braga\Vila Nova de Famalicão\Bairro	Outeirinho	Rua do Outeirinho. N.º 116.	2012-03-28	[EPSG:27493] Datum 73 / Modified Portuguese Grid	Quantum\POINT	29	41° 22'37.37"N	08° 25'32.38"W				

**Tipologias**

Tipologia	Justificação
Património\Religioso	

**Fichas relacionadas**

Tipo de ficha	Dados da ficha	Inf. específica	Dados inf. específica	Tipo relação
Electrónico	Alminhas do Outeiro   Sacavém   2013-05-08   Instituto da Habitação e da Reabilitação Urbana (IHRU)   160			
Ficheiros	GPC.0407   \\Arqserver\InPatrimonium\Documentos\GPC\Material Fotográfico\Alminhas\GPC.0407.JPG   7564			
Material fotográfico	Analógico\Diapositivos e Transparências   Vista geral das Alminhas do Outeiro.   Maria de Lurdes Azevedo Pereira   DMF.000005   1982-00-00   4739			
Material fotográfico	Analógico\Diapositivos e Transparências   Maria de Lurdes Azevedo Pereira   DMF.000110   1982-00-00   4843			
Material fotográfico	Analógico\Fotografia   Alminhas do Outeiro   Francisco Nuno Fernandes   DMF.000923   1999-06-00   10425			

Periódico

**Boletim Cultural de Vila Nova de Famalicão, 08. Série II - 08, Vila Nova de Famalicão: Câmara Municipal de Vila Nova de Famalicão. [1988]. Anual. ISSN 0871-3308.**

Analítico de Periódicos

VIEIRA, António Martins - "Alminhas" no Concelho de Vila Nova de Famalicão. **Boletim Cultural de Vila Nova de Famalicão, 08.** Vila Nova de Famalicão : Câmara Municipal de Vila Nova de Famalicão. 1988. ISSN 0871-3308. p. 21-43.

**Ficheiros multimédia: Informação genérica**



dmf.000005.jpg



gpc.0407.jpg



dmf.000923.tif



dmf.000110.jpg



## Inventário : Imóveis

Nº imóvel	GPC.0504C01.01
Designação	Alminhas de Bente
Tipo imóvel	Alminhas
Imóvel	GPC.0504C01 - Casa das Almas
Descrição	Alminhas integradas na designada Casa Malheiro ou Casa das Almas (GPC.0504C01). Encontram-se abandonadas e já nesta situação desde cerca de 1948. Apenas resta a sua estrutura, em granito, mas de grão diferente do da construção da casa. Segundo informações recolhidas, esta estrutura terá vindo de uma outra casa da qual nada se sabe. O Sr. Malheiro era industrial pioneiro no fabrico de guarda-chuvas.



## Informação específica

### Localizações

Local administ.	Topónimo	Morada	Data	Geo Datum	Método	Códi SIG	Coord. Geo. X	Coord. Geo. Y	Coord. Plana X	Coord. Plana Y	Coord. Plana Z	Ambiente
Portugal\Braga\Vila Nova de Famalicão\União das freguesias de Carreira e Bente	Almas	Avenida do Imigrante 1367, 4770, Portugal	2013-01-28	[EPSG:3857] WGS 84 / Pseudo Mercator	Google Maps		-8,44765	41,39103				
Portugal\Braga\Vila Nova de Famalicão\Bente	Almas		2012-03-28	[EPSG:27493] Datum 73 / Modified Portuguese Grid	Quantum\POINT 46		41° 23'27.80"N	08° 26'51.57"W				

### Tipologias

Tipologia	Justificação
Património\Religioso	

### Fichas relacionadas

Tipo de ficha	Dados da ficha	Inf. específica	Dados inf. específica	Tipo relação
Ficheiros	GPC.0504C01.01   \\Arqserver\InPatrimonium\Documentos\GPC\Material Fotográfico\Alminhas\GPC.0504C01.01.JPG   7631			
Material fotográfico	Analógico\Diapositivos e Transparências   Maria de Lurdes Azevedo Pereira   DMF.000134   1982-00-00   4867			
Material fotográfico	Analógico\Diapositivos e Transparências   Maria de Lurdes Azevedo Pereira   DMF.000144   1982-00-00   4877			
Material fotográfico	Analógico\Diapositivos e Transparências   Maria de Lurdes Azevedo Pereira   DMF.000145   1982-00-00   4878			

Periódico

**Boletim Cultural de Vila Nova de Famalicão, 08. Série II - 08, Vila Nova de Famalicão: Câmara Municipal de Vila Nova de Famalicão. [1988].**

Analtico de Periódicos

VIEIRA, António Martins - "Alminhas" no Concelho de Vila Nova de Famalicão. **Boletim Cultural de Vila Nova de Famalicão, 08.** Vila Nova de Famalicão :

Notas: Página 26. 7a).

Periódico **Notícias de Famalicão. Ano XLVI - Nº 1703, Vila Nova de Famalicão [1986-05-16]. Semanário.**

Analitico de Periódicos

VIEIRA, António Martins - "Alminhas" no Concelho de Vila Nova de Famalicão: B - Descrição Sumária. **Notícias de Famalicão**. Vila Nova de Famalicão 1986-05-16. p. 05.

**Ficheiros multimédia: Informação genérica**



gpc.0504c01.01.jpg



dmf.000134.jpg



dmf.000144.jpg



dmf.000145.jpg

2014-10-16 17:32:05

Câmara Municipal de Vila Nova de Famalicão

Joao Machado

## Inventário : Imóveis

Nº imóvel	GPC.0602
Designação	Alminhas de Silvares
Tipo imóvel	Alminhas
Imóvel	
Descrição	Alminhas integradas no muro de uma propriedade privada. Serão de 1889, a julgar pela inscrição existente na parte inferior da estrutura. Junto desta inscrição encontra-se ainda as iniciais "A.I.P.", certamente relacionadas com o nome do encomendador. Estruturalmente é em granito, encimado por uma cruz com os terminais dos braços trilobados, ladeada por pináculos piramidais. Possui gradeamento. O painel, em madeira, e restaurado em 2011 (Helena 2011). Possui como tema central Cristo Crucificado com a legenda "SINHOR DA BOA FERTUNA" e no topo da cruz (latina) da crucificação existem as iniciais relativas à proclamação "I.N.R.I.". Em posição secundária, na parte inferior do painel, encontra-se Santo António (à esquerda), a Senhora da Penha (à direita), ambos legendados e ainda uma cenarização do Purgatório.



## Informação específica

### Cronologia

Data inicial	Data final	Época	Data textual	Parte descrita	Justificação
1889-00-00	1889-00-00	Contemporânea	Século XIX	Imóvel. [Construção]	
2011-00-00	2011-00-00	Contemporânea	Século XXI	Componente. Painel. [Intervenção/Reabilitação]	

### Localizações

Local administ.	Topónimo	Morada	Data	Geo Datum	Método	Códi SIG	Coord. Geo. X	Coord. Geo. Y	Coord. Plana X	Coord. Plana Y	Coord. Plana Z	Ambiente
Portugal\Braga\Vila Nova de Famalicão\Brufe	Silvares	Rua Manuel Campos Pereira 665, 4760 Brufe, Portugal	2013-08-27	[EPSG:3857] WGS 84 / Pseudo Mercator	Google Maps	-	8,543935	41,410794				
Portugal\Braga\Vila Nova de Famalicão\Brufe	Silvares	Rua Manuel Campos Pereira. N.º 665.	2012-03-28	[EPSG:27493] Datum 73 / Modified Portuguese Grid	Quantum\POINT 48							

### Protecção

Protecção	Justificação
Direta\Plano Director Municipal (P.D.M)\1994\Carta\Património (3.11)	Carta do Património: Carta 6.

### Tipologias

Tipologia	Justificação
Património\Religioso	

### Fichas relacionadas

Tipo de ficha	Dados da ficha	Inf. específica	Dados inf. específica	Tipo relação

Electrónico	Alminhas de Silves   Sacavém   2013-05-08   Instituto da Habitação e da Reabilitação Urbana (IHUR)   144	
Ficheiros	GPC.0602   \\Arqserver\InPatrimonium\Documentos\GPC\Material Fotográfico\Alminhas\GPC.0602.tif   7409	
Material fotográfico	Analógico\Diapositivos e Transparências   Maria de Lurdes Azevedo Pereira   DMF.000152   1982-00-00   4885	
Periódico	<b>Boletim Cultural de Vila Nova de Famalicão, 08. Série II - 08, Vila Nova de Famalicão: Câmara Municipal de Vila Nova de Famalicão. [1988]. Anual. ISSN 0871-3308.</b>	Analítico de Periódicos VIEIRA, António Martins - "Alminhas" no Concelho de Vila Nova de Famalicão. <b>Boletim Cultural de Vila Nova de Famalicão, 08.</b> Vila Nova de Famalicão : Câmara Municipal de Vila Nova de Famalicão. 1988. ISSN 0871-3308. p. 21-43.
Notas: Página 26. 8a).		
Periódico	<b>Agenda Cultural de Vila Nova de Famalicão - Setembro '10. Vila Nova de Famalicão: Câmara Municipal de Vila Nova de Famalicão. [2010-09-00]. Mensal.</b>	Analítico de Periódicos PEREIRA, Nelson Bruno Lima - Património: Alminhas de Silves, Brufe.. <b>Agenda Cultural de Vila Nova de Famalicão - Setembro '10.</b> Vila Nova de Famalicão : Câmara Municipal de Vila Nova de Famalicão. 2010-09-00. p. 32-33.
Periódico	<b>Notícias de Famalicão. Ano XLVI - Nº 1703, Vila Nova de Famalicão [1986-05-16]. Semanário.</b>	Analítico de Periódicos VIEIRA, António Martins - "Alminhas" no Concelho de Vila Nova de Famalicão: B - Descrição Sumária. <b>Notícias de Famalicão.</b> Vila Nova de Famalicão 1986-05-16. p. 05.
Projectos	SIPA - Sistema de Informação para o Património Arquitectónico   40	
Projectos	Levantamento Cultural 1982-1983   42	
Projectos	Agenda Cultural de Vila Nova de Famalicão: Património   43	

#### Ficheiros multimédia: Informação genérica



gpc.0602.tif



dmf.000152.jpg

## Inventário : Imóveis

Nº imóvel	GPC.0605
Designação	Alminhas de Sistães de Trás
Tipo imóvel	Alminhas
Imóvel	
Descrição	Alminhas integradas no muro de uma propriedade privada. Estruturalmente é em granito, encimado por uma cruz, também ela de granito. Possui gradeamento. Já teve um outro painel, em chapa, mas o atual é composto por azulejos, possuindo como único tema a representação de Nossa Senhora do Carmo. Por informações recolhidas, devem datar do século XIX.



## Informação específica

### Cronologia

Data inicial	Data final	Época	Data textual	Parte descrita	Justificação
1801-00-00	1900-00-00	Contemporânea	Século XIX	Imóvel. [Construção]	Conjetural: Segundo informações orais.

### Localizações

Local administ.	Topónimo	Morada	Data	Geo Datum	Método	Códi SIG	Coord. Geo. X	Coord. Geo. Y	Coord. Plana X	Coord. Plana Y	Coord. Plana Z	Ambiente
Portugal\Braga\Vila Nova de Famalicão\Brufe	Sistães de Trás	Rua Pinho Leal 135-201, 4760, Portugal	2013-08-27	[EPSG:3857] WGS 84 / Pseudo Mercator	Google Maps	-	8,53286	41,41582				
Portugal\Braga\Vila Nova de Famalicão\Brufe	Sistães de Trás	Rua Pinho Leal. N.º 201.	2012-03-28	[EPSG:27493] Datum 73 / Modified Portuguese Grid	Quantum\POINT 50							

### Tipologias

Tipologia	Justificação
Património\Religioso	

### Fichas relacionadas

Tipo de ficha	Dados da ficha	Inf. específica	Dados inf. específica	Tipo relação
Electrónico	Alminhas de Sistães de Trás   Sacavém   2013-05-08   Instituto da Habitação e da Reabilitação Urbana (IHRU)   145			
Ficheiros	GPC.0605   \\Arqserver\InPatrimonium\Documentos\GPC\Material Fotográfico\Alminhas\GPC.0605.JPG   7408			
Material fotográfico	Analógico\Diapositivos e Transparências   Maria de Lurdes Azevedo Pereira   DMF.000151   1982-00-00   4884			

Periódico

**Boletim Cultural de Vila Nova de Famalicão, 08. Série II - 08, Vila Nova de Famalicão: Câmara Municipal de Vila Nova de Famalicão. [1988]. Anual. ISSN 0871-3308.**

Analitico de Periódicos

VIEIRA, António Martins - "Alminhas" no Concelho de Vila Nova de Famalicão.

**Boletim Cultural de Vila Nova de Famalicão, 08.** Vila Nova de Famalicão : Câmara Municipal de Vila Nova de Famalicão. 1988. ISSN 0871-3308. p. 21-43.

Notas: Página 27. 8b).

Periódico

**Notícias de Famalicão. Ano XLVI - Nº 1703, Vila Nova de Famalicão [1986-05-16]. Semanário.**

Analitico de Periódicos

VIEIRA, António Martins - "Alminhas" no Concelho de Vila Nova de Famalicão: B -

Descrição Sumária. **Notícias de Famalicão.** Vila Nova de Famalicão 1986-05-16. p. 05.

Projectos

SIPA - Sistema de Informação para o Património Arquitectónico | 40 |

Projectos

Levantamento Cultural 1982-1983 | 42 |

#### Ficheiros multimédia: Informação genérica



gpc.0605.jpg



dmf.000151.jpg

**Inventário : Imóveis**

Nº imóvel	GPC.0722C02
Designação	Alminhas de Nespereira
Tipo imóvel	Alminhas
Imóvel	GPC.0722C - Quinta de Nespereira
Descrição	Alminhas integradas na parede de um edifício da Quinta de Nespereira (GPC.0722C). Estruturalmente é composto por quatro peças de cantaria de granito, formando um nicho em arco pleno, sendo que encimando a peça superior existe também esculpida uma cruz latina. Não possui gradeamento. O painel atualmente aí existente, consta que foi mandado colocar por volta de 1980 por uma devota das Alminhas do Purgatório, é em azulejos e possui como tema central um Nossa Senhora do Carmo, e como tema secundário, em plano inferior, uma cenografia representando o Purgatório. No mesmo painel existe também a seguinte inscrição: "Ó vós que ides passado lembrai-vos de nós que estamos penando".

**Informação específica****Cronologia**

Data inicial	Data final	Época	Data textual	Parte descrita	Justificação
1701-01-01	1800-12-31	Transição\Moderna-Contemporânea	Século XVIII	Imóvel. [Construção]	Conjetural.
1980-00-00	1980-00-00	Contemporânea	Século XX	Componente. Painel.	

**Localizações**

Local administ.	Topónimo	Morada	Data	Geo Datum	Método	Códi SIG	Coord. Geo. X	Coord. Geo. Y	Coord. Plana X	Coord. Plana Y	Coord. Plana Z	Ambiente
Portugal\Braga\Vila Nova de Famalicão\União das freguesias de Esmeriz e Cabeçudos	Nespereira	N204, 4770, Portugal	2013-01-28	[EPSG:3857] WGS 84 / Pseudo Mercator	Google Maps	-	8,500859	41,384001				
Portugal\Braga\Vila Nova de Famalicão\Cabeçudos	Nespereira	Estrada Nacional n.º 204.	2012-03-28	[EPSG:27493] Datum 73 / Modified Portuguese Grid	Quantum\POINT 58		41° 23'2.30"N	08° 30'3.25"W				

**Tipologias**

Tipologia	Justificação
Património\Religioso	

**Fichas relacionadas**

Tipo de ficha	Dados da ficha	Inf. específica	Dados inf. específica	Tipo relação
Ficheiros	GPC.0722C02   \\Arqserver\InPatrimonium\Documentos\GPC\Material\Fotográfico\Alminhas\GPC.0722C02.JPG   7438			

Periódico

**Boletim Cultural de Vila Nova de Famalicão, 08. Série II - 08, Vila Nova de Famalicão: Câmara Municipal de Vila Nova de Famalicão. [1988]. Anual. ISSN 0871-3308.**

Analítico de Periódicos

VIEIRA, António Martins - "Alminhas" no Concelho de Vila Nova de Famalicão. **Boletim Cultural de Vila Nova de Famalicão, 08.** Vila Nova de Famalicão : Câmara Municipal de Vila Nova de Famalicão. 1988. ISSN 0871-3308. p. 21-43.

Periódico

**Notícias de Famalicão. Ano XLVI - N.º 1705, Vila Nova de Famalicão [1986-05-30]. Semanário.**

Analítico de Periódicos

VIEIRA, António Martins - "Alminhas" no Concelho de Vila Nova de Famalicão: B - Descrição Sumária. **Notícias de Famalicão**. Vila Nova de Famalicão 1986-05-30. p. 05.

---

Projectos Património Cultural do Concelho: Actualização do Inventário | 29 |

---

Projectos Levantamento Cultural 1982-1983 | 42 |

---

#### Ficheiros multimédia: Informação genérica

---



gpc.0722c02.jpg



**Inventário : Imóveis**

Nº imóvel	GPC.0728
Designação	Alminhas da Senhora da Assunção
Tipo imóvel	Alminhas
Imóvel	
Descrição	Alminhas integradas no muro de uma propriedade privada. A sua estrutura é em granito e possui gradeamento. O nicho apenas contém no seu interior, uma escultura representando Nossa Senhora da Assunção.

**Informação específica**

Localizações													
Local administ.	Topónimo	Morada	Data	Geo Datum	Método	Códi SIG	Coord. Geo. X	Coord. Geo. Y	Coord. Plana X	Coord. Plana Y	Coord. Plana Z	Ambiente	
Portugal\Braga\Vila Nova de Famalicão\União das freguesias de Esmeriz e Cabeçudos			2013-01-28	[EPSG:3857] WGS 84 / Pseudo Mercator	Google Maps	-	8,49546	41,37823					
Portugal\Braga\Vila Nova de Famalicão\Cabeçudos		N.º 122.	2012-03-28	[EPSG:27493] Datum 73 / Modified Portuguese Grid	Quantum\POINT 60								

Tipologias	
Tipologia	Justificação
Património\Religioso	

Fichas relacionadas				
Tipo de ficha	Dados da ficha	Inf. específica	Dados inf. específica	Tipo relação
Ficheiros	GPC.0733   \\Arqserver\InPatrimonium\Documentos\GPC\Material Fotográfico\Alminhas\GPC.0733.JPG   7737			

**Ficheiros multimédia: Informação genérica**

gpc.0733.jpg

**Inventário : Imóveis**

Nº imóvel	GPC.0805C03
Designação	Alminhas da Magida
Tipo imóvel	Alminhas\Oratório
Imóvel	GPC.0805C - Quinta da Magida
Descrição	Alminhas em jeito de oratório, situadas junto aos muros da Quinta da Magida (GPC.0805C). A sua estrutura consta ser de granito, porém atualmente encontra-se totalmente rebocada. A parte superior da estrutura é em placa de cimento encimada por uma cruz metálica com as terminações dos braços biseladas. Possui um gradeamento/portão também ele metálico. Sabe-se que esta estrutura sofreu intervenções de restauro em 1932 e 1980. No seu interior, uma espécie de "pequeno altar" serve de suporte ao painel, em madeira, possui como tema central Nossa Senhora da Conceição, e como tema secundário, em plano inferior, uma cenografia representando o Purgatório.

**Informação específica****Cronologia**

Data inicial	Data final	Época	Data textual	Parte descrita	Justificação
1932-00-00	1932-00-00	Contemporânea	Século XX	Imóvel. [Intervenção/Reabilitação]	Restauro.
1980-00-00	1980-00-00	Contemporânea	Século XX	Imóvel. [Intervenção/Reabilitação]	Restauro.

**Localizações**

Local administ.	Topónimo	Morada	Data	Geo Datum	Método	Códi SIG	Coord. Geo. X	Coord. Geo. Y	Coord. Plana X	Coord. Plana Y	Coord. Plana Z	Ambiente
Portugal\Braga\Vila Nova de Famalicão\União das freguesias de Vila Nova de Famalicão e Calendário	Magida	Rua Nossa Senhora da Conceição 1393, 4760, Portugal	2013-01-28	[EPSG:3857] WGS 84 / Pseudo Mercator	Google Maps	-	8,540293	41,401324				
Portugal\Braga\Vila Nova de Famalicão\Calendário	Magida	Estrada Nacional n.º 309 (Calendário - Vilarinho das Cambas)	2012-03-28	[EPSG:27493] Datum 73 / Modified Portuguese Grid	Quantum\POINT 62		41° 24'4.78"N	08° 32'25.04"W				

**Tipologias**

Tipologia	Justificação
Património\Religioso	

**Fichas relacionadas**

Tipo de ficha	Dados da ficha	Inf. específica	Dados inf. específica	Tipo relação
Electrónico	Alminhas de Magida   Sacavém   2013-05-08   Instituto da Habitação e da Reabilitação Urbana (IHRU)   133			
Ficheiros	GPC.0805C03   \\Arqserver\InPatrimonium\Documentos\GPC\Material Fotográfico\Alminhas\GPC.0805C03.JPG   7420			

Periódico **Série II - 08, Vila Nova de Famalicão: Câmara Municipal de Vila Nova de Famalicão. [1988]. Anual. ISSN 0871-3308.**

Analítico de Periódicos

**Cultural de Vila Nova de Famalicão, 08.** Vila Nova de Famalicão : Câmara Municipal de Vila Nova de Famalicão. 1988. ISSN 0871-3308. p. 21-43.

Notas: Página 27. 10d).

Periódico **Notícias de Famalicão. Ano XLVI - Nº 1705, Vila Nova de Famalicão [1986-05-30]. Semanário.**

Analítico de Periódicos

VIEIRA, António Martins - "Alminhas" no Concelho de Vila Nova de Famalicão: B - Descrição Sumária. **Notícias de Famalicão.** Vila Nova de Famalicão 1986-05-30. p. 05.

Projectos Património Cultural do Concelho: Actualização do Inventário | 29 |

Projectos SIPA - Sistema de Informação para o Património Arquitectónico | 40 |

Projectos Levantamento Cultural 1982-1983 | 42 |

#### Ficheiros multimédia: Informação genérica



gpc.0805c03.jpg

**Inventário : Imóveis**

Nº imóvel	GPC.0806
Designação	Alminhas da Vitória
Tipo imóvel	Alminhas
Imóvel	
Descrição	Alminhas integradas num muro. A sua estrutura parece ser de granito, porém atualmente encontra-se totalmente rebocada. Na parte superior da estrutura existe um pequeno telhado sobre o qual existe uma cruz em cimento. A ladear toda a estrutura encontram-se também dois pináculos de secção quadrangular com terminação superior piramidal. Possui gradeamento. Quanto ao nicho, está internamente revestido a azulejos e apresenta um pequeno degrau em jeito de "pequeno altar". O painel, também em azulejos, possui como tema central Cristo Crucificado, com uma placa superiormente a legendar a imagem "Senhor dos Aflitos", e como tema secundário, em plano inferior, uma cenografia representando o Purgatório.

**Informação específica****Localizações**

Local administ.	Topónimo	Morada	Data	Geo Datum	Método	Códi SIG	Coord. Geo. X	Coord. Geo. Y	Coord. Plana X	Coord. Plana Y	Coord. Plana Z	Ambiente
Portugal\Braga\Vila Nova de Famalicão\União das freguesias de Vila Nova de Famalicão e Calendário	Alto da Vitória	N14, 4760, Portugal	2013-01-28	[EPSG:3857] WGS 84 / Pseudo Mercator	Google Maps		-8,53897	41,38102				
Portugal\Braga\Vila Nova de Famalicão\Calendário	Alto da Vitória		2012-03-28	[EPSG:27493] Datum 73 / Modified Portuguese Grid	Quantum\POINT	63	41° 22'51.58"N	08° 32'20.30"W				

**Tipologias**

Tipologia	Justificação
Património\Religioso	

**Fichas relacionadas**

Tipo de ficha	Dados da ficha	Inf. específica	Dados inf. específica	Tipo relação
Ficheiros	GPC.0806   \\Arqserver\InPatrimonium\Documentos\GPC\Material Fotográfico\Alminhas\GPC.0806.JPG   7422			

Periódico **Boletim Cultural de Vila Nova de Famalicão, 08. Série II - 08, Vila Nova de Famalicão: Câmara Municipal de Vila Nova de Famalicão. [1988]. Anual. ISSN 0871-3308.**

Analítico de Periódicos

VIEIRA, António Martins - "Alminhas" no Concelho de Vila Nova de Famalicão. **Boletim Cultural de Vila Nova de Famalicão, 08.** Vila Nova de Famalicão : Câmara Municipal de Vila Nova de Famalicão. 1988. ISSN 0871-3308. p. 21-43.

Notas: Página 27. 10a).

Periódico **Notícias de Famalicão. Ano XLVI - Nº 1705, Vila Nova de Famalicão [1986-05-30]. Semanário.**

Analítico de Periódicos

VIEIRA, António Martins - "Alminhas" no Concelho de Vila Nova de Famalicão: B - Descrição Sumária. **Notícias de Famalicão.** Vila Nova de Famalicão 1986-05-30. p. 05.

Ficheiros multimédia: Informação genérica

---



gpc.0806.jpg

**Inventário : Imóveis**

Nº imóvel	GPC.0807
Designação	Alminhas de Barrimau
Tipo imóvel	Alminhas
Imóvel	
Descrição	Alminhas integradas no muro de uma propriedade privada. A sua estrutura deverá ser em granito mas atualmente encontra-se toda revestida a cimento. Possui gradeamento. O painel, em azulejos, possuem como único tema a representação de São Bento.

**Informação específica****Localizações**

Local administ.	Topónimo	Morada	Data	Geo Datum	Método	Códi SIG	Coord. Geo. X	Coord. Geo. Y	Coord. Plana X	Coord. Plana Y	Coord. Plana Z	Ambiente
Portugal\Braga\Vila Nova de Famalicão\União das freguesias de Vila Nova de Famalicão e Calendário	Barrimau	Avenida Dom Afonso Henriques 3569, 4760, Portugal	2013-01-28	[EPSG:3857] WGS 84 / Pseudo Mercator	Google Maps		-8,52754	41,38996				
Portugal\Braga\Vila Nova de Famalicão\Calendário	Barrimau		2012-03-28	[EPSG:27493] Datum 73 / Modified Portuguese Grid	Quantum\POINT	64	41° 23'24.20"N	08° 31'39.04"W				

**Tipologias**

Tipologia	Justificação
Património\Religioso	

**Fichas relacionadas**

Tipo de ficha	Dados da ficha	Inf. específica	Dados inf. específica	Tipo relação
Ficheiros	GPC.0807   \\Arqserver\InPatrimonium\Documentos\GPC\Material Fotográfico\Alminhas\GPC.0807.JPG   7424			

Periódico **Boletim Cultural de Vila Nova de Famalicão, 08. Série II - 08, Vila Nova de Famalicão: Câmara Municipal de Vila Nova de Famalicão. [1988]. Anual. ISSN 0871-3308.**

Analitico de Periódicos

VIEIRA, António Martins - "Alminhas" no Concelho de Vila Nova de Famalicão. **Boletim Cultural de Vila Nova de Famalicão, 08.** Vila Nova de Famalicão : Câmara Municipal de Vila Nova de Famalicão. 1988. ISSN 0871-3308. p. 21-43.

Notas: Página 27. 10b).

Periódico **Notícias de Famalicão. Ano XLVI - Nº 1705, Vila Nova de Famalicão [1986-05-30]. Semanário.**

Analitico de Periódicos

VIEIRA, António Martins - "Alminhas" no Concelho de Vila Nova de Famalicão: B - Descrição Sumária. **Notícias de Famalicão.** Vila Nova de Famalicão 1986-05-30. p. 05.

---

Projectos Património Cultural do Concelho: Actualização do Inventário | 29 |

---

Projectos Levantamento Cultural 1982-1983 | 42 |

---

### Ficheiros multimédia: Informação genérica

---



gpc.0807.jpg

**Inventário : Imóveis**

N.º imóvel	GPC.0808
Designação	Alminhas de Fervença
Tipo imóvel	Alminhas
Imóvel	

**Descrição**  
Alminhas isoladas, mas já fora do seu contexto original, uma vez que foram trasladadas de um outro local. Datam de 1970. A sua estrutura é composta por uma "coluna" retangular de blocos graníticos, ladeados por uma outra, semelhante, mas de pequenas dimensões, adossada lateralmente (à direita) e que serve de suporte a um canteiro de flores. Possui a seguinte inscrição na base "CENTRO/N.º 65/MPP(?)", respeitante à responsabilidade da sua construção: "Centro n.º 65 da Mocidade Portuguesa Feminina de Famalicão" e seu construtor o Prof. Manuel da Cunha Monteiro. Possui gradeamento de proteção ao nicho e uma pequena "lanterna" pendurada/suspensa lateralmente (à esquerda) ao nicho. Tem ainda um pequeno "resguardo" em jeito de telhado, colocado por cima do nicho. O pequeno nicho apenas possui uma escultura de Nossa Senhora da Boa Viagem.

**Informação específica****Cronologia**

Data inicial	Data final	Época	Data textual	Parte descrita	Justificação
1970-00-00	1970-00-00	Contemporânea	Século XX	Imóvel. [Construção]	

**Localizações**

Local administ.	Topónimo	Morada	Data	Geo Datum	Método	Códi SIG	Coord. Geo. X	Coord. Geo. Y	Coord. Plana X	Coord. Plana Y	Coord. Plana Z	Ambiente
Portugal\Braga\Vila Nova de Famalicão\União das freguesias de Vila Nova de Famalicão e Calendário	Fervença	Avenida Dom Afonso Henriques 3558, 4760, Portugal	2013-01-28	[EPSG:3857] WGS 84 / Pseudo Mercator	Google Maps	-	8,52781	41,38885				
Portugal\Braga\Vila Nova de Famalicão\Calendário	Fervença		2012-03-28	[EPSG:27493] Datum 73 / Modified Portuguese Grid	Quantum\POINT 65							

**Tipologias**

Tipologia	Justificação
Património\Religioso	

**Fichas relacionadas**

Tipo de ficha	Dados da ficha	Inf. específica	Dados inf. específica	Tipo relação
Ficheiros	GPC.0808   \\Arqserver\InPatrimonium\Documentos\GPC\Material Fotográfico\Alminhas\GPC.0808.JPG   7426			

Periódico

**Boletim Cultural de Vila Nova de Famalicão, 08. Série II - 08, Vila Nova de Famalicão: Câmara Municipal de Vila Nova de Famalicão. [1988]. Anual. ISSN 0871-3308.**

Analítico de Periódicos

VIEIRA, António Martins - "Alminhas" no Concelho de Vila Nova de Famalicão. **Boletim Cultural de Vila Nova de Famalicão, 08.** Vila Nova de Famalicão : Câmara Municipal de Vila Nova de Famalicão. 1988. ISSN 0871-3308. p. 21-43.



---

Periódico **Notícias de Famalicão. Ano XLVI - Nº 1705, Vila Nova de Famalicão [1986-05-30]. Semanário.**

Analítico de Periódicos

VIEIRA, António Martins - "Alminhas" no Concelho de Vila Nova de Famalicão: B - Descrição Sumária. **Notícias de Famalicão**. Vila Nova de Famalicão 1986-05-30. p. 05.

---

Projectos Património Cultural do Concelho: Actualização do Inventário | 29 |

---

Projectos Levantamento Cultural 1982-1983 | 42 |

---

#### Ficheiros multimédia: Informação genérica

---



gpc.0808.jpg

**Inventário : Imóveis**

Nº imóvel	GPC.0810
Designação	Alminhas de Ribaiinho
Tipo imóvel	Alminhas\Oratório
Imóvel	
Descrição	Alminhas isoladas, em jeito de oratório. A sua estrutura é em granito, sendo rebocada em algumas partes. O telhado, em telha lusa, é encimado por uma Cruz Latina, assente numa espécie de peanha e ladeada por pináculos piramidais. Possui um gradeamento/portão metálico, de estrutura tripartida, sendo que na metade inferior é de duas folhas. O painel, em madeira, possui como tema central um Cristo Crucificado, com Nossa Senhora das Dores, a seus pés. Num plano inferior, São José, Santo António, Nossa Senhora do Carmo e uma cenografia representando o Purgatório.

**Informação específica****Localizações**

Local administ.	Topónimo	Morada	Data	Geo Datum	Método	Códi SIG	Coord. Geo. X	Coord. Geo. Y	Coord. Plana X	Coord. Plana Y	Coord. Plana Z	Ambiente
Portugal\Braga\Vila Nova de Famalicão\União das freguesias de Vila Nova de Famalicão e Calendário	Ribaiinho	Avenida Dom Afonso Henriques, 4760, Portugal	2013-01-28	[EPSG:3857] WGS 84 / Pseudo Mercator	Google Maps		-8,521834	41,395393				
Portugal\Braga\Vila Nova de Famalicão\Calendário	Ribaiinho	Estrada Nacional n.º 14, Km 26,8.	2012-03-28	[EPSG:27493] Datum 73 / Modified Portuguese Grid	Quantum\POINT 66		41° 23'19.85"N	08° 31'40.13"W				

**Tipologias**

Tipologia	Justificação
Património\Religioso	

**Fichas relacionadas**

Tipo de ficha	Dados da ficha	Inf. específica	Dados inf. específica	Tipo relação
Electrónico	Oratório de Ribaiinho   Sacavém   2013-02-26   Instituto da Habitação e da Reabilitação Urbana (IHRU)   75			
Ficheiros	GPC.0810   \\Arqserver\InPatrimonium\Documentos\GPC\Material Fotográfico\Alminhas\GPC.0810.JPG   7427			

Periódico	<b>Boletim Cultural de Vila Nova de Famalicão, 08. Série II - 08, Vila Nova de Famalicão: Câmara Municipal de Vila Nova de Famalicão. [1988]. Anual. ISSN 0871-3308.</b>	Analítico de Periódicos	VIEIRA, António Martins - "Alminhas" no Concelho de Vila Nova de Famalicão. <b>Boletim Cultural de Vila Nova de Famalicão, 08.</b> Vila Nova de Famalicão : Câmara Municipal de Vila Nova de Famalicão. 1988. ISSN 0871-3308. p. 21-43.
-----------	--	-------------------------	---

Notas: Página 27. 10e).

Periódico	<b>Jornal de Famalicão. Ano XXXVIII - Nº 2053, Vila Nova de Famalicão [1988-08-19]. Semanário.</b>	Analítico de Periódicos	- Em Ribaiinho - Calendário: Alminhas derrubadas - Até Quando?. <b>Jornal de Famalicão.</b> Vila Nova de Famalicão 1988-08-19. p. 1.
-----------	--	-------------------------	--

Periódico

**Notícias de Famalicão. Ano XLVI - Nº 1705, Vila Nova de Famalicão [1986-05-30]. Semanário.**

Analítico de Periódicos

de Vila Nova de Famalicão: B - Descrição Sumária.  
**Notícias de Famalicão.** Vila Nova de Famalicão 1986-05-30. p. 05.

---

Projectos Património Cultural do Concelho: Actualização do Inventário | 29 |

---

Projectos SIPA - Sistema de Informação para o Património Arquitectónico | 40 |

---

Projectos Levantamento Cultural 1982-1983 | 42 |

---

#### Ficheiros multimédia: Informação genérica

---



gpc.0810.jpg

**Inventário : Imóveis**

Nº imóvel	GPC.0811
Designação	Alminhas de Santo António
Tipo imóvel	Alminhas
Imóvel	
Descrição	Alminhas integradas no muro de uma propriedade privada, data de 1953 e serve de marco de delimitação entre freguesias (Calendário e Brufe). Foi aí mandado colocar com essa finalidade pelo Padre Avis (Pároco de Calendário). A sua estrutura é em granito e possui gradeamento. Tem ainda dois pequenos "resguardos" em jeito de telhado, um colocado em cima da estrutura, e outro logo acima do nicho. O nicho apenas contém no seu interior, uma escultura representando Santo António.

**Informação específica****Cronologia**

Data inicial	Data final	Época	Data textual	Parte descrita	Justificação
1953-00-00	1953-00-00	Contemporânea	Século XX	Imóvel. [Construção]	

**Localizações**

Local administ.	Topónimo	Morada	Data	Geo Datum	Método	Códi SIG	Coord. Geo. X	Coord. Geo. Y	Coord. Plana X	Coord. Plana Y	Coord. Plana Z	Ambiente
Portugal\Braga\Vila Nova de Famalicão\União das freguesias de Vila Nova de Famalicão e Calendário		Rua do Louredo 896-926, 4760, Portugal	2013-01-28	[EPSG:3857] WGS 84 / Pseudo Mercator	Google Maps		-8,53517	41,40811				
Portugal\Braga\Vila Nova de Famalicão\Calendário		Rua do Louredo.*	2012-03-28	[EPSG:27493] Datum 73 / Modified Portuguese Grid	Quantum\POINT 67		41° 24'29.65"N	08° 32'6.98"W				

Notas: \* Em frente à casa com o número 630.

**Tipologias**

Tipologia	Justificação
Património\Religioso	

**Fichas relacionadas**

Tipo de ficha	Dados da ficha	Inf. específica	Dados inf. específica	Tipo relação
Ficheiros	GPC.0811   \\Arqserver\InPatrimonium\Documentos\GPC\Material Fotográfico\Alminhas\GPC.0811.JPG   7428			

Periódico

**Boletim Cultural de Vila Nova de Famalicão, 08. Série II - 08, Vila Nova de Famalicão: Câmara Municipal de Vila Nova de Famalicão. [1988]. Anual. ISSN 0871-3308.**

Analítico de Periódicos

VIEIRA, António Martins - "Alminhas" no Concelho de Vila Nova de Famalicão. **Boletim Cultural de Vila Nova de Famalicão, 08.** Vila Nova de Famalicão : Câmara Municipal de Vila Nova de Famalicão. 1988. ISSN 0871-3308. p. 21-43.

---

Periódico

**Notícias de Famalicão. Ano XLVI - Nº 1705, Vila Nova de Famalicão [1986-05-30]. Semanário.**

Analítico de Periódicos

VIEIRA, António Martins - "Alminhas" no Concelho de Vila Nova de Famalicão: B - Descrição Sumária. **Notícias de Famalicão**. Vila Nova de Famalicão 1986-05-30. p. 05.

---

**Ficheiros multimédia: Informação genérica**

---



gpc.0811.jpg

2014-10-16 17:38:00

Câmara Municipal de Vila Nova de Famalicão

Joao Machado

## Inventário : Imóveis

Nº imóvel	GPC.0901C03
Designação	Alminhas do Senhor dos Aflitos
Tipo imóvel	Alminhas\Oratório
Imóvel	GPC.0901C - Conjunto da Igreja de Carreira
Descrição	Alminhas isoladas, em jeito de oratório, mas já fora do seu contexto original, uma vez que foram trasladadas, devido ao alargamento da estrada, em 1959. Datam de 1820, a julgar pela inscrição existente na parte superior da estrutura "ANNO/1820". Na padieira da porta existe ainda uma outra inscrição "SENHOR/DOS/AFLITOS", clarificando quanto à dedicação da estrutura. Estruturalmente é em granito, com telhado em duas águas e telhas lusas, encimando uma Cruz Latina. Possui fachada principal rebocada e pintada de branco, enquadrada por pilastras, em empena recortada, rasgada por portal em arco abatido. Possui porta/gradeamento metálico. O interior, com altar, possui uma escultura, em barro, de Cristo. Existe ainda a informação de que houve uma escultura em madeira, mas que foi transferida para a Igreja Paroquial.



## Informação específica

### Cronologia

Data inicial	Data final	Época	Data textual	Parte descrita	Justificação
1820-00-00	1820-00-00	Contemporânea	Século XIX	Imóvel. [Construção]	
1959-00-00	1959-00-00	Contemporânea	Século XX	Imóvel. [Intervenção/Trasladação]	O oratório é deslocado do seu local de origem e reconstruído no local onde se encontra actualmente, pelo construtor civil José Correia da Silva.

### Localizações

Local administ.	Topónimo	Morada	Data	Geo Datum	Método	Códi SIG	Coord. Geo. X	Coord. Geo. Y	Coord. Plana X	Coord. Plana Y	Coord. Plana Z	Ambiente
Portugal\Braga\Vila Nova de Famalicão\União das freguesias de Carreira e Bente	Igreja	Largo Padre Manuel C. Ferreira, 4765, Portugal	2013-01-28	[EPSG:3857] WGS 84 / Pseudo Mercator	Google Maps		-8,433166	41,382210				
Portugal\Braga\Vila Nova de Famalicão\Carreira	Igreja	Estrada Nacional n.º 204-5, Km 3,5.	2012-05-16	[EPSG:27493] Datum 73 / Modified Portuguese Grid	Quantum\POLYGON	150	41° 22'55.86"N	08° 25'59.43"W				

Notas: Fronteiro à igreja e ao cruzeiro paroquial.

### Tipologias

Tipologia	Justificação
Património\Religioso	

### Fichas relacionadas

Tipo de ficha	Dados da ficha	Inf. específica	Dados inf. específica	Tipo relação
Electrónico	Oratório do Senhor dos Aflitos   Sacavém   2013-02-26   Instituto da Habitação e da Reabilitação Urbana (IHRU)   71			
Ficheiros	GPC.0901C03   \\Arqserver\InPatrimonium\Documentos\GPC\Material Fotográfico\Alminhas\GPC.0901C03.JPG   7416			

Monografia **VIEIRA, António Martins - As Capelas no Concelho de Vila Nova de Famalicão. Vila Nova de Famalicão: Câmara Municipal de Vila Nova de Famalicão, 2000. 216 p.. ISBN 972-9152-74-8** Analítico de Monografias - Carreira - Capela do Senhor dos Aflitos.. **As Capelas no Concelho de Vila Nova de Famalicão.** Vila Nova de Famalicão : Câmara Municipal de Vila Nova de Famalicão. 2000. p. 40-41.

Notas: Páginas 40-41.

Periódico **Boletim Cultural de Vila Nova de Famalicão, 08. Série II - 08, Vila Nova de Famalicão: Câmara Municipal de Vila Nova de Famalicão. [1988]. Anual. ISSN 0871-3308.** Analítico de Periódicos VIEIRA, António Martins - "Alminhas" no Concelho de Vila Nova de Famalicão. **Boletim Cultural de Vila Nova de Famalicão, 08.** Vila Nova de Famalicão : Câmara Municipal de Vila Nova de Famalicão. 1988. ISSN 0871-3308. p. 21-43.

Notas: Página 28. 11a).

Periódico **Agenda Cultural de Vila Nova de Famalicão - Outubro '11. Vila Nova de Famalicão: Câmara Municipal de Vila Nova de Famalicão. [2011-10-00]. Mensal.** Analítico de Periódicos PEREIRA, Nelson Bruno Lima - Património: Capela do Senhor dos Aflitos.. **Agenda Cultural de Vila Nova de Famalicão - Outubro '11.** Vila Nova de Famalicão : Câmara Municipal de Vila Nova de Famalicão. 2011-10-00. p. 36-37.

Periódico **Notícias de Famalicão. Ano XLVI - Nº 1706, Vila Nova de Famalicão [1986-06-13]. Semanário.** Analítico de Periódicos VIEIRA, António Martins - "Alminhas" no Concelho de Vila Nova de Famalicão: B - Descrição Sumária. **Notícias de Famalicão.** Vila Nova de Famalicão 1986-06-13. p. 05.

Projectos Património Cultural do Concelho: Actualização do Inventário | 29 |

Projectos SIPA - Sistema de Informação para o Património Arquitectónico | 40 |

Projectos Levantamento Cultural 1982-1983 | 42 |

Projectos Agenda Cultural de Vila Nova de Famalicão: Património | 43 |

## Ficheiros multimédia: Informação genérica



gpc.0901c03.jpg

## Inventário : Imóveis

Nº imóvel	GPC.0901C04
Designação	Alminhas da Igreja
Tipo imóvel	Alminhas
Imóvel	GPC.0901C - Conjunto da Igreja de Carreira
Descrição	Alminhas integradas, parcialmente, no muro do cemitério. Estruturalmente é de cantaria de granito, sendo que a parte superior inclui uma cruz que encima a estrutura. A cruz, apesar da sua base Latina, possui na interceção dos braços um "disco" e os terminais semelhantes aos de uma cruz "resarcelada". Na parte inferior da estrutura encontra-se uma área, que se presume preparada para levar uma epígrafe, mas que se encontra limpa. Possui gradeamento. Encontra-se desprovida de painel, muito embora saibamos que já o teve, em madeira. Apesar de muito queimado, ainda era possível perceber a representação de São Miguel.



## Informação específica

### Localizações

Local administ.	Topónimo	Morada	Data	Geo Datum	Método	Códi SIG	Coord. Geo. X	Coord. Geo. Y	Coord. Plana X	Coord. Plana Y	Coord. Plana Z	Ambiente
Portugal\Braga\Vila Nova de Famalicão\União das freguesias de Carreira e Bente	Cemitério	Largo Padre Manuel C. Ferreira, 4765, Portugal	2013-01-28	[EPSG:3857] WGS 84 / Pseudo Mercator	Google Maps		-8,433069	41,382430				
Portugal\Braga\Vila Nova de Famalicão\Carreira	Cemitério		2012-03-28	[EPSG:27493] Datum 73 / Modified Portuguese Grid	Quantum\POINT 71		41° 22'56.63"N	08° 25'58.84"W				

### Tipologias

Tipologia	Justificação
Património\Religioso	

### Fichas relacionadas

Tipo de ficha	Dados da ficha	Inf. específica	Dados inf. específica	Tipo relação
Electrónico	Alminhas da Igreja   Sacavém   2013-05-08   Instituto da Habitação e da Reabilitação Urbana (IHRU)   111			
Material fotográfico	Analgóico\Diapositivos e Transparências   Maria de Lurdes Azevedo Pereira   DMF.000171   1982-00-00   4948			

Periódico  
**Boletim Cultural de Vila Nova de Famalicão, 08. Série II - 08, Vila Nova de Famalicão: Câmara Municipal de Vila Nova de Famalicão. [1988]. Anual. ISSN 0871-3308.**

Analtico de Periódicos

VIEIRA, António Martins - "Alminhas" no Concelho de Vila Nova de Famalicão. **Boletim Cultural de Vila Nova de Famalicão, 08**. Vila Nova de Famalicão : Câmara Municipal de Vila Nova de Famalicão. 1988. ISSN 0871-3308. p. 21-43.



Periódico **Notícias de Famalicão. Ano XLVI - Nº 1706, Vila Nova de Famalicão [1986-06-13]. Semanário.**

Analtico de Periódicos

VIEIRA, António Martins - "Alminhas" no Concelho de Vila Nova de Famalicão: B - Descrição Sumária. **Notícias de Famalicão.** Vila Nova de Famalicão 1986-06-13. p. 05.

---

Projectos Património Cultural do Concelho: Actualização do Inventário | 29 |

---

Projectos SIPA - Sistema de Informação para o Património Arquitectónico | 40 |

---

Projectos Levantamento Cultural 1982-1983 | 42 |

---

#### Ficheiros multimédia: Informação genérica

---



dmf.000171.jpg

**Inventário : Imóveis**

Nº imóvel	GPC.0917
Designação	Alminhas do Senhor do Monte
Tipo imóvel	Alminhas\Oratório
Imóvel	
Descrição	Alminhas, em jeito de oratório, cujo nome deriva, segundo dizem, do facto de há muitos anos nesse local, ocupado apenas por árvores, ter aparecido uma imagem de Cristo. A estrutura é em alvenaria de granito, e terá sido encimada por uma cruz, hoje desaparecida, assente numa peanha. Possui um portão/gradeamento e um vidro, emoldurado numa estrutura metálica, que protege o interior. No seu interior teve uma cruz, em madeira, com um Cristo pintado. Hoje em dia, em sua substituição existe uma cruz, Latina, com a proclamação "INRI", sobre a qual está uma escultura do Cristo Crucificado.

**Informação específica****Localizações**

Local administ.	Topónimo	Morada	Data	Geo Datum	Método	Códi SIG	Coord. Geo. X	Coord. Geo. Y	Coord. Plana X	Coord. Plana Y	Coord. Plana Z	Ambiente
Portugal\Braga\Vila Nova de Famalicão\União das freguesias de Carreira e Bente	Monte	N204-5 1311, 4765, Portugal	2013-01-28	[EPSG:3857] WGS 84 / Pseudo Mercator	Google Maps		-8,434474	41,382007				
Portugal\Braga\Vila Nova de Famalicão\Carreira	Monte	Estrada Nacional n.º 204-5, Km 3,4.	2012-05-16	[EPSG:27493] Datum 73 / Modified Portuguese Grid	Quantum\POLYGON	159	41° 22'55.11"N	08° 26'4.13"W				

**Tipologias**

Tipologia	Justificação
Património\Religioso	

**Fichas relacionadas**

Tipo de ficha	Dados da ficha	Inf. específica	Dados inf. específica	Tipo relação
Electrónico	Oratório do Senhor do Monte   Sacavém   2013-02-26   Instituto da Habitação e da Reabilitação Urbana (IHRU)   72			
Ficheiros	GPC.0917   \\Arqserver\InPatrimonium\Documentos\GPC\Material Fotográfico\Alminhas\GPC.0917.jpg   7418			

Periódico	<b>Boletim Cultural de Vila Nova de Famalicão, 08. Série II - 08, Vila Nova de Famalicão: Câmara Municipal de Vila Nova de Famalicão. [1988]. Anual. ISSN 0871-3308.</b>	Análítico de Periódicos	VIEIRA, António Martins - "Alminhas" no Concelho de Vila Nova de Famalicão. <b>Boletim Cultural de Vila Nova de Famalicão, 08.</b> Vila Nova de Famalicão : Câmara Municipal de Vila Nova de Famalicão. 1988. ISSN 0871-3308. p. 21-43.
-----------	--	-------------------------	---

Notas: Página 28. 11c).

Periódico	<b>Notícias de Famalicão. Ano XLVI - Nº 1706, Vila Nova de Famalicão [1986-06-13]. Semanário.</b>	Análítico de Periódicos	VIEIRA, António Martins - "Alminhas" no Concelho de Vila Nova de Famalicão: B - Descrição Sumária. <b>Notícias de Famalicão.</b> Vila Nova de Famalicão 1986-06-13. p. 05.
-----------	---	-------------------------	--

---

Projectos Património Cultural do Concelho: Actualização do Inventário | 29 |

---

Projectos SIPA - Sistema de Informação para o Património Arquitectónico | 40 |

---

Projectos Levantamento Cultural 1982-1983 | 42 |

---

### Ficheiros multimédia: Informação genérica

---



gpc.0917.jpg

## Inventário : Imóveis

Nº imóvel	GPC.1005
Designação	Alminhas do Agrelo
Tipo imóvel	Alminhas
Imóvel	
Descrição	Alminhas integradas, em parte, num muro de vedação, no enfiamento de um cruzamento de caminhos. O nicho é em granito, já sem cruz e painel de madeira. Numa época mais recente, foi-lhe colocado um painel de azulejos representando a aparição de Nossa Senhora, com o menino ao colo, numa zona campal, sendo venerada por anjos e figuras humanas. O interior encontra-se protegido por um gradeamento metálico em forma de portão com o desenho de uma cruz ao centro.



## Informação específica

### Localizações

Local administ.	Topónimo	Morada	Data	Geo Datum	Método	Códi SIG	Coord. Geo. X	Coord. Geo. Y	Coord. Plana X	Coord. Plana Y	Coord. Plana Z	Ambiente
Portugal\Braga\Vila Nova de Famalicão\Castelões	Agrelo	Rua de Vera Cruz 300, 4770, Portugal	2013-08-27	[EPSG:3857] WGS 84 / Pseudo Mercator	Google Maps		-8,44124	41,41223				
Portugal\Braga\Vila Nova de Famalicão\Castelões	Agrelo	Estrada Municipal n.º 510.	2012-03-29	[EPSG:27493] Datum 73 / Modified Portuguese Grid	Quantum\POINT 77		41° 24'43.93"N	08° 26'28.43"W				

### Tipologias

Tipologia	Justificação
Alminhas\Apologéticas	
Património\Religioso	

### Fichas relacionadas

Tipo de ficha	Dados da ficha	Inf. específica	Dados inf. específica	Tipo relação
Electrónico	Alminhas de Agrelo   Sacavém   2013-05-08   Instituto da Habitação e da Reabilitação Urbana (IHRU)   119			
Ficheiros	GPC.1005   \\Arqserver\InPatrimonium\Documentos\GPC\Material Fotográfico\Alminhas\GPC.1005.JPG   7432			

Monografia **ARAÚJO, José Carlos Mendes - São Tiago de Castelões. : Apontamentos para a sua História Vila Nova de Famalicão: Câmara Municipal de Vila Nova de Famalicão; Quasi Edições, 2005. 126 p.. ISBN 989-552-129-4**

Analtico de Monografias

- Conjunto Patrimonial. **São Tiago de Castelões**. Vila Nova de Famalicão : Câmara Municipal de Vila Nova de Famalicão; Quasi Edições. 2005. p. 37-63.

Notas: p.

Periódico

**Boletim Cultural de Vila Nova de Famalicão, 08. Série II - 08, Vila Nova de Famalicão: Câmara Municipal de Vila Nova de Famalicão. [1988]. Anual. ISSN 0871-3308.**

Analtico de Periódicos

VIEIRA, António Martins - "Alminhas" no Concelho de Vila Nova de Famalicão.  
**Boletim Cultural de Vila Nova de Famalicão, 08.** Vila Nova de Famalicão : Câmara Municipal de Vila Nova de Famalicão. 1988. ISSN 0871-3308. p. 21-43.

Notas: Página 28. 12a).

Periódico

**Notícias de Famalicão. Ano XLVI - Nº 1706, Vila Nova de Famalicão [1986-06-13]. Semanário.**

Analtico de Periódicos

VIEIRA, António Martins - "Alminhas" no Concelho de Vila Nova de Famalicão: B - Descrição Sumária. **Notícias de Famalicão.** Vila Nova de Famalicão 1986-06-13. p. 05.

Projectos SIPA - Sistema de Informação para o Património Arquitectónico | 40 |

#### Ficheiros multimédia: Informação genérica



gpc.1005.jpg

**Inventário : Imóveis**

Nº imóvel	GPC.1006
Designação	Alminhas de Monte de Baixo
Tipo imóvel	Alminhas
Imóvel	
Descrição	Alminhas integradas, em parte, num muro de vedação da propriedade pertencente à Quinta do Agrelo. A estrutura é em granito, encimada por uma cruz. O nicho possuiu, em tempos, um painel de madeira que foi substituído, em época recente, por um painel de azulejo cuja iconografia nos remete para o aparecimento de Nossa Senhora, com o menino ao colo, a figuras humanas. O interior encontra-se protegido por um gradeamento metálico em forma de portão.

**Informação específica****Localizações**

Local administ.	Topónimo	Morada	Data	Geo Datum	Método	Códi SIG	Coord. Geo. X	Coord. Geo. Y	Coord. Plana X	Coord. Plana Y	Coord. Plana Z	Ambiente
Portugal\Braga\Vila Nova de Famalicão\Castelões	Monte de Baixo	Rua Monte de Baixo 49, 4770, Portugal	2013-08-27	[EPSG:3857] WGS 84 / Pseudo Mercator	Google Maps		-8,43958	41,41083				
Portugal\Braga\Vila Nova de Famalicão\Castelões	Monte de Baixo	Quinta Agrelo?	2012-03-29	[EPSG:27493] Datum 73 / Modified Portuguese Grid	Quantum\POINT	79	41° 24'39.12"N	08° 26'21.94"W				

Notas: No caminho vicinal, inserido no terreno da Quinta Agrelo.

**Tipologias**

Tipologia	Justificação
Alminhas\Apologéticas	
Património\Religioso	

**Fichas relacionadas**

Tipo de ficha	Dados da ficha	Inf. específica	Dados inf. específica	Tipo relação
Electrónico	Alminhas do Monte de Baixo   Sacavém   2013-05-08   Instituto da Habitação e da Reabilitação Urbana (IHRU)   159			
Ficheiros	GPC.1006   \\Arqserver\InPatrimonium\Documentos\GPC\Material Fotográfico\Alminhas\GPC.1006.JPG   7433			

Monografia **ARAÚJO, José Carlos Mendes - São Tiago de Castelões. : Apontamentos para a sua História Vila Nova de Famalicão: Câmara Municipal de Vila Nova de Famalicão; Quasi Edições, 2005. 126 p.. ISBN 989-552-129-4**

Analtico de Monografias

- Conjunto Patrimonial. **São Tiago de Castelões.** Vila Nova de Famalicão : Câmara Municipal de Vila Nova de Famalicão; Quasi Edições. 2005. p. 37-63.

Periódico

**Boletim Cultural de Vila Nova de Famalicão, 08. Série II - 08, Vila Nova de Famalicão: Câmara Municipal de Vila Nova de Famalicão. [1988]. Anual. ISSN 0871-3308.**

Analítico de Periódicos

VIEIRA, António Martins - "Alminhas" no Concelho de Vila Nova de Famalicão.  
**Boletim Cultural de Vila Nova de Famalicão, 08.** Vila Nova de Famalicão : Câmara Municipal de Vila Nova de Famalicão. 1988. ISSN 0871-3308. p. 21-43.

Notas: Página 28. 12b).

Periódico

**Notícias de Famalicão. Ano XLVI - Nº 1706, Vila Nova de Famalicão [1986-06-13]. Semanário.**

Analítico de Periódicos

VIEIRA, António Martins - "Alminhas" no Concelho de Vila Nova de Famalicão: B - Descrição Sumária. **Notícias de Famalicão.** Vila Nova de Famalicão 1986-06-13. p. 05.

Projectos SIPA - Sistema de Informação para o Património Arquitectónico | 40 |

#### Ficheiros multimédia: Informação genérica



gpc.1006.jpg

**Inventário : Imóveis**

Nº imóvel	GPC.1007
Designação	Alminhas do Seixal
Tipo imóvel	Alminhas
Imóvel	
Descrição	Alminhas integradas num muro de vedação. A estrutura é em granito, encimada pela haste inferior de uma cruz que, em tempos, possuiu. No interior do nicho, protegido por um gradeamento de ferro em forma de portão, encontra-se um painel de madeira muito deteriorado, com vestígios de pintura. O seu posicionamento não é o primitivo, pelo facto de nos inícios da década de 1980 ter sido recuado, por motivo de alargamento da estrada.

**Informação específica****Cronologia**

Data inicial	Data final	Época	Data textual	Parte descrita	Justificação
1980-00-00	1989-00-00	Contemporânea	Século XX: Década 80	Imóvel. [Intervenção/Trasladação]	As alminhas são deslocadas da Casa do Seixal, por motivo de alargamento da estrada.

**Localizações**

Local administ.	Topónimo	Morada	Data	Geo Datum	Método	Códi SIG	Coord. Geo. X	Coord. Geo. Y	Coord. Plana X	Coord. Plana Y	Coord. Plana Z	Ambiente
Portugal\Braga\Vila Nova de Famalicão\Castelões	Seixal	Rua do Seixal 62, 4770 Castelões, Portugal	2013-08-27	[EPSG:3857] WGS 84 / Pseudo Mercator	Google Maps		-8,43790	41,41232				
Portugal\Braga\Vila Nova de Famalicão\Castelões	Seixal	Estrada Municipal n.º 510	2012-03-29	[EPSG:27493] Datum 73 / Modified Portuguese Grid	Quantum\POINT	80	41° 24'44.21"N	08° 26'16.18"W				

Notas: Casa do Seixal

**Tipologias**

Tipologia	Justificação
Património\Religioso	

**Fichas relacionadas**

Tipo de ficha	Dados da ficha	Inf. específica	Dados inf. específica	Tipo relação
Electrónico	Alminhas do Seixal   Sacavém   2013-05-08   Instituto da Habitação e da Reabilitação Urbana (IHRU)   161			
Ficheiros	GPC.1007   \\Arqserver\InPatrimonium\Documentos\GPC\Material Fotográfico\Alminhas\GPC.1007.JPG   7434			



Monografia **Famalicão: Câmara Municipal de Vila Nova de Famalicão; Quasi Edições, 2005. 126 p.. ISBN 989-552-129-4**

Analitico de Monografias

**Castelões**. Vila Nova de Famalicão : Câmara Municipal de Vila Nova de Famalicão; Quasi Edições. 2005. p. 37-63.

Notas: p. 62

Periódico **Boletim Cultural de Vila Nova de Famalicão, 08. Série II - 08, Vila Nova de Famalicão: Câmara Municipal de Vila Nova de Famalicão. [1988]. Anual. ISSN 0871-3308.**

Analitico de Periódicos

VIEIRA, António Martins - "Alminhas" no Concelho de Vila Nova de Famalicão.  
**Boletim Cultural de Vila Nova de Famalicão, 08**. Vila Nova de Famalicão : Câmara Municipal de Vila Nova de Famalicão. 1988. ISSN 0871-3308. p. 21-43.

Notas: Página 28. 12c).

Periódico **Notícias de Famalicão. Ano XLVI - Nº 1706, Vila Nova de Famalicão [1986-06-13]. Semanário.**

Analitico de Periódicos

VIEIRA, António Martins - "Alminhas" no Concelho de Vila Nova de Famalicão: B - Descrição Sumária. **Notícias de Famalicão**. Vila Nova de Famalicão 1986-06-13. p. 05.

Projectos SIPA - Sistema de Informação para o Património Arquitectónico | 40 |

Projectos Levantamento Cultural 1982-1983 | 42 |

#### Ficheiros multimédia: Informação genérica



gpc.1007.jpg

**Inventário : Imóveis**

Nº imóvel	GPC.1011C02
Designação	Alminhas das Torres
Tipo imóvel	Alminhas
Imóvel	GPC.1011C - Quinta das Torres
Descrição	Alminhas integradas parcialmente num muro de vedação. A estrutura, com uma volumetria considerável, é em granito. A pequena cruz, que substituiu uma outra que tinha ruído, apoiada num pedestal, na empena, não reflete a grandeza desta estrutura. Ainda na década de 1980, o interior do nicho possuía um painel de madeira, já muito degradado, mas no qual ainda se conseguia ler o seguinte: "No meio deste tormento gritamos [...] uma esmola e tende piedade de nós". Em época recente foi substituído por um painel de azulejos cuja iconografia nos remete para o aparecimento de Nossa Senhora, com o menino ao colo, num plano superior, e anjos e figuras humanas, num plano inferior.

**Informação específica****Localizações**

Local administ.	Topónimo	Morada	Data	Geo Datum	Método	Códi SIG	Coord. Geo. X	Coord. Geo. Y	Coord. Plana X	Coord. Plana Y	Coord. Plana Z	Ambiente
Portugal\Braga\Vila Nova de Famalicão\Castelões	Torres	Rua das Torres 225, 4770, Portugal	2013-08-27	[EPSG:3857] WGS 84 / Pseudo Mercator	Google Maps		-8,43470	41,40910				
Portugal\Braga\Vila Nova de Famalicão\Castelões	Torres	Estrada Municipal n.º 510	2012-04-05	[EPSG:27493] Datum 73 / Modified Portuguese Grid	Quantum\POINT	81	41° 24'32.65"N	08° 26'4.90"W				

**Tipologias**

Tipologia	Justificação
Alminhas\Apologéticas	
Património\Religioso	

**Fichas relacionadas**

Tipo de ficha	Dados da ficha	Inf. específica	Dados inf. específica	Tipo relação
Electrónico	Alminhas de Torres   Sacavém   2013-05-08   Instituto da Habitação e da Reabilitação Urbana (IHRU)   149			
Ficheiros	GPC.1011C01   \\Arqserver\InPatrimonium\Documentos\GPC\Material Fotográfico\Alminhas\GPC.1011C01.JPG   7435			

Monografia **ARAÚJO, José Carlos Mendes - São Tiago de Castelões. : Apontamentos para a sua História Vila Nova de Famalicão: Câmara Municipal de Vila Nova de Famalicão; Quasi Edições, 2005. 126 p.. ISBN 989-552-129-4**

Análitico de Monografias

- Conjunto Patrimonial. **São Tiago de Castelões.** Vila Nova de Famalicão : Câmara Municipal de Vila Nova de Famalicão; Quasi Edições. 2005. p. 37-63.

Periódico

**Boletim Cultural de Vila Nova de Famalicão, 08. Série II - 08, Vila Nova de Famalicão: Câmara Municipal de Vila Nova de Famalicão. [1988]. Anual. ISSN 0871-3308.**

Analitico de Periódicos

VIEIRA, António Martins - "Alminhas" no Concelho de Vila Nova de Famalicão. **Boletim Cultural de Vila Nova de Famalicão, 08.** Vila Nova de Famalicão : Câmara Municipal de Vila Nova de Famalicão. 1988. ISSN 0871-3308. p. 21-43.

Notas: Página 28. 12d).

Periódico

**Notícias de Famalicão. Ano XLVI - Nº 1706, Vila Nova de Famalicão [1986-06-13]. Semanário.**

Analitico de Periódicos

VIEIRA, António Martins - "Alminhas" no Concelho de Vila Nova de Famalicão: B - Descrição Sumária. **Notícias de Famalicão.** Vila Nova de Famalicão 1986-06-13. p. 05.

Projectos

SIPA - Sistema de Informação para o Património Arquitectónico | 40 |

Projectos

Levantamento Cultural 1982-1983 | 42 |

#### Ficheiros multimédia: Informação genérica



gpc.1011c01.jpg

## Inventário : Imóveis

Nº imóvel	GPC.1103
Designação	Alminhas da Boa Fortuna
Tipo imóvel	Alminhas\Oratório
Imóvel	
Descrição	Alminhas isoladas, localizadas num pequeno largo, num cruzamento de caminhos. Pela sua estrutura, presume-se que tenha sido edificada durante o século XVIII. Possui uma estrutura em granito, de dimensões consideráveis, coroada por dois pináculos piramidais e uma cruz, ao centro. O interior, protegido por um gradeamento em metal, possui uma imagem de Cristo Crucificado, embora, primitivamente, tenha existido um painel em madeira com iconografia ligada ao Purgatório. No ano de 2010 sofreu um restauro que, além de lhe devolver uma beleza que o passar dos anos lhe retirou, aproveitou-se para se substituir a cobertura em betão armado por uma em telha de barro com armação em madeira. Segundo alguma bibliografia, a imagem de Cristo Crucificado, em tempos, fora roubada e levada para um Sequeiro em Vilarinho das Cambas. Essa mesma imagem, durante uma certa noite, produziu ruídos estranhos, levando os caseiros a inspecionarem o local, encontrando-a deitada. Feitas as respetivas cerimónias, recolheu ao seu primitivo lugar até aos dias de hoje.



## Informação específica

### Cronologia

Data inicial	Data final	Época	Data textual	Parte descrita	Justificação
1701-01-01	1800-12-31	Transição\Moderna-Contemporânea	Século XVIII	Imóvel. [Construção]	Conjetural.
2010-06-00	2010-08-00	Contemporânea	Século XXI	Imóvel. [Intervenção/Reabilitação]	Intervenção de conservação e restauro.
2014-03-03	2014-03-03	Contemporânea	Século XXI	Visita Técnica.	

### Localizações

Local administ.	Topónimo	Morada	Data	Geo Datum	Método	Códi SIG	Coord. Geo. X	Coord. Geo. Y	Coord. Plana X	Coord. Plana Y	Coord. Plana Z	Ambiente
Portugal\Braga\Vila Nova de Famalicão\União das freguesias de Gondifelos, Cavalões e Outiz	Arca		2013-01-28	[EPSG:3857] WGS 84 / Pseudo Mercator	Google Maps		-8,55871	41,42291				
Portugal\Braga\Vila Nova de Famalicão\Cavalões	Arca		2012-05-16	[EPSG:27493] Datum 73 / Modified Portuguese Grid	Quantum\POLYGON	186						

Notas: Caminho vicinal, a Este do cemitério.

### Tipologias

Tipologia	Justificação
Património\Religioso	

### Fichas relacionadas

Tipo de ficha	Dados da ficha	Inf. específica	Dados inf. específica	Tipo relação
Electrónico	Oratório da Arca   Sacavém   2013-02-26   Instituto da Habitação e da Reabilitação Urbana (IHRU)   76			

Ficheiros	GPC.1103   \\Arqserver\InPatrimonium\Documentos\GPC\Material Fotográfico\Alminhas\GPC.1103.jpg   7429
Material fotográfico	Analógico\Diapositivos e Transparências   Maria de Lurdes Azevedo Pereira   DMF.000194   1982-00-00   4971
Material fotográfico	Digital   Alminhas, Nossa Senhora Boa Fortuna.   Paulo António de Queirós Pereira   GA2014-00445   03-03-2014   9189
Material fotográfico	Digital   Alminhas, Nossa Senhora Boa Fortuna.   Paulo António de Queirós Pereira   GA2014-00446   03-03-2014   9190
Material fotográfico	Digital   Alminhas, Nossa Senhora Boa Fortuna.   Paulo António de Queirós Pereira   GA2014-00447   03-03-2014   9191
Material fotográfico	Digital   Alminhas, Nossa Senhora Boa Fortuna.   Paulo António de Queirós Pereira   GA2014-00448   03-03-2014   9192

Periódico	<b>Boletim Cultural de Vila Nova de Famalicão, 08. Série II - 08, Vila Nova de Famalicão: Câmara Municipal de Vila Nova de Famalicão. [1988]. Anual. ISSN 0871-3308.</b>	Analítico de Periódicos	VIEIRA, António Martins - "Alminhas" no Concelho de Vila Nova de Famalicão. <b>Boletim Cultural de Vila Nova de Famalicão, 08.</b> Vila Nova de Famalicão : Câmara Municipal de Vila Nova de Famalicão. 1988. ISSN 0871-3308. p. 21-43.
-----------	--	-------------------------	---

Notas: P. 28 (13a).

Periódico	<b>Notícias de Famalicão. Ano XLVI - N° 1708, Vila Nova de Famalicão [1986-06-27]. Semanário.</b>	Analítico de Periódicos	VIEIRA, António Martins - "Alminhas" no Concelho de Vila Nova de Famalicão: B - Descrição Sumária. <b>Notícias de Famalicão.</b> Vila Nova de Famalicão 1986-06-27. p. 05.
-----------	---	-------------------------	--

Projectos	Património Cultural do Concelho: Actualização do Inventário   29
Projectos	SIPA - Sistema de Informação para o Património Arquitectónico   40
Projectos	Levantamento Cultural 1982-1983   42

### Ficheiros multimédia: Informação genérica



dmf.000194.jpg



gpc.1103.jpg

### Ficheiros multimédia: Informação específica

#### Cronologia

--	--	--	--	--



ga2014-00445.jpg



ga2014-00446.jpg



ga2014-00447.jpg



ga2014-00448.jpg

**Inventário : Imóveis**

Nº imóvel	GPC.1104
Designação	Alminhas de Anta
Tipo imóvel	Alminhas
Imóvel	
Descrição	Alminhas integradas na fachada de uma casa particular. Possui a curiosidade de as fachadas da casa terem levado reboco, excepto a área envolvente da estrutura. O nicho é de linhas simples, com moldura em granito, encimado por uma pequena cruz. A proteger o interior existe um gradeamento metálico, em forma de portão. O interior encontra-se vazio, embora seja provável que, na linha destas estruturas devocionais, tenha levado um painel em madeira com iconografia ligada ao purgatório.

**Informação específica****Localizações**

Local administ.	Topónimo	Morada	Data	Geo Datum	Método	Códi SIG	Coord. Geo. X	Coord. Geo. Y	Coord. Plana X	Coord. Plana Y	Coord. Plana Z	Ambiente
Portugal\Braga\Vila Nova de Famalicão\União das freguesias de Gondifelos, Cavalões e Outiz			2013-01-28	[EPSG:3857] WGS 84 / Pseudo Mercator	Google Maps		-8,57512	41,41618				
Portugal\Braga\Vila Nova de Famalicão\Cavalões			2012-03-29	[EPSG:27493] Datum 73 / Modified Portuguese Grid	Quantum\POINT 84							

**Tipologias**

Tipologia	Justificação
Património\Religioso	

**Fichas relacionadas**

Tipo de ficha	Dados da ficha	Inf. específica	Dados inf. específica	Tipo relação
Ficheiros	GPC.1104   \\Arqserver\InPatrimonium\Documentos\GPC\Material Fotográfico\Alminhas\GPC.1104.JPG   7430			

**Ficheiros multimédia: Informação genérica**

gpc.1104.jpg

## Inventário : Imóveis

Nº imóvel	GPC.1105C02
Designação	Alminhas de Fornelo
Tipo imóvel	Alminhas
Imóvel	GPC.1105C - Conjunto de Fornelo
Descrição	Alminhas integradas num muro de uma vedação, junto à Casa de Fornelo. É constituída por uma estrutura em granito, salientando-se a mesa e o topo que, em tempos, deve ter recebido uma cruz. Embora não tenhamos ainda conseguido apurar a existência desse símbolo cristão, o mesmo encontra-se adossado, em alto-relevo e de pequenas dimensões, por cima do nicho, ladeado por dois pequenos pináculos de forma piramidal. O interior, protegido por um gradeamento em metal trabalhado, no qual surge, a meio, a figura de uma cruz com as hastes trevoladas, possui um painel de azulejo com imagens do quotidiano agrícola, embora, em tempos, possa ter havido, como na maioria destes pequenos templos devocionais, um painel em madeira com iconografia ligada ao purgatório. A sua edificação deve ter ocorrido durante o século XVII ou XVIII.



## Informação específica

### Cronologia

Data inicial	Data final	Época	Data textual	Parte descrita	Justificação
1601-01-01	1800-12-31	Transição\Moderna-Contemporânea	Século XVII - Século XVIII	Imóvel. [Construção]	Conjetural

### Localizações

Local administ.	Topónimo	Morada	Data	Geo Datum	Método	Códi SIG	Coord. Geo. X	Coord. Geo. Y	Coord. Plana X	Coord. Plana Y	Coord. Plana Z	Ambiente
Portugal\Braga\Vila Nova de Famalicão\União das freguesias de Gondifelos, Cavalões e Outiz	Fornelo; Lage		2013-01-28	[EPSG:3857] WGS 84 / Pseudo Mercator	Google Maps	-	8,569631	41,416991				
Portugal\Braga\Vila Nova de Famalicão\Cavalões	Fornelo; Lage		2012-03-29	[EPSG:27493] Datum 73 / Modified Portuguese Grid	Quantum\POINT 85							

### Tipologias

Tipologia	Justificação
Património\Religioso	

### Fichas relacionadas

Tipo de ficha	Dados da ficha	Inf. específica	Dados inf. específica	Tipo relação
Ficheiros	GPC.1105C02   \\Arqserver\InPatrimonium\Documentos\GPC\Material Fotográfico\Alminhas\GPC.1105C02.jpg   7431			
Material fotográfico	Analógico\Diapositivos e Transparências   Cavalões e na Casa de Fornelo: Marco da Casa de Bragança ladeado por um nicho de alminhas.   Armanda Bryton (Coord.)   DMF.000764   1991-08-00   5541			



Ficheiros multimédia: Informação genérica

---



gpc.1105c02.jpg



dmf.000764.jpg

**Inventário : Imóveis**

Nº imóvel	GPC.1203C01.01
Designação	Alminhas da Capela do Senhor dos Aflitos
Tipo imóvel	Alminhas
Imóvel	GPC.1203C01 - Capela do Senhor dos Aflitos
Descrição	Alminhas integradas numa posição inferior da fachada principal da Torre Sineira pertencente à Capela do Senhor dos Aflitos. O nicho, apresentando uma estrutura de granito, com mesa e arco de volta inteira, possui no interior, protegido por um gradeamento de metal, uma imagem de Cristo Crucificado com a seguinte inscrição: "N. Senhor dos Aflitos", e na parte inferior "Nª Senhora das Dores". No que diz respeito à época de construção, é contemporânea da referida Capela.

**Informação específica****Localizações**

Local administ.	Topónimo	Morada	Data	Geo Datum	Método	Códi SIG	Coord. Geo. X	Coord. Geo. Y	Coord. Plana X	Coord. Plana Y	Coord. Plana Z	Ambiente
Portugal\Braga\Vila Nova de Famalicão\Cruz	Boavista		2012-05-11	[EPSG:27493] Datum 73 / Modified Portuguese Grid	Quantum\POLYGON	193						
Portugal\Braga\Vila Nova de Famalicão\Cruz			2013-09-02	[EPSG:3857] WGS 84 / Pseudo Mercator	Google Maps		-8,497984	41,442318				

**Tipologias**

Tipologia	Justificação
Património\Religioso	

**Fichas relacionadas**

Tipo de ficha	Dados da ficha	Inf. específica	Dados inf. específica	Tipo relação
Ficheiros	GPC.1203C01.01   \\arqserver\InPatrimonium\Documentos\GPC\Material Fotográfico\Alminhas\GPC.1203C01.01.JPG   18068			
Material fotográfico	Analgóico\Diapositivos e Transparências   Nicho da torre da Capela do Senhor dos Aflitos.   Maria de Lurdes Azevedo Pereira   DMF.000204   1982-00-00   4981			

**Ficheiros multimédia: Informação genérica**

dmf.000204.jpg



gpc.1203c01.01.jpg

**Inventário : Imóveis**

Nº imóvel	GPC.1205
Designação	Alminhas do Senhor dos Aflitos
Tipo imóvel	Alminhas\Oratório
Imóvel	
Descrição	À face da EN14 na freguesia de Santiago da Cruz, encontra-se este oratório em honra do "Senhor dos Aflitos". Trata-se de uma estrutura em granito trabalhado, de construção proto-rectangular, assente num parapeito de perfil arredondado onde se inscreve um nicho, com vão recortado em arco contracurvado ladeado por duas falsas pilastras, salientes, e decoradas, dos dois lados, por dois pares de pequenas aletas que acentuam as extremidades, é encimado por um frontão com decoração em figuras helicoidais, que suporta uma decoração escultórica constituída por linhas paralelas ao arco do vão, acentuando-o, encimado por uma cruz do tipo calvário. O nicho alberga um crucifixo em madeira protegido por uma bonita grade em ferro.

**Informação específica****Cronologia**

Data inicial	Data final	Época	Data textual	Parte descrita	Justificação
1701-01-01	1800-12-31	Transição\Moderna-Contemporânea	Século XVIII	Imóvel. [Construção]	Conjetural.

**Localizações**

Local administ.	Topónimo	Morada	Data	Geo Datum	Método	Códi SIG	Coord. Geo. X	Coord. Geo. Y	Coord. Plana X	Coord. Plana Y	Coord. Plana Z	Ambiente
Portugal\Braga\Vila Nova de Famalicão\Cruz	Boavista		2013-09-02	[EPSG:3857] WGS 84 / Pseudo Mercator	Google Maps	-	8,495851	41,442202				
Portugal\Braga\Vila Nova de Famalicão\Cruz	Boavista	Estrada Nacional n.º 14.	2012-03-29	[EPSG:27493] Datum 73 / Modified Portuguese Grid	Quantum\POINT 92							

Notas: No centro da povoação à face da Estrada Nacional n.º 14, junto a pequeno rectângulo relvado.

**Tipologias**

Tipologia	Justificação
Património\Religioso	

**Fichas relacionadas**

Tipo de ficha	Dados da ficha	Inf. específica	Dados inf. específica	Tipo relação
Electrónico	Nicho do Senhor dos Aflitos da Estrada   Sacavém   2013-02-26   Instituto da Habitação e da Reabilitação Urbana (IHRU)   60			
Ficheiros	GPC.1205   \\Arqserver\InPatrimonium\Documentos\GPC\Material Fotográfico\Alminhas\GPC.1205.JPG   7526			
Material fotográfico	Analgóico\Diapositivos e Transparências   Maria de Lurdes Azevedo Pereira   DMF.000205   1982-00-00   4982			

Monografia **RODRIGUES, Olinda Maria de Jesus - As Alminhas em Portugal e a devolução da memória. : Estudo, recuperação e conservação**Lisboa: Universidade de Lisboa: Faculdade de Letras, 2010.

Periódico **Boletim Cultural de Vila Nova de Famalicão, 08. Série II - 08, Vila Nova de Famalicão: Câmara Municipal de Vila Nova de Famalicão. [1988]. Anual. ISSN 0871-3308.**

Analítico de Periódicos

VIEIRA, António Martins - "Alminhas" no Concelho de Vila Nova de Famalicão. **Boletim Cultural de Vila Nova de Famalicão, 08.** Vila Nova de Famalicão : Câmara Municipal de Vila Nova de Famalicão. 1988. ISSN 0871-3308. p. 21-43.

Notas: Página 29. 16a).

Periódico **Agenda Cultural de Vila Nova de Famalicão - Junho '07. Vila Nova de Famalicão: Câmara Municipal de Vila Nova de Famalicão. [2007-06-00]. Mensal.**

Analítico de Periódicos

PEREIRA, Nelson Bruno Lima - Património: Oratório do Senhor dos Aflitos.. **Agenda Cultural de Vila Nova de Famalicão - Junho '07.** Vila Nova de Famalicão : Câmara Municipal de Vila Nova de Famalicão. 2007-06-00. p. 26-27.

Periódico **Notícias de Famalicão. Ano XLVI - Nº 1708, Vila Nova de Famalicão [1986-06-27]. Semanário.**

Analítico de Periódicos

VIEIRA, António Martins - "Alminhas" no Concelho de Vila Nova de Famalicão: B - Descrição Sumária. **Notícias de Famalicão.** Vila Nova de Famalicão 1986-06-27. p. 05.

Projectos Património Cultural do Concelho: Actualização do Inventário | 29 |

Projectos SIPA - Sistema de Informação para o Património Arquitectónico | 40 |

Projectos Levantamento Cultural 1982-1983 | 42 |

Projectos Agenda Cultural de Vila Nova de Famalicão: Património | 43 |

#### Ficheiros multimédia: Informação genérica



gpc.1205.jpg



dmf.000205.jpg

**Inventário : Imóveis**

Nº imóvel	GPC.1206
Designação	Alminhas da Atafona II
Tipo imóvel	Alminhas
Imóvel	
Descrição	Nicho de granito encimado por cruz de ferro, possuindo no interior painel de azulejos recentes com representação de Nossa Senhora do Carmo e do Purgatório, com inscrição. [IHRU]

**Informação específica**

Localizações													
Local administ.	Topónimo	Morada	Data	Geo Datum	Método	Códi SIG	Coord. Geo. X	Coord. Geo. Y	Coord. Plana X	Coord. Plana Y	Coord. Plana Z	Ambiente	
Portugal\Braga\Vila Nova de Famalicão\Cruz			2013-09-02	[EPSG:3857] WGS 84 / Pseudo Mercator	Google Maps	-	8,497278	41,444749					
Portugal\Braga\Vila Nova de Famalicão\Cruz	Atafona		2012-03-29	[EPSG:27493] Datum 73 / Modified Portuguese Grid	Quantum\POINT	88							

Tipologias	
Tipologia	Justificação
Alminhas\Apologéticas	
Património\Religioso	

Fichas relacionadas				
Tipo de ficha	Dados da ficha	Inf. específica	Dados inf. específica	Tipo relação
Electrónico	Alminhas de Tafona   Sacavém   2013-05-08   Instituto da Habitação e da Reabilitação Urbana (IHRU)   146			
Ficheiros	GPC.1206   \\Arqserver\InPatrimonium\Documentos\GPC\Material Fotográfico\Alminhas\GPC.1206.JPG   7527			

Periódico	<b>Boletim Cultural de Vila Nova de Famalicão, 08. Série II - 08, Vila Nova de Famalicão: Câmara Municipal de Vila Nova de Famalicão. [1988]. Anual. ISSN 0871-3308.</b>	Analitico de Periódicos	VIEIRA, António Martins - "Alminhas" no Concelho de Vila Nova de Famalicão. <b>Boletim Cultural de Vila Nova de Famalicão, 08.</b> Vila Nova de Famalicão : Câmara Municipal de Vila Nova de Famalicão. 1988. ISSN 0871-3308. p. 21-43.
-----------	--	-------------------------	---

Notas: Página 29. 16c).

Periódico	<b>Notícias de Famalicão. Ano XLVI - Nº 1708, Vila Nova de Famalicão [1986-06-27]. Semanário.</b>	Analitico de Periódicos	VIEIRA, António Martins - "Alminhas" no Concelho de Vila Nova de Famalicão: B - Descrição Sumária. <b>Notícias de Famalicão.</b> Vila Nova de Famalicão 1986-06-27. p. 05.
-----------	---	-------------------------	--

**Ficheiros multimédia: Informação genérica**

---



gpc.1206.jpg

**Inventário : Imóveis**

Nº imóvel	GPC.1306
Designação	Alminhas dos Salgueirinhos
Tipo imóvel	Alminhas
Imóvel	
Descrição	Nicho com painel interior em chapa, com representação de São Miguel, em cima, e o Purgatório, em baixo. [IHRU]

**Informação específica****Cronologia**

Data inicial	Data final	Época	Data textual	Parte descrita	Justificação
1941-00-00	1941-00-00	Contemporânea	Século XX		As alminhas não tinham painel.

**Localizações**

Local administ.	Topónimo	Morada	Data	Geo Datum	Método	Códi SIG	Coord. Geo. X	Coord. Geo. Y	Coord. Plana X	Coord. Plana Y	Coord. Plana Z	Ambiente
Portugal\Braga\Vila Nova de Famalicão\Delães	Salgueirinhos		2013-09-16	[EPSG:3857] WGS 84 / Pseudo Mercator	Google Maps	-	8,404683	41,384034				
Portugal\Braga\Vila Nova de Famalicão\Delães	Salgueirinhos	Caminho Municipal n.º 1533	2012-03-29	[EPSG:27493] Datum 73 / Modified Portuguese Grid	Quantum\POINT 94							

**Tipologias**

Tipologia	Justificação
Alminhas\Apologéticas	
Património\Religioso	

**Fichas relacionadas**

Tipo de ficha	Dados da ficha	Inf. específica	Dados inf. específica	Tipo relação
Electrónico	Alminhas dos Salgueirinhos   Sacavém   2013-05-08   Instituto da Habitação e da Reabilitação Urbana (IHRU)   165			
Ficheiros	GPC.1306   \\Arqserver\InPatrimonium\Documentos\GPC\Material Fotográfico\Alminhas\GPC.1306.JPG   7439			

Periódico

**Boletim Cultural de Vila Nova de Famalicão, 08. Série II - 08, Vila Nova de Famalicão: Câmara Municipal de Vila Nova de Famalicão. [1988]. Anual. ISSN 0871-3308.**

Analítico de Periódicos

VIEIRA, António Martins - "Alminhas" no Concelho de Vila Nova de Famalicão.  
**Boletim Cultural de Vila Nova de Famalicão, 08.** Vila Nova de Famalicão : Câmara Municipal de Vila Nova de Famalicão. 1988. ISSN 0871-3308. p. 21-43.

---

Periódico

**Notícias de Famalicão. Ano XLVI - Nº 1710, Vila Nova de Famalicão [1986-07-11]. Semanário.**

Analtico de Periódicos

VIEIRA, António Martins - "Alminhas" no Concelho de Vila Nova de Famalicão: B - Descrição Sumária. **Notícias de Famalicão**. Vila Nova de Famalicão 1986-07-11. p. 05.

---

Projectos Património Cultural do Concelho: Actualização do Inventário | 29 |

Projectos SIPA - Sistema de Informação para o Património Arquitectónico | 40 |

Projectos Levantamento Cultural 1982-1983 | 42 |

---

#### Ficheiros multimédia: Informação genérica

---



gpc.1306.jpg



**Inventário : Imóveis**

Nº imóvel	GPC.1307
Designação	Alminhas da Portela
Tipo imóvel	Alminhas
Imóvel	
Descrição	Num caminho vicinal há um pequeno oratório feito em cimento. A sua construção foi executada em 1966. Dentro está um painel em azulejos, da autoria de Clemente Barbosa Ribeiro, do Porto. O conteúdo do painel é original, pois, foi tirado de uma ilustração brasileira, vinda para Portugal em 1886. Tem como figura principal, Deus com um olho no peito e a legenda: "A Omnipotência de Deus". Noutros espaços vazios há várias figuras humanas com frases alusivas à vida do Além. [VIEIRA 1988]

**Informação específica****Cronologia**

Data inicial	Data final	Época	Data textual	Parte descrita	Justificação
1966-00-00	1966-00-00	Contemporânea	Século XX.	Imóvel. [Construção]	

**Localizações**

Local administ.	Topónimo	Morada	Data	Geo Datum	Método	Códi SIG	Coord. Geo. X	Coord. Geo. Y	Coord. Plana X	Coord. Plana Y	Coord. Plana Z	Ambiente
Portugal\Braga\Vila Nova de Famalicão\Delães	Portela		2013-09-16	[EPSG:3857] WGS 84 / Pseudo Mercator	Google Maps		-8,41125	41,38481				
Portugal\Braga\Vila Nova de Famalicão\Delães	Portela		2012-03-29	[EPSG:27493] Datum 73 / Modified Portuguese Grid	Quantum\POINT 95							

**Tipologias**

Tipologia	Justificação
Património\Religioso	

**Fichas relacionadas**

Tipo de ficha	Dados da ficha	Inf. específica	Dados inf. específica	Tipo relação
Ficheiros	GPC.1307   \\Arqserver\InPatrimonium\Documentos\GPC\Material Fotográfico\Alminhas\GPC.1307.JPG   7440			

Periódico

**Boletim Cultural de Vila Nova de Famalicão, 08. Série II - 08, Vila Nova de Famalicão: Câmara Municipal de Vila Nova de Famalicão. [1988]. Anual. ISSN 0871-3308.**

Analítico de Periódicos

VIEIRA, António Martins - "Alminhas" no Concelho de Vila Nova de Famalicão.

**Boletim Cultural de Vila Nova de Famalicão, 08.** Vila Nova de Famalicão : Câmara Municipal de Vila Nova de Famalicão. 1988. ISSN 0871-3308. p. 21-43.

Periódico

**Notícias de Famalicão. Ano XLVI - Nº 1710, Vila Nova de Famalicão [1986-07-11]. Semanário.**

Analítico de Periódicos

VIEIRA, António Martins - "Alminhas" no Concelho de Vila Nova de Famalicão: B - Descrição Sumária. **Notícias de Famalicão**. Vila Nova de Famalicão 1986-07-11. p. 05.

---

Projectos Património Cultural do Concelho: Actualização do Inventário | 29 |

---

Projectos Levantamento Cultural 1982-1983 | 42 |

---

#### Ficheiros multimédia: Informação genérica

---



gpc.1307.jpg

## Inventário : Imóveis

Nº imóvel	GPC.1308
Designação	Alminhas de Loureiro I
Tipo imóvel	Alminhas
Imóvel	
Descrição	Em frente à Igreja há umas "Alminhas" há muitos anos apenas com o nicho. Estão na Estrada Municipal n.º 204-5, ao km 8,5. [VIEIRA 1988]



## Informação específica

Localizações												
Local administ.	Topónimo	Morada	Data	Geo Datum	Método	Códi SIG	Coord. Geo. X	Coord. Geo. Y	Coord. Plana X	Coord. Plana Y	Coord. Plana Z	Ambiente
Portugal\Braga\Vila Nova de Famalicão\Delães	Loureiro		2013-09-16	[EPSG:3857] WGS 84 / Pseudo Mercator	Google Maps	-	8,417461	41,385795				
Portugal\Braga\Vila Nova de Famalicão\Delães	Loureiro	Estrada Municipal n.º 204-5, Km 8,5.	2012-03-29	[EPSG:27493] Datum 73 / Modified Portuguese Grid	Quantum\POINT	96						

Notas: Fronteira encontra-se a igreja.

Tipologias	
Tipologia	Justificação
Património\Religioso	

Fichas relacionadas			
Tipo de ficha	Dados da ficha	Inf. específica	Tipo relação
Electrónico	Alminhas de Loureiro   Sacavém   2013-05-08   Instituto da Habitação e da Reabilitação Urbana (IHRU)   132	Dados inf. específica	
Ficheiros	GPC.1308   \\Arqserver\InPatrimonium\Documentos\GPC\Material Fotográfico\Alminhas\GPC.1308.JPG   7727		

Periódico **Boletim Cultural de Vila Nova de Famalicão, 08. Série II - 08, Vila Nova de Famalicão: Câmara Municipal de Vila Nova de Famalicão. [1988]. Anual. ISSN 0871-3308.**

Analítico de Periódicos

VIEIRA, António Martins - "Alminhas" no Concelho de Vila Nova de Famalicão. **Boletim Cultural de Vila Nova de Famalicão, 08.** Vila Nova de Famalicão : Câmara Municipal de Vila Nova de Famalicão. 1988. ISSN 0871-3308. p. 21-43.

Notas: Página 29. 17b).

---

Periódico

**Notícias de Famalicão. Ano XLVI - Nº 1710, Vila Nova de Famalicão [1986-07-11]. Semanário.**

Analtico de Periódicos

VIEIRA, António Martins - "Alminhas" no Concelho de Vila Nova de Famalicão: B - Descrição Sumária. **Notícias de Famalicão**. Vila Nova de Famalicão 1986-07-11. p. 05.

---

Projectos

Património Cultural do Concelho: Actualização do Inventário | 29 |

---

Projectos

SIPA - Sistema de Informação para o Património Arquitectónico | 40 |

---

Projectos

Levantamento Cultural 1982-1983 | 42 |

---

#### Ficheiros multimédia: Informação genérica

---



gpc.1308.jpg

**Inventário : Imóveis**

Nº imóvel	GPC.1328
Designação	Alminhas de Loureiro II
Tipo imóvel	Alminhas
Imóvel	
Descrição	Na Estrada Municipal n.º 204-5 e quase em frente à Igreja Paroquial está integrado na Casa "Marques" um pequeno nicho dedicado a Nossa Senhora de Fátima. Foi construído em 1940 para substituir um outro oratório que se encontrava próximo e não estava a ser venerado. No interior do nicho encontram-se algumas pequenas esculturas em barro. [VIEIRA 1988]

**Informação específica****Cronologia**

Data inicial	Data final	Época	Data textual	Parte descrita	Justificação
1940-00-00	1940-00-00	Contemporânea	Século XX.	Imóvel. [Construção]	

**Localizações**

Local administ.	Topónimo	Morada	Data	Geo Datum	Método	Códi SIG	Coord. Geo. X	Coord. Geo. Y	Coord. Plana X	Coord. Plana Y	Coord. Plana Z	Ambiente
Portugal\Braga\Vila Nova de Famalicão\Delães	Loureiro		2013-09-16	[EPSG:3857] WGS 84 / Pseudo Mercator	Google Maps	-	8,417923	41,385621				
Portugal\Braga\Vila Nova de Famalicão\Delães	Loureiro	Estrada Municipal n.º 204-5, Km 8,5.	2013-01-07	[EPSG:27493] Datum 73 / Modified Portuguese Grid	Quantum\POINT 291							

Notas: Fronteira encontra-se a igreja.

**Tipologias**

Tipologia	Justificação
Património\Religioso	

**Fichas relacionadas**

Tipo de ficha	Dados da ficha	Inf. específica	Dados inf. específica	Tipo relação
Ficheiros	GPC.1328   \\Arqserver\InPatrimonium\Documentos\GPC\Material Fotográfico\Alminhas\GPC.1328.JPG   7728			

Periódico

**Boletim Cultural de Vila Nova de Famalicão, 08. Série II - 08, Vila Nova de Famalicão: Câmara Municipal de Vila Nova de Famalicão. [1988]. Anual. ISSN 0871-3308.**

Analtico de Periódicos

VIEIRA, António Martins - "Alminhas" no Concelho de Vila Nova de Famalicão. **Boletim Cultural de Vila Nova de Famalicão, 08.** Vila Nova de Famalicão : Câmara Municipal de Vila Nova de Famalicão. 1988. ISSN 0871-3308. p. 21-43.

Notas: Página 29. 17a).

---

Periódico

**Notícias de Famalicão. Ano XLVI - Nº 1710, Vila Nova de Famalicão [1986-07-11]. Semanário.**

Analítico de Periódicos

VIEIRA, António Martins - "Alminhas" no Concelho de Vila Nova de Famalicão: B - Descrição Sumária. **Notícias de Famalicão**. Vila Nova de Famalicão 1986-07-11. p. 05.

---

**Ficheiros multimédia: Informação genérica**

---



gpc.1328.jpg

**Inventário : Imóveis**

Nº imóvel	GPC.1405
Designação	Alminhas de Pereira
Tipo imóvel	Alminhas
Imóvel	

Descrição No Caminho Municipal n.º 1471 e na casa "Cerquêda", de José Campelo Sampaio, há umas "Alminhas" sem painel. Encontram-se neste estado há mais de 20 anos [+1968]. Pessoas que ainda se lembram de ter painel referem as figuras de Cristo Crucificado, anjos e Almas do Purgatório. Numa Casa vizinha "Pereira" também já houve umas "Alminhas", mas devido a uma restauração na casa, foram demolidas, embora o proprietário guarde o painel. [VIEIRA 1988]

**Informação específica****Localizações**

Local administ.	Topónimo	Morada	Data	Geo Datum	Método	Códi SIG	Coord. Geo. X	Coord. Geo. Y	Coord. Plana X	Coord. Plana Y	Coord. Plana Z	Ambiente
Portugal\Braga\Vila Nova de Famalicão\União das freguesias de Esmeriz e Cabeçudos	Cerqueda		2013-01-28	[EPSG:3857] WGS 84 / Pseudo Mercator	Google Maps	-	8,509952	41,378481				
Portugal\Braga\Vila Nova de Famalicão\Esmeriz	Cerqueda		2013-11-09	[EPSG:27493] Datum 73 / Modified Portuguese Grid	Quantum\POINT 241							

**Tipologias**

Tipologia	Justificação
Alminhas\Apologéticas	
Património\Religioso	

**Fichas relacionadas**

Tipo de ficha	Dados da ficha	Inf. específica	Dados inf. específica	Tipo relação
Ficheiros	GPC.1405   \\Arqserver\InPatrimonium\Documentos\GPC\Material Fotográfico\Alminhas\GPC.1405.JPG   7562			

Monografia **SOARES, Franquelim Neiva - Monografia de S. Pedro de Esmeriz. Vila Nova de Famalicão: Câmara Municipal de Vila Nova de Famalicão, 1987. 597 p., [3] f. dobr. : il. ; 23 cm.**

Analtico de Monografias

- Capítulo XV: Época Contemporânea..  
**Monografia de S. Pedro de Esmeriz.** Vila Nova de Famalicão : Câmara Municipal de Vila Nova de Famalicão. 1987. p. 455 - 522.

Notas: Página 476-477.

Periódico **Boletim Cultural de Vila Nova de Famalicão, 08. Série II - 08, Vila Nova de Famalicão: Câmara Municipal de Vila Nova de Famalicão. [1988]. Anual. ISSN 0871-3308.**

Analtico de Periódicos

VIEIRA, António Martins - "Alminhas" no Concelho de Vila Nova de Famalicão.  
**Boletim Cultural de Vila Nova de Famalicão, 08.** Vila Nova de Famalicão : Câmara Municipal de Vila Nova de Famalicão. 1988. ISSN 0871-3308. p. 21-43.

Notas: Página 30. 18d).

**Ficheiros multimédia: Informação genérica**

---



gpc.1405.jpg



**Inventário : Imóveis**

Nº imóvel	GPC.1407
Designação	Alminhas do Senhor do Aparecido
Tipo imóvel	Alminhas
Imóvel	
Descrição	Alminhas compostas por três nichos de granito, encimadas por base onde estaria colocada uma cruz, ladeada por urnas. Interior com painéis de madeira, no nicho central representação do Crucificado, a Virgem, Santa Maria Madalena e Santa Isabel, e no do lado esquerdo, Santo António. [IHRU] As alminhas são compostas por três nichos. [IHRU]

**Informação específica****Cronologia**

Data inicial	Data final	Época	Data textual	Parte descrita	Justificação
1701-01-01	1800-12-31	Transição\Moderna-Contemporânea	Século XVIII.	Imóvel. [Construção]	Conjectural.
1901-01-01	2000-12-31	Contemporânea	Século XX.		As alminhas são integradas no muro actualmente existente.

**Localizações**

Local administ.	Topónimo	Morada	Data	Geo Datum	Método	Códi SIG	Coord. Geo. X	Coord. Geo. Y	Coord. Plana X	Coord. Plana Y	Coord. Plana Z	Ambiente
Portugal\Braga\Vila Nova de Famalicão\União das freguesias de Esmeriz e Cabeçudos	Cruz da Reguenga		2013-01-28	[EPSG:3857] WGS 84 / Pseudo Mercator	Google Maps	-	8,510158	41,387573				
Portugal\Braga\Vila Nova de Famalicão\Esmeriz	Cruz da Reguenga	Estrada Municipal n.º 509-1	2012-03-29	[EPSG:27493] Datum 73 / Modified Portuguese Grid	Quantum\POINT	99						

Notas: Inserido no muro da Quinta de Pereira, junto ao portão.

**Tipologias**

Tipologia	Justificação
Património\Religioso	

**Fichas relacionadas**

Tipo de ficha	Dados da ficha	Inf. específica	Dados inf. específica	Tipo relação
Electrónico	Alminhas do Senhor do Aparecido / Alminhas da Cruz da Reguenga   Sacavém   2013-05-08   Instituto da Habitação e da Reabilitação Urbana (IHRU)   162			

Material  
fotográfico Analógico\Diapositivos e Transparências | Maria de Lurdes Azevedo  
Pereira | DMF.000167 | 1982-00-00 | 4944 |

Material  
fotográfico Analógico\Diapositivos e Transparências | Maria de Lurdes Azevedo  
Pereira | DMF.000241 | 1982-00-00 | 5018 |

Material  
fotográfico Analógico\Diapositivos e Transparências | Maria de Lurdes Azevedo  
Pereira | DMF.000242 | 1982-00-00 | 5019 |

Monografia **SOARES, Franquelim Neiva - Monografia de S. Pedro de Esmeriz. Vila Nova de Famalicão: Câmara Municipal de Vila Nova de Famalicão, 1987. 597 p., [3] f. dobr. : il. ; 23 cm.**

Analítico de  
Monografias

- Capítulo XV: Época Contemporânea.. **Monografia de S. Pedro de Esmeriz.** Vila Nova de Famalicão : Câmara Municipal de Vila Nova de Famalicão. 1987. p. 455 - 522.

Notas: Página 477-478.

Periódico **Boletim Cultural de Vila Nova de Famalicão, 08. Série II - 08, Vila Nova de Famalicão: Câmara Municipal de Vila Nova de Famalicão. [1988]. Anual. ISSN 0871-3308.**

Analítico de  
Periódicos

VIEIRA, António Martins - "Alminhas" no Concelho de Vila Nova de Famalicão. **Boletim Cultural de Vila Nova de Famalicão, 08.** Vila Nova de Famalicão : Câmara Municipal de Vila Nova de Famalicão. 1988. ISSN 0871-3308. p. 21-43.

Notas: Página 30. 18e).

Periódico **Notícias de Famalicão. Ano XLVI - Nº 1710, Vila Nova de Famalicão [1986-07-11]. Semanário.**

Analítico de  
Periódicos

VIEIRA, António Martins - "Alminhas" no Concelho de Vila Nova de Famalicão: B - Descrição Sumária. **Notícias de Famalicão.** Vila Nova de Famalicão 1986-07-11. p. 05.

Projectos SIPA - Sistema de Informação para o Património Arquitectónico | 40 |

Projectos Levantamento Cultural 1982-1983 | 42 |

#### Ficheiros multimédia: Informação genérica



dmf.000241.jpg



dmf.000242.jpg



dmf.000167.jpg

**Inventário : Imóveis**

Nº imóvel	GPC.1408
Designação	Alminhas do Souto
Tipo imóvel	Alminhas
Imóvel	
Descrição	Na freguesia de Esmeriz, no lugar do Souto, junto do caminho municipal e incorporadas no muro de uma propriedade, encontram-se estas "alminhas". O nicho é em granito e apresenta bastante trabalho em cantaria, tem a data de 1772. O nicho encontra-se fechado por um gradeamento e apresenta um painel em madeira, com as seguintes figuras: Cristo Crucificado, S. Miguel, e S. António e na parte inferior as Almas do Purgatório, distinguindo-se a figura de um frade.

**Informação específica****Cronologia**

Data inicial	Data final	Época	Data textual	Parte descrita	Justificação
1772-00-00	1772-00-00	Moderna	Século XVIII.	Imóvel. [Construção]	
1978-00-00	1978-00-00	Contemporânea	Século XX.	Imóvel. [Intervenção/Reabilitação]	Restauro.

**Localizações**

Local administ.	Topónimo	Morada	Data	Geo Datum	Método	Códi SIG	Coord. Geo. X	Coord. Geo. Y	Coord. Plana X	Coord. Plana Y	Coord. Plana Z	Ambiente
Portugal\Braga\Vila Nova de Famalicão\União das freguesias de Esmeriz e Cabeçudos	Souto		2013-01-28	[EPSG:3857] WGS 84 / Pseudo Mercator	Google Maps		-8,513002	41,377948				
Portugal\Braga\Vila Nova de Famalicão\Esmeriz	Souto		2012-05-16	[EPSG:27493] Datum 73 / Modified Portuguese Grid	Quantum\POINT 100							

Notas: Inseridas em muro de propriedade junto a caminho municipal.

**Protecção**

Protecção	Justificação
Direta\Plano Director Municipal (P.D.M)\1994\Carta\Património (3.11)	Carta do Património: Carta 6.

**Tipologias**

Tipologia	Justificação
Património\Religioso	

**Fichas relacionadas**

Tipo de ficha	Dados da ficha	Inf. específica	Dados inf. específica	Tipo relação
Electrónico	Alminhas do Souto   Sacavém   2013-05-08   Instituto da Habitação e da Reabilitação Urbana (IHRU)   164			

Ficheiros	GPC.1408   \\Arqserver\InPatrimonium\Documentos\GPC\Material Fotográfico\Alminhas\GPC.1408.jpg   7441	
Material fotográfico	Analogico\Diapositivos e Transparências   Maria de Lurdes Azevedo Pereira   DMF.000240   1982-00-00   5017	
Monografia	<b>SOARES, Franquelim Neiva - Monografia de S. Pedro de Esmeriz. Vila Nova de Famalicão: Câmara Municipal de Vila Nova de Famalicão, 1987. 597 p., [3] f. dobr. : il. ; 23 cm.</b>	Analitico de Monografias  - Capítulo XV: Época Contemporânea.. <b>Monografia de S. Pedro de Esmeriz.</b> Vila Nova de Famalicão : Câmara Municipal de Vila Nova de Famalicão. 1987. p. 455 - 522.
Notas:	Página 476 e 478.	
Periódico	<b>Boletim Cultural de Vila Nova de Famalicão, 08. Série II - 08, Vila Nova de Famalicão: Câmara Municipal de Vila Nova de Famalicão. [1988]. Anual. ISSN 0871-3308.</b>	Analitico de Periódicos  VIEIRA, António Martins - "Alminhas" no Concelho de Vila Nova de Famalicão. <b>Boletim Cultural de Vila Nova de Famalicão, 08.</b> Vila Nova de Famalicão : Câmara Municipal de Vila Nova de Famalicão. 1988. ISSN 0871-3308. p. 21-43.
Notas:	Página 30. 18f).	
Periódico	<b>Agenda Cultural de Vila Nova de Famalicão - Fevereiro ´11. Vila Nova de Famalicão: Câmara Municipal de Vila Nova de Famalicão. [2011-02-00]. Mensal.</b>	Analitico de Periódicos  PEREIRA, Nelson Bruno Lima - Património: Alminhas do Souto.. <b>Agenda Cultural de Vila Nova de Famalicão - Fevereiro ´11.</b> Vila Nova de Famalicão : Câmara Municipal de Vila Nova de Famalicão. 2011-02-00. p. 32-33.
Periódico	<b>Notícias de Famalicão. Ano XLVI - Nº 1710, Vila Nova de Famalicão [1986-07-11]. Semanário.</b>	Analitico de Periódicos  VIEIRA, António Martins - "Alminhas" no Concelho de Vila Nova de Famalicão: B - Descrição Sumária. <b>Notícias de Famalicão.</b> Vila Nova de Famalicão 1986-07-11. p. 05.
Projectos	SIPA - Sistema de Informação para o Património Arquitectónico   40	
Projectos	Levantamento Cultural 1982-1983   42	
Projectos	Agenda Cultural de Vila Nova de Famalicão: Património   43	

#### Ficheiros multimédia: Informação genérica



gpc.1408.jpg



dmf.000240.jpg

**Inventário : Imóveis**

Nº imóvel	GPC.1419C02
Designação	Alminhas de Vila Verde
Tipo imóvel	Alminhas
Imóvel	GPC.1419C - Quinta de Gestal
Descrição	Nicho encimado por cruz com braços de terminais trilobados, com data inscrita de 1856, ladeada por pináculos piramidais. Interior com painel em chapa representado em primeiro plano o Crucificado, em segundo Santo António e São Miguel e em último o Purgatório. [IHRU]

**Informação específica****Cronologia**

Data inicial	Data final	Época	Data textual	Parte descrita	Justificação
1856-00-00	1856-00-00	Contemporânea	Século XIX.	Imóvel. [Construção]	
1964-00-00	1964-00-00	Contemporânea	Século XX.	Componente. Painel. Imóvel. [Intervenção/Reabilitação]	Restauro do painel.

**Localizações**

Local administ.	Topónimo	Morada	Data	Geo Datum	Método	Códi SIG	Coord. Geo. X	Coord. Geo. Y	Coord. Plana X	Coord. Plana Y	Coord. Plana Z	Ambiente
Portugal\Braga\Vila Nova de Famalicão\União das freguesias de Esmeriz e Cabeçudos	Vila Verde		2013-01-28	[EPSG:3857] WGS 84 / Pseudo Mercator	Google Maps		-8,514740	41,375239				
Portugal\Braga\Vila Nova de Famalicão\Esmeriz	Vila Verde		2012-12-19	[EPSG:27493] Datum 73 / Modified Portuguese Grid	Quantum\POINT 277							

Notas: Caminho vicinal que conduz ao rio Pelhe.

**Protecção**

Protecção	Justificação
Direta\Plano Director Municipal (P.D.M)\1994\Carta\Património (3.11)	Carta do Património: Carta 7.

**Tipologias**

Tipologia	Justificação
Alminhas\Apologéticas	

Património\Religioso

## Fichas relacionadas

Tipo de ficha	Dados da ficha	Inf. específica	Dados inf. específica	Tipo relação
Electrónico	Alminhas de Vila Verde   Sacavém   2013-05-08   Instituto da Habitação e da Reabilitação Urbana (IHRU)   151			
Ficheiros	GPC.1419C02   \\Arqserver\InPatrimonium\Documentos\GPC\Material Fotográfico\Alminhas\GPC.1419C02.jpg   7512			
Material fotográfico	Analógico\Diapositivos e Transparências   Maria de Lurdes Azevedo Pereira   DMF.000239   1982-00-00   5016			
Monografia	<b>SOARES, Franquelim Neiva - Monografia de S. Pedro de Esmeriz. Vila Nova de Famalicão: Câmara Municipal de Vila Nova de Famalicão, 1987. 597 p., [3] f. dobr. : il. ; 23 cm.</b>	Analitico de Monografias	- Capítulo XV: Época Contemporânea.. <b>Monografia de S. Pedro de Esmeriz.</b> Vila Nova de Famalicão : Câmara Municipal de Vila Nova de Famalicão. 1987. p. 455 - 522.	
Notas:	Página 476 e 478.			
Periódico	<b>Boletim Cultural de Vila Nova de Famalicão, 08. Série II - 08, Vila Nova de Famalicão: Câmara Municipal de Vila Nova de Famalicão. [1988]. Anual. ISSN 0871-3308.</b>	Analitico de Periódicos	VIEIRA, António Martins - "Alminhas" no Concelho de Vila Nova de Famalicão. <b>Boletim Cultural de Vila Nova de Famalicão, 08.</b> Vila Nova de Famalicão : Câmara Municipal de Vila Nova de Famalicão. 1988. ISSN 0871-3308. p. 21-43.	
Notas:	Página 30. 18g).			
Periódico	<b>Notícias de Famalicão. Ano XLVI - Nº 1710, Vila Nova de Famalicão [1986-07-11]. Semanário.</b>	Analitico de Periódicos	VIEIRA, António Martins - "Alminhas" no Concelho de Vila Nova de Famalicão: B - Descrição Sumária. <b>Notícias de Famalicão.</b> Vila Nova de Famalicão 1986-07-11. p. 05.	
Projectos	SIPA - Sistema de Informação para o Património Arquitectónico   40			
Projectos	Levantamento Cultural 1982-1983   42			

## Ficheiros multimédia: Informação genérica



dmf.000239.jpg



gpc.1419c02.jpg

2014-10-20 09:52:53

Câmara Municipal de Vila Nova de Famalicão

Joao Machado

## Inventário : Imóveis

Nº imóvel	GPC.1506
Designação	Alminhas do Lemos
Tipo imóvel	Alminhas
Imóvel	
Descrição	O nicho já não apresenta painel. [IHRU]



## Informação específica

### Cronologia

Data inicial	Data final	Época	Data textual	Parte descrita	Justificação
1883-00-00	1883-00-00	Contemporânea	Século XIX.	Imóvel. [Construção]	Construção a expensas de Felícia da Silva.

### Localizações

Local administ.	Topónimo	Morada	Data	Geo Datum	Método	Códi SIG	Coord. Geo. X	Coord. Geo. Y	Coord. Plana X	Coord. Plana Y	Coord. Plana Z	Ambiente
Portugal\Braga\Vila Nova de Famalicão\Fradelos	Corga	Caminho Municipal n.º 1456	2013-01-03	[EPSG:27493] Datum 73 / Modified Portuguese Grid	Quantum\POINT	289						
Portugal\Braga\Vila Nova de Famalicão\Fradelos	Corga		2013-10-08	[EPSG:3857] WGS 84 / Pseudo Mercator	Google Maps		-8,597893	41,374178				

### Protecção

Protecção	Justificação
Direta\Plano Director Municipal (P.D.M)\1994\Carta\Património (3.11)	Carta do Património: Carta 3.

### Tipologias

Tipologia	Justificação
Património\Religioso	

### Fichas relacionadas

Tipo de ficha	Dados da ficha	Inf. específica	Dados inf. específica	Tipo relação
Electrónico	Alminhas do Lemos   Sacavém   2013-05-08   Instituto da Habitação e da Reabilitação Urbana (IHRU)   158			
Ficheiros	GPC.1506   \\Arqserver\InPatrimonium\Documentos\GPC\Material Fotográfico\Alminhas\GPC.1506.JPG   7558			

Material Analógico\Diapositivos e Transparências | Maria de Lurdes Azevedo Pereira |  
fotográfico DMF.000300 | 1982-00-00 | 5077 |

Monografia **VELOSO, José Carlos Fonseca - Igreja Paroquial Santa Leocádia de Fradelos. : Vila Nova de FamalicãoBraga: Universidade Católica Portuguesa. Faculdade de Teologia, 1993.**

Periódico **Boletim Cultural de Vila Nova de Famalicão, 12. Série II - 12, Vila Nova de Famalicão: Câmara Municipal de Vila Nova de Famalicão. [1994-1995]. Anual. ISSN 0871-3308.**

Analítico de Periódicos

PINTO, Manuel - Notas sobre Fradelos.  
**Boletim Cultural de Vila Nova de Famalicão, 12.** Vila Nova de Famalicão : Câmara Municipal de Vila Nova de Famalicão. 1994-1995. ISSN 0871-3308. p. 63-67.

Notas: Página 64.

Periódico **Boletim Cultural de Vila Nova de Famalicão, 08. Série II - 08, Vila Nova de Famalicão: Câmara Municipal de Vila Nova de Famalicão. [1988]. Anual. ISSN 0871-3308.**

Analítico de Periódicos

VIEIRA, António Martins - "Alminhas" no Concelho de Vila Nova de Famalicão.  
**Boletim Cultural de Vila Nova de Famalicão, 08.** Vila Nova de Famalicão : Câmara Municipal de Vila Nova de Famalicão. 1988. ISSN 0871-3308. p. 21-43.

Notas: P. 30 (19a).

Periódico **Notícias de Famalicão. Ano XLVI - Nº 1712, Vila Nova de Famalicão [1986-07-25]. Semanário.**

Analítico de Periódicos

VIEIRA, António Martins - "Alminhas" no Concelho de Vila Nova de Famalicão: B - Descrição Sumária. **Notícias de Famalicão.** Vila Nova de Famalicão 1986-07-25. p. 05.

Projectos Património Cultural do Concelho: Actualização do Inventário | 29 |

Projectos SIPA - Sistema de Informação para o Património Arquitectónico | 40 |

Projectos Levantamento Cultural 1982-1983 | 42 |

#### Ficheiros multimédia: Informação genérica



gpc.1506.jpg



dmf.000300.jpg



**Inventário : Imóveis**

Nº imóvel	GPC.1507
Designação	Alminhas de Felgueiras
Tipo imóvel	Alminhas
Imóvel	
Descrição	Nicho em xisto já sem painel. Possuía painel de madeira com a representação do Crucificado, São Miguel e o Purgatório. [IHRU]

**Informação específica****Localizações**

Local administ.	Topónimo	Morada	Data	Geo Datum	Método	Códi SIG	Coord. Geo. X	Coord. Geo. Y	Coord. Plana X	Coord. Plana Y	Coord. Plana Z	Ambiente
Portugal\Braga\Vila Nova de Famalicão\Fradelos	Felgueiras		2013-05-07	[EPSG:27493] Datum 73 / Modified Portuguese Grid	Quantum\POINT	415						
Portugal\Braga\Vila Nova de Famalicão\Fradelos	Felgueiras		2013-10-08	[EPSG:3857] WGS 84 / Pseudo Mercator	Google Maps		-8,594291	41,361098				

**Tipologias**

Tipologia	Justificação
Alminhas\Apologéticas	
Património\Religioso	

**Fichas relacionadas**

Tipo de ficha	Dados da ficha	Inf. específica	Dados inf. específica	Tipo relação
Electrónico	Alminhas de Felgueiras   Sacavém   2013-05-08   Instituto da Habitação e da Reabilitação Urbana (IHRU)   125			
Ficheiros	GPC.1507   \\Arqserver\InPatrimonium\Documentos\GPC\Material Fotográfico\Alminhas\GPC.1507.JPG   7559			

Monografia  
**VELOSO, José Carlos Fonseca - Igreja Paroquial Santa Leocádia de Fradelos. : Vila Nova de FamalicãoBraga: Universidade Católica Portuguesa. Faculdade de Teologia, 1993.**

Periódico  
**Boletim Cultural de Vila Nova de Famalicão, 12. Série II - 12, Vila Nova de Famalicão: Câmara Municipal de Vila Nova de Famalicão. [1994-1995]. Anual. ISSN 0871-3308.**

Analtico de Periódicos

PINTO, Manuel - Notas sobre Fradelos.  
**Boletim Cultural de Vila Nova de Famalicão, 12.** Vila Nova de Famalicão : Câmara Municipal de Vila Nova de Famalicão. 1994-1995. ISSN 0871-3308. p. 63-67.

Periódico

**Boletim Cultural de Vila Nova de Famalicão, 08. Série II - 08, Vila Nova de Famalicão: Câmara Municipal de Vila Nova de Famalicão. [1988]. Anual. ISSN 0871-3308.**

Analitico de Periódicos

VIEIRA, António Martins - "Alminhas" no Concelho de Vila Nova de Famalicão. **Boletim Cultural de Vila Nova de Famalicão, 08.** Vila Nova de Famalicão : Câmara Municipal de Vila Nova de Famalicão. 1988. ISSN 0871-3308. p. 21-43.

Notas: Página 30. 19b).

Periódico

**Notícias de Famalicão. Ano XLVI - Nº 1712, Vila Nova de Famalicão [1986-07-25]. Semanário.**

Analitico de Periódicos

VIEIRA, António Martins - "Alminhas" no Concelho de Vila Nova de Famalicão: B - Descrição Sumária. **Notícias de Famalicão.** Vila Nova de Famalicão 1986-07-25. p. 05.

Projectos Património Cultural do Concelho: Actualização do Inventário | 29 |

Projectos SIPA - Sistema de Informação para o Património Arquitectónico | 40 |

Projectos Levantamento Cultural 1982-1983 | 42 |

#### Ficheiros multimédia: Informação genérica



gpc.1507.jpg

**Inventário : Imóveis**

Nº imóvel	GPC.1509C02.01
Designação	Alminhas da Povoação
Tipo imóvel	Alminhas
Imóvel	GPC.1509C02 - Casa Loureiro
Descrição	

**Informação específica**

Localizações												
Local administ.	Topónimo	Morada	Data	Geo Datum	Método	Códi SIG	Coord. Geo. X	Coord. Geo. Y	Coord. Plana X	Coord. Plana Y	Coord. Plana Z	Ambiente

Portugal\Braga\Vila Nova de Famalicão\Fradelos	Povoação		2012-04-04	[EPSG:27493] Datum 73 / Modified Portuguese Grid	Quantum\POINT	103						
--	----------	--	------------	---	---------------	-----	--	--	--	--	--	--

Portugal\Braga\Vila Nova de Famalicão\Fradelos	Povoação		2013-10-08	[EPSG:3857] WGS 84 / Pseudo Mercator	Google Maps		-8,60583	41,34500				
--	----------	--	------------	---	-------------	--	----------	----------	--	--	--	--

Tipologias	
Tipologia	Justificação
Património\Religioso	

Fichas relacionadas			
Tipo de ficha	Dados da ficha	Inf. específica	Tipo relação
Ficheiros	GPC.1509C02.01   \\Arqserver\InPatrimonium\Documentos\GPC\Material Fotográfico\Alminhas\GPC.1509C02.01.JPG   7511		Dados inf. específica

Monografia **VELOSO, José Carlos Fonseca - Igreja Paroquial Santa Leocádia de Fradelos. : Vila Nova de FamalicãoBraga: Universidade Católica Portuguesa. Faculdade de Teologia, 1993.**

Outros eventos Roteiro Fotográfico: Pelo Património Cultural de Vila Nova de Famalicão | 50 | Local Portugal | Fradelos | Gabinete do Património Cultural da Câmara Municipal de Vila Nova de Famalicão\*. | 2012-04-14 | 2012-04-14 |

Periódico **Boletim Cultural de Vila Nova de Famalicão, 12. Série II - 12, Vila Nova de Famalicão: Câmara Municipal de Vila Nova de Famalicão. [1994-1995]. Anual. ISSN 0871-3308.** Analítico de Periódicos PINTO, Manuel - Notas sobre Fradelos. **Boletim Cultural de Vila Nova de Famalicão, 12.** Vila Nova de Famalicão : Câmara Municipal de Vila Nova de Famalicão. 1994-1995. ISSN 0871-3308. p. 63-67.

### Ficheiros multimédia: Informação genérica

---



gpc.1509c02.01.jpg

**Inventário : Imóveis**

Nº imóvel	GPC.1510
Designação	Alminhas do Elias
Tipo imóvel	Alminhas
Imóvel	
Descrição	Nicho de granito gradeado, possuindo apenas a haste vertical da cruz. [IHRU] O painel atualmente aí presente é posterior a 1988. [J.M.]

**Informação específica****Cronologia**

Data inicial	Data final	Época	Data textual	Parte descrita	Justificação
1803-00-00	1803-00-00	Contemporânea	Século XIX.	Imóvel. [Construção]	

**Localizações**

Local administ.	Topónimo	Morada	Data	Geo Datum	Método	Códi SIG	Coord. Geo. X	Coord. Geo. Y	Coord. Plana X	Coord. Plana Y	Coord. Plana Z	Ambiente
Portugal\Braga\Vila Nova de Famalicão\Fradelos	Quinta	Estrada Nacional n.º 309, e confluência do Caminho Municipal n.º 1456.	2013-01-24	[EPSG:27493] Datum 73 / Modified Portuguese Grid	Quantum\POINT	329						
Portugal\Braga\Vila Nova de Famalicão\Fradelos	Quinta		2013-10-08	[EPSG:3857] WGS 84 / Pseudo Mercator	Google Maps		-8,59864	41,37594				

**Tipologias**

Tipologia	Justificação
Alminhas\Apologéticas	
Património\Religioso	

**Fichas relacionadas**

Tipo de ficha	Dados da ficha	Inf. específica	Dados inf. específica	Tipo relação
Electrónico	Alminhas do Elias   Sacavém   2013-05-08   Instituto da Habitação e da Reabilitação Urbana (IHRU)   157			
Ficheiros	GPC.1510   \\Arqserver\InPatrimonium\Documentos\GPC\Material Fotográfico\Alminhas\GPC.1510.jpg   7534			

Monografia **VELOSO, José Carlos Fonseca - Igreja Paroquial Santa Leocádia de Fradelos. : Vila Nova de Famalicão**Braga: Universidade Católica Portuguesa. Faculdade de Teologia, 1993.

Periódico **Boletim Cultural de Vila Nova de Famalicão, 08. Série II - 08, Vila Nova de Famalicão: Câmara Municipal de Vila Nova de Famalicão. [1988]. Anual. ISSN 0871-3308.**

Analítico de Periódicos

VIEIRA, António Martins - "Alminhas" no Concelho de Vila Nova de Famalicão. **Boletim Cultural de Vila Nova de Famalicão, 08.** Vila Nova de Famalicão : Câmara Municipal de Vila Nova de Famalicão. 1988. ISSN 0871-3308. p. 21-43.

Notas: Página 31. 19g).

Periódico **Notícias de Famalicão. Ano XLVI - Nº 1712, Vila Nova de Famalicão [1986-07-25]. Semanário.**

Analítico de Periódicos

VIEIRA, António Martins - "Alminhas" no Concelho de Vila Nova de Famalicão: B - Descrição Sumária. **Notícias de Famalicão.** Vila Nova de Famalicão 1986-07-25. p. 05.

Projectos Património Cultural do Concelho: Actualização do Inventário | 29 |

Projectos SIPA - Sistema de Informação para o Património Arquitectónico | 40 |

Projectos Levantamento Cultural 1982-1983 | 42 |

#### Ficheiros multimédia: Informação genérica



gpc.1510.jpg

**Inventário : Imóveis**

Nº imóvel	GPC.1511
Designação	Alminhas de Toledo
Tipo imóvel	Alminhas
Imóvel	
Descrição	Nicho em granito com painel interior com o Crucificado e inscrição. [IHRU]

**Informação específica****Cronologia**

Data inicial	Data final	Época	Data textual	Parte descrita	Justificação
1829-00-00	1829-00-00	Contemporânea	Século XIX.		Manuel Francisco da Cruz manda construir as alminhas.

**Localizações**

Local administ.	Topónimo	Morada	Data	Geo Datum	Método	Códi SIG	Coord. Geo. X	Coord. Geo. Y	Coord. Plana X	Coord. Plana Y	Coord. Plana Z	Ambiente
Portugal\Braga\Vila Nova de Famalicão\Fradelos	Toledo	Caminho Municipal n.º 1456-1	2013-01-03	[EPSG:27493] Datum 73 / Modified Portuguese Grid	Quantum\POINT	290						
Portugal\Braga\Vila Nova de Famalicão\Fradelos	Toledo		2013-10-08	[EPSG:3857] WGS 84 / Pseudo Mercator	Google Maps		-8,597840	41,373910				

**Protecção**

Protecção	Justificação
Direta\Plano Director Municipal (P.D.M)\1994\Carta\Património (3.11)	Carta do Património: Carta 3.

**Tipologias**

Tipologia	Justificação
Alminhas\Apologéticas	
Património\Religioso	

**Fichas relacionadas**

Tipo de ficha	Dados da ficha	Inf. específica	Dados inf. específica	Tipo relação
Electrónico	Alminhas de Toledo / Alminhas do Loureiro   Sacavém   2013-05-08   Instituto da Habitação e da Reabilitação Urbana (IHRU)   148			

Material Analógico\Diapositivos e Transparências | Maria de Lurdes Azevedo  
fotográfico Pereira | DMF.000299 | 1982-00-00 | 5076 |

Monografia **VELOSO, José Carlos Fonseca - Igreja  
Paroquial Santa Leocádia de Fradelos. :  
Vila Nova de FamalicãoBraga: Universidade  
Católica Portuguesa. Faculdade de  
Teologia, 1993.**

Periódico **Boletim Cultural de Vila Nova de  
Famalicão, 12. Série II - 12, Vila Nova de  
Famalicão: Câmara Municipal de Vila Nova  
de Famalicão. [1994-1995]. Anual. ISSN  
0871-3308.**

Analitico de  
Periódicos

PINTO, Manuel - Notas sobre Fradelos. **Boletim  
Cultural de Vila Nova de Famalicão,  
12.** Vila Nova de Famalicão : Câmara Municipal de Vila  
Nova de Famalicão. 1994-1995. ISSN 0871-3308. p. 63-  
67.

Notas: Página 64.

Periódico **Boletim Cultural de Vila Nova de  
Famalicão, 08. Série II - 08, Vila Nova de  
Famalicão: Câmara Municipal de Vila Nova  
de Famalicão. [1988]. Anual. ISSN 0871-  
3308.**

Analitico de  
Periódicos

VIEIRA, António Martins - "Alminhas" no Concelho de  
Vila Nova de Famalicão. **Boletim Cultural de  
Vila Nova de Famalicão, 08.** Vila Nova de  
Famalicão : Câmara Municipal de Vila Nova de  
Famalicão. 1988. ISSN 0871-3308. p. 21-43.

Notas: Página 31. 19h).

Periódico **Notícias de Famalicão. Ano XLVI - Nº 1712,  
Vila Nova de Famalicão [1986-07-25].  
Semanário.**

Analitico de  
Periódicos

VIEIRA, António Martins - "Alminhas" no Concelho de  
Vila Nova de Famalicão: B - Descrição Sumária.  
**Notícias de Famalicão.** Vila Nova de Famalicão  
1986-07-25. p. 05.

Projectos Património Cultural do Concelho: Actualização do Inventário | 29 |

Projectos SIPA - Sistema de Informação para o Património Arquitectónico | 40 |

Projectos Levantamento Cultural 1982-1983 | 42 |

## Ficheiros multimédia: Informação genérica



dmf.000299.jpg



## Inventário : Imóveis

Nº imóvel	GPC.1512
Designação	Alminhas de Cerejeira
Tipo imóvel	Alminhas
Imóvel	
Descrição	



## Informação específica

### Localizações

Local administ.	Topónimo	Morada	Data	Geo Datum	Método	Códi SIG	Coord. Geo. X	Coord. Geo. Y	Coord. Plana X	Coord. Plana Y	Coord. Plana Z	Ambiente
Portugal\Braga\Vila Nova de Famalicão\Fradelos	Cerejeira		2012-05-16	[EPSG:27493] Datum 73 / Modified Portuguese Grid	Quantum\POINT	104						
Portugal\Braga\Vila Nova de Famalicão\Fradelos	Cerejeira		2013-10-08	[EPSG:3857] WGS 84 / Pseudo Mercator	Google Maps		-8,589254	41,380798				

### Tipologias

Tipologia	Justificação
Património\Religioso	

### Fichas relacionadas

Tipo de ficha	Dados da ficha	Inf. específica	Dados inf. específica	Tipo relação
Ficheiros	GPC.1512   \\Arqserver\InPatrimonium\Documentos\GPC\Material Fotográfico\Alminhas\GPC.1512.JPG   7560			

## Ficheiros multimédia: Informação genérica



gpc.1512.jpg

## Inventário : Imóveis

Nº imóvel	GPC.1519C03
Designação	Alminhas de Chaves
Tipo imóvel	Alminhas
Imóvel	GPC.1519C - Engenhos [Núcleo E]
Descrição	



## Informação específica

### Cronologia

Data inicial	Data final	Época	Data textual	Parte descrita	Justificação
1876-04-27	1876-04-27	Contemporânea	Século XIX: Finais.	Imóvel. [Construção]	Terminus post quem: A data é relativa ao acontecimento, logo, a colocação da epígrafe terá que ser necessariamente posterior a essa data.

### Linha de água

Linha de água	Descrição
Rio\Ave	Localizada na margem direita do rio Ave, integrada no muro que limita o espaço do Barquinho de Chaves (azenha e praia fluvial).

### Localizações

Local administ.	Topónimo	Morada	Data	Geo Datum	Método	Códi SIG	Coord. Geo. X	Coord. Geo. Y	Coord. Plana X	Coord. Plana Y	Coord. Plana Z	Ambiente
Portugal\Braga\Vila Nova de Famalicão\Fradelos			2013-10-08	[EPSG:3857] WGS 84 / Pseudo Mercator	Google Maps		8,596893	41,347336				
Portugal\Braga\Vila Nova de Famalicão\Fradelos			2013-04-10	[EPSG:27493] Datum 73 / Modified Portuguese Grid	Quantum\POINT 413							

### Tipologias

Tipologia	Justificação
Património\Religioso	

### Fichas relacionadas

Tipo de ficha	Dados da ficha	Inf. específica	Dados inf. específica	Tipo relação
Exposições	Itinerante   Património À Prova de Água   20			

Ficheiros GPC.1519C03 | \\arqserver\InPatrimonium\Documentos\GPC\Material Fotográfico\Alminhas\GPC.1519C03.JPG | 16507

Monografia **MATOS, Rogério Bruno Guimarães - Património À Prova de Água. : Apontamentos para a Salvaguarda das Azenhas & Açudes nas Margens do Rio Ave Vila Nova de Famalicão: Câmara Municipal de Vila Nova de Famalicão, 2011-11-00. 130 p.. ISBN 978-989-8012-24-1**

Notas: Página 90.

Monografia **MATOS, Rogério Bruno Guimarães - Contributo para a Salvaguarda do Património Arquitectónico. : Azenhas & Açudes no Vale do Ave, paisagem e memória Porto: Faculdade de Arquitectura da Universidade do Porto, 2012.**

Projectos Contributo para a salvaguarda do património Arquitectónico - Azenhas e Açudes no Vale do Ave, paisag | 28 |

#### Ficheiros multimédia: Informação genérica



gpc.1519c03.jpg

**Inventário : Imóveis**

Nº imóvel	GPC.1527C01
Designação	Alminhas de São Brás
Tipo imóvel	Alminhas\Oratório
Imóvel	GPC.1527C - Conjunto de Pedras Ruivas
Descrição	No Caminho Municipal 1459 há um oratório dedicado a S. Brás, dentro do qual um pequeno nicho com a escultura de S. Brás e no centro do oratório está uma escultura, em xisto, de Cristo, mas bastante tosca. Esta escultura devia ter sido obra de um pedreiro. [VIEIRA 1988]

**Informação específica****Localizações**

Local administ.	Topónimo	Morada	Data	Geo Datum	Método	Códi SIG	Coord. Geo. X	Coord. Geo. Y	Coord. Plana X	Coord. Plana Y	Coord. Plana Z	Ambiente
Portugal\Braga\Vila Nova de Famalicão\Fradelos	Pedras Ruivas	Caminho Municipal n.º 1459	2012-05-16	[EPSG:27493] Datum 73 / Modified Portuguese Grid	Quantum\POLYGON	228						
Portugal\Braga\Vila Nova de Famalicão\Fradelos	Pedras Ruivas		2013-10-08	[EPSG:3857] WGS 84 / Pseudo Mercator	Google Maps		-8,595101	41,356846				

**Tipologias**

Tipologia	Justificação
Património\Religioso	

**Fichas relacionadas**

Tipo de ficha	Dados da ficha	Inf. específica	Dados inf. específica	Tipo relação
---------------	----------------	-----------------	-----------------------	--------------

Electrónico Oratório de Pedras Ruivas / Oratório de São Brás | Sacavém | 2013-02-26 | Instituto da Habitação e da Reabilitação Urbana (IHRU) | 74 |

Ficheiros GPC.1527C01 | \\Arqserver\InPatrimonium\Documentos\GPC\Material Fotográfico\Alminhas\GPC.1527C01.JPG | 7513 |

Monografia **VELOSO, José Carlos Fonseca - Igreja Paroquial Santa Leocádia de Fradelos. : Vila Nova de FamalicãoBraga: Universidade Católica Portuguesa. Faculdade de Teologia, 1993.**

Periódico **Boletim Cultural de Vila Nova de Famalicão, 12. Série II - 12, Vila Nova de Famalicão: Câmara Municipal de Vila Nova de Famalicão. [1994-1995]. Anual. ISSN 0871-3308.**

Analtico de Periódicos

PINTO, Manuel - Notas sobre Fradelos. **Boletim Cultural de Vila Nova de Famalicão, 12.** Vila Nova de Famalicão : Câmara Municipal de Vila Nova de Famalicão. 1994-1995. ISSN 0871-3308. p. 63-67.

---

Periódico **Boletim Cultural de Vila Nova de Famalicão, 08. Série II - 08, Vila Nova de Famalicão: Câmara Municipal de Vila Nova de Famalicão. [1988]. Anual. ISSN 0871-3308.**

Analitico de Periódicos

VIEIRA, António Martins - "Alminhas" no Concelho de Vila Nova de Famalicão. **Boletim Cultural de Vila Nova de Famalicão, 08.** Vila Nova de Famalicão : Câmara Municipal de Vila Nova de Famalicão. 1988. ISSN 0871-3308. p. 21-43.

Notas: Página 30-31. 19d).

---

Periódico **Notícias de Famalicão. Ano XLVI - Nº 1712, Vila Nova de Famalicão [1986-07-25]. Semanário.**

Analitico de Periódicos

VIEIRA, António Martins - "Alminhas" no Concelho de Vila Nova de Famalicão: B - Descrição Sumária. **Notícias de Famalicão.** Vila Nova de Famalicão 1986-07-25. p. 05.

---

Periódico **Notícias de Famalicão. Ano XLVII - Nº 1766, Vila Nova de Famalicão [1987-09-11]. Semanário.**

Analitico de Periódicos

VIEIRA, A. Martins, SANTOS, J. F. Ribeiro dos, REGO, Manuel C. - Dos Cruzeiros na área do Concelho de Vila Nova de Famalicão. 2.ª Parte: Relação dos Cruzeiros existentes na área do Concelho de Vila Nova de Famalicão. **Notícias de Famalicão.** Vila Nova de Famalicão 1987-09-11. p. 03.

Notas: XIX.4/48

---

Projectos Património Cultural do Concelho: Actualização do Inventário | 29 |

---

Projectos SIPA - Sistema de Informação para o Património Arquitectónico | 40 |

---

Projectos Levantamento Cultural 1982-1983 | 42 |

---

#### Ficheiros multimédia: Informação genérica



gpc.1527c01.jpg

**Inventário : Imóveis**

Nº imóvel	GPC.1601C04
Designação	Alminhas do Cruzeiro
Tipo imóvel	Alminhas
Imóvel	GPC.1601C - Conjunto da Igreja de Gavião
Descrição	Ao km 30,3 e na Estrada Nacional n.º 14 estão as "Alminhas do Cruzeiro". O nicho tem sinais de ter sido restaurado na sua estrutura. Apresenta um friso em tijolo e já teve outro tipo de gradeamento. Não tem cruz cimeira. O painel é, em madeira, com as figuras de Cristo Crucificado, Santo António e Santa Catarina. Tem a legenda: "Lembraí-vos das Almas". [VIEIRA 1988]

**Informação específica****Localizações**

Local administ.	Topónimo	Morada	Data	Geo Datum	Método	Códi SIG	Coord. Geo. X	Coord. Geo. Y	Coord. Plana X	Coord. Plana Y	Coord. Plana Z	Ambiente
Portugal\Braga\Vila Nova de Famalicão\Gavião	Cruzeiro	Avenida Padre José Felgueiras de Abreu	2012-03-30	[EPSG:27493] Datum 73 / Modified Portuguese Grid	Quantum\POINT	110						
Portugal\Braga\Vila Nova de Famalicão\Gavião	Cruzeiro		2014-02-03	[EPSG:3857] WGS 84 / Pseudo Mercator	Google Maps		-8,514220	41,427695				

**Tipologias**

Tipologia	Justificação
Património\Religioso	

**Fichas relacionadas**

Tipo de ficha	Dados da ficha	Inf. específica	Dados inf. específica	Tipo relação
Ficheiros	GPC.1605   \\Arqserver\InPatrimonium\Documentos\GPC\Material\Fotográfico\Alminhas\GPC.1605.JPG   7528			

Periódico	<b>Boletim Cultural de Vila Nova de Famalicão, 08. Série II - 08, Vila Nova de Famalicão: Câmara Municipal de Vila Nova de Famalicão. [1988]. Anual. ISSN 0871-3308.</b>	Analitico de Periódicos	VIEIRA, António Martins - "Alminhas" no Concelho de Vila Nova de Famalicão. <b>Boletim Cultural de Vila Nova de Famalicão, 08.</b> Vila Nova de Famalicão : Câmara Municipal de Vila Nova de Famalicão. 1988. ISSN 0871-3308. p. 21-43.
-----------	--	-------------------------	---

Notas: Página 31. 20b).

Periódico	<b>Notícias de Famalicão. Ano XLVI - Nº 1712, Vila Nova de Famalicão [1986-07-25]. Semanário.</b>	Analitico de Periódicos	VIEIRA, António Martins - "Alminhas" no Concelho de Vila Nova de Famalicão: B - Descrição Sumária. <b>Notícias de Famalicão.</b> Vila Nova de Famalicão 1986-07-25. p. 05.
-----------	---	-------------------------	--

---

Projectos Património Cultural do Concelho: Actualização do Inventário | 29 |

---

Projectos Levantamento Cultural 1982-1983 | 42 |

---

### Ficheiros multimédia: Informação genérica

---



gpc.1605.jpg

**Inventário : Imóveis**

Nº imóvel	GPC.1606
Designação	Alminhas de Mões de Cima
Tipo imóvel	Alminhas
Imóvel	
Descrição	Na Estrada Nacional n.º 14 e no km 29,5 estão as "Alminhas", da casa Tinoco. Estão colocadas no muro da estrada. O nicho é em granito e a cruz faz parte do próprio nicho. Já teve um painel em madeira, mas ardeu parcialmente devido às velas postas pelos devotos. A imagem era de Nossa Senhora da Conceição. [VIEIRA 1988]

**Informação específica**

Localizações												
Local administ.	Topónimo	Morada	Data	Geo Datum	Método	Códi SIG	Coord. Geo. X	Coord. Geo. Y	Coord. Plana X	Coord. Plana Y	Coord. Plana Z	Ambiente
Portugal\Braga\Vila Nova de Famalicão\Gavião	Mões de Cima	Avenida Eng. Pinheiro Braga	2012-03-30	[EPSG:27493] Datum 73 / Modified Portuguese Grid	Quantum\POINT	111						
Portugal\Braga\Vila Nova de Famalicão\Gavião	Mões de Cima		2014-02-03	[EPSG:3857] WGS 84 / Pseudo Mercator	Google Maps		-8,516765	41,420405				

Tipologias	
Tipologia	Justificação
Património\Religioso	

Fichas relacionadas			
Tipo de ficha	Dados da ficha	Inf. específica	Tipo relação
Ficheiros	GPC.1606   \\Arqserver\InPatrimonium\Documentos\GPC\Material Fotográfico\Alminhas\GPC.1606.JPG   7577		

Periódico	<b>Boletim Cultural de Vila Nova de Famalicão, 08. Série II - 08, Vila Nova de Famalicão: Câmara Municipal de Vila Nova de Famalicão. [1988]. Anual. ISSN 0871-3308.</b>	Analítico de Periódicos	VIEIRA, António Martins - "Alminhas" no Concelho de Vila Nova de Famalicão. <b>Boletim Cultural de Vila Nova de Famalicão, 08.</b> Vila Nova de Famalicão : Câmara Municipal de Vila Nova de Famalicão. 1988. ISSN 0871-3308. p. 21-43.
-----------	--	-------------------------	---

Notas: Página 31. 20c).

Periódico	<b>Notícias de Famalicão. Ano XLVI - Nº 1712, Vila Nova de Famalicão [1986-07-25]. Semanário.</b>	Analítico de Periódicos	VIEIRA, António Martins - "Alminhas" no Concelho de Vila Nova de Famalicão: B - Descrição Sumária. <b>Notícias de Famalicão.</b> Vila Nova de Famalicão 1986-07-25. p. 05.
-----------	---	-------------------------	--



**Ficheiros multimédia: Informação genérica**

---



gpc.1606.jpg

2014-10-20 09:58:04

Câmara Municipal de Vila Nova de Famalicão

Joao Machado

## Inventário : Imóveis

Nº imóvel	GPC.1607
Designação	Alminhas da Ponte
Tipo imóvel	Alminhas
Imóvel	
Descrição	Alminhas situadas à face de um caminho, com a estrutura em granito, assente num bloco de pedra granítica. Datada do século XVIII, o nicho apresenta um frontão moldurado, onde se apoia uma cruz, em forma pentagonal. Na parte central encontra-se o monograma IHS (Jesus Hominum Salvator) e mais abaixo a datação "1778". O nicho é fechado por gradeamento e, no seu interior, existe um painel, em azulejo, com a seguinte iconografia: Cristo Crucificado ladeado por dois anjos a seus pés e as almas no purgatório.



## Informação específica

### Cronologia

Data inicial	Data final	Época	Data textual	Parte descrita	Justificação
1778-00-00	1778-00-00	Moderna	Século XVIII.	Imóvel. [Construção]	

### Linha de água

Linha de água	Descrição
Rio\Pelhe	Localiza-se junto a uma ponte que transpoe o referido rio.

### Localizações

Local administ.	Topónimo	Morada	Data	Geo Datum	Método	Códi SIG	Coord. Geo. X	Coord. Geo. Y	Coord. Plana X	Coord. Plana Y	Coord. Plana Z	Ambiente
Portugal\Braga\Vila Nova de Famalicão\Gavião	Ponte		2014-02-03	[EPSG:3857] WGS 84 / Pseudo Mercator	Google Maps		-8,50067	41,42238				
Portugal\Braga\Vila Nova de Famalicão\Gavião	Ponte	Caminho Municipal n.º 1483 .	2012-03-30	[EPSG:27493] Datum 73 / Modified Portuguese Grid	Quantum\POINT 112							

### Protecção

Protecção	Justificação
Direta\Plano Director Municipal (P.D.M)\1994\Carta\Património (3.11)	Carta do Património: Carta 6.

### Tipologias

Tipologia	Justificação
Património\Religioso	

## Fichas relacionadas

Tipo de ficha	Dados da ficha	Inf. específica	Dados inf. específica	Tipo relação
---------------	----------------	-----------------	-----------------------	--------------

Electrónico Alminhas da Ponte | Sacavém | 2013-05-08 | Instituto da Habitação e da Reabilitação Urbana (IHRU) | 114 |

Ficheiros GPC.1607 | \\Arqserver\InPatrimonium\Documentos\GPC\Material Fotográfico\Alminhas\GPC.1607.JPG | 7565 |

Material Analógico\Diapositivos e Transparências | Maria de Lurdes Azevedo Pereira | DMF.000310 | 1982-00-00 | 5087 |  
fotográfico

Periódico **Boletim Cultural de Vila Nova de Famalicão, 08. Série II - 08, Vila Nova de Famalicão: Câmara Municipal de Vila Nova de Famalicão. [1988]. Anual. ISSN 0871-3308.**

Analtico de Periódicos

VIEIRA, António Martins - "Alminhas" no Concelho de Vila Nova de Famalicão.  
**Boletim Cultural de Vila Nova de Famalicão, 08.** Vila Nova de Famalicão : Câmara Municipal de Vila Nova de Famalicão. 1988. ISSN 0871-3308. p. 21-43.

Notas: Página 31. 20d).

Periódico **Notícias de Famalicão. Ano XLVI - Nº 1712, Vila Nova de Famalicão [1986-07-25]. Semanário.**

Analtico de Periódicos

VIEIRA, António Martins - "Alminhas" no Concelho de Vila Nova de Famalicão: B - Descrição Sumária. **Notícias de Famalicão.** Vila Nova de Famalicão 1986-07-25. p. 05.

Projectos Património Cultural do Concelho: Actualização do Inventário | 29 |

Projectos SIPA - Sistema de Informação para o Património Arquitectónico | 40 |

Projectos Levantamento Cultural 1982-1983 | 42 |

## Ficheiros multimédia: Informação genérica



gpc.1607.jpg



dmf.000310.jpg

**Inventário : Imóveis**

Nº imóvel	GPC.1628
Designação	Alminhas de Real
Tipo imóvel	Alminhas
Imóvel	
Descrição	Quem segue na Estrada Nacional n.º 14 para o Caminho Municipal 1.480, encontra, a uns 100 metros, umas "Alminhas" em ruínas, pois a parte do granito do nicho está demolido. Houve uma informação de que já houve, há muitos anos, um painel cuja figura principal era S. Miguel. [VIEIRA 1988]

**Informação específica****Localizações**

Local administ.	Topónimo	Morada	Data	Geo Datum	Método	Códi SIG	Coord. Geo. X	Coord. Geo. Y	Coord. Plana X	Coord. Plana Y	Coord. Plana Z	Ambiente
Portugal\Braga\Vila Nova de Famalicão\Gavião	Real		2012-04-04	[EPSG:27493] Datum 73 / Modified Portuguese Grid	Quantum\POINT	109						
Portugal\Braga\Vila Nova de Famalicão\Gavião	Real		2014-02-03	[EPSG:3857] WGS 84 / Pseudo Mercator	Google Maps	-	8,515655	41,421967				

**Tipologias**

Tipologia	Justificação
Património\Religioso	

**Fichas relacionadas**

Tipo de ficha	Dados da ficha	Inf. específica	Dados inf. específica	Tipo relação
Ficheiros	GPC.1628   \\Arqserver\InPatrimonium\Documentos\GPC\Material Fotográfico\Alminhas\GPC.1628.JPG   7536			

Periódico **Boletim Cultural de Vila Nova de Famalicão, 08. Série II - 08, Vila Nova de Famalicão: Câmara Municipal de Vila Nova de Famalicão. [1988]. Anual. ISSN 0871-3308.**

Analítico de Periódicos

VIEIRA, António Martins - "Alminhas" no Concelho de Vila Nova de Famalicão. **Boletim Cultural de Vila Nova de Famalicão, 08.** Vila Nova de Famalicão : Câmara Municipal de Vila Nova de Famalicão. 1988. ISSN 0871-3308. p. 21-43.

Notas: Página 31. 20e).

Periódico **Notícias de Famalicão. Ano XLVI - Nº 1712, Vila Nova de Famalicão [1986-07-25]. Semanário.**

Analítico de Periódicos

VIEIRA, António Martins - "Alminhas" no Concelho de Vila Nova de Famalicão: B - Descrição Sumária. **Notícias de Famalicão.** Vila Nova de Famalicão 1986-07-25. p. 05.

Ficheiros multimédia: Informação genérica

---



gpc.1628.jpg

**Inventário : Imóveis**

Nº imóvel	GPC.1702C02
Designação	Alminhas da Cova
Tipo imóvel	Alminhas
Imóvel	GPC.1702C - Quinta da Cova
Descrição	Alminhas de caminho, integradas na fachada principal da Casa Leitão. A estrutura é composta por nicho de planta retangular, construído em granito. O nicho está assente sobre uma mesa saliente, com moldura e remate em cornija de arco em volta perfeita, encimado por uma cruz. O interior, que já esteve protegido por um gradeamento envidraçado, alberga um painel de azulejos recente, representando, ao centro, a imagem de Nossa Senhora com um menino ao colo e, num plano inferior, imagens de anjos salvando as almas do purgatório, possuindo no canto inferior direito as seguintes inscrições: "Ave Maria" e "E.A.C. Coimbra".

**Informação específica****Cronologia**

Data inicial	Data final	Época	Data textual	Parte descrita	Justificação
1851-00-00	1900-00-00	Contemporânea	Século XIX: Segunda Metade.	Imóvel. [Construção]	A Estrutura e o Nicho foram edificados na segunda metade do século XIX.
1980-01-01	1989-12-31	Contemporânea	Século XX: Década 80.	Imóvel. Revestimento [Intervenção]	Revestimento do interior do nicho com uma placa de granito por se encontrar degradado.
2004-00-00	2010-00-00	Contemporânea	Século XXI.	Imóvel. Nicho.	Entre o ano de 2004 e o ano de 2010 o nicho ficou sem o gradeamento envidraçado.

**Localizações**

Local administ.	Topónimo	Morada	Data	Geo Datum	Método	Códi SIG	Coord. Geo. X	Coord. Geo. Y	Coord. Plana X	Coord. Plana Y	Coord. Plana Z	Ambiente
Portugal\Braga\Vila Nova de Famalicão\União das freguesias de Gondifelos, Cavalões e Outiz	Cova		2013-01-28	[EPSG:3857] WGS 84 / Pseudo Mercator	Google Maps		-8,58168	41,42456				
Portugal\Braga\Vila Nova de Famalicão\Gondifelos	Cova	Rua da Cova, nº 230	2012-04-02	[EPSG:27493] Datum 73 / Modified Portuguese Grid	Quantum\POINT 114						81 metros	

**Protecção**

Protecção	Justificação
Sem Protecção	

**Tipologias**

Tipologia	Justificação
Património\Religioso	

**Fichas relacionadas**

Tipo de ficha	Dados da ficha	Inf. específica	Dados inf. específica	Tipo relação
Ficheiros	AF.1702C2-00005[2011]   \\Arqserver\inpatrimonium\Documentos\GPC\Material Fotográfico\GPC.17\GPC.1702C\GPC.1702C2\AF.1702C2-   4614			

**Ficheiros multimédia: Informação genérica**

af.1702c2-  
00005  
[2011].jpg

## Inventário : Imóveis

Nº imóvel	GPC.1704
Designação	Alminhas do Senhor dos Desamparados
Tipo imóvel	Alminhas
Imóvel	
Descrição	Alminhas de caminho, integradas na fachada de uma habitação familiar. Construída em granito, a estrutura possui uma moldura, ladeada por duas pirâmides e encimada por uma cruz. Pela tipologia da estrutura, grafia das inscrições e informações recolhidas no terreno, podemos situar a edificação destas Alminhas nos finais do século XVIII. O painel que se encontra no interior do nicho não é o primitivo. É datado do ano de 1986. Antes desse, e segundo informações recolhidas por investigadores no terreno, o painel era em madeira e encontrava-se bastante degradado, sendo impossível identificar a sua iconografia. No entanto, pela designação atribuída às Alminhas, que até mereceu a honra de ficar gravada no interior do nicho, é provável que a pintura original tenha sido a dedicada ao Senhor dos Desamparados.



## Informação específica

### Cronologia

Data inicial	Data final	Época	Data textual	Parte descrita	Justificação
1776-00-00	1800-00-00	Moderna	Século XVIII: Finais.	Imóvel. [Construção]	A estrutura, o nicho e a inscrição da Alminha situa-se no final do século XVIII.
1986-00-00	1986-00-00	Contemporânea	Século XX	Componente. Painel.	O painel é datado do ano de 1986.

### Localizações

Local administ.	Topónimo	Morada	Data	Geo Datum	Método	Códi SIG	Coord. Geo. X	Coord. Geo. Y	Coord. Plana X	Coord. Plana Y	Coord. Plana Z	Ambiente
Portugal\Braga\Vila Nova de Famalicão\União das freguesias de Gondifelos, Cavaleões e Outiz	Almorode		2013-01-28	[EPSG:3857] WGS 84 / Pseudo Mercator	Google Maps		-	8,613067	41,417263			
Portugal\Braga\Vila Nova de Famalicão\Gondifelos	Almorode	Rua Ribeiro do Porto, nº 279	2012-04-02	[EPSG:27493] Datum 73 / Modified Portuguese Grid	Quantum\POINT	115					82 metros	

### Protecção

Protecção	Justificação
Sem Protecção	

### Tipologias

Tipologia	Justificação
Património\Religioso	

### Fichas relacionadas

Tipo de ficha	Dados da ficha	Inf. específica	Dados inf. específica	Tipo relação



Electrónico Habitação e da Reabilitação Urbana (IHRU) | 163 |

Ficheiros AF.1704-00008[2011] | \\Arqserver\inpatrimonium\Documentos\GPC\Material Fotográfico\GPC.17\GPC.1704\AF.1704-00008[2011].JP | 4618 |

Periódico **Boletim Cultural de Vila Nova de Famalicão, 08. Série II - 08, Vila Nova de Famalicão: Câmara Municipal de Vila Nova de Famalicão. [1988]. Anual. ISSN 0871-3308.**

Analítico de Periódicos

VIEIRA, António Martins - "Alminhas" no Concelho de Vila Nova de Famalicão. **Boletim Cultural de Vila Nova de Famalicão, 08.** Vila Nova de Famalicão : Câmara Municipal de Vila Nova de Famalicão. 1988. ISSN 0871-3308. p. 21-43.

Notas: Página 31. 21a).

Periódico **Notícias de Famalicão. Ano XLVI - Nº 1714, Vila Nova de Famalicão [1986-08-22]. Semanário.**

Analítico de Periódicos

VIEIRA, António Martins - "Alminhas" no Concelho de Vila Nova de Famalicão: B - Descrição Sumária. **Notícias de Famalicão.** Vila Nova de Famalicão 1986-08-22. p. 05.

Projectos SIPA - Sistema de Informação para o Património Arquitectónico | 40 |

#### Ficheiros multimédia: Informação genérica



af.1704-  
00008  
[2011].jpg

**Inventário : Imóveis**

Nº imóvel	GPC.1712C02
Designação	Alminhas do Carneiro
Tipo imóvel	Alminhas
Imóvel	GPC.1712C - Conjunto da Capela do Senhor da Agonia
Descrição	Alminhas de caminho, integradas no muro de uma habitação familiar. A designação "Carneiro" remete-nos para o General Carneiro, militar das guerras liberais e morador na freguesia. A sua construção, durante o século XIX, tinha como objetivo purificar e salvar as almas dos soldados mortos nas diversas revoltas e lutas ocorridas na primeira metade do século XIX, especialmente as já citadas guerras liberais. Embora nos dias de hoje já não ser possível visualizar com nitidez o painel, através de uma descrição realizada no ano de 1982 constatamos que, nesse ano, as Alminhas do Carneiro eram constituídas por um nicho em granito onde já não se observa a cruz cimeira. O painel era em chapa e nela constava as seguintes imagens: Nossa Senhora do Carmo, Santo António e Almas do Purgatório. Na parte inferior encontrava-se a frase: "Apenas pedimos que rezeis por nós que estamos a sofrer, não pedimos dinheiro".

**Informação específica****Cronologia**

Data inicial	Data final	Época	Data textual	Parte descrita	Justificação
1801-01-01	1850-00-00	Contemporânea	Século XIX.	Imóvel. [Construção]	A edificação da Alminha ocorreu nas primeiras décadas do século XIX.

**Linha de água**

Linha de água	Descrição
Ribeiro(a)	Ribeirinho, junto de um afluente do rio Este.

**Localizações**

Local administ.	Topónimo	Morada	Data	Geo Datum	Método	Códi SIG	Coord. Geo. X	Coord. Geo. Y	Coord. Plana X	Coord. Plana Y	Coord. Plana Z	Ambiente
Portugal\Braga\Vila Nova de Famalicão\União das freguesias de Gondifelos, Cavalões e Outiz	Reparade		2013-01-28	[EPSG:3857] WGS 84 / Pseudo Mercator	Google Maps		-8,588082	41,419876				
Portugal\Braga\Vila Nova de Famalicão\Gondifelos	Reparade	Avenida São Félix, s/n	2012-04-02	[EPSG:27493] Datum 73 / Modified Portuguese Grid	Quantum\POINT 117						82 metros	

**Protecção**

Protecção	Justificação
Sem Protecção	

**Tipologias**

Tipologia	Justificação
Património\Religioso	

## Fichas relacionadas

Tipo de ficha	Dados da ficha	Inf. específica	Dados inf. específica	Tipo relação
Electrónico	Alminhas do Carneiro   Sacavém   2013-05-08   Instituto da Habitação e da Reabilitação Urbana (IHRU)   155			
Ficheiros	AF.1712C2-00013[2011]   \\Arqserver\inpatrimonium\Documentos\GPC\Material Fotográfico\GPC.17\GPC.1712C\GPC.1712C2\AF.1712C2-   4617			
Material fotográfico	Analógico\Diapositivos e Transparências   Maria de Lurdes Azevedo Pereira   DMF.000318   1982-00-00   5095			
Periódico	<b>Boletim Cultural de Vila Nova de Famalicão, 08. Série II - 08, Vila Nova de Famalicão: Câmara Municipal de Vila Nova de Famalicão. [1988]. Anual. ISSN 0871-3308.</b>	Analitico de Periódicos	VIEIRA, António Martins - "Alminhas" no Concelho de Vila Nova de Famalicão. <b>Boletim Cultural de Vila Nova de Famalicão, 08.</b> Vila Nova de Famalicão : Câmara Municipal de Vila Nova de Famalicão. 1988. ISSN 0871-3308. p. 21-43.	
Notas: Página 32. 21c).				
Periódico	<b>Notícias de Famalicão. Ano XLVI - Nº 1714, Vila Nova de Famalicão [1986-08-22]. Semanário.</b>	Analitico de Periódicos	VIEIRA, António Martins - "Alminhas" no Concelho de Vila Nova de Famalicão: B - Descrição Sumária. <b>Notícias de Famalicão.</b> Vila Nova de Famalicão 1986-08-22. p. 05.	
Projectos	Património Cultural do Concelho: Actualização do Inventário   29			
Projectos	SIPA - Sistema de Informação para o Património Arquitectónico   40			
Projectos	Levantamento Cultural 1982-1983   42			

## Ficheiros multimédia: Informação genérica



af.1712c2-00013 [2011].jpg



dmf.000318.jpg

## Inventário : Imóveis

Nº imóvel	GPC.1720C02
Designação	Alminhas de Fiães
Tipo imóvel	Alminhas
Imóvel	GPC.1720C - Conjunto de Fiães
Descrição	Alminhas de caminho, integradas no muro de vedação da propriedade da Casa do Pratinha. Localizada num antigo caminho muito utilizado em épocas remotas, ligando as freguesias de Gondifelos e de Balazar, esta já do concelho da Póvoa de Varzim, a sua construção veio dar resposta à devoção e oração, não só dos habitantes do lugar de Fiães, como dos viajantes, pedindo a quem passasse que dedicasse um pouco da sua fé e dos seus recursos económicos a ela. Infelizmente, nos dias de hoje, encontra-se em mau estado de conservação, mas não abandonada. A população da aldeia de Fiães, sabedora da importância desse bem patrimonial, durante todo o ano, amarra ao gradeamento em madeira que protege o interior do nicho, oferendas com vários significados, caso de uma rosa ou uma seara de trigo. Embora o interior já não possua painel, segundo informações recolhidas em 1982, estas alminhas possuíam "um painel em madeira, contendo as imagens de Jesus Hominum Salvator (Jesus Salvador dos Homens); Cristo Crucificado; Nossa Senhora das Dores, Santo António e S. Miguel, além de Almas do Purgatório, destacando-se a figura de um frade".



## Informação específica

### Cronologia

Data inicial	Data final	Época	Data textual	Parte descrita	Justificação
1751-00-00	1800-00-00	Moderna	Século XVIII.	Imóvel. [Construção]	A edificação da Alminha situa-se na segunda metade do século XVIII.
1980-01-01	2009-12-31	Contemporânea	Século XX: Década 80 - Século XXI: Primeira Década.	Componente. Painel.	Entre a década de 80 do século XX e a primeira década do século XXI, a Alminha perdeu o seu painel.

### Localizações

Local administ.	Topónimo	Morada	Data	Geo Datum	Método	Códi SIG	Coord. Geo. X	Coord. Geo. Y	Coord. Plana X	Coord. Plana Y	Coord. Plana Z	Ambiente
Portugal\Braga\Vila Nova de Famalicão\União das freguesias de Gondifelos, Cavalões e Outiz	Fiães		2013-01-28	[EPSG:3857] WGS 84 / Pseudo Mercator	Google Maps	-	8,61612	41,41237				
Portugal\Braga\Vila Nova de Famalicão\Gondifelos	Fiães	Rua dos Fiães, nº 608	2012-04-02	[EPSG:27493] Datum 73 / Modified Portuguese Grid	Quantum\POINT	118					52 metros	

### Protecção

Protecção	Justificação
Sem Protecção	

### Tipologias

Tipologia	Justificação
Património\Religioso	

**Fichas relacionadas**

Tipo de ficha	Dados da ficha	Inf. específica	Dados inf. específica	Tipo relação
---------------	----------------	-----------------	-----------------------	--------------

Ficheiros AF.1720C2-00006[2009] | \\Arqserver\inpatrimonium\Documentos\GPC\Material Fotográfico\GPC.17\GPC.1720C\GPC.1720C2\AF.1720C2- | 4615 |

Periódico **Boletim Cultural de Vila Nova de Famalicão, 08. Série II - 08, Vila Nova de Famalicão: Câmara Municipal de Vila Nova de Famalicão. [1988]. Anual. ISSN 0871-3308.**

Analítico de Periódicos

VIEIRA, António Martins - "Alminhas" no Concelho de Vila Nova de Famalicão. **Boletim Cultural de Vila Nova de Famalicão, 08.** Vila Nova de Famalicão : Câmara Municipal de Vila Nova de Famalicão. 1988. ISSN 0871-3308. p. 21-43.

Notas: Página 31-32. 21b).

Periódico **Notícias de Famalicão. Ano XLVI - Nº 1714, Vila Nova de Famalicão [1986-08-22]. Semanário.**

Analítico de Periódicos

VIEIRA, António Martins - "Alminhas" no Concelho de Vila Nova de Famalicão: B - Descrição Sumária. **Notícias de Famalicão.** Vila Nova de Famalicão 1986-08-22. p. 05.

**Ficheiros multimédia: Informação genérica**

af.1720c2-00006[2009].jpg

**Inventário : Imóveis**

Nº imóvel	GPC.1724C04
Designação	Alminhas de Romãe
Tipo imóvel	Alminhas
Imóvel	GPC.1724C - Conjunto de Romãe
Descrição	Alminhas de cruzamento de caminhos, integradas no muro de vedação de uma habitação familiar. Edificada nos inícios do século XX, encontra-se nos dias de hoje muito alterada, restando apenas, da estrutura primitiva, a mesa e o nicho. Essas alterações foram executadas na década de 80 e 90 do século XX. Segundo informações recolhidas em 1982, nesse ano estas Alminhas possuíam um nicho em granito e um painel em chapa, protegido por um gradeamento em madeira. Da iconografia apenas se identificava a figura de Cristo Crucificado. Pela confrontação desta descrição com registos fotográficos atuais, notamos a substituição do gradeamento em madeira por um em ferro fundido; Acrescentou-se à estrutura, uma cobertura de duas águas em telha portuguesa e o painel em chapa foi substituído por um outro, também desse material.

**Informação específica****Cronologia**

Data inicial	Data final	Época	Data textual	Parte descrita	Justificação
1901-01-01	1924-12-31	Contemporânea	Século XX: Inícios.	Imóvel. [Construção]	A edificação da Alminha ocorreu nos inícios do século XX.
1980-01-01	1989-12-31	Contemporânea	Século XX: Década 80.	Alminha	Na primeira metade da década de 80 do Século XX, a Alminha de Romãe era constituída por um painel em chapa, possuindo gradeamento em madeira, sendo apenas visível a figura de Cristo Crucificado.

**Localizações**

Local administ.	Topónimo	Morada	Data	Geo Datum	Método	Códi SIG	Coord. Geo. X	Coord. Geo. Y	Coord. Plana X	Coord. Plana Y	Coord. Plana Z	Ambiente
Portugal\Braga\Vila Nova de Famalicão\União das freguesias de Gondifelos, Cavalões e Outiz	Romãe		2013-01-28	[EPSG:3857] WGS 84 / Pseudo Mercator	Google Maps		-8,608751	41,419705				
Portugal\Braga\Vila Nova de Famalicão\Gondifelos	Romãe	Rua de Campolinhos	2012-04-02	[EPSG:27493] Datum 73 / Modified Portuguese Grid	Quantum\POINT 119						74 metros	

**Proteção**

Proteção	Justificação
Sem Proteção	

**Tipologias**

Tipologia	Justificação
Património\Religioso	

**Fichas relacionadas**

Tipo de ficha	Dados da ficha	Inf. específica	Dados inf. específica	Tipo relação
---------------	----------------	-----------------	-----------------------	--------------

Ficheiros AF.1724C4-00006[2010] | \\Arqserver\inpatrimonium\Documentos\GPC\Material Fotográfico\GPC.17\GPC.1724C\GPC.1724C4\AF.1724C4- | 4616 |

Periódico **Boletim Cultural de Vila Nova de Famalicão, 08. Série II - 08, Vila Nova de Famalicão: Câmara Municipal de Vila Nova de Famalicão. [1988]. Anual. ISSN 0871-3308.**

Analitico de Periódicos

VIEIRA, António Martins - "Alminhas" no Concelho de Vila Nova de Famalicão. **Boletim Cultural de Vila Nova de Famalicão, 08.** Vila Nova de Famalicão : Câmara Municipal de Vila Nova de Famalicão. 1988. ISSN 0871-3308. p. 21-43.

Notas: Página 32. 21d).

Periódico **Notícias de Famalicão. Ano XLVI - Nº 1714, Vila Nova de Famalicão [1986-08-22]. Semanário.**

Analitico de Periódicos

VIEIRA, António Martins - "Alminhas" no Concelho de Vila Nova de Famalicão: B - Descrição Sumária. **Notícias de Famalicão.** Vila Nova de Famalicão 1986-08-22. p. 05.

**Ficheiros multimédia: Informação genérica**

af.1724c4-00006 [2010].jpg

## Inventário : Imóveis

Nº imóvel	GPC.1733C05
Designação	Alminhas dos Eirados
Tipo imóvel	Alminhas
Imóvel	GPC.1733C - Conjunto dos Eirados
Descrição	Alminhas de caminho, integradas numa estrutura em pedra granítica, situadas na margem de um antigo percurso que ligava a aldeia dos eirados com a aldeia da lobeira. A sua edificação situa-se no século XVIII. Com a destruição do caminho, estas alminhas acabaram também por perder a sua função, o que acarretou consequências para a estrutura, nomeadamente ao nível da sua preservação e manutenção do mural contendo a iconografia.



## Informação específica

### Cronologia

Data inicial	Data final	Época	Data textual	Parte descrita	Justificação
1701-01-01	1800-12-31	Moderna	Século XVIII.	Imóvel. [Construção]	A Alminha foi edificada durante o século XVIII.

### Localizações

Local administ.	Topónimo	Morada	Data	Geo Datum	Método	Códi SIG	Coord. Geo. X	Coord. Geo. Y	Coord. Plana X	Coord. Plana Y	Coord. Plana Z	Ambiente
Portugal\Braga\Vila Nova de Famalicão\União das freguesias de Gondifelos, Cavalões e Outiz	Eirados		2013-01-28	[EPSG:3857] WGS 84 / Pseudo Mercator	Google Maps		-8,59696	41,42315				
Portugal\Braga\Vila Nova de Famalicão\Gondifelos	Eirados		2012-04-02	[EPSG:27493] Datum 73 / Modified Portuguese Grid	Quantum\POINT 120						74 metros	

### Protecção

Protecção	Justificação
Sem Protecção	

### Tipologias

Tipologia	Justificação
Património\Religioso	

### Fichas relacionadas

Tipo de ficha	Dados da ficha	Inf. específica	Dados inf. específica	Tipo relação
Ficheiros	AF.1733C5-00001[2011]   \\arqserver\InPatrimonium\Documentos\GPC\Material Fotográfico\GPC.17\GPC.1733C\GPC.1733C5\AF.1733C5-   7765			





af.1733c5-  
00001  
[2011].jpg

**Inventário : Imóveis**

Nº imóvel	GPC.1803
Designação	Alminhas de Palhares
Tipo imóvel	Alminhas
Imóvel	

Descrição	Alminhas integradas num muro particular, sendo datadas do século XVIII (conjetural). Não se encontram no seu local original dado que foram deslocadas, em consequência do alargamento do caminho, em 1978. De estrutura granítica, possui uma cobertura em madeira, encimado por telhas, encontrando-se apoiada por duas colunas. O interior do nicho encontra-se protegido por um gradeamento, possuindo um painel em madeira, restaurado em 1980, contendo a seguinte iconografia: Nossa Senhora do Carmo e, a seus pés, almas humanas rezando. Na parte inferior do painel consta a seguinte inscrição: "Ó VÓS QUE IDES PASSANDO LEMBRAI-VOS DAS BENDITAS ALMAS QUE ESTÃO PENANDO".
-----------	--

**Informação específica****Cronologia**

Data inicial	Data final	Época	Data textual	Parte descrita	Justificação
1701-01-01	1800-12-31	Transição\Moderna-Contemporânea	Século XVIII.	Imóvel. [Construção]	Conjetural.
1978-00-00	1978-00-00	Contemporânea	Século XX.	Imóvel. [Intervenção/Trasladação]	Em consequência do alargamento do caminho.
1980-00-00	1980-00-00	Contemporânea	Século XX.	Componente. Painel. [Intervenção/Reabilitação]	Restauro do painel.

**Localizações**

Local administ.	Topónimo	Morada	Data	Geo Datum	Método	Códi SIG	Coord. Geo. X	Coord. Geo. Y	Coord. Plana X	Coord. Plana Y	Coord. Plana Z	Ambiente
Portugal\Braga\Vila Nova de Famalicão\União das freguesias de Lemenhe, Mouquim e Jesufrei	Palhares		2013-01-28	[EPSG:3857] WGS 84 / Pseudo Mercator	Google Maps	-	8,51932	41,45860				
Portugal\Braga\Vila Nova de Famalicão\Jesufrei	Palhares	Estrada Municipal n.º 571-1.	2013-05-10	[EPSG:27493] Datum 73 / Modified Portuguese Grid	Quantum\POLYGON	1160						

**Tipologias**

Tipologia	Justificação
Alminhas\Apologéticas	
Património\Religioso	

**Fichas relacionadas**

Tipo de ficha	Dados da ficha	Inf. específica	Dados inf. específica	Tipo relação
Electrónico	Alminhas de Palhares   Sacavém   2013-05-08   Instituto da Habitação e da Reabilitação Urbana (IHURU)   137			

Ficheiros GPC.1803 | \\Arqserver\InPatrimonium\Documentos\GPC\Material Fotográfico\Alminhas\GPC.1803.JPG | 7443 |

Material Analógico\Fotografia | Alminhas Lugar de Palhares | Francisco Nuno Fernandes | fotográfico DMF.001145 | 1999-08-00 | 11562 |

Periódico **Boletim Cultural de Vila Nova de Famalicão, 08. Série II - 08, Vila Nova de Famalicão: Câmara Municipal de Vila Nova de Famalicão. [1988]. Anual. ISSN 0871-3308.**

Analítico de Periódicos

VIEIRA, António Martins - "Alminhas" no Concelho de Vila Nova de Famalicão. **Boletim Cultural de Vila Nova de Famalicão, 08.** Vila Nova de Famalicão : Câmara Municipal de Vila Nova de Famalicão. 1988. ISSN 0871-3308. p. 21-43.

Notas: Página 32. 22c).

Periódico **Notícias de Famalicão. Ano XLVI - N° 1714, Vila Nova de Famalicão [1986-08-22]. Semanário.**

Analítico de Periódicos

VIEIRA, António Martins - "Alminhas" no Concelho de Vila Nova de Famalicão: B - Descrição Sumária. **Notícias de Famalicão.** Vila Nova de Famalicão 1986-08-22. p. 05.

Projectos Património Cultural do Concelho: Actualização do Inventário | 29 |

Projectos SIPA - Sistema de Informação para o Património Arquitectónico | 40 |

Projectos Levantamento Cultural 1982-1983 | 42 |

#### Ficheiros multimédia: Informação genérica



gpc.1803.jpg



dmf.001145.tif

**Inventário : Imóveis**

Nº imóvel	GPC.1804
Designação	Alminhas do Bairro
Tipo imóvel	Alminhas
Imóvel	
Descrição	Nicho em granito encimado por cruz ladeada por pináculos. Interior com painel de azulejos com representação de Nossa Senhora do Carmo e anjos, possuindo inscrição. [IHRU]

**Informação específica****Cronologia**

Data inicial	Data final	Época	Data textual	Parte descrita	Justificação
1954-00-00	1954-00-00	Contemporânea	Século XX.	Imóvel. [Intervenção/Trasladação]	As alminhas são transferidas para o local onde hoje se encontram.

**Localizações**

Local administ.	Topónimo	Morada	Data	Geo Datum	Método	Códi SIG	Coord. Geo. X	Coord. Geo. Y	Coord. Plana X	Coord. Plana Y	Coord. Plana Z	Ambiente
Portugal\Braga\Vila Nova de Famalicão\União das freguesias de Lemenhe, Mouquim e Jesufrei	Bairro		2013-01-28	[EPSG:3857] WGS 84 / Pseudo Mercator	Google Maps	-	8,510177	41,460287				
Portugal\Braga\Vila Nova de Famalicão\Jesufrei	Bairro	Estrada Municipal n.º 571-1.	2012-04-02	[EPSG:27493] Datum 73 / Modified Portuguese Grid	Quantum\POINT 125							

**Tipologias**

Tipologia	Justificação
Património\Religioso	

**Fichas relacionadas**

Tipo de ficha	Dados da ficha	Inf. específica	Dados inf. específica	Tipo relação
Electrónico	Alminhas de Codeços   Sacavém   2013-05-08   Instituto da Habitação e da Reabilitação Urbana (IHRU)   122			
Ficheiros	GPC.1804   \\Arqserver\InPatrimonium\Documentos\GPC\Material Fotográfico\Alminhas\GPC.1804.JPG   7444			
Material fotográfico	Analgico\Fotografia   Alminhas Lugar de Bairro   Francisco Nuno Fernandes   DMF.001147   1999-08-00   11564			

Periódico

**Boletim Cultural de Vila Nova de Famalicão, 08. Série II - 08, Vila Nova de Famalicão: Câmara Municipal de Vila Nova de Famalicão. [1988]. Anual. ISSN 0871-3308.**

Analítico de Periódicos

VIEIRA, António Martins - "Alminhas" no Concelho de Vila Nova de Famalicão. **Boletim Cultural de Vila Nova de Famalicão, 08**. Vila Nova de Famalicão : Câmara Municipal de Vila Nova de Famalicão. 1988. ISSN 0871-3308. p. 21-43.

Notas: Página 32. 22b).

Periódico

**Notícias de Famalicão. Ano XLVI - Nº 1714, Vila Nova de Famalicão [1986-08-22]. Semanário.**

Analítico de Periódicos

VIEIRA, António Martins - "Alminhas" no Concelho de Vila Nova de Famalicão: B - Descrição Sumária. **Notícias de Famalicão**. Vila Nova de Famalicão 1986-08-22. p. 05.

Projectos Património Cultural do Concelho: Actualização do Inventário | 29 |

Projectos SIPA - Sistema de Informação para o Património Arquitectónico | 40 |

Projectos Levantamento Cultural 1982-1983 | 42 |

#### Ficheiros multimédia: Informação genérica



gpc.1804.jpg



dmf.001147.tif

## Inventário : Imóveis

Nº imóvel	GPC.1901C03.01.01
Designação	Alminhas de Vila Boa
Tipo imóvel	Alminhas
Imóvel	GPC.1901C03.01 - Edifício do Antigo Posto Médico
Descrição	



## Informação específica

### Localizações

Local administ.	Topónimo	Morada	Data	Geo Datum	Método	Códi SIG	Coord. Geo. X	Coord. Geo. Y	Coord. Plana X	Coord. Plana Y	Coord. Plana Z	Ambiente
Portugal\Braga\Vila Nova de Famalicão\Joane	Vila Boa		2012-04-02	[EPSG:27493] Datum 73 / Modified Portuguese Grid	Quantum\POINT	129						
Portugal\Braga\Vila Nova de Famalicão\Joane	Vila Boa		2014-02-03	[EPSG:3857] WGS 84 / Pseudo Mercator	Google Maps		-8,40862	41,43899				

### Tipologias

Tipologia	Justificação
Património\Religioso	

### Fichas relacionadas

Tipo de ficha	Dados da ficha	Inf. específica	Dados inf. específica	Tipo relação
Ficheiros	GPC.1901C04.01   \\Arqserver\InPatrimonium\Documentos\GPC\Material Fotográfico\Alminhas\GPC.1901C04.01.JPG   7515			
Material fotográfico	Analógico\Fotografia   Nicho (Antigo Posto Médico) Barreiros   Francisco Nuno Fernandes   DMF.000863   1999-04-00   10153			

Periódico

**Boletim Cultural de Vila Nova de Famalicão, 08. Série II - 08, Vila Nova de Famalicão: Câmara Municipal de Vila Nova de Famalicão. [1988]. Anual. ISSN 0871-3308.**

Analítico de Periódicos

VIEIRA, António Martins - "Alminhas" no Concelho de Vila Nova de Famalicão.  
**Boletim Cultural de Vila Nova de Famalicão, 08.** Vila Nova de Famalicão : Câmara Municipal de Vila Nova de Famalicão. 1988. ISSN 0871-3308. p. 21-43.

---

Periódico

**Notícias de Famalicão. Ano XLVI - Nº 1716, Vila Nova de Famalicão [1986-09-05]. Semanário.**

Analtico de Periódicos

VIEIRA, António Martins - "Alminhas" no Concelho de Vila Nova de Famalicão: B - Descrição Sumária. **Notícias de Famalicão**. Vila Nova de Famalicão 1986-09-05. p. 05.

---

**Ficheiros multimédia: Informação genérica**

---



gpc.1901c04.01.jpg



dmf.000863.tif

## Inventário : Imóveis

Nº imóvel	GPC.1912
Designação	Alminhas de Cima de Pele
Tipo imóvel	Alminhas
Imóvel	
Descrição	Em casa da Família "Barroso" encontram-se umas "Alminhas" que foram construídas em 1954. O nicho tem a forma rectangular e é em granito. Tem gradeamento e a cruz cimeira está ladeada por duas pequenas pirâmides. O painel, em azulejos, tem as figuras de Cristo Crucificado, dois Anjos e Almas do Purgatório. [VIEIRA 1988]



## Informação específica

### Cronologia

Data inicial	Data final	Época	Data textual	Parte descrita	Justificação
1954-00-00	1954-00-00	Contemporânea	Século XX.	Imóvel. [Construção]	

### Localizações

Local administ.	Topónimo	Morada	Data	Geo Datum	Método	Códi SIG	Coord. Geo. X	Coord. Geo. Y	Coord. Plana X	Coord. Plana Y	Coord. Plana Z	Ambiente
Portugal\Braga\Vila Nova de Famalicão\Joane	Cima de Pele		2012-04-02	[EPSG:27493] Datum 73 / Modified Portuguese Grid	Quantum\POINT	132						
Portugal\Braga\Vila Nova de Famalicão\Joane	Cima de Pele		2014-02-03	[EPSG:3857] WGS 84 / Pseudo Mercator	Google Maps		-8,40718	41,43157				

### Tipologias

Tipologia	Justificação
Alminhas\Apologéticas	
Património\Religioso	

### Fichas relacionadas

Tipo de ficha	Dados da ficha	Inf. específica	Dados inf. específica	Tipo relação
Material fotográfico	Analgóico\Fotografia   Alminhas de Cima de Pele   Francisco Nuno Fernandes   DMF.000865   1999-04-00   10155			

Periódico  
**Boletim Cultural de Vila Nova de Famalicão, 08. Série II - 08, Vila Nova de Famalicão: Câmara Municipal de Vila Nova de Famalicão. [1988]. Anual. ISSN 0871-3308.**

Analtico de Periódicos

VIEIRA, António Martins - "Alminhas" no Concelho de Vila Nova de Famalicão. **Boletim Cultural de Vila Nova de Famalicão, 08.** Vila Nova de Famalicão : Câmara Municipal de Vila Nova de Famalicão. 1988. ISSN 0871-3308. p. 21-43.



---

Periódico

**Notícias de Famalicão. Ano XLVI - Nº  
1716, Vila Nova de Famalicão [1986-09-  
05]. Semanário.**

Analitico de  
Periódicos

VIEIRA, António Martins - "Alminhas" no Concelho de Vila  
Nova de Famalicão: B - Descrição Sumária. **Notícias  
de Famalicão.** Vila Nova de Famalicão 1986-09-05.  
p. 05.

---

**Ficheiros multimédia: Informação genérica**

---



dmf.000865.tif

**Inventário : Imóveis**

Nº imóvel	GPC.1914
Designação	Alminhas das Fontes
Tipo imóvel	Alminhas
Imóvel	
Descrição	Alminhas integradas em muro em pedra de aparelho ciclópico encimadas por placa de cimento. Interior com painel de azulejos com representação do Crucificado, as Santas Mulheres, anjos e o Purgatório. O painel possui inscrição. [IHRU]

**Informação específica****Cronologia**

Data inicial	Data final	Época	Data textual	Parte descrita	Justificação
1701-01-01	1800-12-31	Transição\Moderna-Contemporânea	Século XVIII.	Imóvel. [Construção]	Conjetural.

**Localizações**

Local administ.	Topónimo	Morada	Data	Geo Datum	Método	Códi SIG	Coord. Geo. X	Coord. Geo. Y	Coord. Plana X	Coord. Plana Y	Coord. Plana Z	Ambiente
Portugal\Braga\Vila Nova de Famalicão\Joane	Torre		2012-05-17	[EPSG:27493] Datum 73 / Modified Portuguese Grid	Quantum\POINT	133						
Portugal\Braga\Vila Nova de Famalicão\Joane	Torre		2014-02-03	[EPSG:3857] WGS 84 / Pseudo Mercator	Google Maps		-8,428574	41,436336				

**Tipologias**

Tipologia	Justificação
Alminhas\Apologéticas	
Património\Religioso	

**Fichas relacionadas**

Tipo de ficha	Dados da ficha	Inf. específica	Dados inf. específica	Tipo relação
Electrónico	Alminhas de Fontes   Sacavém   2013-05-08   Instituto da Habitação e da Reabilitação Urbana (IHRU)   127			
Material fotográfico	Analgóico\Fotografia   Alminhas das Fontes   Francisco Nuno Fernandes   DMF.000847   1999-04-00   10137			

Periódico

**Boletim Cultural de Vila Nova de Famalicão, 08. Série II - 08, Vila Nova de Famalicão: Câmara Municipal de Vila Nova de Famalicão. [1988]. Anual. ISSN 0871-3308.**

Analítico de Periódicos

VIEIRA, António Martins - "Alminhas" no Concelho de Vila Nova de Famalicão. **Boletim Cultural de Vila Nova de Famalicão, 08.** Vila Nova de Famalicão : Câmara Municipal de Vila Nova de Famalicão. 1988. ISSN 0871-3308. p. 21-43.

---

Periódico	<b>Notícias de Famalicão. Ano XLVI - Nº 1716, Vila Nova de Famalicão [1986-09-05]. Semanário.</b>	Analtico de Periódicos	VIEIRA, António Martins - "Alminhas" no Concelho de Vila Nova de Famalicão: B - Descrição Sumária. <b>Notícias de Famalicão</b> . Vila Nova de Famalicão 1986-09-05. p. 05.
Projectos	Património Cultural do Concelho: Actualização do Inventário   29		
Projectos	SIPA - Sistema de Informação para o Património Arquitectónico   40		
Projectos	Levantamento Cultural 1982-1983   42		

---

#### Ficheiros multimédia: Informação genérica

---



dmf.000847.tif

**Inventário : Imóveis**

Nº imóvel	GPC.2004
Designação	Alminhas do Cabo
Tipo imóvel	Alminhas\Oratório
Imóvel	
Descrição	Possui altar de pedra com vestígios de douramento. [IHRU]

**Informação específica****Cronologia**

Data inicial	Data final	Época	Data textual	Parte descrita	Justificação
1733-00-00	1733-00-00	Moderna	Século XVIII.	Imóvel. [Construção]	Conjetural: Data existente na padieira do portal da casa onde se insere o oratório.

**Localizações**

Local administ.	Topónimo	Morada	Data	Geo Datum	Método	Códi SIG	Coord. Geo. X	Coord. Geo. Y	Coord. Plana X	Coord. Plana Y	Coord. Plana Z	Ambiente
Portugal\Braga\Vila Nova de Famalicão\União das freguesias de Avidos e Lagoa	Cabo		2013-01-28	[EPSG:3857] WGS 84 / Pseudo Mercator	Google Maps		8,486973	41,388483				
Portugal\Braga\Vila Nova de Famalicão\Lagoa	Cabo		2012-04-02	[EPSG:27493] Datum 73 / Modified Portuguese Grid	Quantum\POINT 136							

Notas: Intrado em fachada de casa particular. A Este encontra-se a igreja paroquial.

**Tipologias**

Tipologia	Justificação
Património\Religioso	

**Fichas relacionadas**

Tipo de ficha	Dados da ficha	Inf. específica	Dados inf. específica	Tipo relação
Electrónico	Oratório do Senhor dos Aflitos / Alminhas do Cabo   Sacavém   2013-02-26   Instituto da Habitação e da Reabilitação Urbana (IHRU)   70			
Ficheiros	GPC.2004   \\Arqserver\InPatrimonium\Documentos\GPC\Material Fotográfico\Alminhas\GPC.2004.JPG   7533			

Periódico

**Boletim Cultural de Vila Nova de Famalicão, 08. Série II - 08, Vila Nova de Famalicão: Câmara Municipal de Vila Nova de Famalicão. [1988]. Anual. ISSN 0871-3308.**

Analítico de Periódicos

VIEIRA, António Martins - "Alminhas" no Concelho de Vila Nova de Famalicão.  
**Boletim Cultural de Vila Nova de Famalicão, 08.** Vila Nova de Famalicão : Câmara Municipal de Vila Nova de Famalicão. 1988. ISSN 0871-3308. p. 21-43.

---

Periódico

**Notícias de Famalicão. Ano XLVI - Nº 1718, Vila Nova de Famalicão [1986-09-19]. Semanário.**

Análítico de Periódicos

VIEIRA, António Martins - "Alminhas" no Concelho de Vila Nova de Famalicão: B - Descrição Sumária. **Notícias de Famalicão**. Vila Nova de Famalicão 1986-09-19. p. 05.

---

Projectos Património Cultural do Concelho: Actualização do Inventário | 29 |

Projectos SIPA - Sistema de Informação para o Património Arquitectónico | 40 |

Projectos Levantamento Cultural 1982-1983 | 42 |

---

#### Ficheiros multimédia: Informação genérica

---



gpc.2004.jpg

**Inventário : Imóveis**

Nº imóvel	GPC.2011C02.01
Designação	Alminhas de Pouve
Tipo imóvel	Alminhas
Imóvel	GPC.2011C02 - Casa de Fornelo
Descrição	Alminhas integradas em fachada de casa particular com painel interior em chapa, emoldurado, com representação do Crucificado. [IHRU]

**Informação específica****Cronologia**

Data inicial	Data final	Época	Data textual	Parte descrita	Justificação
1733-00-00	1733-00-00	Moderna	Século XVIII.	Imóvel. [Construção]	Conjetural: Data da Casa de Fornelo, onde se encontram inseridas as alminhas.

**Localizações**

Local administ.	Topónimo	Morada	Data	Geo Datum	Método	Códi SIG	Coord. Geo. X	Coord. Geo. Y	Coord. Plana X	Coord. Plana Y	Coord. Plana Z	Ambiente
Portugal\Braga\Vila Nova de Famalicão\União das freguesias de Avidos e Lagoa	Pouve		2013-01-28	[EPSG:3857] WGS 84 / Pseudo Mercator	Google Maps		-8,485241	41,397995				
Portugal\Braga\Vila Nova de Famalicão\Lagoa	Pouve	Estrada Municipal n.º 573	2012-04-02	[EPSG:27493] Datum 73 / Modified Portuguese Grid	Quantum\POINT 138							

Notas: Fronteiro encontra-se o Solar de Pouve.

**Protecção**

Protecção	Justificação
Direta\Plano Director Municipal (P.D.M)\1994\Carta\Património (3.11)	Carta do Património: Carta 6.

**Tipologias**

Tipologia	Justificação
Património\Religioso	

**Fichas relacionadas**

Tipo de ficha	Dados da ficha	Inf. específica	Dados inf. específica	Tipo relação
Electrónico	Alminhas de Pouve   Sacavém   2013-05-08   Instituto da Habitação e da Reabilitação Urbana (IHRU)   140			
Ficheiros	GPC.2011C02.01   \\Arqserver\InPatrimonium\Documentos\GPC\Material Fotográfico\Alminhas\GPC.2011C02.01.JPG   7579			

---

Periódico

**Boletim Cultural de Vila Nova de Famalicão, 08. Série II - 08, Vila Nova de Famalicão: Câmara Municipal de Vila Nova de Famalicão. [1988]. Anual. ISSN 0871-3308.**

Analitico de Periódicos

VIEIRA, António Martins - "Alminhas" no Concelho de Vila Nova de Famalicão. **Boletim Cultural de Vila Nova de Famalicão, 08.** Vila Nova de Famalicão : Câmara Municipal de Vila Nova de Famalicão. 1988. ISSN 0871-3308. p. 21-43.

Notas: Página 33. 24b).

---

Periódico

**Notícias de Famalicão. Ano XLVI - Nº 1718, Vila Nova de Famalicão [1986-09-19]. Semanário.**

Analitico de Periódicos

VIEIRA, António Martins - "Alminhas" no Concelho de Vila Nova de Famalicão: B - Descrição Sumária. **Notícias de Famalicão.** Vila Nova de Famalicão 1986-09-19. p. 05.

---

Projectos SIPA - Sistema de Informação para o Património Arquitectónico | 40 |

---

### Ficheiros multimédia: Informação genérica

---



gpc.2011c02.01.jpg

2014-10-20 10:06:26

Câmara Municipal de Vila Nova de Famalicão

Joao Machado

## Inventário : Imóveis

Nº imóvel	GPC.2109
Designação	Alminhas da Boavista
Tipo imóvel	Alminhas
Imóvel	
Descrição	No largo de Landim, seguindo o sentido SO, há um pequeno nicho, em cimento, em honra de Nossa Senhora da Guia. Foi restaurado em 1978 e é particular. [VIEIRA 1988]



## Informação específica

### Cronologia

Data inicial	Data final	Época	Data textual	Parte descrita	Justificação
1978-00-00	1978-00-00	Contemporânea	Século XX.	Imóvel. [Intervenção/Reabilitação]	Restauro

### Localizações

Local administ.	Topónimo	Morada	Data	Geo Datum	Método	Códi SIG	Coord. Geo. X	Coord. Geo. Y	Coord. Plana X	Coord. Plana Y	Coord. Plana Z	Ambiente
Portugal\Braga\Vila Nova de Famalicão\Landim	Boavista		2013-02-22	[EPSG:27493] Datum 73 / Modified Portuguese Grid	Quantum\POINT	396						
Portugal\Braga\Vila Nova de Famalicão\Landim	Boavista		2014-02-03	[EPSG:3857] WGS 84 / Pseudo Mercator	Google Maps	-	8,46785	41,37649				

### Tipologias

Tipologia	Justificação
Património\Religioso	

### Fichas relacionadas

Tipo de ficha	Dados da ficha	Inf. específica	Dados inf. específica	Tipo relação
Ficheiros	GPC.2109   \\Arqserver\InPatrimonium\Documentos\GPC\Material Fotográfico\Alminhas\GPC.2109.JPG   7754			

Periódico **Boletim Cultural de Vila Nova de Famalicão, 08. Série II - 08, Vila Nova de Famalicão: Câmara Municipal de Vila Nova de Famalicão. [1988]. Anual. ISSN 0871-3308.**

Analtico de Periódicos

VIEIRA, António Martins - "Alminhas" no Concelho de Vila Nova de Famalicão. **Boletim Cultural de Vila Nova de Famalicão, 08.** Vila Nova de Famalicão : Câmara Municipal de Vila Nova de Famalicão. 1988. ISSN 0871-3308. p. 21-43.



Periódico **Notícias de Famalicão. Ano XLVI - Nº 1718, Vila Nova de Famalicão [1986-09-19]. Semanário.**

Analítico de Periódicos

VIEIRA, António Martins - "Alminhas" no Concelho de Vila Nova de Famalicão: B - Descrição Sumária. **Notícias de Famalicão**. Vila Nova de Famalicão 1986-09-19. p. 05.

---

Projectos Património Cultural do Concelho: Actualização do Inventário | 29 |

---

Projectos Levantamento Cultural 1982-1983 | 42 |

---

#### Ficheiros multimédia: Informação genérica

---



gpc.2109.jpg

**Inventário : Imóveis**

Nº imóvel	GPC.2110
Designação	Alminhas do Burgo
Tipo imóvel	Alminhas
Imóvel	
Descrição	Num muro pertencente a Horácio Machado está integrado um nicho com uma escultura, em madeira, de Nossa Senhora da Conceição. À volta há uma talha em madeira. Junto encontra-se uma pequena calçada à maneira das vias romanas. [VIEIRA 1988]

**Informação específica****Localizações**

Local administ.	Topónimo	Morada	Data	Geo Datum	Método	Códi SIG	Coord. Geo. X	Coord. Geo. Y	Coord. Plana X	Coord. Plana Y	Coord. Plana Z	Ambiente
Portugal\Braga\Vila Nova de Famalicão\Landim	Burgo		2012-04-02	[EPSG:27493] Datum 73 / Modified Portuguese Grid	Quantum\POINT	142						
Portugal\Braga\Vila Nova de Famalicão\Landim	Burgo		2014-02-03	[EPSG:3857] WGS 84 / Pseudo Mercator	Google Maps		-8,465473	41,377213				

**Tipologias**

Tipologia	Justificação
Património\Religioso	

**Fichas relacionadas**

Tipo de ficha	Dados da ficha	Inf. específica	Dados inf. específica	Tipo relação
Ficheiros	GPC.2110   \\Arqserver\InPatrimonium\Documentos\GPC\Material Fotográfico\Alminhas\GPC.2110.jpg   7580			

Periódico	<b>Boletim Cultural de Vila Nova de Famalicão, 08. Série II - 08, Vila Nova de Famalicão: Câmara Municipal de Vila Nova de Famalicão. [1988]. Anual. ISSN 0871-3308.</b>	Analitico de Periódicos	VIEIRA, António Martins - "Alminhas" no Concelho de Vila Nova de Famalicão. <b>Boletim Cultural de Vila Nova de Famalicão, 08.</b> Vila Nova de Famalicão : Câmara Municipal de Vila Nova de Famalicão. 1988. ISSN 0871-3308. p. 21-43.
-----------	--	-------------------------	---

Notas: Página 33. 25b).

Periódico	<b>Notícias de Famalicão. Ano XLVI - Nº 1718, Vila Nova de Famalicão [1986-09-19]. Semanário.</b>	Analitico de Periódicos	VIEIRA, António Martins - "Alminhas" no Concelho de Vila Nova de Famalicão: B - Descrição Sumária. <b>Notícias de Famalicão.</b> Vila Nova de Famalicão 1986-09-19. p. 05.
-----------	---	-------------------------	--

**Ficheiros multimédia: Informação genérica**

---



gpc.2110.jpg

**Inventário : Imóveis**

Nº imóvel	GPC.2111
Designação	Alminhas de São Brás
Tipo imóvel	Alminhas
Imóvel	
Descrição	Na mesma entrada e ao km 2,5 está um oratório integrado numa casa o qual tem no seu interior a imagem de Santo António. [VIEIRA 1988]

**Informação específica****Localizações**

Local administ.	Topónimo	Morada	Data	Geo Datum	Método	Códi SIG	Coord. Geo. X	Coord. Geo. Y	Coord. Plana X	Coord. Plana Y	Coord. Plana Z	Ambiente
Portugal\Braga\Vila Nova de Famalicão\Landim	São Brás		2012-04-02	[EPSG:27493] Datum 73 / Modified Portuguese Grid	Quantum\POINT	143						
Portugal\Braga\Vila Nova de Famalicão\Landim	São Brás		2014-02-03	[EPSG:3857] WGS 84 / Pseudo Mercator	Google Maps		-8,46315	41,38123				

**Tipologias**

Tipologia	Justificação
Património\Religioso	

**Fichas relacionadas**

Tipo de ficha	Dados da ficha	Inf. específica	Dados inf. específica	Tipo relação
Ficheiros	GPC.2111   \\Arqserver\InPatrimonium\Documentos\GPC\Material Fotográfico\Alminhas\GPC.2111.JPG   7581			

Periódico	<b>Boletim Cultural de Vila Nova de Famalicão, 08. Série II - 08, Vila Nova de Famalicão: Câmara Municipal de Vila Nova de Famalicão. [1988]. Anual. ISSN 0871-3308.</b>	Analítico de Periódicos	VIEIRA, António Martins - "Alminhas" no Concelho de Vila Nova de Famalicão. <b>Boletim Cultural de Vila Nova de Famalicão, 08.</b> Vila Nova de Famalicão : Câmara Municipal de Vila Nova de Famalicão. 1988. ISSN 0871-3308. p. 21-43.
-----------	--	-------------------------	--

Notas: Página 33. 25d).

Periódico	<b>Notícias de Famalicão. Ano XLVI - Nº 1718, Vila Nova de Famalicão [1986-09-19]. Semanário.</b>	Analítico de Periódicos	VIEIRA, António Martins - "Alminhas" no Concelho de Vila Nova de Famalicão: B - Descrição Sumária. <b>Notícias de Famalicão.</b> Vila Nova de Famalicão 1986-09-19. p. 05.
-----------	---	-------------------------	--

---

Projectos Património Cultural do Concelho: Actualização do Inventário | 29 |

---

Projectos Levantamento Cultural 1982-1983 | 42 |

---

### Ficheiros multimédia: Informação genérica

---



gpc.2111.jpg

2014-10-20 10:08:01

Câmara Municipal de Vila Nova de Famalicão

Joao Machado

## Inventário : Imóveis

Nº imóvel	GPC.2112C01
Designação	Alminhas da Ponte
Tipo imóvel	Alminhas
Imóvel	GPC.2112C - Conjunto de Travassos
Descrição	Nicho de granito com painel interior em madeira, com representação da Santíssima Trindade, São Miguel e o Purgatório. [IHRU]



## Informação específica

### Localizações

Local administ.	Topónimo	Morada	Data	Geo Datum	Método	Códi SIG	Coord. Geo. X	Coord. Geo. Y	Coord. Plana X	Coord. Plana Y	Coord. Plana Z	Ambiente
Portugal\Braga\Vila Nova de Famalicão\Landim	Ponte	Estrada Nacional n.º 204-5, Km 2,2.	2012-04-02	[EPSG:27493] Datum 73 / Modified Portuguese Grid	Quantum\POINT	144						
Portugal\Braga\Vila Nova de Famalicão\Landim	Ponte		2014-02-03	[EPSG:3857] WGS 84 / Pseudo Mercator	Google Maps		-8,46774	41,38164				

### Tipologias

Tipologia	Justificação
Alminhas\Apologéticas	
Património\Religioso	

### Fichas relacionadas

Tipo de ficha	Dados da ficha	Inf. específica	Dados inf. específica	Tipo relação
Electrónico	Alminhas da Ponte   Sacavém   2013-05-08   Instituto da Habitação e da Reabilitação Urbana (IHRU)   115			
Ficheiros	GPC.2112C01   \\Arqserver\InPatrimonium\Documentos\GPC\Material Fotográfico\Alminhas\GPC.2112C01.JPG   7582			

Periódico

**Boletim Cultural de Vila Nova de Famalicão, 08. Série II - 08, Vila Nova de Famalicão: Câmara Municipal de Vila Nova de Famalicão. [1988]. Anual. ISSN 0871-3308.**

Analtico de Periódicos

VIEIRA, António Martins - "Alminhas" no Concelho de Vila Nova de Famalicão.  
**Boletim Cultural de Vila Nova de Famalicão, 08.** Vila Nova de Famalicão : Câmara Municipal de Vila Nova de Famalicão. 1988. ISSN 0871-3308. p. 21-43.

---

Periódico

**Notícias de Famalicão. Ano XLVI - Nº 1718, Vila Nova de Famalicão [1986-09-19]. Semanário.**

Analtico de Periódicos

VIEIRA, António Martins - "Alminhas" no Concelho de Vila Nova de Famalicão: B - Descrição Sumária. **Notícias de Famalicão**. Vila Nova de Famalicão 1986-09-19. p. 05.

---

Projectos

Património Cultural do Concelho: Actualização do Inventário | 29 |

---

Projectos

SIPA - Sistema de Informação para o Património Arquitectónico | 40 |

---

Projectos

Levantamento Cultural 1982-1983 | 42 |

---

#### Ficheiros multimédia: Informação genérica

---



gpc.2112c01.jpg

## Inventário : Imóveis

Nº imóvel	GPC.2213
Designação	Alminhas de Padroso
Tipo imóvel	Alminhas
Imóvel	
Descrição	Nicho em granito pintado. Painel interior em madeira com representação do Crucificado e Nossa Senhora das Dores. Possui inscrição ilegível. [IHRU] Inserido na fachada da Casa Miranda. [IHRU]



## Informação específica

### Localizações

Local administ.	Topónimo	Morada	Data	Geo Datum	Método	Códi SIG	Coord. Geo. X	Coord. Geo. Y	Coord. Plana X	Coord. Plana Y	Coord. Plana Z	Ambiente
Portugal\Braga\Vila Nova de Famalicão\União das freguesias de Lemenhe, Mouquim e Jesufrei	Padroso		2013-01-28	[EPSG:3857] WGS 84 / Pseudo Mercator	Google Maps	-	8,535696	41,445788				
Portugal\Braga\Vila Nova de Famalicão\Lemenhe	Padroso		2012-05-17	[EPSG:27493] Datum 73 / Modified Portuguese Grid	Quantum\POINT	149						

Notas: Integrados na Casa Miranda

### Tipologias

Tipologia	Justificação
Património\Religioso	

### Fichas relacionadas

Tipo de ficha	Dados da ficha	Inf. específica	Dados inf. específica	Tipo relação
Electrónico	Alminhas de Padroso   Sacavém   2013-05-08   Instituto da Habitação e da Reabilitação Urbana (IHRU)   136			
Ficheiros	GPC.2213   \\Arqserver\InPatrimonium\Documentos\GPC\Material Fotográfico\Alminhas\GPC.2213.JPG   7585			
Material fotográfico	Analgico\Fotografia   Alminhas Lugar de Padroso   Francisco Nuno Fernandes   DMF.001143   1999-08-00   11560			

Periódico

**Boletim Cultural de Vila Nova de Famalicão, 08. Série II - 08, Vila Nova de Famalicão: Câmara Municipal de Vila Nova de Famalicão. [1988]. Anual. ISSN 0871-3308.**

Analitico de Periódicos

VIEIRA, António Martins - "Alminhas" no Concelho de Vila Nova de Famalicão.  
**Boletim Cultural de Vila Nova de Famalicão, 08.** Vila Nova de Famalicão : Câmara Municipal de Vila Nova de Famalicão. 1988. ISSN 0871-3308. p. 21-43.

Notas: Página 33. 26b).



---

Periódico **Jornal de Famalicão. Nº 3899, Vila Nova de Famalicão [2005-06-17]. Semanário.**

Analítico de Periódicos

- "Alminhas" de Famalicão. **Jornal de Famalicão**. Vila Nova de Famalicão 2005-06-17. p. 12.

---

Periódico **Notícias de Famalicão. Ano XLVI - Nº 1718, Vila Nova de Famalicão [1986-09-19]. Semanário.**

Analítico de Periódicos

VIEIRA, António Martins - "Alminhas" no Concelho de Vila Nova de Famalicão: B - Descrição Sumária. **Notícias de Famalicão**. Vila Nova de Famalicão 1986-09-19. p. 05.

---

Projectos Património Cultural do Concelho: Actualização do Inventário | 29 |

---

Projectos SIPA - Sistema de Informação para o Património Arquitectónico | 40 |

---

Projectos Levantamento Cultural 1982-1983 | 42 |

---

#### Ficheiros multimédia: Informação genérica

---



gpc.2213.jpg



dmf.001143.tif

## Inventário : Imóveis

Nº imóvel	GPC.2305
Designação	Alminhas da Ponte
Tipo imóvel	Alminhas\Oratório
Imóvel	

Descrição	Estrutura em granito de dimensão considerável e com telhado. No seu interior está uma escultura em madeira do Senhor dos Passos. Num plano inferior à imagem, lê-se a seguinte inscrição: "VOTO QUE FEZ ANTO JOSÉ SA NGRA DA Ua DBo ADMor DESTA OBRA A 1792". Embora não seja fácil dar uma interpretação integral à frase, todavia, no essencial, entende-se o nome da pessoa que fez o voto e a data. Assim, "Voto que fez António José da Silva Nogueira da [...], administrador desta obra ano de 1792". A lacuna existente na frase deve referir-se, possivelmente, à localidade do votante. Originalmente teria outra morfologia, com nicho, e estaria por acabar, pois existe um documento que nos testemunha a sua mudança e reedificação: "Visto que, quando se mudou e reedificou o nicho que estava por acabar no Olho Marinho, junto da estrada velha e se mudou e acabou junto à casa do Sr. Bernardino da Costa Fernandes Machado, no lugar de Ponte".
-----------	--



## Informação específica

### Cronologia

Data inicial	Data final	Época	Data textual	Parte descrita	Justificação
1792-00-00	1792-00-00	Contemporânea	Século XVIII.	Imóvel. [Construção]	Construção a expensas de António José Silva Nogueira em cumprimento de voto.
1864-00-00	1864-00-00	Contemporânea	Século XIX.	Imóvel. [Intervenção/Trasladação]	Deslocação do oratório, do lugar de Olho Marinho, junto da estrada velha, para o lugar da Ponte; Bernardino da Costa Fernandes Machado emprestou dinheiro para a mudança do oratório para junto da sua casa.
1873-03-30	1873-03-30	Contemporânea	Século XIX.		O fabriqueiro do Santo do Monte, António de Araújo e Silva recebe a imagem do Senhor dos Passos, feita por André Joaquim Pereira, de Viana do Castelo.

### Localizações

Local administ.	Topónimo	Morada	Data	Geo Datum	Método	Códi SIG	Coord. Geo. X	Coord. Geo. Y	Coord. Plana X	Coord. Plana Y	Coord. Plana Z	Ambiente
Portugal\Braga\Vila Nova de Famalicão\Louro	Montezelo; Ponte		2014-04-16	[EPSG:3857] WGS 84 / Pseudo Mercator	Google Maps		-8,54708	41,44333				
Portugal\Braga\Vila Nova de Famalicão\Louro	Montezelo; Ponte	Estrada Nacional n.º 204, Km 32,5.	2012-05-17	[EPSG:27493] Datum 73 / Modified Portuguese Grid	Quantum\POLYGON	280						

### Protecção

Protecção	Justificação
Direta\Plano Director Municipal (P.D.M)\1994\Carta\Património (3.11)	Carta do Património: Carta 5.

### Tipologias

Tipologia	Justificação
Património\Religioso	

## Fichas relacionadas

Tipo de ficha	Dados da ficha	Inf. específica	Dados inf. específica	Tipo relação
---------------	----------------	-----------------	-----------------------	--------------

Electrónico Oratório do Senhor dos Passos | Sacavém | 2013-02-26 | Instituto da Habitação e da Reabilitação Urbana (IHRU) | 69 |

Ficheiros GPC.2305 | \\Arqserver\InPatrimonium\Documentos\GPC\Material Fotográfico\Alminhas\GPC.2305.JPG | 7464 |

Periódico **Boletim Cultural de Vila Nova de Famalicão, 08. Série II - 08, Vila Nova de Famalicão: Câmara Municipal de Vila Nova de Famalicão. [1988]. Anual. ISSN 0871-3308.**

Analítico de Periódicos

VIEIRA, António Martins - "Alminhas" no Concelho de Vila Nova de Famalicão. **Boletim Cultural de Vila Nova de Famalicão, 08.** Vila Nova de Famalicão : Câmara Municipal de Vila Nova de Famalicão. 1988. ISSN 0871-3308. p. 21-43.

Notas: Página 33. 27a).

Periódico **Notícias de Famalicão. Ano XLVI - Nº 1720, Vila Nova de Famalicão [1986-10-03]. Semanário.**

Analítico de Periódicos

VIEIRA, António Martins - "Alminhas" no Concelho de Vila Nova de Famalicão: B - Descrição Sumária. **Notícias de Famalicão.** Vila Nova de Famalicão 1986-10-03. p. 05-06.

Projectos Património Cultural do Concelho: Actualização do Inventário | 29 |

Projectos SIPA - Sistema de Informação para o Património Arquitectónico | 40 |

Projectos Levantamento Cultural 1982-1983 | 42 |

## Ficheiros multimédia: Informação genérica



gpc.2305.jpg

## Inventário : Imóveis

Nº imóvel	GPC.2401C03
Designação	Alminhas da Ponte
Tipo imóvel	Alminhas
Imóvel	GPC.2401C - Conjunto da Lagoncinha
Descrição	Estrutura de granito, rebocada e pintada de branco, com cunhais apilastrados com face frontal rematada por entablamento e frontão de volutas interrompido. É rasgada por vão em arco pleno gradeado. Já não tem painel. Existiria um painel de madeira com representação do Crucificado, anjos e o Purgatório. [IHRU]



### Informação específica

#### Cronologia

Data inicial	Data final	Época	Data textual	Parte descrita	Justificação
1701-01-01	1800-12-31	Transição\Moderna-Contemporânea	Século XVIII.	Imóvel. [Construção]	Conjetural.
1963-04-01	1963-04-01	Contemporânea	Século XX.	Componente. Painel. [Intervenção/Reabilitação]	Repinte do Painel

#### Localizações

Local administ.	Topónimo	Morada	Data	Geo Datum	Método	Códi SIG	Coord. Geo. X	Coord. Geo. Y	Coord. Plana X	Coord. Plana Y	Coord. Plana Z	Ambiente
Portugal\Braga\Vila Nova de Famalicão\Lousado	Ponte		2012-05-10	[EPSG:27493] Datum 73 / Modified Portuguese Grid	Quantum\POINT	153						
Portugal\Braga\Vila Nova de Famalicão\Lousado	Ponte		2013-09-03	[EPSG:3857] WGS 84 / Pseudo Mercator	Google Maps		-8,51941	41,34814				

#### Protecção

Protecção	Justificação
Indireta\Em Área de Classificação\Monumento\Nacional (M.N.)\Zona de Protecção (Z.P.)	

#### Tipologias

Tipologia	Justificação
Alminhas\Apologéticas	
Património\Religioso	

#### Fichas relacionadas

Tipo de ficha	Dados da ficha	Inf. específica	Dados inf. específica	Tipo relação
Electrónico	Alminhas da Ponte   Sacavém   2013-05-08   Instituto da Habitação e da Reabilitação Urbana (IHRU)   116			

Ficheiros	GPC.2401C03   \\Arqserver\InPatrimonium\Documentos\GPC\Material Fotográfico\Alminhas\GPC.2401C03.JPG   7497
Material fotográfico	Analógico\Diapositivos e Transparências   Maria de Lurdes Azevedo Pereira   DMF.000397   1982-00-00   5174
Material fotográfico	Analógico\Fotografia   Alminhas Lugar Alto da Peça   Francisco Nuno Fernandes   DMF.001027   1999-07-00   11444

Periódico	<b>Boletim Cultural de Vila Nova de Famalicão, 08. Série II - 08, Vila Nova de Famalicão: Câmara Municipal de Vila Nova de Famalicão. [1988]. Anual. ISSN 0871-3308.</b>	Analtico de Periódicos	VIEIRA, António Martins - "Alminhas" no Concelho de Vila Nova de Famalicão. <b>Boletim Cultural de Vila Nova de Famalicão, 08.</b> Vila Nova de Famalicão : Câmara Municipal de Vila Nova de Famalicão. 1988. ISSN 0871-3308. p. 21-43.
-----------	--	------------------------	---

Notas: Página 35. 28e).

Periódico	<b>Notícias de Famalicão. Ano XLVI - Nº 1720, Vila Nova de Famalicão [1986-10-03]. Semanário.</b>	Analtico de Periódicos	VIEIRA, António Martins - "Alminhas" no Concelho de Vila Nova de Famalicão: B - Descrição Sumária. <b>Notícias de Famalicão.</b> Vila Nova de Famalicão 1986-10-03. p. 05-06.
-----------	---	------------------------	---

Projectos Património Cultural do Concelho: Actualização do Inventário | 29 |

Projectos SIPA - Sistema de Informação para o Património Arquitectónico | 40 |

Projectos Levantamento Cultural 1982-1983 | 42 |

#### Ficheiros multimédia: Informação genérica



**Inventário : Imóveis**

Nº imóvel	GPC.2405
Designação	Alminhas da Garrida
Tipo imóvel	Alminhas
Imóvel	
Descrição	Na freguesia de Lousado no lugar da Garrida, próximo da linha férrea e de uma bifurcação na E.M. 509-1, encontramos estas alminhas que apresentam as seguintes inscrições: "1879 / António Carneiro" "Nossa Senhora dos Aflitos / ó vós que ides passando lembrai-vos de nós que estamos penando". O nicho é em granito, e a cruz cimeira é trilobada, a qual está ladeada por duas pequenas pirâmides. O painel é formado por azulejos com as figuras de Cristo Crucificado, Santo António, S. Miguel e as Almas do Purgatório.

**Informação específica****Cronologia**

Data inicial	Data final	Época	Data textual	Parte descrita	Justificação
1879-00-00	1879-00-00	Contemporânea	Século XIX.	Imóvel. [Construção]	Construção a expensas de António Carneiro.

**Localizações**

Local administ.	Topónimo	Morada	Data	Geo Datum	Método	Códi SIG	Coord. Geo. X	Coord. Geo. Y	Coord. Plana X	Coord. Plana Y	Coord. Plana Z	Ambiente
Portugal\Braga\Vila Nova de Famalicão\Lousado	Garrida	Estrada Municipal n.º 509-1.	2012-05-17	[EPSG:27493] Datum 73 / Modified Portuguese Grid	Quantum\POINT	155						

Notas: Próximo da linha de caminhos de ferro e da bifurcação da EM com caminho vicinal.

Portugal\Braga\Vila Nova de Famalicão\Lousado	Garrida	2013-09-04	[EPSG:3857] WGS 84 / Pseudo Mercator	Google Maps	-	8,520069	41,351998					
---	---------	------------	---	-------------	---	----------	-----------	--	--	--	--	--

**Protecção**

Protecção	Justificação
Direta\Plano Director Municipal (P.D.M)\1994\Carta\Património (3.11)	Carta do Património: Carta 7.

**Tipologias**

Tipologia	Justificação
Património\Religioso	

**Fichas relacionadas**

Tipo de ficha	Dados da ficha	Inf. específica	Dados inf. específica	Tipo relação
Electrónico	Alminhas de Garrida   Sacavém   2013-05-08   Instituto da Habitação e da Reabilitação Urbana (IHRU)   128			

Ficheiros GPC.2405 | \\Arqserver\InPatrimonium\Documentos\GPC\Material  
Fotográfico\Alminhas\GPC.2405.JPG | 7346 |

Material Analógico\Fotografia | Alminhas Lugar da Garrida | Francisco Nuno Fernandes |  
fotográfico DMF.001026 | 1999-07-00 | 11443 |

Monografia **RODRIGUES, Olinda Maria de Jesus - As Alminhas em Portugal e a devolução da memória. : Estudo, recuperação e conservação**Lisboa: Universidade de Lisboa: Faculdade de Letras, 2010.

Periódico **Boletim Cultural de Vila Nova de Famalicão, 08. Série II - 08, Vila Nova de Famalicão: Câmara Municipal de Vila Nova de Famalicão. [1988]. Anual. ISSN 0871-3308.**

Analítico de Periódicos

VIEIRA, António Martins - "Alminhas" no Concelho de Vila Nova de Famalicão.  
**Boletim Cultural de Vila Nova de Famalicão, 08.** Vila Nova de Famalicão : Câmara Municipal de Vila Nova de Famalicão. 1988. ISSN 0871-3308. p. 21-43.

Notas: Página 34-35. 28a).

Periódico **Agenda Cultural de Vila Nova de Famalicão - Dezembro ´12. Vila Nova de Famalicão: Câmara Municipal de Vila Nova de Famalicão. [2012-12-00]. Mensal.**

Analítico de Periódicos

PEREIRA, Nelson Bruno Lima - Património: Alminhas da Garrida..  
**Agenda Cultural de Vila Nova de Famalicão - Dezembro ´12.** Vila Nova de Famalicão : Câmara Municipal de Vila Nova de Famalicão. 2012-12-00. p. 34-35.

Periódico **Notícias de Famalicão. Ano XLVI - Nº 1720, Vila Nova de Famalicão [1986-10-03]. Semanário.**

Analítico de Periódicos

VIEIRA, António Martins - "Alminhas" no Concelho de Vila Nova de Famalicão: B - Descrição Sumária.  
**Notícias de Famalicão.** Vila Nova de Famalicão 1986-10-03. p. 05-06.

Projectos Património Cultural do Concelho: Actualização do Inventário | 29 |

Projectos SIPA - Sistema de Informação para o Património Arquitectónico | 40 |

Projectos Agenda Cultural de Vila Nova de Famalicão: Património | 43 |

## Ficheiros multimédia: Informação genérica



gpc.2405.jpg



dmf.001026.tif

2014-10-20 10:10:42

Câmara Municipal de Vila Nova de Famalicão

Joao Machado

## Inventário : Imóveis

Nº imóvel	GPC.2406
Designação	Alminhas do Cabo
Tipo imóvel	Alminhas
Imóvel	
Descrição	Na freguesia de Lousado, no muro da Quinta da Casa do Cabo, junto à margem da linha férrea, encontramos estas alminhas. Apresentam uma cruz trilobada, ladeada por dois pequenos pináculos. O nicho é guardado por um gradeamento, tem no seu interior um painel de azulejos com a iconografia de Cristo Ressuscitado, Santo António e a narrativa do Purgatório. Possui uma inscrição com a data de 1889. Merece ainda destaque pelas suas dimensões, o facto de se tratar de um monólítico (peça única em granito).



## Informação específica

### Cronologia

Data inicial	Data final	Época	Data textual	Parte descrita	Justificação
1889-00-00	1889-00-00	Contemporânea	Século XIX.	Imóvel. [Construção]	

### Localizações

Local administ.	Topónimo	Morada	Data	Geo Datum	Método	Códi SIG	Coord. Geo. X	Coord. Geo. Y	Coord. Plana X	Coord. Plana Y	Coord. Plana Z	Ambiente
Portugal\Braga\Vila Nova de Famalicão\Lousado	Lousado		2013-01-30	[EPSG:27493] Datum 73 / Modified Portuguese Grid	Quantum\POINT	331						

Notas: Junto à linha de caminhos de ferro, inserido em muro de quinta.

Portugal\Braga\Vila Nova de Famalicão\Lousado	Lousado		2013-09-04	[EPSG:3857] WGS 84 / Pseudo Mercator	Google Maps		-8,53997	41,34652				
---	---------	--	------------	---	-------------	--	----------	----------	--	--	--	--

### Tipologias

Tipologia	Justificação
Património\Religioso	

### Fichas relacionadas

Tipo de ficha	Dados da ficha	Inf. específica	Dados inf. específica	Tipo relação
Electrónico	Alminhas do Cabo   Sacavém   2013-05-08   Instituto da Habitação e da Reabilitação Urbana (IHRU)   154			
Ficheiros	GPC.2406   \\Arqserver\InPatrimonium\Documentos\GPC\Material\Fotográfico\Alminhas\GPC.2406.jpg   7607			
Material fotográfico	Analgóico\Diapositivos e Transparências   Maria de Lurdes Azevedo Pereira   DMF.000398   1982-00-00   5175			



Material Analógico\Fotografia | Alminhas do Cabo | Francisco Nuno Fernandes |  
fotográfico DMF.001034 | 1999-07-00 | 11451 |

Periódico **Boletim Cultural de Vila Nova de Famalicão, 08. Série II - 08, Vila Nova de Famalicão: Câmara Municipal de Vila Nova de Famalicão. [1988]. Anual. ISSN 0871-3308.**

Analitico de Periódicos

VIEIRA, António Martins - "Alminhas" no Concelho de Vila Nova de Famalicão. **Boletim Cultural de Vila Nova de Famalicão, 08.** Vila Nova de Famalicão : Câmara Municipal de Vila Nova de Famalicão. 1988. ISSN 0871-3308. p. 21-43.

Notas: Página 35. 28c).

Periódico **Agenda Cultural de Vila Nova de Famalicão - Março ´13. Vila Nova de Famalicão: Câmara Municipal de Vila Nova de Famalicão. [2013-03-00]. Mensal.**

Analitico de Periódicos

PEREIRA, Nelson Bruno Lima - Património: Alminhas do Cabo.. **Agenda Cultural de Vila Nova de Famalicão - Março ´13.** Vila Nova de Famalicão : Câmara Municipal de Vila Nova de Famalicão. 2013-03-00. p. 46-47.

Periódico **Notícias de Famalicão. Ano XLVI - Nº 1720, Vila Nova de Famalicão [1986-10-03]. Semanário.**

Analitico de Periódicos

VIEIRA, António Martins - "Alminhas" no Concelho de Vila Nova de Famalicão: B - Descrição Sumária. **Notícias de Famalicão.** Vila Nova de Famalicão 1986-10-03. p. 05-06.

Projectos SIPA - Sistema de Informação para o Património Arquitectónico | 40 |

Projectos Levantamento Cultural 1982-1983 | 42 |

Projectos Agenda Cultural de Vila Nova de Famalicão: Património | 43 |

#### Ficheiros multimédia: Informação genérica



gpc.2406.jpg



dmf.000398.jpg



dmf.001034.tif

## Inventário : Imóveis

Nº imóvel	GPC.2408C01.02
Designação	Alminhas de Montezelo II
Tipo imóvel	Alminhas
Imóvel	GPC.2408C01 - Alminhas de Montezelo
Descrição	



## Informação específica

### Linha de água

Linha de água	Descrição
Rio\Pelhe	Ribeirinho, junto a ponte sobre o referido rio

### Localizações

Local administ.	Topónimo	Morada	Data	Geo Datum	Método	Códi SIG	Coord. Geo. X	Coord. Geo. Y	Coord. Plana X	Coord. Plana Y	Coord. Plana Z	Ambiente
Portugal\Braga\Vila Nova de Famalicão\Lousado	Monte Sêlo		2013-01-31	[EPSG:27493] Datum 73 / Modified Portuguese Grid	Quantum\POINT	334						

### Protecção

Protecção	Justificação
Direta\Plano Director Municipal (P.D.M)\1994\Carta\Património (3.11)	Carta do Património: Carta 7.

### Tipologias

Tipologia	Justificação
Alminhas\Apologéticas	
Património\Religioso	

### Fichas relacionadas

Tipo de ficha	Dados da ficha	Inf. específica	Dados inf. específica	Tipo relação
Ficheiros	GPC.2408   \\Arqserver\InPatrimonium\Documentos\GPC\Material Fotográfico\Alminhas\GPC.2408.JPG   7514			
Material fotográfico	Analógico\Fotografia   Alminhas do Sopé Montezelo   Francisco Nuno Fernandes   DMF.001020   1999-07-00   11437			



**Inventário : Imóveis**

Nº imóvel	GPC.2410C01.01
Designação	Alminhas da Serra
Tipo imóvel	Alminhas
Imóvel	GPC.2410C01 - Casa do Cardeal Cerejeira
Descrição	Na sede da junta de freguesia, antiga casa onde nascera o Cardeal Cerejeira, encontram-se uma "Alminhas" das quais apenas resta o nicho que apresenta uma característica individual: construção em xisto. [VIEIRA 1988]

**Informação específica**

Localizações												
Local administ.	Topónimo	Morada	Data	Geo Datum	Método	Códi SIG	Coord. Geo. X	Coord. Geo. Y	Coord. Plana X	Coord. Plana Y	Coord. Plana Z	Ambiente
Portugal\Braga\Vila Nova de Famalicão\Lousado	Serra		2013-01-31	[EPSG:27493] Datum 73 / Modified Portuguese Grid	Quantum\POINT	335						
Portugal\Braga\Vila Nova de Famalicão\Lousado	Serra		2014-02-03	[EPSG:3857] WGS 84 / Pseudo Mercator	Google Maps		-8,53085	41,35021				

Tipologias	
Tipologia	Justificação
Alminhas\Apologéticas	
Património\Religioso	

Fichas relacionadas			
Tipo de ficha	Dados da ficha	Inf. específica	Tipo relação
Audiovisual	Vídeo\Documentário   Famalicão   Tobis Portuguesa/Laboratório do Arquivo Nacional das Imagens em Movimento   1955/2010   DAV.000003   234		Dados inf. específica
Ficheiros	GPC.2410C01.01   \\Arqserver\InPatrimonium\Documentos\GPC\Material Fotográfico\Alminhas\GPC.2410C01.01.JPG   7344		
Material fotográfico	Analgóico\Fotografia   Alminhas na Sede da Junta   Francisco Nuno Fernandes   DMF.001029   1999-07-00   11446		

Periódico	<b>Boletim Cultural de Vila Nova de Famalicão, 08. Série II - 08, Vila Nova de Famalicão: Câmara Municipal de Vila Nova de Famalicão. [1988]. Anual. ISSN 0871-3308.</b>	Analtico de Periódicos	VIEIRA, António Martins - "Alminhas" no Concelho de Vila Nova de Famalicão. <b>Boletim Cultural de Vila Nova de Famalicão, 08.</b> Vila Nova de Famalicão : Câmara Municipal de Vila Nova de Famalicão. 1988. ISSN 0871-3308. p. 21-43.
-----------	--	------------------------	---

Periódico

**Notícias de Famalicão. Ano XLVI - Nº 1720, Vila Nova de Famalicão [1986-10-03]. Semanário.**

Analtico de Periódicos

VIEIRA, António Martins - "Alminhas" no Concelho de Vila Nova de Famalicão: B - Descrição Sumária. **Notícias de Famalicão**. Vila Nova de Famalicão 1986-10-03. p. 05-06.

Projectos

Património Cultural do Concelho: Actualização do Inventário | 29 |

Projectos

Levantamento Cultural 1982-1983 | 42 |

#### Ficheiros multimédia: Informação genérica



gpc.2410c01.01.jpg



dmf.001029.tif

## Inventário : Imóveis

Nº imóvel	GPC.2423C07.01
Designação	Alminhas do Souto
Tipo imóvel	Alminhas
Imóvel	GPC.2423C07 - Casa Cerejeira
Descrição	Nicho de granito com painel interior de azulejos, com data de 1978 e representação do Crucificado, anjos, o Purgatório e inscrição. [IHRU]



## Informação específica

### Cronologia

Data inicial	Data final	Época	Data textual	Parte descrita	Justificação
1978-00-00	1978-00-00	Contemporânea	Século XX.	Componente. Painel. [Construção]	Painel de Azulejos.

### Localizações

Local administ.	Topónimo	Morada	Data	Geo Datum	Método	Códi SIG	Coord. Geo. X	Coord. Geo. Y	Coord. Plana X	Coord. Plana Y	Coord. Plana Z	Ambiente
Portugal\Braga\Vila Nova de Famalicão\Lousado	Lousado		2013-02-01	[EPSG:27493] Datum 73 / Modified Portuguese Grid	Quantum\POINT	337						

Notas: Junto à linha de caminhos de ferro. Inserido na Casa Cerejeira.

Portugal\Braga\Vila Nova de Famalicão\Lousado	Lousado		2014-02-03	[EPSG:3857] WGS 84 / Pseudo Mercator	Google Maps		-8,53831	41,34786				
---	---------	--	------------	---	-------------	--	----------	----------	--	--	--	--

### Protecção

Protecção	Justificação
Direta\Plano Director Municipal (P.D.M)\1994\Carta\Património (3.11)	Carta do Património: Carta 7.

### Tipologias

Tipologia	Justificação
Alminhas\Apologéticas	

Património\Religioso

**Fichas relacionadas**

Tipo de ficha	Dados da ficha	Inf. específica	Dados inf. específica	Tipo relação
Electrónico	Alminhas de Lousado   Sacavém   2013-05-08   Instituto da Habitação e da Reabilitação Urbana (IHRU)   174			
Material fotográfico	Analgóico\Diapositivos e Transparências   Maria de Lurdes Azevedo Pereira   DMF.000399   1982-00-00   5176			
Material fotográfico	Analgóico\Fotografia   Alminhas Lugar de Lousado   Francisco Nuno Fernandes   DMF.001031   1999-07-00   11448			
Periódico	<b>Boletim Cultural de Vila Nova de Famalicão, 08. Série II - 08, Vila Nova de Famalicão: Câmara Municipal de Vila Nova de Famalicão. [1988]. Anual. ISSN 0871-3308.</b>	Analitico de Periódicos	VIEIRA, António Martins - "Alminhas" no Concelho de Vila Nova de Famalicão. <b>Boletim Cultural de Vila Nova de Famalicão, 08.</b> Vila Nova de Famalicão : Câmara Municipal de Vila Nova de Famalicão. 1988. ISSN 0871-3308. p. 21-43.	
Notas: Página 35. 28b).				
Periódico	<b>Notícias de Famalicão. Ano XLVI - N° 1720, Vila Nova de Famalicão [1986-10-03]. Semanário.</b>	Analitico de Periódicos	VIEIRA, António Martins - "Alminhas" no Concelho de Vila Nova de Famalicão: B - Descrição Sumária. <b>Notícias de Famalicão.</b> Vila Nova de Famalicão 1986-10-03. p. 05-06.	
Projectos	SIPA - Sistema de Informação para o Património Arquitectónico   40			
Projectos	Levantamento Cultural 1982-1983   42			

**Ficheiros multimédia: Informação genérica**

dmf.000399.jpg



dmf.001031.tif

**Inventário : Imóveis**

Nº imóvel	GPC.2505
Designação	Alminhas de Ventozelo I
Tipo imóvel	Alminhas
Imóvel	
Descrição	No Caminho Municipal 1.500 e na casa "Abreu" estão as "Alminhas" com a data de 1798.O nicho é em granito e o painel colocado em 1969 é formado por azulejos com as seguintes figuras: Nossa Senhora do Carmo e figuras humanas no meio das chamas voltadas com a face para cima. A cruz do nicho é em cimento. [VIEIRA 1988]

**Informação específica****Cronologia**

Data inicial	Data final	Época	Data textual	Parte descrita	Justificação
1798-00-00	1798-00-00	Contemporânea	Século XVIII.	Imóvel. [Construção]	Construção
1969-00-00	1969-00-00	Contemporânea	Século XX.		Colocação do painel de azulejos.

**Localizações**

Local administ.	Topónimo	Morada	Data	Geo Datum	Método	Códi SIG	Coord. Geo. X	Coord. Geo. Y	Coord. Plana X	Coord. Plana Y	Coord. Plana Z	Ambiente
Portugal\Braga\Vila Nova de Famalicão\Mogege	Ventozelo	Caminho Municipal n.º 1500	2013-02-04	[EPSG:27493] Datum 73 / Modified Portuguese Grid	Quantum\POINT	346						
Portugal\Braga\Vila Nova de Famalicão\Mogege	Ventozelo		2014-02-03	[EPSG:3857] WGS 84 / Pseudo Mercator	Google Maps	-	8,420127	41,422396				

**Tipologias**

Tipologia	Justificação
Património\Religioso	

**Fichas relacionadas**

Tipo de ficha	Dados da ficha	Inf. específica	Dados inf. específica	Tipo relação
Electrónico	Alminhas de Ventozelo   Sacavém   2013-05-08   Instituto da Habitação e da Reabilitação Urbana (IHRU)   177			
Ficheiros	GPC.2505   \\arqserver\InPatrimonium\Documentos\GPC\Material Fotográfico\Alminhas\GPC.2505.JPG   9105			
Material fotográfico	Analógico\Fotografia   Francisco Nuno Fernandes   DMF.000910   1999-06-00   10354			



Monografia **Mogege. : Quem Somos HojeMogege: Junta de Freguesia de Mogege, 2005. 64 p..**

Periódico **Boletim Cultural de Vila Nova de Famalicão, 08. Série II - 08, Vila Nova de Famalicão: Câmara Municipal de Vila Nova de Famalicão. [1988]. Anual. ISSN 0871-3308.**

Analitico de Periódicos

VIEIRA, António Martins - "Alminhas" no Concelho de Vila Nova de Famalicão. **Boletim Cultural de Vila Nova de Famalicão, 08.** Vila Nova de Famalicão : Câmara Municipal de Vila Nova de Famalicão. 1988. ISSN 0871-3308. p. 21-43.

Notas: Página 36. 29c).

Periódico **Notícias de Famalicão. Ano XLVI - Nº 1722, Vila Nova de Famalicão [1986-10-17]. Semanário.**

Analitico de Periódicos

VIEIRA, António Martins - "Alminhas" no Concelho de Vila Nova de Famalicão: B - Descrição Sumária. **Notícias de Famalicão.** Vila Nova de Famalicão 1986-10-17. p. 05-06.

Projectos SIPA - Sistema de Informação para o Património Arquitectónico | 40 |

Projectos Levantamento Cultural 1982-1983 | 42 |

#### Ficheiros multimédia: Informação genérica



gpc.2505.jpg



dmf.000910.tif

**Inventário : Imóveis**

Nº imóvel	GPC.2506
Designação	Alminhas de Ventozelo II
Tipo imóvel	Alminhas
Imóvel	
Descrição	A pouca distância das "Alminhas" da casa "Abreu", mas num caminho vicinal, há um pequeno oratório feito em cimento e com uma escultura de Nossa Senhora da Conceição; não tem gradeamento. [IHRU]

**Informação específica****Localizações**

Local administ.	Topónimo	Morada	Data	Geo Datum	Método	Códi SIG	Coord. Geo. X	Coord. Geo. Y	Coord. Plana X	Coord. Plana Y	Coord. Plana Z	Ambiente
Portugal\Braga\Vila Nova de Famalicão\Mogege	Ventozelo		2013-02-04	[EPSG:27493] Datum 73 / Modified Portuguese Grid	Quantum\POINT	345						
Portugal\Braga\Vila Nova de Famalicão\Mogege	Ventozelo		2014-02-03	[EPSG:3857] WGS 84 / Pseudo Mercator	Google Maps		-8,420412	41,421537				

**Protecção**

Protecção	Justificação
Direta\Plano Director Municipal (P.D.M)\1994\Carta\Património (3.11)	Carta do Património: Carta 10.

**Tipologias**

Tipologia	Justificação
Património\Religioso	

**Fichas relacionadas**

Tipo de ficha	Dados da ficha	Inf. específica	Dados inf. específica	Tipo relação
Ficheiros	GPC.2506   \\arqserver\InPatrimonium\Documentos\GPC\Material Fotográfico\Alminhas\GPC.2506.JPG   9306			
Material fotográfico	Analógico\Fotografia   Alminhas Lugar da Bouça   Francisco Nuno Fernandes   DMF.001039   1999-07-00   11456			

Periódico

**Boletim Cultural de Vila Nova de Famalicão, 08. Série II - 08, Vila Nova de Famalicão: Câmara Municipal de Vila Nova de Famalicão. [1988]. Anual. ISSN 0871-3308.**

Analítico de Periódicos

VIEIRA, António Martins - "Alminhas" no Concelho de Vila Nova de Famalicão.  
**Boletim Cultural de Vila Nova de Famalicão, 08.** Vila Nova de Famalicão : Câmara Municipal de Vila Nova de Famalicão. 1988. ISSN 0871-3308. p. 21-43.

Notas: Página 36. 29d).

**Ficheiros multimédia: Informação genérica**



gpc.2506.jpg



dmf.001039.tif

## Inventário : Imóveis

Nº imóvel	GPC.2507
Designação	Alminhas de Berredo I
Tipo imóvel	Alminhas
Imóvel	
Descrição	Alminhas originalmente integradas numa fachada de casa, que entretanto foi demolida para construir uma nova urbanização. [IHRU] Nicho em granito com avançado em cimento. Possui painel interior de azulejos representando o Crucificado e o Purgatório e inscrição. [IHRU]



### Informação específica

#### Cronologia

Data inicial	Data final	Época	Data textual	Parte descrita	Justificação
1964-00-00	1964-00-00	Contemporânea	Século XX.		Colocação do painel de azulejos.

#### Localizações

Local administ.	Topónimo	Morada	Data	Geo Datum	Método	Códi SIG	Coord. Geo. X	Coord. Geo. Y	Coord. Plana X	Coord. Plana Y	Coord. Plana Z	Ambiente
Portugal\Braga\Vila Nova de Famalicão\Mogege	Berredo	Estrada Municipal n.º 574-2.	2013-02-04	[EPSG:27493] Datum 73 / Modified Portuguese Grid	Quantum\POINT	347						
Portugal\Braga\Vila Nova de Famalicão\Mogege	Berredo		2014-02-03	[EPSG:3857] WGS 84 / Pseudo Mercator	Google Maps		-	8,413438	41,424861			

#### Tipologias

Tipologia	Justificação
Alminhas\Apologéticas	
Património\Religioso	

#### Fichas relacionadas

Tipo de ficha	Dados da ficha	Inf. específica	Dados inf. específica	Tipo relação
Electrónico	Alminhas de Berredo   Sacavém   2013-05-08   Instituto da Habitação e da Reabilitação Urbana (IHRU)   172			
Ficheiros	GPC.2507   \\Arqserver\InPatrimonium\Documentos\GPC\Material Fotográfico\Alminhas\GPC.2507.JPG   7606			
Material fotográfico	Analógico\Fotografia   Alminhas do Berredo   Francisco Nuno Fernandes   DMF.000913   1999-06-00   10358			

Monografia	<b>Mogege. : Quem Somos HojeMogege: Junta de Freguesia de Mogege, 2005. 64 p..</b>	Análítico de Monografias	- Mogege: Património Cultural. <b>Mogege.</b> Mogege : Junta de Freguesia de Mogege. 2005. p. 19-21.
Periódico	<b>Boletim Cultural de Vila Nova de Famalicão, 08. Série II - 08, Vila Nova de Famalicão: Câmara Municipal de Vila Nova de Famalicão. [1988]. Anual. ISSN 0871-3308.</b>	Análítico de Periódicos	VIEIRA, António Martins - "Alminhas" no Concelho de Vila Nova de Famalicão. <b>Boletim Cultural de Vila Nova de Famalicão, 08.</b> Vila Nova de Famalicão : Câmara Municipal de Vila Nova de Famalicão. 1988. ISSN 0871-3308. p. 21-43.
Notas: Página 35-36. 29a).			
Periódico	<b>Notícias de Famalicão. Ano XLVI - Nº 1722, Vila Nova de Famalicão [1986-10-17]. Semanário.</b>	Análítico de Periódicos	VIEIRA, António Martins - "Alminhas" no Concelho de Vila Nova de Famalicão: B - Descrição Sumária. <b>Notícias de Famalicão.</b> Vila Nova de Famalicão 1986-10-17. p. 05-06.
Projectos	Património Cultural do Concelho: Actualização do Inventário   29		
Projectos	SIPA - Sistema de Informação para o Património Arquitectónico   40		
Projectos	Levantamento Cultural 1982-1983   42		

#### Ficheiros multimédia: Informação genérica



gpc.2507.jpg



dmf.000913.tif

## Inventário : Imóveis

Nº imóvel	GPC.2601C02
Designação	Alminhas da Igreja
Tipo imóvel	Alminhas
Imóvel	GPC.2601C - Conjunto da Igreja de Mouquim
Descrição	A poucos metros da Igreja e na Casa do Sr.Carvalho, há um pequeno nicho em granito e com a escultura de Santo António em barro. Já teve uma escultura em madeira, mas foi roubada. [VIEIRA 1988]



## Informação específica

Localizações												
Local administ.	Topónimo	Morada	Data	Geo Datum	Método	Códi SIG	Coord. Geo. X	Coord. Geo. Y	Coord. Plana X	Coord. Plana Y	Coord. Plana Z	Ambiente
Portugal\Braga\Vila Nova de Famalicão\União das freguesias de Lemenhe, Mouquim e Jesufrei			2013-01-28	[EPSG:3857] WGS 84 / Pseudo Mercator	Google Maps		-8,522885	41,437561				
Portugal\Braga\Vila Nova de Famalicão\Mouquim			2012-05-21	[EPSG:27493] Datum 73 / Modified Portuguese Grid	Quantum\POINT 158							

Tipologias	
Tipologia	Justificação
Património\Religioso	

Fichas relacionadas				
Tipo de ficha	Dados da ficha	Inf. específica	Dados inf. específica	Tipo relação
Ficheiros	GPC.2601C2   \\Arqserver\InPatrimonium\Documentos\GPC\Material Fotográfico\Alminhas\GPC.2601C2.JPG   7625			

Periódico	<b>Boletim Cultural de Vila Nova de Famalicão, 08. Série II - 08, Vila Nova de Famalicão: Câmara Municipal de Vila Nova de Famalicão. [1988]. Anual. ISSN 0871-3308.</b>	Analítico de Periódicos	VIEIRA, António Martins - "Alminhas" no Concelho de Vila Nova de Famalicão. <b>Boletim Cultural de Vila Nova de Famalicão, 08.</b> Vila Nova de Famalicão : Câmara Municipal de Vila Nova de Famalicão. 1988. ISSN 0871-3308. p. 21-43.
-----------	--	-------------------------	---

Notas: Página 36. 30c).

Periódico	<b>Notícias de Famalicão. Ano XLVI - Nº 1722, Vila Nova de Famalicão [1986-10-17]. Semanário.</b>	Analítico de Periódicos	VIEIRA, António Martins - "Alminhas" no Concelho de Vila Nova de Famalicão: B - Descrição Sumária. <b>Notícias de Famalicão.</b> Vila Nova de Famalicão 1986-10-17. p. 05-06.
-----------	---	-------------------------	---

**Ficheiros multimédia: Informação genérica**

---



gpc.2601c2.jpg

**Inventário : Imóveis**

Nº imóvel	GPC.2606
Designação	Alminhas da Gandra
Tipo imóvel	Alminhas\Oratório
Imóvel	
Descrição	

**Informação específica****Localizações**

Local administ.	Topónimo	Morada	Data	Geo Datum	Método	Códi SIG	Coord. Geo. X	Coord. Geo. Y	Coord. Plana X	Coord. Plana Y	Coord. Plana Z	Ambiente
Portugal\Braga\Vila Nova de Famalicão\União das freguesias de Lemenhe, Mouquim e Jesufrei	Gandra		2013-01-28	[EPSG:3857] WGS 84 / Pseudo Mercator	Google Maps		-8,527228	41,433195				
Portugal\Braga\Vila Nova de Famalicão\Mouquim	Gandra		2012-05-21	[EPSG:27493] Datum 73 / Modified Portuguese Grid	Quantum\POLYGON	302						

**Tipologias**

Tipologia	Justificação
Património\Religioso	

**Fichas relacionadas**

Tipo de ficha	Dados da ficha	Inf. específica	Dados inf. específica	Tipo relação
Ficheiros	GPC.2606   \\Arqserver\InPatrimonium\Documentos\GPC\Material Fotográfico\Alminhas\GPC.2606.JPG   7618			

**Ficheiros multimédia: Informação genérica**

gpc.2606.jpg



**Inventário : Imóveis**

Nº imóvel	GPC.2610C03
Designação	Alminhas do Senhor da Cana Verde
Tipo imóvel	Alminhas\Oratório
Imóvel	GPC.2610C - Conjunto da Gandra
Descrição	Próximo da Estrada Municipal n.º 571 e no Caminho Municipal n.º 1439, encontra-se um pequeno oratório, muito venerado, cuja estrutura é em granito, com telhado e avançado. O gradeamento é em castanho muito velho. O oratório é dedicado ao "Senhor da Cana Verde". Tem no seu interior três esculturas em madeira: Senhor Crucificado, Santo António e São Brás. Houve uma informação de que comparecem, neste local, bastantes romeiros. [VIEIRA 1988] Estrutura de granito com telhado e avançado. Gradeamento em madeira. [IHRU]

**Informação específica****Localizações**

Local administ.	Topónimo	Morada	Data	Geo Datum	Método	Códi SIG	Coord. Geo. X	Coord. Geo. Y	Coord. Plana X	Coord. Plana Y	Coord. Plana Z	Ambiente
Portugal\Braga\Vila Nova de Famalicão\União das freguesias de Lemenhe, Mouquim e Jesufrei	Gandra		2013-01-28	[EPSG:3857] WGS 84 / Pseudo Mercator	Google Maps		-8,528261	41,430515				
Portugal\Braga\Vila Nova de Famalicão\Mouquim	Gandra	Caminho Municipal n.º 1439.	2012-05-21	[EPSG:27493] Datum 73 / Modified Portuguese Grid	Quantum\POLYGON	299						

Notas: Na proximidade da Estrada Municipal n.º 571.

**Tipologias**

Tipologia	Justificação
Património\Religioso	

**Fichas relacionadas**

Tipo de ficha	Dados da ficha	Inf. específica	Dados inf. específica	Tipo relação
Electrónico	Oratório do Senhor da Cana Verde   Sacavém   2013-02-26   Instituto da Habitação e da Reabilitação Urbana (IHRU)   73			
Ficheiros	GPC.2610C03   \\Arqserver\InPatrimonium\Documentos\GPC\Material Fotográfico\Alminhas\GPC.2610C03.JPG   7617			

Periódico

**Boletim Cultural de Vila Nova de Famalicão, 08. Série II - 08, Vila Nova de Famalicão: Câmara Municipal de Vila Nova de Famalicão. [1988]. Anual. ISSN 0871-3308.**

Analítico de Periódicos

VIEIRA, António Martins - "Alminhas" no Concelho de Vila Nova de Famalicão. **Boletim Cultural de Vila Nova de Famalicão, 08.** Vila Nova de Famalicão : Câmara Municipal de Vila Nova de Famalicão. 1988. ISSN 0871-3308. p. 21-43.

Notas: Página 36. 30b).

---

Periódico	<b>Notícias de Famalicão. Ano XLVI - Nº 1722, Vila Nova de Famalicão [1986-10-17]. Semanário.</b>	Analítico de Periódicos	VIEIRA, António Martins - "Alminhas" no Concelho de Vila Nova de Famalicão: B - Descrição Sumária. <b>Notícias de Famalicão.</b> Vila Nova de Famalicão 1986-10-17. p. 05-06.
Projectos	SIPA - Sistema de Informação para o Património Arquitectónico   40		
Projectos	Levantamento Cultural 1982-1983   42		

---

#### Ficheiros multimédia: Informação genérica

---



gpc.2610c03.jpg

**Inventário : Imóveis**

Nº imóvel	GPC.2701C03.01
Designação	Alminhas do Solar
Tipo imóvel	Alminhas
Imóvel	GPC.2701C03 - Solar de Nine
Descrição	Na casa da Quinta de Nine estão umas "Alminhas" com o nicho em granito e o painel em azulejos. Este painel é recente e apresenta imagens de Nossa Senhora do Carmo e as Almas do Purgatório. Pelas características da casa, devem ser as Alminha do século XVIII. [VIEIRA 1988]

**Informação específica****Cronologia**

Data inicial	Data final	Época	Data textual	Parte descrita	Justificação
1701-01-01	1800-12-31	Transição\Moderna-Contemporânea	Século XVIII.	Imóvel. [Construção]	Conjetural.

**Localizações**

Local administ.	Topónimo	Morada	Data	Geo Datum	Método	Códi SIG	Coord. Geo. X	Coord. Geo. Y	Coord. Plana X	Coord. Plana Y	Coord. Plana Z	Ambiente
Portugal\Braga\Vila Nova de Famalicão\Nine	Igreja		2013-02-04	[EPSG:27493] Datum 73 / Modified Portuguese Grid	Quantum\POINT	349						
Portugal\Braga\Vila Nova de Famalicão\Nine	Igreja		2014-02-03	[EPSG:3857] WGS 84 / Pseudo Mercator	Google Maps		-8,548986	41,462028				

**Tipologias**

Tipologia	Justificação
Património\Religioso	

**Fichas relacionadas**

Tipo de ficha	Dados da ficha	Inf. específica	Dados inf. específica	Tipo relação
Electrónico	Quinta de Nine   Sacavém   2013-03-04   Instituto da Habitação e da Reabilitação Urbana (IHRU)   99			
Ficheiros	GPC.2701C03.01   \\Arqserver\InPatrimonium\Documentos\GPC\Material Fotográfico\Alminhas\GPC.2701C03.01.JPG   7517			

Periódico

**Boletim Cultural de Vila Nova de Famalicão, 08. Série II - 08, Vila Nova de Famalicão: Câmara Municipal de Vila Nova de Famalicão. [1988]. Anual. ISSN 0871-3308.**

Analítico de Periódicos

VIEIRA, António Martins - "Alminhas" no Concelho de Vila Nova de Famalicão.  
**Boletim Cultural de Vila Nova de Famalicão, 08.** Vila Nova de Famalicão : Câmara Municipal de Vila Nova de Famalicão. 1988. ISSN 0871-3308. p. 21-43.

---

Periódico

**Notícias de Famalicão. Ano XLVI - Nº 1722, Vila Nova de Famalicão [1986-10-17]. Semanário.**

Analtico de Periódicos

VIEIRA, António Martins - "Alminhas" no Concelho de Vila Nova de Famalicão: B - Descrição Sumária. **Notícias de Famalicão**. Vila Nova de Famalicão 1986-10-17. p. 05-06.

---

**Ficheiros multimédia: Informação genérica**

---



gpc.2701c03.01.jpg

**Inventário : Imóveis**

Nº imóvel	GPC.2708C02
Designação	Alminhas de Santo António
Tipo imóvel	Alminhas
Imóvel	GPC.2708C - Conjunto da Capela de Santo António
Descrição	Nicho de granito com painel interior em madeira com representação de São Miguel, Nossa Senhora do Carmo e o Purgatório. [IHRU]

**Informação específica****Localizações**

Local administ.	Topónimo	Morada	Data	Geo Datum	Método	Códi SIG	Coord. Geo. X	Coord. Geo. Y	Coord. Plana X	Coord. Plana Y	Coord. Plana Z	Ambiente
Portugal\Braga\Vila Nova de Famalicão\Nine	Coura		2012-05-21	[EPSG:27493] Datum 73 / Modified Portuguese Grid	Quantum\POINT	161						
Portugal\Braga\Vila Nova de Famalicão\Nine			2014-02-03	[EPSG:3857] WGS 84 / Pseudo Mercator	Google Maps		-8,545781	41,462832				

**Tipologias**

Tipologia	Justificação
Património\Religioso	

**Fichas relacionadas**

Tipo de ficha	Dados da ficha	Inf. específica	Dados inf. específica	Tipo relação
Electrónico	Alminhas de Coura   Sacavém   2013-05-08   Instituto da Habitação e da Reabilitação Urbana (IHRU)   173			
Ficheiros	GPC.2708C2   \\Arqserver\InPatrimonium\Documentos\GPC\Material Fotográfico\Alminhas\GPC.2708C2.JPG   7747			
Material fotográfico	Analógico\Fotografia   Alminhas Lugar de Santo António   Francisco Nuno Fernandes   DMF.001126   1999-08-00   11543			

Periódico

**Boletim Cultural de Vila Nova de Famalicão, 08. Série II - 08, Vila Nova de Famalicão: Câmara Municipal de Vila Nova de Famalicão. [1988]. Anual. ISSN 0871-3308.**

Analítico de Periódicos

VIEIRA, António Martins - "Alminhas" no Concelho de Vila Nova de Famalicão.  
**Boletim Cultural de Vila Nova de Famalicão, 08.** Vila Nova de Famalicão : Câmara Municipal de Vila Nova de Famalicão. 1988. ISSN 0871-3308. p. 21-43.

**Ficheiros multimédia: Informação genérica**

---



gpc.2708c2.jpg



dmf.001126.tif

**Inventário : Imóveis**

Nº imóvel	GPC.2722
Designação	Alminhas do Campo de Futebol
Tipo imóvel	Alminhas
Imóvel	
Descrição	

**Informação específica****Localizações**

Local administ.	Topónimo	Morada	Data	Geo Datum	Método	Códi SIG	Coord. Geo. X	Coord. Geo. Y	Coord. Plana X	Coord. Plana Y	Coord. Plana Z	Ambiente
Portugal\Braga\Vila Nova de Famalicão\Nine			2012-05-21	[EPSG:27493] Datum 73 / Modified Portuguese Grid	Quantum\POINT 163							
Portugal\Braga\Vila Nova de Famalicão\Nine			2014-02-03	[EPSG:3857] WGS 84 / Pseudo Mercator	Google Maps		-8,54943	41,46697				

**Tipologias**

Tipologia	Justificação
Património\Religioso	

**Fichas relacionadas**

Tipo de ficha	Dados da ficha	Inf. específica	Dados inf. específica	Tipo relação
Ficheiros	GPC.2722   \\Arqserver\InPatrimonium\Documentos\GPC\Material Fotográfico\Alminhas\GPC.2722.JPG   7518			

**Ficheiros multimédia: Informação genérica**

gpc.2722.jpg

**Inventário : Imóveis**

Nº imóvel	GPC.2725C01
Designação	Alminhas de Coura
Tipo imóvel	Alminhas
Imóvel	GPC.2725C - Casa David Oliveira
Descrição	Na casa de David Gomes de Oliveira há um pequeno nicho com algumas esculturas em barro. [VIEIRA 1988]

**Informação específica**

Localizações												
Local administ.	Topónimo	Morada	Data	Geo Datum	Método	Códi SIG	Coord. Geo. X	Coord. Geo. Y	Coord. Plana X	Coord. Plana Y	Coord. Plana Z	Ambiente
Portugal\Braga\Vila Nova de Famalicão\Nine	Coura		2013-02-04	[EPSG:27493] Datum 73 / Modified Portuguese Grid	Quantum\POINT	350						
Portugal\Braga\Vila Nova de Famalicão\Nine	Coura		2014-02-03	[EPSG:3857] WGS 84 / Pseudo Mercator	Google Maps		-8,536737	41,457843				

Tipologias	
Tipologia	Justificação
Património\Religioso	

Fichas relacionadas			
Tipo de ficha	Dados da ficha	Inf. específica	Dados inf. específica
Ficheiros	GPC.2725C01   \\Arqserver\InPatrimonium\Documents\GPC\Material Fotográfico\Alminhas\GPC.2725C01.JPG   7748		
Material fotográfico	Analógico\Fotografia   Nicho Lugar de Coura   Francisco Nuno Fernandes   DMF.001134   1999-08-00   11551		

Periódico **Boletim Cultural de Vila Nova de Famalicão, 08. Série II - 08, Vila Nova de Famalicão: Câmara Municipal de Vila Nova de Famalicão. [1988]. Anual. ISSN 0871-3308.**

Analítico de Periódicos

VIEIRA, António Martins - "Alminhas" no Concelho de Vila Nova de Famalicão. **Boletim Cultural de Vila Nova de Famalicão, 08**. Vila Nova de Famalicão : Câmara Municipal de Vila Nova de Famalicão. 1988. ISSN 0871-3308. p. 21-43.



**Ficheiros multimédia: Informação genérica**



gpc.2725c01.jpg



dmf.001134.tif

## Inventário : Imóveis

Nº imóvel	GPC.2802
Designação	Alminhas das Almas
Tipo imóvel	Alminhas
Imóvel	
Descrição	Alminhas integradas num muro. Estruturalmente são compostas por uma só peça de cantaria de granito, com uma cruz em baixo-relevo, esculpida na parte superior. Possui gradeamento e caixa de esmolas. Já teve um painel com figuras alusivas ao Purgatório, mas devido ao seu fraco estado de conservação foi substituído por uma pequena escultura, em barro, de Santo António. Em data incerta, mas recente, a mesma também foi substituída, desta vez por um painel de azulejos, com a representação de Santo António.



## Informação específica

### Cronologia

Data inicial	Data final	Época	Data textual	Parte descrita	Justificação
1701-01-01	2000-12-31	Transição\Moderna-Contemporânea	Século XVIII - Século XX.	Imóvel. [Construção]	Conjetural.

### Localizações

Local administ.	Topónimo	Morada	Data	Geo Datum	Método	Códi SIG	Coord. Geo. X	Coord. Geo. Y	Coord. Plana X	Coord. Plana Y	Coord. Plana Z	Ambiente
Portugal\Braga\Vila Nova de Famalicão\União das freguesias de Ruivães e Novais	Almas		2013-01-28	[EPSG:3857] WGS 84 / Pseudo Mercator	Google Maps	-	8,430263	41,393353				
Portugal\Braga\Vila Nova de Famalicão\Novais	Almas		2012-05-21	[EPSG:27493] Datum 73 / Modified Portuguese Grid	Quantum\POINT 164							

### Tipologias

Tipologia	Justificação
Património\Religioso	

### Fichas relacionadas

Tipo de ficha	Dados da ficha	Inf. específica	Dados inf. específica	Tipo relação
Ficheiros	GPC.2802   \\Arqserver\InPatrimonium\Documentos\GPC\Material Fotográfico\Alminhas\GPC.2802.JPG   7608			
Material fotográfico	Analógico\Diapositivos e Transparências   Maria de Lurdes Azevedo Pereira   DMF.000474   1982-00-00   5251			

Periódico

**Boletim Cultural de Vila Nova de Famalicão, 08. Série II - 08, Vila Nova de Famalicão: Câmara Municipal de Vila Nova de Famalicão. [1988]. Anual. ISSN 0871-3308.**

Analtico de Periódicos

VIEIRA, António Martins - "Alminhas" no Concelho de Vila Nova de Famalicão.  
**Boletim Cultural de Vila Nova de Famalicão, 08.** Vila Nova de Famalicão : Câmara Municipal de Vila Nova de Famalicão. 1988. ISSN 0871-3308. p. 21-43.

**Ficheiros multimédia: Informação genérica**



dmf.000474.jpg



gpc.2802.jpg

## Inventário : Imóveis

Nº imóvel GPC.2803C01

Designação Alminhas

Tipo imóvel Alminhas

Imóvel GPC.2803C - Casa das Almas

Descrição A uns 150 metros de distância das Alminhas com o número GPC.2802, estão integradas, numa casa de herdeiros do Dr. Fernando Pires de Lima, umas "Alminhas" cujo nicho é em granito. Dentro há em alto relevo, em madeira, um retábulo com as figuras de Nossa Senhora e Almas do Purgatório. Na base está a seguinte frase: "Ó vós que ides passando lembrai-vos de nós que estamos penando". [VIEIRA 1988]



## Informação específica

### Localizações

Local administ.	Topónimo	Morada	Data	Geo Datum	Método	Códi SIG	Coord. Geo. X	Coord. Geo. Y	Coord. Plana X	Coord. Plana Y	Coord. Plana Z	Ambiente
Portugal\Braga\Vila Nova de Famalicão\União das freguesias de Ruivães e Novais	Almas		2013-01-28	[EPSG:3857] WGS 84 / Pseudo Mercator	Google Maps		-8,42963	41,39280				
Portugal\Braga\Vila Nova de Famalicão\Novais	Almas	Estrada Municipal n.º 573	2012-05-21	[EPSG:27493] Datum 73 / Modified Portuguese Grid	Quantum\POINT 165							

### Tipologias

Tipologia	Justificação
Património\Religioso	

### Fichas relacionadas

Tipo de ficha	Dados da ficha	Inf. específica	Dados inf. específica	Tipo relação
Electrónico	Alminhas de Novais   Sacavém   2013-05-08   Instituto da Habitação e da Reabilitação Urbana (IHRU)   135			
Material fotográfico	Analgóico\Diapositivos e Transparências   Maria de Lurdes Azevedo Pereira   DMF.000473   1982-00-00   5250			

Periódico

**Boletim Cultural de Vila Nova de Famalicão, 08. Série II - 08, Vila Nova de Famalicão: Câmara Municipal de Vila Nova de Famalicão. [1988]. Anual. ISSN 0871-3308.**

Analtico de Periódicos

VIEIRA, António Martins - "Alminhas" no Concelho de Vila Nova de Famalicão. **Boletim Cultural de Vila Nova de Famalicão, 08.** Vila Nova de Famalicão : Câmara Municipal de Vila Nova de Famalicão. 1988. ISSN 0871-3308. p. 21-43.

Periódico **Notícias de Famalicão. Ano XLVI - Nº 1724, Vila Nova de Famalicão [1986-11-07]. Semanário.**

Analítico de Periódicos

VIEIRA, António Martins - "Alminhas" no Concelho de Vila Nova de Famalicão: B - Descrição Sumária. **Notícias de Famalicão.** Vila Nova de Famalicão 1986-11-07. p. 05-06.

---

Projectos Património Cultural do Concelho: Actualização do Inventário | 29 |

---

Projectos SIPA - Sistema de Informação para o Património Arquitectónico | 40 |

---

#### Ficheiros multimédia: Informação genérica

---



dmf.000473.jpg

## Inventário : Imóveis

Nº imóvel	GPC.2904C03
Designação	Alminhas da Quinta do Cruzeiro
Tipo imóvel	Alminhas
Imóvel	GPC.2904C - Quinta do Cruzeiro
Descrição	



## Informação específica

### Localizações

Local administ.	Topónimo	Morada	Data	Geo Datum	Método	Códi SIG	Coord. Geo. X	Coord. Geo. Y	Coord. Plana X	Coord. Plana Y	Coord. Plana Z	Ambiente
Portugal\Braga\Vila Nova de Famalicão\União das freguesias de Gondifelos, Cavalões e Outiz			2013-01-28	[EPSG:3857] WGS 84 / Pseudo Mercator	Google Maps		-8,55360	41,41929				
Portugal\Braga\Vila Nova de Famalicão\Outiz			2012-05-21	[EPSG:27493] Datum 73 / Modified Portuguese Grid	Quantum\POINT 166							

### Tipologias

Tipologia	Justificação
Património\Religioso	

### Fichas relacionadas

Tipo de ficha	Dados da ficha	Inf. específica	Dados inf. específica	Tipo relação
Ficheiros	GPC.2904C03   \\Arqserver\InPatrimonium\Documentos\GPC\Material Fotográfico\Alminhas\GPC.2904C03.JPG   7619			

## Ficheiros multimédia: Informação genérica



gpc.2904c03.jpg

## Inventário : Imóveis

Nº imóvel	GPC.2916
Designação	Alminhas de Nossa Senhora da Guia
Tipo imóvel	Alminhas
Imóvel	
Descrição	<p>Próximo da capela de Nossa Senhora da Guia e num muro pertencente a Jorge Reis, encontram-se as chamadas "Alminhas de Nossa Senhora da Guia". O nicho é em granito e tem gradeamento. O Painel é em chapa com as seguintes figuras:</p> <ul style="list-style-type: none"> <li>- Cristo Crucificado</li> <li>- S. Sebastião</li> <li>- Santo António</li> <li>- Almas do Purgatório</li> </ul> <p>Segundo informações colhidas, estas Alminhas devem ser do século XVIII. [VIEIRA 1988]</p>



## Informação específica

### Cronologia

Data inicial	Data final	Época	Data textual	Parte descrita	Justificação
1701-01-01	1800-12-31	Transição\Moderna-Contemporânea	Século XVIII	Imóvel. [Construção]	Conjetural.

### Localizações

Local administ.	Topónimo	Morada	Data	Geo Datum	Método	Códi SIG	Coord. Geo. X	Coord. Geo. Y	Coord. Plana X	Coord. Plana Y	Coord. Plana Z	Ambiente
Portugal\Braga\Vila Nova de Famalicão\União das freguesias de Gondifelos, Cavalões e Outiz	Gemunde		2013-01-28	[EPSG:3857] WGS 84 / Pseudo Mercator	Google Maps	-	8,55914	41,40760				
Portugal\Braga\Vila Nova de Famalicão\Outiz	Gemunde		2012-05-21	[EPSG:27493] Datum 73 / Modified Portuguese Grid	Quantum\POINT 167							

Notas: Próximo da Capela de Nossa Senhora da Guia, integradas em muro.

### Tipologias

Tipologia	Justificação
Património\Religioso	

### Fichas relacionadas

Tipo de ficha	Dados da ficha	Inf. específica	Dados inf. específica	Tipo relação
Electrónico	Alminhas de Gemunde   Sacavém   2013-05-08   Instituto da Habitação e da Reabilitação Urbana (IHRU)   129			
Ficheiros	GPC.2916   \\Arqserver\InPatrimonium\Documentos\GPC\Material Fotográfico\Alminhas\GPC.2916.JPG   7609			

Periódico

**Boletim Cultural de Vila Nova de Famalicão, 08. Série II - 08, Vila Nova de Famalicão: Câmara Municipal de Vila Nova de Famalicão. [1988]. Anual. ISSN 0871-3308.**

Analitico de Periódicos

VIEIRA, António Martins - "Alminhas" no Concelho de Vila Nova de Famalicão. **Boletim Cultural de Vila Nova de Famalicão, 08.** Vila Nova de Famalicão : Câmara Municipal de Vila Nova de Famalicão. 1988. ISSN 0871-3308. p. 21-43.

Notas: Página 37. 35a).

Periódico

**Notícias de Famalicão. Ano XLVI - Nº 1724, Vila Nova de Famalicão [1986-11-07]. Semanário.**

Analitico de Periódicos

VIEIRA, António Martins - "Alminhas" no Concelho de Vila Nova de Famalicão: B - Descrição Sumária. **Notícias de Famalicão.** Vila Nova de Famalicão 1986-11-07. p. 05-06.

Projectos

Património Cultural do Concelho: Actualização do Inventário | 29 |

Projectos

SIPA - Sistema de Informação para o Património Arquitectónico | 40 |

Projectos

Levantamento Cultural 1982-1983 | 42 |

#### Ficheiros multimédia: Informação genérica



gpc.2916.jpg



**Inventário : Imóveis**

Nº imóvel	GPC.3002C02
Designação	Alminhas do Senhor da Boa Morte
Tipo imóvel	Alminhas
Imóvel	GPC.3002C - Conjunto da Igreja de Pedome
Descrição	No adro da Igreja estão umas "Alminhas" dedicadas ao "Senhor da Boa Morte". Foram construídas em 1949, mas o painel, em madeira, foi retirado em 1974 e actualmente encontra-se guardado na Igreja para ser retocado. O nicho é em granito com a cruz cimeira um pouco desarticulada. [VIEIRA 1988]

**Informação específica****Cronologia**

Data inicial	Data final	Época	Data textual	Parte descrita	Justificação
1949-00-00	1949-00-00	Contemporânea	Século XX.	Imóvel. [Construção]	
1974-00-00	1974-00-00	Contemporânea	Século XX.	Componente. Painel.	Foi removido para ser retocado.

**Localizações**

Local administ.	Topónimo	Morada	Data	Geo Datum	Método	Códi SIG	Coord. Geo. X	Coord. Geo. Y	Coord. Plana X	Coord. Plana Y	Coord. Plana Z	Ambiente
Portugal\Braga\Vila Nova de Famalicão\Pedome			2012-05-21	[EPSG:27493] Datum 73 / Modified Portuguese Grid	Quantum\POINT	168						
Portugal\Braga\Vila Nova de Famalicão\Pedome			2014-02-03	[EPSG:3857] WGS 84 / Pseudo Mercator	Google Maps	-	8,387708	41,415072				

**Tipologias**

Tipologia	Justificação
Património\Religioso	

**Fichas relacionadas**

Tipo de ficha	Dados da ficha	Inf. específica	Dados inf. específica	Tipo relação
Ficheiros	GPC.3002C2   \\Arqserver\InPatrimonium\Documentos\GPC\Material\Fotográfico\Alminhas\GPC.3002C2.JPG   7626			

Periódico

**Boletim Cultural de Vila Nova de Famalicão, 08. Série II - 08, Vila Nova de Famalicão: Câmara Municipal de Vila Nova de Famalicão. [1988]. Anual. ISSN 0871-3308.**

Analítico de Periódicos

VIEIRA, António Martins - "Alminhas" no Concelho de Vila Nova de Famalicão. **Boletim Cultural de Vila Nova de Famalicão, 08.** Vila Nova de Famalicão : Câmara Municipal de Vila Nova de Famalicão. 1988. ISSN 0871-3308. p. 21-43.

---

Periódico **Notícias de Famalicão. Ano XLVI - Nº 1724, Vila Nova de Famalicão [1986-11-07]. Semanário.**

Analítico de Periódicos

VIEIRA, António Martins - "Alminhas" no Concelho de Vila Nova de Famalicão: B - Descrição Sumária. **Notícias de Famalicão**. Vila Nova de Famalicão 1986-11-07. p. 05-06.

---

Projectos Património Cultural do Concelho: Actualização do Inventário | 29 |

Projectos Levantamento Cultural 1982-1983 | 42 |

---

### Ficheiros multimédia: Informação genérica

---



gpc.3002c2.jpg

**Inventário : Imóveis**

Nº imóvel	GPC.3101C03
Designação	Alminhas da Portela
Tipo imóvel	Alminhas
Imóvel	GPC.3101C - Conjunto da Igreja de Portela
Descrição	Alminhas isoladas, atualmente situadas num cruzamento de caminhos. A estrutura é em alvenaria de granito, com mais de três metros de altura, com entablamento e encimada por uma cruz granito. Sabe-se que já não se encontram no seu local original, tendo sido deslocadas cerca de quatro metros para alargamento do caminho. Possui gradeamento. O painel, em madeira, possui como tema central um Cristo Crucificado, ladeado por Nossa Senhora do Carmo (à esquerda) e São Miguel (à direita). Num plano inferior, encontra-se uma cenografia representando o purgatório.

**Informação específica****Cronologia**

Data inicial	Data final	Época	Data textual	Parte descrita	Justificação
1801-01-01	1900-12-31	Contemporânea	Século XIX.	Imóvel. [Construção]	Conjetural.
1901-01-01	2000-12-31	Contemporânea	Século XX.	Imóvel. [Intervenção/Trasladação]	Deslocação de cerca de 4m do local original para alargamento da estrada.

**Localizações**

Local administ.	Topónimo	Morada	Data	Geo Datum	Método	Códi SIG	Coord. Geo. X	Coord. Geo. Y	Coord. Plana X	Coord. Plana Y	Coord. Plana Z	Ambiente
Portugal\Braga\Vila Nova de Famalicão\União das freguesias de Vale (São Cosme), Telhado e Portela	Portela		2013-01-28	[EPSG:3857] WGS 84 / Pseudo Mercator	Google Maps	-	8,442237	41,465109				
Portugal\Braga\Vila Nova de Famalicão\Portela	Portela		2012-04-02	[EPSG:27493] Datum 73 / Modified Portuguese Grid	Quantum\POINT 170							

**Tipologias**

Tipologia	Justificação
Património\Religioso	

**Fichas relacionadas**

Tipo de ficha	Dados da ficha	Inf. específica	Dados inf. específica	Tipo relação
Electrónico	Alminhas da Portela   Sacavém   2013-05-08   Instituto da Habitação e da Reabilitação Urbana (IHRU)   118			
Ficheiros	GPC.3104   \\Arqserver\InPatrimonium\Documentos\GPC\Material Fotográfico\Alminhas\GPC.3104.JPG   7610			

Periódico	<b>Boletim Cultural de Vila Nova de Famalicão, 08. Série II - 08, Vila Nova de Famalicão: Câmara Municipal de Vila Nova de Famalicão. [1988]. Anual. ISSN 0871-3308.</b>	Analitico de Periódicos	VIEIRA, António Martins - "Alminhas" no Concelho de Vila Nova de Famalicão. <b>Boletim Cultural de Vila Nova de Famalicão, 08.</b> Vila Nova de Famalicão : Câmara Municipal de Vila Nova de Famalicão. 1988. ISSN 0871-3308. p. 21-43.
Notas: Página 37. 37a).			
Periódico	<b>Notícias de Famalicão. Ano XLVI - Nº 1727, Vila Nova de Famalicão [1986-11-28]. Semanário.</b>	Analitico de Periódicos	VIEIRA, António Martins - "Alminhas" no Concelho de Vila Nova de Famalicão: B - Descrição Sumária. <b>Notícias de Famalicão.</b> Vila Nova de Famalicão 1986-11-28. p. 05-06.
Periódico	<b>Agenda Cultural de Vila Nova de Famalicão - Março ´14. Vila Nova de Famalicão: Câmara Municipal de Vila Nova de Famalicão. [2014-03-00]. Mensal.</b>	Analitico de Periódicos	MACHADO, João de Oliveira - Património: Alminhas da Portela.. <b>Agenda Cultural de Vila Nova de Famalicão - Março ´14.</b> Vila Nova de Famalicão : Câmara Municipal de Vila Nova de Famalicão. 2014-03-00. p. 42-43.
Projectos	Património Cultural do Concelho: Actualização do Inventário   29		
Projectos	SIPA - Sistema de Informação para o Património Arquitectónico   40		
Projectos	Levantamento Cultural 1982-1983   42		
Projectos	Agenda Cultural de Vila Nova de Famalicão: Património   43		

#### Ficheiros multimédia: Informação genérica



gpc.3104.jpg

## Inventário : Imóveis

Nº imóvel	GPC.3105C01
Designação	Alminhas da Casa do Paço
Tipo imóvel	Alminhas
Imóvel	GPC.3105C - Casa do Paço
Descrição	



## Informação específica

### Localizações

Local administ.	Topónimo	Morada	Data	Geo Datum	Método	Códi SIG	Coord. Geo. X	Coord. Geo. Y	Coord. Plana X	Coord. Plana Y	Coord. Plana Z	Ambiente
Portugal\Braga\Vila Nova de Famalicão\União das freguesias de Vale (São Cosme), Telhado e Portela			2013-01-28	[EPSG:3857] WGS 84 / Pseudo Mercator	Google Maps	-	8,443283	41,455690				
Portugal\Braga\Vila Nova de Famalicão\Portela			2012-05-21	[EPSG:27493] Datum 73 / Modified Portuguese Grid	Quantum\POINT 171							

### Tipologias

Tipologia	Justificação
Património\Religioso	

### Fichas relacionadas

Tipo de ficha	Dados da ficha	Inf. específica	Dados inf. específica	Tipo relação
Ficheiros	GPC.3105C01   \\Arqserver\InPatrimonium\Documentos\GPC\Material Fotográfico\Alminhas\GPC.3105C01.JPG   7745			

## Ficheiros multimédia: Informação genérica



gpc.3105c01.jpg

2014-10-20 10:26:13

Câmara Municipal de Vila Nova de Famalicão

Joao Machado

## Inventário : Imóveis

Nº imóvel	GPC.3118
Designação	Alminhas da Senhora dos Emigrantes
Tipo imóvel	Alminhas
Imóvel	
Descrição	



## Informação específica

### Cronologia

Data inicial	Data final	Época	Data textual	Parte descrita	Justificação
1988-11-13	1988-11-13	Contemporânea	Século XX.		Benzida.

### Localizações

Local administ.	Topónimo	Morada	Data	Geo Datum	Método	Códi SIG	Coord. Geo. X	Coord. Geo. Y	Coord. Plana X	Coord. Plana Y	Coord. Plana Z	Ambiente
Portugal\Braga\Vila Nova de Famalicão\União das freguesias de Vale (São Cosme), Telhado e Portela			2013-01-28	[EPSG:3857] WGS 84 / Pseudo Mercator	Google Maps		-8,44296	41,45425				
Portugal\Braga\Vila Nova de Famalicão\Portela			2013-02-21	[EPSG:27493] Datum 73 / Modified Portuguese Grid	Quantum\POINT	389						

### Tipologias

Tipologia	Justificação
Património\Religioso	

### Fichas relacionadas

Tipo de ficha	Dados da ficha	Inf. específica	Dados inf. específica	Tipo relação
Ficheiros	GPC.3118   \\Arqserver\InPatrimonium\Documentos\GPC\Material Fotográfico\Alminhas\GPC.3118.JPG   7525			



gpc.3118.jpg

## Inventário : Imóveis

Nº imóvel	GPC.3202C02
Designação	Alminhas I da Capela de Santa Apolónia
Tipo imóvel	Alminhas
Imóvel	GPC.3202C - Conjunto de Santa Apolónia
Descrição	



## Informação específica

### Localizações

Local administ.	Topónimo	Morada	Data	Geo Datum	Método	Códi SIG	Coord. Geo. X	Coord. Geo. Y	Coord. Plana X	Coord. Plana Y	Coord. Plana Z	Ambiente
Portugal\Braga\Vila Nova de Famalicão\Pousada de Saramagos			2012-03-30	[EPSG:27493] Datum 73 / Modified Portuguese Grid	Quantum\POINT	172						
Portugal\Braga\Vila Nova de Famalicão\Pousada de Saramagos		Rua de Santa Apolónia 272, 4770, Portugal	2014-02-03	[EPSG:3857] WGS 84 / Pseudo Mercator	Google Maps		-8,433067	41,428723				

### Tipologias

Tipologia	Justificação
Património\Religioso	

### Fichas relacionadas

Tipo de ficha	Dados da ficha	Inf. específica	Dados inf. específica	Tipo relação
Ficheiros	GPC.3202C02   \\Arqserver\InPatrimonium\Documentos\GPC\Material\Fotográfico\Alminhas\GPC.3202C02.JPG   7452			

## Ficheiros multimédia: Informação genérica



gpc.3202c02.jpg



**Inventário : Imóveis**

Nº imóvel	GPC.3202C03
Designação	Alminhas II da Capela de Santa Apolónia
Tipo imóvel	Alminhas
Imóvel	GPC.3202C - Conjunto de Santa Apolónia
Descrição	<p>No adro da Igreja velha, estão umas "Alminhas" cujo nicho é formado por granito e no seu interior há um painel em azulejos com a data de 6/6/1959, oferta de José Mesquita de Oliveira, da Fábrica Carides. O nicho, embora tenha gradeamento, não tem cruz e cimentaram a entrada para a caixa das esmolas, pois estavam constantemente a ser roubadas. O painel tem as seguintes figuras:</p> <ul style="list-style-type: none"> <li>- Nossa Senhora do Carmo</li> <li>- S. Sebastião</li> <li>- Santa Filomena</li> <li>- Anjos</li> <li>- Almas do Purgatório</li> </ul> <p>Talvez a intenção do povo era de ser Santa Polónia e não Santa Filomena, pois aquela é a padroeira da freguesia. [VIEIRA 1988]</p>

**Informação específica****Cronologia**

Data inicial	Data final	Época	Data textual	Parte descrita	Justificação
1959-06-06	1959-06-06	Contemporânea	Século XX.	Componente. Painel.	

Notas: Oferta de José Mesquita de Oliveira, da Fábrica Carides.

**Localizações**

Local administ.	Topónimo	Morada	Data	Geo Datum	Método	Códi SIG	Coord. Geo. X	Coord. Geo. Y	Coord. Plana X	Coord. Plana Y	Coord. Plana Z	Ambiente
Portugal\Braga\Vila Nova de Famalicão\Pousada de Saramagos			2012-03-30	[EPSG:27493] Datum 73 / Modified Portuguese Grid	Quantum\POINT	173						
Portugal\Braga\Vila Nova de Famalicão\Pousada de Saramagos		Rua de Santa Apolónia	2014-02-03	[EPSG:3857] WGS 84 / Pseudo Mercator	Google Maps		-8,432994	41,428747				

**Tipologias**

Tipologia	Justificação
Património\Religioso	

**Fichas relacionadas**

Tipo de ficha	Dados da ficha	Inf. específica	Dados inf. específica	Tipo relação
Ficheiros	GPC.3202C03   \\Arqserver\InPatrimonium\Documentos\GPC\Material Fotográfico\Alminhas\GPC.3202C03.JPG   7453			

Periódico

**Boletim Cultural de Vila Nova de Famalicão, 08. Série II - 08, Vila Nova de Famalicão: Câmara Municipal de Vila Nova de Famalicão. [1988]. Anual. ISSN 0871-3308.**

Analítico de Periódicos

VIEIRA, António Martins - "Alminhas" no Concelho de Vila Nova de Famalicão. **Boletim Cultural de Vila Nova de Famalicão, 08**. Vila Nova de Famalicão : Câmara Municipal de Vila Nova de Famalicão. 1988. ISSN 0871-3308. p. 21-43.

Notas: Página 37. 38b).

Periódico

**Notícias de Famalicão. Ano XLVI - Nº 1727, Vila Nova de Famalicão [1986-11-28]. Semanário.**

Analítico de Periódicos

VIEIRA, António Martins - "Alminhas" no Concelho de Vila Nova de Famalicão: B - Descrição Sumária. **Notícias de Famalicão**. Vila Nova de Famalicão 1986-11-28. p. 05-06.

Projectos Levantamento Cultural 1982-1983 | 42 |

#### Ficheiros multimédia: Informação genérica



gpc.3202c03.jpg

**Inventário : Imóveis**

Nº imóvel	GPC.3204
Designação	Alminhas da Estrada
Tipo imóvel	Alminhas
Imóvel	
Descrição	Alminhas inseridas no muro da Quinta das Pedras. A sua estrutura é em alvenaria de granito, possuindo um gradeamento que centralmente configura uma cruz. Sabemos que sofreu uma intervenção profunda, em 1982, que lhe substituiu o painel de madeira pelo atual, em azulejos. Nada se sabe acerca da iconografia do anterior painel mas o atual possui a representação de São Cristóvão, devidamente legendado.

**Informação específica****Cronologia**

Data inicial	Data final	Época	Data textual	Parte descrita	Justificação
1701-01-01	1950-12-31	Transição\Moderna-Contemporânea	Século XVIII - Século XX: Primeira Metade.	Imóvel. [Construção]	Conjetural.
1982-00-00	1982-00-00	Contemporânea	Século XX.	Imóvel. [Intervenção/Reabilitação]	Restauro.

**Localizações**

Local administ.	Topónimo	Morada	Data	Geo Datum	Método	Códi SIG	Coord. Geo. X	Coord. Geo. Y	Coord. Plana X	Coord. Plana Y	Coord. Plana Z	Ambiente
Portugal\Braga\Vila Nova de Famalicão\Pousada de Saramagos	Estrada	Estrada Nacional n.º 206, Km 30,3. Integrada na Quinta das Pedras.	2012-03-30	[EPSG:27493] Datum 73 / Modified Portuguese Grid	Quantum\POINT	174						
Portugal\Braga\Vila Nova de Famalicão\Pousada de Saramagos	Estrada	Avenida da Riopete, 4770, Portugal	2013-09-25	[EPSG:3857] WGS 84 / Pseudo Mercator	Google Maps		8,431114	41,426871				

**Tipologias**

Tipologia	Justificação
Património\Religioso	

**Fichas relacionadas**

Tipo de ficha	Dados da ficha	Inf. específica	Dados inf. específica	Tipo relação
Electrónico	Alminhas da Estrada   Sacavém   2013-05-08   Instituto da Habitação e da Reabilitação Urbana (IHRU)   110			
Ficheiros	GPC.3204   \\Arqserver\InPatrimonium\Documentos\GPC\Material Fotográfico\Alminhas\GPC.3204.JPG   7451			

Periódico

**Boletim Cultural de Vila Nova de Famalicão, 08. Série II - 08, Vila Nova de Famalicão: Câmara Municipal de Vila Nova de Famalicão. [1988]. Anual. ISSN 0871-3308.**

Analitico de Periódicos

VIEIRA, António Martins - "Alminhas" no Concelho de Vila Nova de Famalicão.

**Boletim Cultural de Vila Nova de Famalicão, 08.** Vila Nova de Famalicão : Câmara Municipal de Vila Nova de Famalicão. 1988. ISSN 0871-3308. p. 21-43.

Notas: Página 37. 38a).

Periódico

**Notícias de Famalicão. Ano XLVI - Nº 1727, Vila Nova de Famalicão [1986-11-28]. Semanário.**

Analitico de Periódicos

VIEIRA, António Martins - "Alminhas" no Concelho de Vila Nova de Famalicão: B -

Descrição Sumária. **Notícias de Famalicão.** Vila Nova de Famalicão 1986-11-28. p. 05-06.

Projectos SIPA - Sistema de Informação para o Património Arquitectónico | 40 |

Projectos Levantamento Cultural 1982-1983 | 42 |

#### Ficheiros multimédia: Informação genérica



gpc.3204.jpg

2014-10-20 10:27:59

Câmara Municipal de Vila Nova de Famalicão

Joao Machado

## Inventário : Imóveis

Nº imóvel	GPC.3307
Designação	Alminhas da Cruz
Tipo imóvel	Alminhas
Imóvel	
Descrição	Numa bifurcação de caminhos vicinais estão umas "Alminhas", das quais apenas consta o nicho e já bastante desarticulado. É em granito e já não tem cruz cimeira. [VIEIRA 1988]



## Informação específica

### Cronologia

Data inicial	Data final	Época	Data textual	Parte descrita	Justificação
1860-00-00	1860-00-00	Contemporânea	Século XIX.	Imóvel. [Construção]	

### Localizações

Local administ.	Topónimo	Morada	Data	Geo Datum	Método	Códi SIG	Coord. Geo. X	Coord. Geo. Y	Coord. Plana X	Coord. Plana Y	Coord. Plana Z	Ambiente
Portugal\Braga\Vila Nova de Famalicão\Requião	Cruz		2012-04-10	[EPSG:27493] Datum 73 / Modified Portuguese Grid	Quantum\POINT	184						
Portugal\Braga\Vila Nova de Famalicão\Requião	Cruz		2014-02-03	[EPSG:3857] WGS 84 / Pseudo Mercator	Google Maps		-8,49354	41,40973				

### Tipologias

Tipologia	Justificação
Património\Religioso	

### Fichas relacionadas

Tipo de ficha	Dados da ficha	Inf. específica	Dados inf. específica	Tipo relação
Ficheiros	GPC.3307   \\Arqserver\InPatrimonium\Documentos\GPC\Material Fotográfico\Alminhas\GPC.3307.JPG   7465			

Periódico

**Boletim Cultural de Vila Nova de Famalicão, 08. Série II - 08, Vila Nova de Famalicão: Câmara Municipal de Vila Nova de Famalicão. [1988]. Anual. ISSN 0871-3308.**

Analítico de Periódicos

VIEIRA, António Martins - "Alminhas" no Concelho de Vila Nova de Famalicão.

**Boletim Cultural de Vila Nova de Famalicão, 08.** Vila Nova de Famalicão : Câmara Municipal de Vila Nova de Famalicão. 1988. ISSN 0871-3308. p. 21-43.

---

Periódico

**Notícias de Famalicão. Ano XLVI - Nº 1727, Vila Nova de Famalicão [1986-11-28]. Semanário.**

Analítico de Periódicos

VIEIRA, António Martins - "Alminhas" no Concelho de Vila Nova de Famalicão: B - Descrição Sumária. **Notícias de Famalicão.** Vila Nova de Famalicão 1986-11-28. p. 05-06.

---

**Ficheiros multimédia: Informação genérica**

---



gpc.3307.jpg

2014-10-20 10:28:29

Câmara Municipal de Vila Nova de Famalicão

Joao Machado

## Inventário : Imóveis

Nº imóvel	GPC.3308C02
Designação	Alminhas de Esquivó
Tipo imóvel	Alminhas
Imóvel	GPC.3308C - Conjunto de Esquivó
Descrição	Na E.N. 206 e ao km 25,1 encontram-se umas "Alminhas" integradas numa casa. O nicho é em granito e a cruz cimeira tem a forma trilobada. O painel é em madeira, com a figura de S. José, em primeiro plano, e, num segundo, as Almas do Purgatório. Tem a data de 1860. [VIEIRA 1988]



## Informação específica

### Cronologia

Data inicial	Data final	Época	Data textual	Parte descrita	Justificação
1860-00-00	1860-00-00	Contemporânea	Século XIX.	Imóvel. [Construção]	

### Localizações

Local administ.	Topónimo	Morada	Data	Geo Datum	Método	Códi SIG	Coord. Geo. X	Coord. Geo. Y	Coord. Plana X	Coord. Plana Y	Coord. Plana Z	Ambiente
Portugal\Braga\Vila Nova de Famalicão\Requião	Esquivó	Estrada Nacional n.º 206, Km 25,1.	2012-05-21	[EPSG:27493] Datum 73 / Modified Portuguese Grid	Quantum\POINT	185						
Portugal\Braga\Vila Nova de Famalicão\Requião	Esquivó		2014-02-03	[EPSG:3857] WGS 84 / Pseudo Mercator	Google Maps		-	8,483541	41,417502			

### Protecção

Protecção	Justificação
Direta\Plano Director Municipal (P.D.M)\1994\Carta\Património (3.11)	Carta do Património: Carta 6.

### Tipologias

Tipologia	Justificação
Património\Religioso	

### Fichas relacionadas

Tipo de ficha	Dados da ficha	Inf. específica	Dados inf. específica	Tipo relação
Electrónico	Alminhas de Esquivó   Sacavém   2013-05-08   Instituto da Habitação e da Reabilitação Urbana (IHUR)   124			
Ficheiros	GPC.3308C02   \\Arqserver\InPatrimonium\Documentos\GPC\Material Fotográfico\Alminhas\GPC.3308C02.JPG   7466			

Periódico

**Boletim Cultural de Vila Nova de Famalicão, 08. Série II - 08, Vila Nova de Famalicão: Câmara Municipal de Vila Nova de Famalicão. [1988]. Anual. ISSN 0871-3308.**

Analitico de Periódicos

VIEIRA, António Martins - "Alminhas" no Concelho de Vila Nova de Famalicão.

**Boletim Cultural de Vila Nova de Famalicão, 08.** Vila Nova de Famalicão : Câmara Municipal de Vila Nova de Famalicão. 1988. ISSN 0871-3308. p. 21-43.

Notas: Página 38. 39b).

Periódico

**Notícias de Famalicão. Ano XLVI - Nº 1727, Vila Nova de Famalicão [1986-11-28]. Semanário.**

Analitico de Periódicos

VIEIRA, António Martins - "Alminhas" no Concelho de Vila Nova de Famalicão: B -

Descrição Sumária. **Notícias de Famalicão.** Vila Nova de Famalicão 1986-11-28. p. 05-06.

Projectos Património Cultural do Concelho: Actualização do Inventário | 29 |

Projectos SIPA - Sistema de Informação para o Património Arquitectónico | 40 |

Projectos Levantamento Cultural 1982-1983 | 42 |

#### Ficheiros multimédia: Informação genérica



gpc.3308c02.jpg



**Inventário : Imóveis**

Nº imóvel	GPC.3338
Designação	Alminhas da Portela
Tipo imóvel	Alminhas
Imóvel	
Descrição	Na E.N. 206 e ao km 27,1 estão integradas numa casa que faz ângulo para a via que liga a Ceide, umas "Alminhas" cujo nicho é em granito trabalhado e no seu interior há um painel, em madeira, restaurado em 1976 o qual apresenta as seguintes figuras: - Cristo Crucificado - Nossa Senhora das Dores e S. Luís - S. Bento e Santo António - As Almas do Purgatório Estas "Alminhas" são muito veneradas por causa do S. Bento. Segundo informações colhidas, devem ser muito antigas. [VIEIRA 1988]

**Informação específica****Cronologia**

Data inicial	Data final	Época	Data textual	Parte descrita	Justificação
1976-00-00	1976-00-00	Contemporânea	Século XX.	Componente. Painel. [Intervenção/Reabilitação]	Restauro do painel.

**Localizações**

Local administ.	Topónimo	Morada	Data	Geo Datum	Método	Códi SIG	Coord. Geo. X	Coord. Geo. Y	Coord. Plana X	Coord. Plana Y	Coord. Plana Z	Ambiente
Portugal\Braga\Vila Nova de Famalicão\Requião	Portela	Estrada Nacional n.º 206, Km 27,1.	2012-05-22	[EPSG:27493] Datum 73 / Modified Portuguese Grid	Quantum\POINT	186						
Portugal\Braga\Vila Nova de Famalicão\Requião	Portela		2014-02-03	[EPSG:3857] WGS 84 / Pseudo Mercator	Google Maps		-8,465784	41,413216				

**Tipologias**

Tipologia	Justificação
Património\Religioso	

**Fichas relacionadas**

Tipo de ficha	Dados da ficha	Inf. específica	Dados inf. específica	Tipo relação
Electrónico	Alminhas da Portela   Sacavém   2013-05-08   Instituto da Habitação e da Reabilitação Urbana (IHRU)   117			
Material fotográfico	Analgóico\Diapositivos e Transparências   Maria de Lurdes Azevedo Pereira   DMF.000523   1982-00-00   5300			

Periódico **Boletim Cultural de Vila Nova de Famalicão, 08. Série II - 08, Vila Nova de Famalicão: Câmara Municipal de Vila Nova de Famalicão. [1988]. Anual. ISSN 0871-3308.**

Analitico de Periódicos

VIEIRA, António Martins - "Alminhas" no Concelho de Vila Nova de Famalicão. **Boletim Cultural de Vila Nova de Famalicão, 08.** Vila Nova de Famalicão : Câmara Municipal de Vila Nova de Famalicão. 1988. ISSN 0871-3308. p. 21-43.

---

Periódico	<b>Notícias de Famalicão. Ano XLVI - Nº 1727, Vila Nova de Famalicão [1986-11-28]. Semanário.</b>	Analtico de Periódicos	VIEIRA, António Martins - "Alminhas" no Concelho de Vila Nova de Famalicão: B - Descrição Sumária. <b>Notícias de Famalicão.</b> Vila Nova de Famalicão 1986-11-28. p. 05-06.
Projectos	SIPA - Sistema de Informação para o Património Arquitectónico   40		
Projectos	Levantamento Cultural 1982-1983   42		

---

#### Ficheiros multimédia: Informação genérica

---



dmf.000523.jpg

## Inventário : Imóveis

Nº imóvel	GPC.3408C04
Designação	Alminhas da Ponte
Tipo imóvel	Alminhas
Imóvel	GPC.3408C - Conjunto de Santana
Descrição	A poucos metros da ponte sobre o rio Ave, na E.N. 310 e ao lado do cruzeiro, pois a base é a mesma, encontram-se umas "Alminhas" cujo nicho é em granito, mas a cruz cimeira é em cimento. O painel, em azulejos, apresenta as figuras da Santíssima Trindade e, num segundo plano, as Almas do Purgatório. O cruzeiro tem a data de 1702. [VIEIRA 1988]



## Informação específica

### Cronologia

Data inicial	Data final	Época	Data textual	Parte descrita	Justificação
1702-00-00	1702-00-00	Moderna	Século XVIII.	Imóvel. [Construção]	Conjetural: Data inscrita no cruzeiro (anteriormente assente na mesma base) alusiva à construção.

### Linha de água

Linha de água	Descrição
Rio\Ave	Junto à Ponte de Santana.

### Localizações

Local administ.	Topónimo	Morada	Data	Geo Datum	Método	Códi SIG	Coord. Geo. X	Coord. Geo. Y	Coord. Plana X	Coord. Plana Y	Coord. Plana Z	Ambiente
Portugal\Braga\Vila Nova de Famalicão\Riba de Ave	Santana	Estrada Nacional n.º 310	2012-04-09	[EPSG:27493] Datum 73 / Modified Portuguese Grid	Quantum\POINT	187						
Portugal\Braga\Vila Nova de Famalicão\Riba de Ave	Santana		2014-02-03	[EPSG:3857] WGS 84 / Pseudo Mercator	Google Maps		-8,39632	41,38981				

### Protecção

Protecção	Justificação
Direta\Plano Director Municipal (P.D.M)\1994\Carta\Património (3.11)	Carta do Património: Carta 10.

### Tipologias

Tipologia	Justificação
Património\Religioso	

## Fichas relacionadas

Tipo de ficha	Dados da ficha	Inf. específica	Dados inf. específica	Tipo relação
Electrónico	Alminhas e Cruzeiro de Riba de Ave   Sacavém   2013-05-08   Instituto da Habitação e da Reabilitação Urbana (IHRU)   167			
Ficheiros	GPC.3407C1   \\Arqserver\InPatrimonium\Documentos\GPC\Material Fotográfico\Alminhas\GPC.3407C1.JPG   7637			
Material fotográfico	Analógico\Fotografia   Alminhas do lugar da Ponte   Francisco Nuno Fernandes   DMF.000890   1999-06-00   10187			
Periódico	<b>Boletim Cultural de Vila Nova de Famalicão, 08. Série II - 08, Vila Nova de Famalicão: Câmara Municipal de Vila Nova de Famalicão. [1988]. Anual. ISSN 0871-3308.</b>	Analitico de Periódicos	VIEIRA, António Martins - "Alminhas" no Concelho de Vila Nova de Famalicão. <b>Boletim Cultural de Vila Nova de Famalicão, 08.</b> Vila Nova de Famalicão : Câmara Municipal de Vila Nova de Famalicão. 1988. ISSN 0871-3308. p. 21-43.	
Notas:	Página 38. 40.			
Periódico	<b>Notícias de Famalicão. Ano XLVI - Nº 1730, Vila Nova de Famalicão [1986-12-19]. Semanário.</b>	Analitico de Periódicos	VIEIRA, António Martins - "Alminhas" no Concelho de Vila Nova de Famalicão: B - Descrição Sumária. <b>Notícias de Famalicão.</b> Vila Nova de Famalicão 1986-12-19. p. 05-06.	
Projectos	Património Cultural do Concelho: Actualização do Inventário   29			
Projectos	SIPA - Sistema de Informação para o Património Arquitectónico   40			
Projectos	Levantamento Cultural 1982-1983   42			

## Ficheiros multimédia: Informação genérica



gpc.3407c1.jpg



dmf.000890.tif

**Inventário : Imóveis**

Nº imóvel	GPC.3502C05
Designação	Alminhas de Santana
Tipo imóvel	Alminhas
Imóvel	GPC.3502C - Conjunto de Santa Ana
Descrição	Na E.M. 572 e do lado do portão que dá acesso ao bairro "Monsenhor Dr. Abílio Dias de Araújo" encontram-se umas "Alminhas", as quais constam de um nicho, em granito bem trabalhado, tendo, no seu interior um painel de azulejos, da casa Nun` Álvares, Porto, com a seguinte iconografia: - Nossa Senhora do Carmo - Figuras humanas no meio das chamas - Frase: "Vós que ides passando lembrai-vos que estão penando". A construção das "Alminhas" foi no ano de 1956, data de construção do bairro. [VIEIRA 1988]

**Informação específica****Cronologia**

Data inicial	Data final	Época	Data textual	Parte descrita	Justificação
1956-00-00	1956-00-00	Contemporânea	Século XX.	Imóvel. [Construção]	

**Localizações**

Local administ.	Topónimo	Morada	Data	Geo Datum	Método	Códi SIG	Coord. Geo. X	Coord. Geo. Y	Coord. Plana X	Coord. Plana Y	Coord. Plana Z	Ambiente
Portugal\Braga\Vila Nova de Famalicão\Ribeirão	Santana		2012-05-21	[EPSG:27493] Datum 73 / Modified Portuguese Grid	Quantum\POINT	190						
Portugal\Braga\Vila Nova de Famalicão\Ribeirão	Santana		2014-02-03	[EPSG:3857] WGS 84 / Pseudo Mercator	Google Maps		-8,555483	41,355086				

**Tipologias**

Tipologia	Justificação
Património\Religioso	

**Fichas relacionadas**

Tipo de ficha	Dados da ficha	Inf. específica	Dados inf. específica	Tipo relação
Ficheiros	GPC.3502C05   \\Arqserver\InPatrimonium\Documents\GPC\Material\Fotográfico\Alminhas\GPC.3502C05.JPG   7476			
Material fotográfico	Analógico\Fotografia   Alminhas Bairro Monsenhor Abílio Araújo   Francisco Nuno Fernandes   DMF.001069   1999-07-00   11486			

Monografia **SANTOS, Firmino - Vila de Ribeirão. : Uma terra, um povo e a sua história[s.l.], 2008-07-03. 286 p. ; 22 cm..**

Periódico

**Boletim Cultural de Vila Nova de Famalicão, 08. Série II - 08, Vila Nova de Famalicão: Câmara Municipal de Vila Nova de Famalicão. [1988]. Anual. ISSN 0871-3308.**

Analtico de Periódicos

VIEIRA, António Martins - "Alminhas" no Concelho de Vila Nova de Famalicão. **Boletim Cultural de Vila Nova de Famalicão, 08.** Vila Nova de Famalicão : Câmara Municipal de Vila Nova de Famalicão. 1988. ISSN 0871-3308. p. 21-43.

Notas: Página 39. 41h).

Periódico

**Notícias de Famalicão. Ano XLVII - Nº 1736, Vila Nova de Famalicão [1987-01-30]. Semanário.**

Analtico de Periódicos

VIEIRA, António Martins - "Alminhas" no Concelho de Vila Nova de Famalicão: B - Descrição Sumária. **Notícias de Famalicão.** Vila Nova de Famalicão 1987-01-30. p. 05-06.

#### Ficheiros multimédia: Informação genérica



gpc.3502c05.jpg



dmf.001069.tif

**Inventário : Imóveis**

Nº imóvel	GPC.3503C03
Designação	Alminhas do Senhor dos Perdões
Tipo imóvel	Alminhas\Oratório
Imóvel	GPC.3503C - Conjunto do Senhor dos Perdões
Descrição	<p>Quem faz o percurso de Ribeirão para Famalicão, na E.N. 14, encontra, ao km 23, do lado direito, um pequeno oratório e do lado esquerdo da capela.</p> <p>O pequeno oratório não se encontra no local da sua fundação, pois, foi mudado na ocasião da alteração da E.N. 14. Esta alteração foi executada em 1963. No seu interior há um crucifixo, cuja cruz, em granito, deve ter uns dois metros e meio de altura, e o Cristo, em barro, cerca de 80 cms. Não há painel e nem qualquer outras esculturas. Há bastante trabalho aplicado na estrutura do oratório, com cornijamento, pilastras e pequenas pirâmides. O local é muito procurado por devotos de todo o país. Até dos lados do Alentejo aparecem pessoas para cumprirem promessas. Diz-se que essas promessas são feitas para "remirem as Almas". Do lado esquerdo há então uma capela feita pelo ano de 1910 (...). Quanto à invocação "Senhor dos Perdões", lê-se no "Minho Pitoresco" que, segundo a lenda, foi mandado levantar por um viajante, que escapou aos salteadores, levando muito dinheiro consigo. Daí o milagre. [VIEIRA 1988]</p>

**Informação específica****Cronologia**

Data inicial	Data final	Época	Data textual	Parte descrita	Justificação
1910-00-00	1910-00-00	Contemporânea	Século XX.		Construção de uma capela junto ao oratório a expensas de António Dias de Azevedo e Joaquina da Costa Cruz, emigrantes brasileiros.
1963-00-00	1963-00-00	Contemporânea	Século XX.	Imóvel. [Intervenção/Trasladação]	O oratório é deslocado do seu local original devido ao alargamento da Estrada Nacional.

**Localizações**

Local administ.	Topónimo	Morada	Data	Geo Datum	Método	Códi SIG	Coord. Geo. X	Coord. Geo. Y	Coord. Plana X	Coord. Plana Y	Coord. Plana Z	Ambiente
Portugal\Braga\Vila Nova de Famalicão\Ribeirão	Terra Negra	Estrada Nacional n.º 14, Km 23.	2012-05-21	[EPSG:27493] Datum 73 / Modified Portuguese Grid	Quantum\POINT	191						
Portugal\Braga\Vila Nova de Famalicão\Ribeirão	Terra Negra		2014-02-03	[EPSG:3857] WGS 84 / Pseudo Mercator	Google Maps		-8,54287	41,36890				

**Tipologias**

Tipologia	Justificação
Património\Religioso	

**Fichas relacionadas**

Tipo de ficha	Dados da ficha	Inf. específica	Dados inf. específica	Tipo relação
Electrónico	Oratório do Senhor dos Perdões / Oratório da Terra Negra   Sacavém   2013-02-26   Instituto da Habitação e da Reabilitação Urbana (IHRU)   68			
Ficheiros	GPC.3503C03   \\Arqserver\InPatrimonium\Documentos\GPC\Material Fotográfico\Alminhas\GPC.3503C03.JPG   7462			

Material  
fotográfico Analógico\Fotografia | Capela Promessas Senhor Perdões | Francisco Nuno  
Fernandes | DMF.001075 | 1999-07-00 | 11492 |

Material  
Gráfico Desenho\À Mão Livre | A Terra Negra | c. 1886 | DMG.000041 | 349 |

Monografia **SANTOS, Firmino - Vila de Ribeirão. : Uma terra,  
um povo e a sua história[s.l.], 2008-07-03. 286  
p. ; 22 cm..**

Notas: Página 108-118; 150.

Periódico **Boletim Cultural de Vila Nova de Famalicão, 08.  
Série II - 08, Vila Nova de Famalicão: Câmara  
Municipal de Vila Nova de Famalicão. [1988].  
Anual. ISSN 0871-3308.**

Analitico de  
Periódicos

VIEIRA, António Martins - "Alminhas" no  
Concelho de Vila Nova de Famalicão.  
**Boletim Cultural de Vila Nova  
de Famalicão, 08.** Vila Nova de  
Famalicão : Câmara Municipal de Vila Nova de  
Famalicão. 1988. ISSN 0871-3308. p. 21-43.

Notas: Página 39. 41f).

Periódico **Notícias de Famalicão. Ano XLVI - Nº 1730, Vila  
Nova de Famalicão [1986-12-19]. Semanário.**

Analitico de  
Periódicos

VIEIRA, António Martins - "Alminhas" no  
Concelho de Vila Nova de Famalicão: B -  
Descrição Sumária. **Notícias de  
Famalicão.** Vila Nova de Famalicão 1986-  
12-19. p. 05-06.

Projectos SIPA - Sistema de Informação para o Património Arquitectónico | 40 |

#### Ficheiros multimédia: Informação genérica



gpc.3503c03.jpg



dmf.001075.tif



2014-10-20 10:30:48

Câmara Municipal de Vila Nova de Famalicão

Joao Machado

## Inventário : Imóveis

Nº imóvel	GPC.3504C01
Designação	Alminhas de Aldeia Nova
Tipo imóvel	Alminhas
Imóvel	GPC.3504C - Conjunto de Aldeia Nova
Descrição	Muito próximo ao depósito de abastecimento de água à localidade, há um nicho dedicado à Senhora da Boa Viagem. Tem uma escultura em barro com as seguintes frases: "Senhora da Boa Viagem. Aldeia Nova inaugurada em 14/10/1967"; "Este rendimento da Senhora da Boa Viagem é para dizer missas que dão sua esmola". [VIEIRA 1988]



## Informação específica

### Cronologia

Data inicial	Data final	Época	Data textual	Parte descrita	Justificação
1967-10-14	1967-10-14	Contemporânea	Século XX.	Imóvel. [Construção]	

### Localizações

Local administ.	Topónimo	Morada	Data	Geo Datum	Método	Códi SIG	Coord. Geo. X	Coord. Geo. Y	Coord. Plana X	Coord. Plana Y	Coord. Plana Z	Ambiente
Portugal\Braga\Vila Nova de Famalicão\Ribeirão	Aldeia Nova		2013-02-11	[EPSG:27493] Datum 73 / Modified Portuguese Grid	Quantum\POINT	192						
Portugal\Braga\Vila Nova de Famalicão\Ribeirão	Aldeia Nova		2014-02-03	[EPSG:3857] WGS 84 / Pseudo Mercator	Google Maps		-8,56818	41,36174				

### Tipologias

Tipologia	Justificação
Património\Religioso	

### Fichas relacionadas

Tipo de ficha	Dados da ficha	Inf. específica	Dados inf. específica	Tipo relação
Ficheiros	GPC.3504C1   \\Arqserver\InPatrimonium\Documentos\GPC\Material Fotográfico\Alminhas\GPC.3504C1.JPG   7620			
Material fotográfico	Analógico\Fotografia   Alminhas da Aldeia Nova   Francisco Nuno Fernandes   DMF.001056   1999-07-00   11473			

Monografia **SANTOS, Firmino - Vila de Ribeirão. : Uma terra, um povo e a sua história[s.l.], 2008-07-03. 286 p. ; 22 cm..**

Periódico

**Boletim Cultural de Vila Nova de Famalicão, 08. Série II - 08, Vila Nova de Famalicão: Câmara Municipal de Vila Nova de Famalicão. [1988]. Anual. ISSN 0871-3308.**

Analtico de Periódicos

VIEIRA, António Martins - "Alminhas" no Concelho de Vila Nova de Famalicão.

**Boletim Cultural de Vila Nova de Famalicão, 08.** Vila Nova de Famalicão : Câmara Municipal de Vila Nova de Famalicão. 1988. ISSN 0871-3308. p. 21-43.

Notas: Página 38. 41a).

Periódico

**Notícias de Famalicão. Ano XLVI - Nº 1730, Vila Nova de Famalicão [1986-12-19]. Semanário.**

Analtico de Periódicos

VIEIRA, António Martins - "Alminhas" no Concelho de Vila Nova de Famalicão: B -

Descrição Sumária. **Notícias de Famalicão.** Vila Nova de Famalicão 1986-12-19. p. 05-06.

Projectos

Património Cultural do Concelho: Actualização do Inventário | 29 |

#### Ficheiros multimédia: Informação genérica



gpc.3504c1.jpg



dmf.001056.tif

2014-10-20 10:31:14

Câmara Municipal de Vila Nova de Famalicão

Joao Machado

## Inventário : Imóveis

Nº imóvel	GPC.3505
Designação	Alminhas de Salgueirinhos
Tipo imóvel	Alminhas
Imóvel	
Descrição	Num muro há um nicho em cimento com uma escultura, em barro, de Nossa Senhora da Conceição e o monograma: A.M.. [VIEIRA 1988]



## Informação específica

### Localizações

Local administ.	Topónimo	Morada	Data	Geo Datum	Método	Códi SIG	Coord. Geo. X	Coord. Geo. Y	Coord. Plana X	Coord. Plana Y	Coord. Plana Z	Ambiente
Portugal\Braga\Vila Nova de Famalicão\Ribeirão		Rua Combatentes da Grande Guerra	2013-02-11	[EPSG:27493] Datum 73 / Modified Portuguese Grid	Quantum\POINT	372						
Portugal\Braga\Vila Nova de Famalicão\Ribeirão			2014-02-03	[EPSG:3857] WGS 84 / Pseudo Mercator	Google Maps		-8,56792	41,35701				

### Tipologias

Tipologia	Justificação
Património\Religioso	

### Fichas relacionadas

Tipo de ficha	Dados da ficha	Inf. específica	Dados inf. específica	Tipo relação
Ficheiros	GPC.3505C2   \\Arqserver\InPatrimonium\Documentos\GPC\Material Fotográfico\Alminhas\GPC.3505C2.JPG   7621			

Monografia **SANTOS, Firmino - Vila de Ribeirão. : Uma terra, um povo e a sua história[s.l.], 2008-07-03. 286 p. ; 22 cm..**

Notas: Página 150.

Periódico

**Boletim Cultural de Vila Nova de Famalicão, 08. Série II - 08, Vila Nova de Famalicão: Câmara Municipal de Vila Nova de Famalicão. [1988]. Anual. ISSN 0871-3308.**

Analtico de Periódicos

VIEIRA, António Martins - "Alminhas" no Concelho de Vila Nova de Famalicão. **Boletim Cultural de Vila Nova de Famalicão, 08.** Vila Nova de Famalicão : Câmara Municipal de Vila Nova de Famalicão. 1988. ISSN 0871-3308. p. 21-43.

Notas: Página 39. 41g).



gpc.3505c2.jpg

## Inventário : Imóveis

Nº imóvel	GPC.3506
Designação	Alminhas de Beleco de Além
Tipo imóvel	Alminhas
Imóvel	
Descrição	Em casa de Joaquim Ferreira do Couto, encontram-se umas "Alminhas" que foram restauradas em 1948, a quando da restauração da casa, pois lá estão integradas. O nicho é em cimento mas já foi em granito. O painel é em azulejos, mas também houve outro em madeira. Actualmente apresenta as figuras de Cristo Crucificado, Nossa Senhora da Paz e, por último, as Almas do Purgatório. [VIEIRA 1988]



## Informação específica

### Cronologia

Data inicial	Data final	Época	Data textual	Parte descrita	Justificação
1948-00-00	1948-00-00	Contemporânea	Século XX.	Imóvel. [Intervenção/Reabilitação]	Restauradas.

### Localizações

Local administ.	Topónimo	Morada	Data	Geo Datum	Método	Códi SIG	Coord. Geo. X	Coord. Geo. Y	Coord. Plana X	Coord. Plana Y	Coord. Plana Z	Ambiente
Portugal\Braga\Vila Nova de Famalicão\Ribeirão	Beleco de Além		2013-02-11	[EPSG:27493] Datum 73 / Modified Portuguese Grid	Quantum\POINT	366						
Portugal\Braga\Vila Nova de Famalicão\Ribeirão	Beleco de Além		2014-02-03	[EPSG:3857] WGS 84 / Pseudo Mercator	Google Maps		-	8,561612	41,365196			

### Tipologias

Tipologia	Justificação
Património\Religioso	

### Fichas relacionadas

Tipo de ficha	Dados da ficha	Inf. específica	Dados inf. específica	Tipo relação
Ficheiros	GPC.3506   \\Arqserver\InPatrimonium\Documentos\GPC\Material Fotográfico\Alminhas\GPC.3506.JPG   7616			
Material fotográfico	Analógico\Fotografia   Alminhas Beleco D'Além   Francisco Nuno Fernandes   DMF.001050   1999-07-00   11467			

Monografia **SANTOS, Firmino - Vila de Ribeirão. : Uma terra, um povo e a sua história[s.l.], 2008-07-03. 286 p. ; 22 cm..**

Periódico

**Boletim Cultural de Vila Nova de Famalicão, 08. Série II - 08, Vila Nova de Famalicão: Câmara Municipal de Vila Nova de Famalicão. [1988]. Anual. ISSN 0871-3308.**

Analtico de Periódicos

VIEIRA, António Martins - "Alminhas" no Concelho de Vila Nova de Famalicão. **Boletim Cultural de Vila Nova de Famalicão, 08.** Vila Nova de Famalicão : Câmara Municipal de Vila Nova de Famalicão. 1988. ISSN 0871-3308. p. 21-43.

Notas: Página 38. 41b).

Periódico

**Notícias de Famalicão. Ano XLVI - Nº 1730, Vila Nova de Famalicão [1986-12-19]. Semanário.**

Analtico de Periódicos

VIEIRA, António Martins - "Alminhas" no Concelho de Vila Nova de Famalicão: B - Descrição Sumária. **Notícias de Famalicão.** Vila Nova de Famalicão 1986-12-19. p. 05-06.

Projectos Património Cultural do Concelho: Actualização do Inventário | 29 |

Projectos Levantamento Cultural 1982-1983 | 42 |

#### Ficheiros multimédia: Informação genérica



gpc.3506.jpg



dmf.001050.tif

**Inventário : Imóveis**

Nº imóvel	GPC.3507C01
Designação	Alminhas de Libório
Tipo imóvel	Alminhas
Imóvel	GPC.3507C - Conjunto de Libório
Descrição	Na E.N. 14 e ao km 21,4 estão umas "Alminhas" pertencentes à casa "Teixeira". O nicho é em granito e tem a data 1906. O painel é em madeira, mas está bastante danificado, identificando-se ainda o Crucifixo com os estigmas da paixão e Nossa Senhora das Dores. [VIEIRA 1988]

**Informação específica****Cronologia**

Data inicial	Data final	Época	Data textual	Parte descrita	Justificação
1906-00-00	1906-00-00	Contemporânea	Século XX.	Imóvel. [Construção]	

**Localizações**

Local administ.	Topónimo	Morada	Data	Geo Datum	Método	Códi SIG	Coord. Geo. X	Coord. Geo. Y	Coord. Plana X	Coord. Plana Y	Coord. Plana Z	Ambiente
Portugal\Braga\Vila Nova de Famalicão\Ribeirão	Libório	Estrada Nacional n.º 14, Km 21,4.	2013-01-18	[EPSG:27493] Datum 73 / Modified Portuguese Grid	Quantum\POINT	306						
Portugal\Braga\Vila Nova de Famalicão\Ribeirão	Libório		2014-02-03	[EPSG:3857] WGS 84 / Pseudo Mercator	Google Maps		-8,55236	41,35572				

**Tipologias**

Tipologia	Justificação
Património\Religioso	

**Fichas relacionadas**

Tipo de ficha	Dados da ficha	Inf. específica	Dados inf. específica	Tipo relação
Electrónico	Alminhas de Libório   Sacavém   2013-05-08   Instituto da Habitação e da Reabilitação Urbana (IHUR)   130			
Ficheiros	GPC.3507C1   \\Arqserver\InPatrimonium\Documentos\GPC\Material Fotográfico\Alminhas\GPC.3507C1.JPG   7622			
Material fotográfico	Analgico\Fotografia   Alminhas Lugar Libório   Francisco Nuno Fernandes   DMF.001072   1999-07-00   11489			

---

Monografia **SANTOS, Firmino - Vila de Ribeirão. : Uma terra, um povo e a sua história[s.l.], 2008-07-03. 286 p. ; 22 cm..**

Notas: Página 150.

---

Periódico **Boletim Cultural de Vila Nova de Famalicão, 08. Série II - 08, Vila Nova de Famalicão: Câmara Municipal de Vila Nova de Famalicão. [1988]. Anual. ISSN 0871-3308.**

Analítico de Periódicos

VIEIRA, António Martins - "Alminhas" no Concelho de Vila Nova de Famalicão. **Boletim Cultural de Vila Nova de Famalicão, 08.** Vila Nova de Famalicão : Câmara Municipal de Vila Nova de Famalicão. 1988. ISSN 0871-3308. p. 21-43.

Notas: Páginas 38-39. 41d).

---

Periódico **Notícias de Famalicão. Ano XLVI - Nº 1730, Vila Nova de Famalicão [1986-12-19]. Semanário.**

Analítico de Periódicos

VIEIRA, António Martins - "Alminhas" no Concelho de Vila Nova de Famalicão: B - Descrição Sumária. **Notícias de Famalicão.** Vila Nova de Famalicão 1986-12-19. p. 05-06.

---

Projectos Património Cultural do Concelho: Actualização do Inventário | 29 |

---

Projectos SIPA - Sistema de Informação para o Património Arquitectónico | 40 |

---

Projectos Levantamento Cultural 1982-1983 | 42 |

---

#### Ficheiros multimédia: Informação genérica



dmf.001072.tif



gpc.3507c1.jpg



**Inventário : Imóveis**

Nº imóvel	GPC.3511
Designação	Alminhas das Boucinhas
Tipo imóvel	Alminhas
Imóvel	
Descrição	<p>Numa bifurcação de vias, talvez caminhos vicinais, encontram-se numa propriedade de António Máximo, de Lousado, umas "Alminhas" cujo nicho é em cimento, mas já sem cruz. Na parte superior está a seguinte inscrição; "António Gomes Cruz, de Louzado". O painel é em madeira e apresenta os seguintes elementos:</p> <ul style="list-style-type: none"> <li>- Figuras de Cristo Crucificado, Nossa Senhora e S. José</li> <li>- Instrumentos de Crucifixação</li> <li>- Bandeira com letras SPQR</li> </ul> <p>[VIEIRA 1988]</p>

**Informação específica****Localizações**

Local administ.	Topónimo	Morada	Data	Geo Datum	Método	Códi SIG	Coord. Geo. X	Coord. Geo. Y	Coord. Plana X	Coord. Plana Y	Coord. Plana Z	Ambiente
Portugal\Braga\Vila Nova de Famalicão\Ribeirão	Boucinhas		2013-02-11	[EPSG:27493] Datum 73 / Modified Portuguese Grid	Quantum\POINT	367						
Portugal\Braga\Vila Nova de Famalicão\Ribeirão	Boucinhas		2014-02-03	[EPSG:3857] WGS 84 / Pseudo Mercator	Google Maps		-8,56524	41,36280				

**Tipologias**

Tipologia	Justificação
Património\Religioso	

**Fichas relacionadas**

Tipo de ficha	Dados da ficha	Inf. específica	Dados inf. específica	Tipo relação
Ficheiros	GPC.3511   \\Arqserver\InPatrimonium\Documentos\GPC\Material\Fotográfico\Alminhas\GPC.3511.JPG   7477			
Material fotográfico	Analogico\Fotografia   Alminhas Lugar Boucinhas   Francisco Nuno Fernandes   DMF.001055   1999-07-00   11472			

Monografia **SANTOS, Firmino - Vila de Ribeirão. : Uma terra, um povo e a sua história[s.l.], 2008-07-03. 286 p. ; 22 cm..**

Notas: Página 150-151.

Periódico **Boletim Cultural de Vila Nova de Famalicão, 08. Série II - 08, Vila Nova de Famalicão: Câmara Municipal de Vila Nova de Famalicão. [1988]. Anual. ISSN 0871-3308.**

Analtico de Periódicos

VIEIRA, António Martins - "Alminhas" no Concelho de Vila Nova de Famalicão.  
**Boletim Cultural de Vila Nova de Famalicão, 08.** Vila Nova de Famalicão : Câmara Municipal de Vila Nova de Famalicão. 1988. ISSN 0871-3308. p. 21-43.

Notas: Página 38. 41c).

---

Projectos Património Cultural do Concelho: Actualização do Inventário | 29 |

---

Projectos Levantamento Cultural 1982-1983 | 42 |

---

#### Ficheiros multimédia: Informação genérica

---



gpc.3511.jpg



dmf.001055.tif

## Inventário : Imóveis

Nº imóvel	GPC.3606
Designação	Alminhas de Cemitério
Tipo imóvel	Alminhas
Imóvel	
Descrição	No cemitério estão umas "Alminhas" cujo painel é em chapa, tendo em primeiro plano a imagem do Coração de Jesus e em segundo, as Almas do Purgatório. [VIEIRA 1988]



## Informação específica

### Localizações

Local administ.	Topónimo	Morada	Data	Geo Datum	Método	Códi SIG	Coord. Geo. X	Coord. Geo. Y	Coord. Plana X	Coord. Plana Y	Coord. Plana Z	Ambiente
Portugal\Braga\Vila Nova de Famalicão\União das freguesias de Ruivães e Novais	Cemitério		2013-01-28	[EPSG:3857] WGS 84 / Pseudo Mercator	Google Maps	-	8,44219	41,39727				
Portugal\Braga\Vila Nova de Famalicão\Ruivães	Cemitério		2012-05-22	[EPSG:27493] Datum 73 / Modified Portuguese Grid	Quantum\POINT	194						

### Tipologias

Tipologia	Justificação
Património\Religioso	

### Fichas relacionadas

Tipo de ficha	Dados da ficha	Inf. específica	Dados inf. específica	Tipo relação
Electrónico	Alminhas do Cemitério   Sacavém   2013-05-08   Instituto da Habitação e da Reabilitação Urbana (IHUR)   156			
Ficheiros	GPC.3606   \\Arqserver\InPatrimonium\Documentos\GPC\Material Fotográfico\Alminhas\GPC.3606.JPG   7613			
Material fotográfico	Analógico\Fotografia   Alminhas do Cemitério   Francisco Nuno Fernandes   DMF.000955   1999-06-00   11288			

Periódico

**Boletim Cultural de Vila Nova de Famalicão, 08. Série II - 08, Vila Nova de Famalicão: Câmara Municipal de Vila Nova de Famalicão. [1988]. Anual. ISSN 0871-3308.**

Analitico de Periódicos

VIEIRA, António Martins - "Alminhas" no Concelho de Vila Nova de Famalicão.  
**Boletim Cultural de Vila Nova de Famalicão, 08.** Vila Nova de Famalicão : Câmara Municipal de Vila Nova de Famalicão. 1988. ISSN 0871-3308. p. 21-43.

Periódico

**Notícias de Famalicão. Ano XLVII - Nº 1732, Vila Nova de Famalicão [1987-01-02]. Semanário.**

Analtico de Periódicos

VIEIRA, António Martins - "Alminhas" no Concelho de Vila Nova de Famalicão: B - Descrição Sumária. **Notícias de Famalicão**. Vila Nova de Famalicão 1987-01-02. p. 05-06.

---

Projectos Património Cultural do Concelho: Actualização do Inventário | 29 |

---

Projectos SIPA - Sistema de Informação para o Património Arquitectónico | 40 |

---

Projectos Levantamento Cultural 1982-1983 | 42 |

---

#### Ficheiros multimédia: Informação genérica

---



gpc.3606.jpg



dmf.000955.tif

2014-10-20 10:34:23

Câmara Municipal de Vila Nova de Famalicão

Joao Machado

## Inventário : Imóveis

Nº imóvel	GPC.3607C01
Designação	Alminhas de Cova
Tipo imóvel	Alminhas
Imóvel	GPC.3607C - Conjunto da Cova
Descrição	Num caminho vicinal e próximo da Estrada Municipal 573 há umas "Alminhas" cujo nicho é em granito e a abóbada em meio canhão. O painel, em chapa, apresenta as seguintes figuras: - Cristo Crucificado - Santo António e S. Miguel e por último as Almas do Purgatório e a frase "Vós que ides passando Lembrai-vos de nós que estamos penando". Pelas características apresentadas, devem ser estas alminhas do Séc. XVIII. [VIEIRA 1988]



## Informação específica

### Cronologia

Data inicial	Data final	Época	Data textual	Parte descrita	Justificação
1701-01-01	1800-12-31	Transição\Moderna-Contemporânea	Século XVIII.	Imóvel. [Construção]	Conjetural.

### Localizações

Local administ.	Topónimo	Morada	Data	Geo Datum	Método	Códi SIG	Coord. Geo. X	Coord. Geo. Y	Coord. Plana X	Coord. Plana Y	Coord. Plana Z	Ambiente
Portugal\Braga\Vila Nova de Famalicão\União das freguesias de Ruivães e Novais	Cova		2013-01-28	[EPSG:3857] WGS 84 / Pseudo Mercator	Google Maps		8,450152	41,403896				
Portugal\Braga\Vila Nova de Famalicão\Ruivães	Cova	Caminho vicinal próximo da EM 573.	2012-05-22	[EPSG:27493] Datum 73 / Modified Portuguese Grid	Quantum\POINT 195							

### Tipologias

Tipologia	Justificação
Património\Religioso	

### Fichas relacionadas

Tipo de ficha	Dados da ficha	Inf. específica	Dados inf. específica	Tipo relação
Electrónico	Alminhas de Cova   Sacavém   2013-05-08   Instituto da Habitação e da Reabilitação Urbana (IHRU)   123			
Ficheiros	GPC.3607C1   \\Arqserver\InPatrimonium\Documentos\GPC\Material Fotográfico\Alminhas\GPC.3607C1.JPG   7624			
Material fotográfico	Analgico\Fotografia   Alminhas da Cova   Francisco Nuno Fernandes   DMF.000966   1999-06-00   11301			

Periódico

**Boletim Cultural de Vila Nova de Famalicão, 08. Série II - 08, Vila Nova de Famalicão: Câmara Municipal de Vila Nova de Famalicão. [1988]. Anual. ISSN 0871-3308.**

Analitico de Periódicos

VIEIRA, António Martins - "Alminhas" no Concelho de Vila Nova de Famalicão. **Boletim Cultural de Vila Nova de Famalicão, 08.** Vila Nova de Famalicão : Câmara Municipal de Vila Nova de Famalicão. 1988. ISSN 0871-3308. p. 21-43.

Notas: Página 40. 42c).

Periódico

**Notícias de Famalicão. Ano XLVII - Nº 1732, Vila Nova de Famalicão [1987-01-02]. Semanário.**

Analitico de Periódicos

VIEIRA, António Martins - "Alminhas" no Concelho de Vila Nova de Famalicão: B - Descrição Sumária. **Notícias de Famalicão.** Vila Nova de Famalicão 1987-01-02. p. 05-06.

Projectos Património Cultural do Concelho: Actualização do Inventário | 29 |

Projectos SIPA - Sistema de Informação para o Património Arquitectónico | 40 |

Projectos Levantamento Cultural 1982-1983 | 42 |

#### Ficheiros multimédia: Informação genérica



dmf.000966.tif



gpc.3607c1.jpg

**Inventário : Imóveis**

Nº imóvel	GPC.3614C01.01
Designação	Alminhas de Boavista
Tipo imóvel	Alminhas
Imóvel	GPC.3614C01 - Casa Arieiro
Descrição	

**Informação específica****Localizações**

Local administ.	Topónimo	Morada	Data	Geo Datum	Método	Códi SIG	Coord. Geo. X	Coord. Geo. Y	Coord. Plana X	Coord. Plana Y	Coord. Plana Z	Ambiente
Portugal\Braga\Vila Nova de Famalicão\União das freguesias de Ruivães e Novais	Boavista		2013-01-28	[EPSG:3857] WGS 84 / Pseudo Mercator	Google Maps		-8,43600	41,39438				
Portugal\Braga\Vila Nova de Famalicão\Ruivães	Boavista		2012-05-22	[EPSG:27493] Datum 73 / Modified Portuguese Grid	Quantum\POINT	193						

**Tipologias**

Tipologia	Justificação
Património\Religioso	

**Fichas relacionadas**

Tipo de ficha	Dados da ficha	Inf. específica	Dados inf. específica	Tipo relação
Ficheiros	GPC.36014C01.01   \\Arqserver\InPatrimonium\Documentos\GPC\Material Fotográfico\Alminhas\GPC.3614C01.01.JPG   7623			
Material fotográfico	Analógico\Fotografia   Alminhas do Arieiro   Francisco Nuno Fernandes   DMF.000956   1999-06-00   11289			

**Ficheiros multimédia: Informação genérica**

**Inventário : Imóveis**

Nº imóvel	GPC.3704C02.01
Designação	Alminhas da Minhoteira
Tipo imóvel	Alminhas
Imóvel	GPC.3704C02 - Azenha da Minhoteira
Descrição	Na mesma estrada 571 e numa casa junto à ponte do rio Este, margem direita, está um nicho cujas Alminhas desde há muitos anos deixaram de estar ao culto. [VIEIRA 1988]

**Informação específica****Localizações**

Local administ.	Topónimo	Morada	Data	Geo Datum	Método	Códi SIG	Coord. Geo. X	Coord. Geo. Y	Coord. Plana X	Coord. Plana Y	Coord. Plana Z	Ambiente
Portugal\Braga\Vila Nova de Famalicão\União das freguesias de Arnoso (Santa Maria e Santa Eulália) e Sezures	Minhoteira		2013-01-28	[EPSG:3857] WGS 84 / Pseudo Mercator	Google Maps	-	8,52827	41,47098				
Portugal\Braga\Vila Nova de Famalicão\Santa Eulália (Arnoso)	Minhoteira		2013-02-13	[EPSG:27493] Datum 73 / Modified Portuguese Grid	Quantum\POINT	373						

**Tipologias**

Tipologia	Justificação
Património\Religioso	

**Fichas relacionadas**

Tipo de ficha	Dados da ficha	Inf. específica	Dados inf. específica	Tipo relação
Ficheiros	GPC.3704C01   \\Arqserver\InPatrimonium\Documentos\GPC\Material Fotográfico\Alminhas\GPC.3704C01.JPG   7628			
Material fotográfico	Analógico\Fotografia   Alminhas ( Nicho ) Lug. Minhoteira   Francisco Nuno Fernandes   DMF.001114   1999-08-00   11531			

Periódico

**Boletim Cultural de Vila Nova de Famalicão, 08. Série II - 08, Vila Nova de Famalicão: Câmara Municipal de Vila Nova de Famalicão. [1988]. Anual. ISSN 0871-3308.**

Analítico de Periódicos

VIEIRA, António Martins - "Alminhas" no Concelho de Vila Nova de Famalicão.  
**Boletim Cultural de Vila Nova de Famalicão, 08.** Vila Nova de Famalicão : Câmara Municipal de Vila Nova de Famalicão. 1988. ISSN 0871-3308. p. 21-43.



---

Periódico

**Notícias de Famalicão. Ano XLVI - Nº 1701, Vila Nova de Famalicão [1986-04-18]. Semanário.**

Analtico de Periódicos

VIEIRA, António Martins - "Alminhas" no Concelho de Vila Nova de Famalicão: B - Descrição Sumária. **Notícias de Famalicão**. Vila Nova de Famalicão 1986-04-18. p. 05.

---

Projectos Levantamento Cultural 1982-1983 | 42 |

---

#### Ficheiros multimédia: Informação genérica

---



gpc.3704c01.jpg



dmf.001114.tif

## Inventário : Imóveis

Nº imóvel	GPC.3705
Designação	Alminhas da Carvalheira
Tipo imóvel	Alminhas
Imóvel	
Descrição	Na E.N. 571 e no muro pertencente a Manuel Gomes da Silva, estão umas "Alminhas", cuja estrutura do nicho é em granito e a cruz cimeira apresenta só um braço vertical. No próprio nicho há a seguinte inscrição: "ESTA OBRA SE FES DAS ESMOLAS DAS ALMAS PERA GLORIA VS ODE NOSSO SR 1729". No interior do nicho há um painel, em madeira, com as figuras de Nossa Senhora do Carmo, anjos e almas do Purgatório. [VIEIRA 1988]



## Informação específica

### Cronologia

Data inicial	Data final	Época	Data textual	Parte descrita	Justificação
1729-00-00	1729-00-00	Moderna	Século XVIII.	Imóvel. [Construção]	

### Localizações

Local administ.	Topónimo	Morada	Data	Geo Datum	Método	Códi SIG	Coord. Geo. X	Coord. Geo. Y	Coord. Plana X	Coord. Plana Y	Coord. Plana Z	Ambiente
Portugal\Braga\Vila Nova de Famalicão\União das freguesias de Arnoso (Santa Maria e Santa Eulália) e Sezures	Carvalheira		2013-01-28	[EPSG:3857] WGS 84 / Pseudo Mercator	Google Maps	-	8,51495	41,46881				
Portugal\Braga\Vila Nova de Famalicão\Santa Eulália (Arnoso)	Carvalheira	Estrada Nacional n.º 571	2012-05-22	[EPSG:27493] Datum 73 / Modified Portuguese Grid	Quantum\POINT	197						

### Protecção

Protecção	Justificação
Direta\Plano Director Municipal (P.D.M)\1994\Carta\Património (3.11)	Carta do Património: Carta 4.

### Tipologias

Tipologia	Justificação
Património\Religioso	

### Fichas relacionadas

Tipo de ficha	Dados da ficha	Inf. específica	Dados inf. específica	Tipo relação
Electrónico	Alminhas da Carvalheira   Sacavém   2013-05-08   Instituto da Habitação e da Reabilitação Urbana (IHRU)   108			

Material Analógico\Fotografia | Alminhas Lugar da Carvalheira | Francisco Nuno  
fotográfico Fernandes | DMF.001117 | 1999-08-00 | 11534 |

Monografia **RODRIGUES, Olinda Maria de Jesus - As Alminhas em Portugal e a devolução da memória. : Estudo, recuperação e conservação**Lisboa: Universidade de Lisboa: Faculdade de Letras, 2010.

Periódico **Boletim Cultural de Vila Nova de Famalicão, 08. Série II - 08, Vila Nova de Famalicão: Câmara Municipal de Vila Nova de Famalicão. [1988]. Anual. ISSN 0871-3308.**

Analitico de Periódicos

VIEIRA, António Martins - "Alminhas" no Concelho de Vila Nova de Famalicão. **Boletim Cultural de Vila Nova de Famalicão, 08.** Vila Nova de Famalicão : Câmara Municipal de Vila Nova de Famalicão. 1988. ISSN 0871-3308. p. 21-43.

Notas: Página 25. 3a).

Periódico **Notícias de Famalicão. Ano XLVI - Nº 1701, Vila Nova de Famalicão [1986-04-18]. Semanário.**

Analitico de Periódicos

VIEIRA, António Martins - "Alminhas" no Concelho de Vila Nova de Famalicão: B - Descrição Sumária. **Notícias de Famalicão.** Vila Nova de Famalicão 1986-04-18. p. 05.

Periódico **Notícias de Famalicão. Ano XLVI - Nº 1702, Vila Nova de Famalicão [1986-05-02]. Semanário.**

Analitico de Periódicos

VIEIRA, António Martins - "Alminhas" no Concelho de Vila Nova de Famalicão: B - Descrição Sumária. **Notícias de Famalicão.** Vila Nova de Famalicão 1986-05-02. p. 05.

Projectos SIPA - Sistema de Informação para o Património Arquitectónico | 40 |

Projectos Levantamento Cultural 1982-1983 | 42 |

#### Ficheiros multimédia: Informação genérica



dmf.001117.tif

**Inventário : Imóveis**

Nº imóvel	GPC.3801C02
Designação	Alminhas da Igreja
Tipo imóvel	Alminhas
Imóvel	GPC.3801C - Conjunto da Igreja de Santa Maria (Arnosó)
Descrição	Junto à Igreja e na casa do "Canas" ou também chamada "Pousada", encontram-se umas "Alminhas" que dizem ser muito antigas, mas que actualmente não têm painel, visto estar para ser retocado. [VIEIRA 1988]

**Informação específica****Localizações**

Local administ.	Topónimo	Morada	Data	Geo Datum	Método	Códi SIG	Coord. Geo. X	Coord. Geo. Y	Coord. Plana X	Coord. Plana Y	Coord. Plana Z	Ambiente
Portugal\Braga\Vila Nova de Famalicão\União das freguesias de Arnoso (Santa Maria e Santa Eulália) e Sezures	Ferrão		2013-01-28	[EPSG:3857] WGS 84 / Pseudo Mercator	Google Maps	-	8,496924	41,466952				
Portugal\Braga\Vila Nova de Famalicão\Santa Maria (Arnosó)	Ferrão		2012-05-22	[EPSG:27493] Datum 73 / Modified Portuguese Grid	Quantum\POINT	198						

Notas: Casa do "Canas" ou também chamada "Pousada".

**Tipologias**

Tipologia	Justificação
Património\Religioso	

**Fichas relacionadas**

Tipo de ficha	Dados da ficha	Inf. específica	Dados inf. específica	Tipo relação
Electrónico	Alminhas de Ferrão   Sacavém   2013-05-08   Instituto da Habitação e da Reabilitação Urbana (IHRU)   126			
Ficheiros	GPC.3801C2   \\Arqserver\InPatrimonium\Documentos\GPC\Material Fotográfico\Alminhas\GPC.3801C2.JPG   7627			
Material fotográfico	Analógico\Fotografia   Alminhas do Lugar da Igreja   Francisco Nuno Fernandes   DMF.001087   1999-08-00   11504			

Periódico **Boletim Cultural de Vila Nova de Famalicão, 08. Série II - 08, Vila Nova de Famalicão: Câmara Municipal de Vila Nova de Famalicão. [1988]. Anual. ISSN 0871-3308.**

Analítico de Periódicos

VIEIRA, António Martins - "Alminhas" no Concelho de Vila Nova de Famalicão.  
**Boletim Cultural de Vila Nova de Famalicão, 08**, Vila Nova de Famalicão : Câmara Municipal de Vila Nova de Famalicão. 1988. ISSN 0871-3308. p. 21-43.

Notas: Página 26. 4c).

---

Ficheiros multimédia: Informação genérica

---



gpc.3801c2.jpg



dmf.001087.tif

**Inventário : Imóveis**

Nº imóvel	GPC.3803
Designação	Alminhas de Codeçoso
Tipo imóvel	Alminhas\Oratório
Imóvel	

Descrição Na freguesia de Arnoso Santa Maria, no lugar de Codeçoso, encontra-se este pequeno oratório que apresenta uma inscrição com a data: "1813". Possui alpendre apoiado em duas colunas, cujo telhado é encimado por uma cruz com forma trilobada. Tem um gradeamento dos lados, que na frente apresenta a forma de porta. Possui um nicho cujo painel, apresenta as figuras de N<sup>a</sup> S<sup>a</sup> do Carmo e S. Miguel, e a inscrição "Nosso Pai dos Aflitos". Dos lados do nicho, encontram-se as figuras de Santa Apolónia e Santa Luzia. Num outro plano, lateralmente ao nicho, existem dois quadros com pinturas de S. Bento e Santo António.

**Informação específica****Cronologia**

Data inicial	Data final	Época	Data textual	Parte descrita	Justificação
1813-00-00	1813-00-00	Contemporânea	Século XIX.	Imóvel. [Construção]	
1949-00-00	1949-00-00	Contemporânea	Século XX.	Imóvel. [Intervenção/Reabilitação]	Restauro.

**Localizações**

Local administ.	Topónimo	Morada	Data	Geo Datum	Método	Códi SIG	Coord. Geo. X	Coord. Geo. Y	Coord. Plana X	Coord. Plana Y	Coord. Plana Z	Ambiente
Portugal\Braga\Vila Nova de Famalicão\União das freguesias de Arnoso (Santa Maria e Santa Eulália) e Sezures	Codeçoso; Carvalheira		2013-01-28	[EPSG:3857] WGS 84 / Pseudo Mercator	Google Maps	-	8,48925	41,47825				
Portugal\Braga\Vila Nova de Famalicão\Santa Maria (Arnoso)	Codeçoso; Carvalheira		2012-05-22	[EPSG:27493] Datum 73 / Modified Portuguese Grid	Quantum\POLYGON	388						

**Protecção**

Protecção	Justificação
Direta\Plano Director Municipal (P.D.M)\1994\Carta\Património (3.11)	Carta do Património: Carta 4.

**Tipologias**

Tipologia	Justificação
Património\Religioso	

**Fichas relacionadas**

Tipo de ficha	Dados da ficha	Inf. específica	Dados inf. específica	Tipo relação
Electrónico	Oratório de Codeçoso   Sacavém   2013-03-04   Instituto da Habitação e da Reabilitação Urbana (IHRU)   94			

Ficheiros GPC.3803 | \\Arqserver\InPatrimonium\Documentos\GPC\Material  
Fotográfico\Alminhas\GPC.3803.JPG | 7459 |

Material Analógico\Fotografia | Alminhas de Codeçoso | Francisco Nuno Fernandes |  
fotográfico DMF.001086 | 1999-08-00 | 11503 |

Periódico **Boletim Cultural de Vila Nova de Famalicão, 08. Série II - 08, Vila Nova de Famalicão: Câmara Municipal de Vila Nova de Famalicão. [1988]. Anual. ISSN 0871-3308.**

Analitico de Periódicos

VIEIRA, António Martins - "Alminhas" no Concelho de Vila Nova de Famalicão. **Boletim Cultural de Vila Nova de Famalicão, 08.** Vila Nova de Famalicão : Câmara Municipal de Vila Nova de Famalicão. 1988. ISSN 0871-3308. p. 21-43.

Notas: Páginas 25-26. 4a).

Periódico **Agenda Cultural de Vila Nova de Famalicão - Maio '12. Vila Nova de Famalicão: Câmara Municipal de Vila Nova de Famalicão. [2012-05-00]. Mensal.**

Analitico de Periódicos

PEREIRA, Nelson Bruno Lima - Património: Alminhas de Codeçoso.. **Agenda Cultural de Vila Nova de Famalicão - Maio '12.** Vila Nova de Famalicão : Câmara Municipal de Vila Nova de Famalicão. 2012-05-00. p. 38-39.

Periódico **Notícias de Famalicão. Ano XLVI - Nº 1702, Vila Nova de Famalicão [1986-05-02]. Semanário.**

Analitico de Periódicos

VIEIRA, António Martins - "Alminhas" no Concelho de Vila Nova de Famalicão: B - Descrição Sumária. **Notícias de Famalicão.** Vila Nova de Famalicão 1986-05-02. p. 05.

Projectos Património Cultural do Concelho: Actualização do Inventário | 29 |

Projectos SIPA - Sistema de Informação para o Património Arquitectónico | 40 |

Projectos Levantamento Cultural 1982-1983 | 42 |

Projectos Agenda Cultural de Vila Nova de Famalicão: Património | 43 |

#### Ficheiros multimédia: Informação genérica



2014-10-20 10:37:16

Câmara Municipal de Vila Nova de Famalicão

Joao Machado

## Inventário : Imóveis

Nº imóvel	GPC.3804
Designação	Alminhas da Estrada
Tipo imóvel	Alminhas
Imóvel	
Descrição	A cem metros da E.N. 14 e no km 37 na via que segue para Codeçoso encontra-se um nicho feito em cimento e a data de 5/7/1966. É particular. No seu interior há um pequeno quadro com a pintura de Nossa Senhora do Carmo e uma pequena escultura em barro de Santa Filomena. [VIEIRA 1988]



## Informação específica

### Cronologia

Data inicial	Data final	Época	Data textual	Parte descrita	Justificação
1966-07-05	1966-07-05	Contemporânea	Século XX.	Imóvel. [Construção]	

### Localizações

Local administ.	Topónimo	Morada	Data	Geo Datum	Método	Códi SIG	Coord. Geo. X	Coord. Geo. Y	Coord. Plana X	Coord. Plana Y	Coord. Plana Z	Ambiente
Portugal\Braga\Vila Nova de Famalicão\União das freguesias de Arnoso (Santa Maria e Santa Eulália) e Sezures			2013-01-28	[EPSG:3857] WGS 84 / Pseudo Mercator	Google Maps	-	8,48398	41,47225				
Portugal\Braga\Vila Nova de Famalicão\Santa Maria (Arnoso)			2012-05-22	[EPSG:27493] Datum 73 / Modified Portuguese Grid	Quantum\POINT	199						

### Tipologias

Tipologia	Justificação
Património\Religioso	

### Fichas relacionadas

Tipo de ficha	Dados da ficha	Inf. específica	Dados inf. específica	Tipo relação
Ficheiros	GPC.3804   \\Arqserver\InPatrimonium\Documentos\GPC\Material Fotográfico\Alminhas\GPC.3804.JPG   7614			

Periódico  
**Boletim Cultural de Vila Nova de Famalicão, 08. Série II - 08, Vila Nova de Famalicão: Câmara Municipal de Vila Nova de Famalicão. [1988]. Anual. ISSN 0871-3308.**

Analítico de Periódicos

VIEIRA, António Martins - "Alminhas" no Concelho de Vila Nova de Famalicão.

**Boletim Cultural de Vila Nova de Famalicão, 08.** Vila Nova de Famalicão : Câmara Municipal de Vila Nova de Famalicão. 1988. ISSN 0871-3308. p. 21-43.



Periódico

**Notícias de Famalicão. Ano XLVI - Nº 1702, Vila Nova de Famalicão [1986-05-02]. Semanário.**

Análítico de Periódicos

VIEIRA, António Martins - "Alminhas" no Concelho de Vila Nova de Famalicão: B - Descrição Sumária. **Notícias de Famalicão**. Vila Nova de Famalicão 1986-05-02. p. 05.

---

**Ficheiros multimédia: Informação genérica**

---



gpc.3804.jpg

**Inventário : Imóveis**

Nº imóvel	GPC.3805C01
Designação	Alminhas de Lordelo
Tipo imóvel	Alminhas
Imóvel	GPC.3805C - Conjunto de Lordelo
Descrição	Na casa Gomes encontram-se umas "Alminhas", cuja estrutura é em granito e com gradeamento. O painel é em madeira e apresenta as imagens de S. Bento, Santo António e as Almas do Purgatório. O painel foi retocado em 1956. [VIEIRA 1988]

**Informação específica****Cronologia**

Data inicial	Data final	Época	Data textual	Parte descrita	Justificação
1956-00-00	1956-00-00	Contemporânea	Século XX.	Componente. Painel. [Intervenção/Reabilitação]	O painel é retocado.

**Localizações**

Local administ.	Topónimo	Morada	Data	Geo Datum	Método	Códi SIG	Coord. Geo. X	Coord. Geo. Y	Coord. Plana X	Coord. Plana Y	Coord. Plana Z	Ambiente
Portugal\Braga\Vila Nova de Famalicão\União das freguesias de Arnoso (Santa Maria e Santa Eulália) e Sezures	Lordelo		2013-01-28	[EPSG:3857] WGS 84 / Pseudo Mercator	Google Maps	-	8,50635	41,47272				
Portugal\Braga\Vila Nova de Famalicão\Santa Maria (Arnoso)	Lordelo		2012-05-22	[EPSG:27493] Datum 73 / Modified Portuguese Grid	Quantum\POINT 200							

Notas: Na Casa Gomes.

**Tipologias**

Tipologia	Justificação
Património\Religioso	

**Fichas relacionadas**

Tipo de ficha	Dados da ficha	Inf. específica	Dados inf. específica	Tipo relação
Electrónico	Alminhas de Lordelo   Sacavém   2013-05-08   Instituto da Habitação e da Reabilitação Urbana (IHUR)   131			
Ficheiros	GPC.3805C1   \\Arqserver\InPatrimonium\Documentos\GPC\Material Fotográfico\Alminhas\GPC.3805C1.JPG   7742			

Periódico **Municipal de Vila Nova de Famalicão. [1988]. Anual. ISSN 0871-3308.**

Periódicos **de Famalicão, 08.** Vila Nova de Famalicão : Câmara Municipal de Vila Nova de Famalicão. 1988. ISSN 0871-3308. p. 21-43.

Notas: Página 26. 4d).

Periódico **Notícias de Famalicão. Ano XLVI - Nº 1702, Vila Nova de Famalicão [1986-05-02]. Semanário.**

Analítico de Periódicos VIEIRA, António Martins - "Alminhas" no Concelho de Vila Nova de Famalicão: B - Descrição Sumária. **Notícias de Famalicão.** Vila Nova de Famalicão 1986-05-02. p. 05.

Projectos SIPA - Sistema de Informação para o Património Arquitectónico | 40 |

#### Ficheiros multimédia: Informação genérica



gpc.3805c1.jpg

## Inventário : Imóveis

Nº imóvel	GPC.3807
Designação	Alminhas de Bom Nome
Tipo imóvel	Alminhas
Imóvel	
Descrição	



## Informação específica

### Localizações

Local administ.	Topónimo	Morada	Data	Geo Datum	Método	Códi SIG	Coord. Geo. X	Coord. Geo. Y	Coord. Plana X	Coord. Plana Y	Coord. Plana Z	Ambiente
Portugal\Braga\Vila Nova de Famalicão\União das freguesias de Arnoso (Santa Maria e Santa Eulália) e Sezures	Bom Nome		2013-01-28	[EPSG:3857] WGS 84 / Pseudo Mercator	Google Maps		-8,491198	41,473908				
Portugal\Braga\Vila Nova de Famalicão\Santa Maria (Arnoso)	Bom Nome	Rua do Bom Nome, n.º 94.	2013-02-13	[EPSG:27493] Datum 73 / Modified Portuguese Grid	Quantum\POINT	374						

### Tipologias

Tipologia	Justificação
Património\Religioso	

### Fichas relacionadas

Tipo de ficha	Dados da ficha	Inf. específica	Dados inf. específica	Tipo relação
Ficheiros	GPC.3807C01   \\Arqserver\InPatrimonium\Documentos\GPC\Material Fotográfico\Alminhas\GPC.3807C01.JPG   7741			

## Ficheiros multimédia: Informação genérica



gpc.3807c01.jpg

**Inventário : Imóveis**

Nº imóvel	GPC.3917C02
Designação	Alminhas de Boticas
Tipo imóvel	Alminhas
Imóvel	GPC.3917C - Conjunto de Boticas
Descrição	

**Informação específica****Localizações**

Local administ.	Topónimo	Morada	Data	Geo Datum	Método	Códi SIG	Coord. Geo. X	Coord. Geo. Y	Coord. Plana X	Coord. Plana Y	Coord. Plana Z	Ambiente
Portugal\Braga\Vila Nova de Famalicão\Santa Maria (Oliveira)	Boticas		2012-05-22	[EPSG:27493] Datum 73 / Modified Portuguese Grid	Quantum\POINT	206						
Portugal\Braga\Vila Nova de Famalicão\Santa Maria (Oliveira)	Boticas		2014-02-04	[EPSG:3857] WGS 84 / Pseudo Mercator	Google Maps		-8,40301	41,41077				

**Tipologias**

Tipologia	Justificação
Património\Religioso	

**Fichas relacionadas**

Tipo de ficha	Dados da ficha	Inf. específica	Dados inf. específica	Tipo relação
Ficheiros	GPC.3917C02   \\Arqserver\InPatrimonium\Documentos\GPC\Material Fotográfico\Alminhas\GPC.3917C02.JPG   7555			
Material fotográfico	Análogo\Fotografia   Alminhas de Boticas   Francisco Nuno Fernandes   DMF.000984   1999-06-00   11401			

**Ficheiros multimédia: Informação genérica**

gpc.3917c02.jpg



dmf.000984.tif

## Inventário : Imóveis

Nº imóvel	GPC.3917C04
Designação	Nicho de Boticas
Tipo imóvel	Alminhas
Imóvel	GPC.3917C - Conjunto de Boticas
Descrição	



## Informação específica

### Localizações

Local administ.	Topónimo	Morada	Data	Geo Datum	Método	Códi SIG	Coord. Geo. X	Coord. Geo. Y	Coord. Plana X	Coord. Plana Y	Coord. Plana Z	Ambiente
Portugal\Braga\Vila Nova de Famalicão\Santa Maria (Oliveira)	Boticas		2012-05-22	[EPSG:27493] Datum 73 / Modified Portuguese Grid	Quantum\POINT 207							
Portugal\Braga\Vila Nova de Famalicão\Santa Maria (Oliveira)	Boticas		2014-02-04	[EPSG:3857] WGS 84 / Pseudo Mercator	Google Maps		-8,402557	41,411767				

### Tipologias

Tipologia	Justificação
Património\Religioso	

### Fichas relacionadas

Tipo de ficha	Dados da ficha	Inf. específica	Dados inf. específica	Tipo relação
Ficheiros	GPC.3917C04   \\Arqserver\InPatrimonium\Documentos\GPC\Material Fotográfico\Alminhas\GPC.3917C04.JPG   7554			

## Ficheiros multimédia: Informação genérica



gpc.3917c04.jpg

## Inventário : Imóveis

Nº imóvel	GPC.3919C02
Designação	Alminha de Carvalhais
Tipo imóvel	Alminhas
Imóvel	GPC.3919C - Conjunto de Carvalhais
Descrição	



## Informação específica

### Localizações

Local administ.	Topónimo	Morada	Data	Geo Datum	Método	Códi SIG	Coord. Geo. X	Coord. Geo. Y	Coord. Plana X	Coord. Plana Y	Coord. Plana Z	Ambiente
Portugal\Braga\Vila Nova de Famalicão\Santa Maria (Oliveira)	Carvalhais		2012-04-05	[EPSG:27493] Datum 73 / Modified Portuguese Grid	Quantum\POINT	208						
Portugal\Braga\Vila Nova de Famalicão\Santa Maria (Oliveira)	Carvalhais		2014-02-04	[EPSG:3857] WGS 84 / Pseudo Mercator	Google Maps		-8,400553	41,406704				

### Tipologias

Tipologia	Justificação
Património\Religioso	

### Fichas relacionadas

Tipo de ficha	Dados da ficha	Inf. específica	Dados inf. específica	Tipo relação
Ficheiros	GPC.3919C02   \\Arqserver\InPatrimonium\Documentos\GPC\Material Fotográfico\Alminhas\GPC.3919C02.JPG   7549			

## Ficheiros multimédia: Informação genérica



gpc.3919c02.jpg

## Inventário : Imóveis

Nº imóvel	GPC.3922C02
Designação	Nicho junto à Casa de Agrinha
Tipo imóvel	Alminhas
Imóvel	GPC.3922C - Conjunto de Agrinha
Descrição	



## Informação específica

### Localizações

Local administ.	Topónimo	Morada	Data	Geo Datum	Método	Códi SIG	Coord. Geo. X	Coord. Geo. Y	Coord. Plana X	Coord. Plana Y	Coord. Plana Z	Ambiente
Portugal\Braga\Vila Nova de Famalicão\Santa Maria (Oliveira)	Agrinha		2013-02-14	[EPSG:27493] Datum 73 / Modified Portuguese Grid	Quantum\POINT	378						
Portugal\Braga\Vila Nova de Famalicão\Santa Maria (Oliveira)	Agrinha		2014-02-04	[EPSG:3857] WGS 84 / Pseudo Mercator	Google Maps		-8,403230	41,409468				

### Tipologias

Tipologia	Justificação
Património\Religioso	

### Fichas relacionadas

Tipo de ficha	Dados da ficha	Inf. específica	Dados inf. específica	Tipo relação
Ficheiros	GPC.3922C2   \\Arqserver\InPatrimonium\Documents\GPC\Material Fotográfico\Alminhas\GPC.3922C2.JPG   7557			

## Ficheiros multimédia: Informação genérica



gpc.3922c2.jpg



## Inventário : Imóveis

Nº imóvel	GPC.3937
Designação	Alminhas de Real
Tipo imóvel	Alminhas
Imóvel	
Descrição	



## Informação específica

### Localizações

Local administ.	Topónimo	Morada	Data	Geo Datum	Método	Códi SIG	Coord. Geo. X	Coord. Geo. Y	Coord. Plana X	Coord. Plana Y	Coord. Plana Z	Ambiente
Portugal\Braga\Vila Nova de Famalicão\Santa Maria (Oliveira)			2012-05-25	[EPSG:27493] Datum 73 / Modified Portuguese Grid	Quantum\POINT	210						
Portugal\Braga\Vila Nova de Famalicão\Santa Maria (Oliveira)			2014-02-04	[EPSG:3857] WGS 84 / Pseudo Mercator	Google Maps		-8,399110	41,396661				

### Tipologias

Tipologia	Justificação
Património\Religioso	

### Fichas relacionadas

Tipo de ficha	Dados da ficha	Inf. específica	Dados inf. específica	Tipo relação
Ficheiros	GPC.3937   \\Arqserver\InPatrimonium\Documentos\GPC\Material Fotográfico\Alminhas\GPC.3937.JPG   7632			

## Ficheiros multimédia: Informação genérica



gpc.3937.jpg

**Inventário : Imóveis**

Nº imóvel	GPC.4003
Designação	Alminhas da Ribeira de Baixo
Tipo imóvel	Alminhas
Imóvel	
Descrição	Ao 21 km da E.N. 309 e num muro pertencente à casa Pereira Lopes, estão umas Alminhas, constando apenas de um nicho que é em granito. O painel já não existe há dezenas de anos. [VIEIRA 1988]

**Informação específica****Localizações**

Local administ.	Topónimo	Morada	Data	Geo Datum	Método	Códi SIG	Coord. Geo. X	Coord. Geo. Y	Coord. Plana X	Coord. Plana Y	Coord. Plana Z	Ambiente
Portugal\Braga\Vila Nova de Famalicão\União das freguesias de Vale (São Cosme), Telhado e Portela	Ribeira de Baixo		2013-01-28	[EPSG:3857] WGS 84 / Pseudo Mercator	Google Maps	-	8,47588	41,44297				
Portugal\Braga\Vila Nova de Famalicão\São Cosme (Vale)	Ribeira de Baixo		2012-05-22	[EPSG:27493] Datum 73 / Modified Portuguese Grid	Quantum\POINT	212						

**Tipologias**

Tipologia	Justificação
Património\Religioso	

**Fichas relacionadas**

Tipo de ficha	Dados da ficha	Inf. específica	Dados inf. específica	Tipo relação
Ficheiros	GPC.4003   \\Arqserver\InPatrimonium\Documentos\GPC\Material Fotográfico\Alminhas\GPC.4003.JPG   7548			

Monografia **NEIVA, Manuel Albino Penteado - Vale (S. Cosme). : Memórias de Um PassadoVale (S. Cosme): Junta de Freguesia de Vale (S. Cosme) e Fábrica da Igreja de Vale (S. Cosme), 2009. 526 p..**

Notas: Página 176.

Periódico **Boletim Cultural de Vila Nova de Famalicão, 08. Série II - 08, Vila Nova de Famalicão: Câmara Municipal de Vila Nova de Famalicão. [1988]. Anual. ISSN 0871-3308.**

Analítico de Periódicos

VIEIRA, António Martins - "Alminhas" no Concelho de Vila Nova de Famalicão. **Boletim Cultural de Vila Nova de Famalicão, 08.** Vila Nova de Famalicão : Câmara Municipal de Vila Nova de Famalicão. 1988. ISSN 0871-3308. p. 21-43.

Notas: Página 41. 45b).

---

Periódico

**Notícias de Famalicão. Ano XLVII - Nº 1733, Vila Nova de Famalicão [1987-01-09]. Semanário.**

Analtico de Periódicos

VIEIRA, António Martins - "Alminhas" no Concelho de Vila Nova de Famalicão: B - Descrição Sumária. **Notícias de Famalicão**. Vila Nova de Famalicão 1987-01-09. p. 05-06.

---

Projectos

Património Cultural do Concelho: Actualização do Inventário | 29 |

---

Projectos

Levantamento Cultural 1982-1983 | 42 |

---

#### Ficheiros multimédia: Informação genérica

---



gpc.4003.jpg

## Inventário : Imóveis

Nº imóvel	GPC.4004
Designação	Alminhas de Vilar
Tipo imóvel	Alminhas
Imóvel	
Descrição	Alminhas integradas num muro de uma casa. Estruturalmente é de cantaria de granito, e na parte superior apresenta uma cruz. Possui gradeamento. O painel, em madeira, apresenta como tema central, as figuras do Pai Eterno e Cristo com a cruz, e num plano inferior, São Miguel e uma cenografia representando o purgatório, de onde se distingue a figura de um frade. Há vestígios do nicho ter sido pintado em azul.



## Informação específica

### Cronologia

Data inicial	Data final	Época	Data textual	Parte descrita	Justificação
1701-01-01	1950-12-31	Transição\Moderna-Contemporânea	Século XVIII - Século XX: Primeira Metade.	Imóvel. [Construção]	Conjetural.

### Localizações

Local administ.	Topónimo	Morada	Data	Geo Datum	Método	Códi SIG	Coord. Geo. X	Coord. Geo. Y	Coord. Plana X	Coord. Plana Y	Coord. Plana Z	Ambiente
Portugal\Braga\Vila Nova de Famalicão\União das freguesias de Vale (São Cosme), Telhado e Portela	Vilar		2013-01-28	[EPSG:3857] WGS 84 / Pseudo Mercator	Google Maps	-	8,46225	41,44230				
Portugal\Braga\Vila Nova de Famalicão\São Cosme (Vale)	Vilar		2012-05-22	[EPSG:27493] Datum 73 / Modified Portuguese Grid	Quantum\POINT 213							

Notas: Na proximidade do complexo industrial TMG.

### Tipologias

Tipologia	Justificação
Património\Religioso	

### Fichas relacionadas

Tipo de ficha	Dados da ficha	Inf. específica	Dados inf. específica	Tipo relação
Electrónico	Alminhas de Vilar   Sacavém   2013-05-08   Instituto da Habitação e da Reabilitação Urbana (IHRU)   152			
Ficheiros	GPC.4004   \\Arqserver\InPatrimonium\Documentos\GPC\Material Fotográfico\Alminhas\GPC.4004.JPG   7546			

Monografia **NEIVA, Manuel Albino Penteadado - Vale (S. Cosme). : Memórias de Um PassadoVale (S. Cosme): Junta de Freguesia de Vale (S. Cosme) e Fábrica da Igreja de Vale (S. Cosme), 2009. 526 p..**

Notas: Página 176.

Periódico **Boletim Cultural de Vila Nova de Famalicão, 08. Série II - 08, Vila Nova de Famalicão: Câmara Municipal de Vila Nova de Famalicão. [1988]. Anual. ISSN 0871-3308.**

Analítico de Periódicos

VIEIRA, António Martins - "Alminhas" no Concelho de Vila Nova de Famalicão. **Boletim Cultural de Vila Nova de Famalicão, 08.** Vila Nova de Famalicão : Câmara Municipal de Vila Nova de Famalicão. 1988. ISSN 0871-3308. p. 21-43.

Notas: Página 41. 45c).

Periódico **Notícias de Famalicão. Ano XLVII - Nº 1733, Vila Nova de Famalicão [1987-01-09]. Semanário.**

Analítico de Periódicos

VIEIRA, António Martins - "Alminhas" no Concelho de Vila Nova de Famalicão: B - Descrição Sumária. **Notícias de Famalicão.** Vila Nova de Famalicão 1987-01-09. p. 05-06.

Projectos Património Cultural do Concelho: Actualização do Inventário | 29 |

Projectos SIPA - Sistema de Informação para o Património Arquitectónico | 40 |

Projectos Levantamento Cultural 1982-1983 | 42 |

#### Ficheiros multimédia: Informação genérica



gpc.4004.jpg

## Inventário : Imóveis

Nº imóvel	GPC.4005
Designação	Capela de Santo António do Matagal
Tipo imóvel	Alminhas\Oratório
Imóvel	
Descrição	



## Informação específica

### Localizações

Local administ.	Topónimo	Morada	Data	Geo Datum	Método	Códi SIG	Coord. Geo. X	Coord. Geo. Y	Coord. Plana X	Coord. Plana Y	Coord. Plana Z	Ambiente
Portugal\Braga\Vila Nova de Famalicão\União das freguesias de Vale (São Cosme), Telhado e Portela			2013-01-28	[EPSG:3857] WGS 84 / Pseudo Mercator	Google Maps	-	8,463899	41,454303				
Portugal\Braga\Vila Nova de Famalicão\São Cosme (Vale)			2012-05-22	[EPSG:27493] Datum 73 / Modified Portuguese Grid	Quantum\POLYGON	416						

### Tipologias

Tipologia	Justificação
Património\Religioso	

### Fichas relacionadas

Tipo de ficha	Dados da ficha	Inf. específica	Dados inf. específica	Tipo relação
Ficheiros	GPC.4005   \\Arqserver\InPatrimonium\Documentos\GPC\Material Fotográfico\Alminhas\GPC.4005.JPG   7611			
Material fotográfico	Análogo\Diapositivos e Transparências   Maria de Lurdes Azevedo Pereira   DMF.000650   1982-00-00   5427			

Monografia **NEIVA, Manuel Albino Penteadado - Vale (S. Cosme). : Memórias de Um PassadoVale (S. Cosme): Junta de Freguesia de Vale (S. Cosme) e Fábrica da Igreja de Vale (S. Cosme), 2009. 526 p..**

Notas: Página 175.

Projectos Património Cultural do Concelho: Actualização do Inventário | 29 |

Projectos Levantamento Cultural 1982-1983 | 42 |

Ficheiros multimédia: Informação genérica

---



dmf.000650.jpg



gpc.4005.jpg

**Inventário : Imóveis**

Nº imóvel	GPC.4102C02
Designação	Alminhas do Senhor da Fortuna
Tipo imóvel	Alminhas\Oratório
Imóvel	GPC.4102C - Conjunto de Cruz de Pêlo
Descrição	Na E.N. 206 e ao km 24,2 há um oratório dedicado ao "Senhor da Fortuna". A toda a sua volta há gradeamento. Tem telhado com um pequeno avançado. No seu interior há um Cristo, em madeira, com o tamanho de 1,60 metros. Não está datado, mas é considerado pelo povo como muito antigo. [VIEIRA 1988]

**Informação específica****Localizações**

Local administ.	Topónimo	Morada	Data	Geo Datum	Método	Códi SIG	Coord. Geo. X	Coord. Geo. Y	Coord. Plana X	Coord. Plana Y	Coord. Plana Z	Ambiente
Portugal\Braga\Vila Nova de Famalicão\São Martinho (Vale)	Cruz de Pêlo	Estrada Nacional n.º 206, Km 24,2.	2012-05-22	[EPSG:27493] Datum 73 / Modified Portuguese Grid	Quantum\POLYGON	419						
Portugal\Braga\Vila Nova de Famalicão\São Martinho (Vale)	Cruz de Pêlo		2014-02-04	[EPSG:3857] WGS 84 / Pseudo Mercator	Google Maps		-8,489951	41,422343				

**Tipologias**

Tipologia	Justificação
Património\Religioso	

**Fichas relacionadas**

Tipo de ficha	Dados da ficha	Inf. específica	Dados inf. específica	Tipo relação
Electrónico	Oratório do Senhor da Fortuna   Sacavém   2013-03-04   Instituto da Habitação e da Reabilitação Urbana (IHRU)   97			
Ficheiros	GPC.4102C02   \\arqserver\InPatrimonium\Documentos\GPC\Material Fotográfico\Alminhas\GPC.4102C02.JPG   8184			

Periódico

**Boletim Cultural de Vila Nova de Famalicão, 08. Série II - 08, Vila Nova de Famalicão: Câmara Municipal de Vila Nova de Famalicão. [1988]. Anual. ISSN 0871-3308.**

Analítico de Periódicos

VIEIRA, António Martins - "Alminhas" no Concelho de Vila Nova de Famalicão. **Boletim Cultural de Vila Nova de Famalicão, 08.** Vila Nova de Famalicão : Câmara Municipal de Vila Nova de Famalicão. 1988. ISSN 0871-3308. p. 21-43.

Notas: Página 41. 46a).

Periódico

**Notícias de Famalicão. Ano XLVII - Nº 1733, Vila Nova de Famalicão [1987-01-09]. Semanário.**

Analítico de Periódicos

VIEIRA, António Martins - "Alminhas" no Concelho de Vila Nova de Famalicão: B - Descrição Sumária. **Notícias de Famalicão.** Vila Nova de Famalicão 1987-01-09. p. 05-06.

Projectos

Património Cultural do Concelho: Actualização do Inventário | 29 |



---

Projectos SIPA - Sistema de Informação para o Património Arquitectónico | 40 |

---

Projectos Levantamento Cultural 1982-1983 | 42 |

---

### Ficheiros multimédia: Informação genérica

---



gpc.4102c02.jpg

2014-10-20 10:42:35

Câmara Municipal de Vila Nova de Famalicão

Joao Machado

## Inventário : Imóveis

Nº imóvel	GPC.4102C03
Designação	Alminhas de Cruz de Pêlo
Tipo imóvel	Alminhas
Imóvel	GPC.4102C - Conjunto de Cruz de Pêlo
Descrição	Quem vai na E.N. 206 e quer seguir a E.N. 309 para Braga, encontra a uns 50 metros umas "Alminhas" com painel em azulejo, tendo como figura principal, Nossa Senhora do Carmo e a frase: "Lembraí as Almas do Purgatório". Num plano inferior, anjos conduzindo as Almas para cima. [VIEIRA 1988]



## Informação específica

### Cronologia

Data inicial	Data final	Época	Data textual	Parte descrita	Justificação
1964-00-00	1964-00-00	Contemporânea	Século XX.	Imóvel. [Construção]	Pela data impressa no cimento.

### Localizações

Local administ.	Topónimo	Morada	Data	Geo Datum	Método	Códi SIG	Coord. Geo. X	Coord. Geo. Y	Coord. Plana X	Coord. Plana Y	Coord. Plana Z	Ambiente
Portugal\Braga\Vila Nova de Famalicão\São Martinho (Vale)	Cruz de Pêlo		2012-05-22	[EPSG:27493] Datum 73 / Modified Portuguese Grid	Quantum\POINT	217						
Portugal\Braga\Vila Nova de Famalicão\São Martinho (Vale)	Cruz de Pêlo		2014-02-04	[EPSG:3857] WGS 84 / Pseudo Mercator	Google Maps		-8,489321	41,422728				

### Tipologias

Tipologia	Justificação
Património\Religioso	

### Fichas relacionadas

Tipo de ficha	Dados da ficha	Inf. específica	Dados inf. específica	Tipo relação
Ficheiros	GPC.4102C03   \\Arqserver\InPatrimonium\Documentos\GPC\Material Fotográfico\Alminhas\GPC.4102C03.JPG   7522			

Periódico

**Boletim Cultural de Vila Nova de Famalicão, 08. Série II - 08, Vila Nova de Famalicão: Câmara Municipal de Vila Nova de Famalicão. [1988]. Anual. ISSN 0871-3308.**

Analitico de Periódicos

VIEIRA, António Martins - "Alminhas" no Concelho de Vila Nova de Famalicão. **Boletim Cultural de Vila Nova de Famalicão, 08.** Vila Nova de Famalicão : Câmara Municipal de Vila Nova de Famalicão. 1988. ISSN 0871-3308. p. 21-43.

---

Periódico

**Notícias de Famalicão. Ano XLVII - Nº 1733, Vila Nova de Famalicão [1987-01-09]. Semanário.**

Analítico de Periódicos

VIEIRA, António Martins - "Alminhas" no Concelho de Vila Nova de Famalicão: B - Descrição Sumária. **Notícias de Famalicão**. Vila Nova de Famalicão 1987-01-09. p. 05-06.

---

**Ficheiros multimédia: Informação genérica**

---



gpc.4102c03.jpg

## Inventário : Imóveis

Nº imóvel	GPC.4105C01
Designação	Alminhas de Tojão
Tipo imóvel	Alminhas
Imóvel	GPC.4105C - Quinta de Tojão
Descrição	Numa bifurcação de caminhos vicinais e a 100 metros da E.N. 309 estão umas "Alminhas" com nicho, em granito, e no seu interior, há um painel em chapa, feito em Braga, com S. Miguel como figura dominante e mais abaixo dois anjos conduzindo do meio do fogo, as Almas. Inscritas no nicho lêem-se várias datas: 1831/1955/1969. [VIEIRA 1988]



## Informação específica

### Cronologia

Data inicial	Data final	Época	Data textual	Parte descrita	Justificação
1831-00-00	1831-00-00	Contemporânea	Século XIX.	Imóvel. [Construção]	
1955-00-00	1955-00-00	Contemporânea	Século XX.		
1969-00-00	1969-00-00	Contemporânea	Século XX.		

### Localizações

Local administ.	Topónimo	Morada	Data	Geo Datum	Método	Códi SIG	Coord. Geo. X	Coord. Geo. Y	Coord. Plana X	Coord. Plana Y	Coord. Plana Z	Ambiente
Portugal\Braga\Vila Nova de Famalicão\São Martinho (Vale)	Tojão	Estrada Nacional n.º 309	2012-05-22	[EPSG:27493] Datum 73 / Modified Portuguese Grid	Quantum\POINT	218						
Portugal\Braga\Vila Nova de Famalicão\São Martinho (Vale)	Tojão		2014-02-04	[EPSG:3857] WGS 84 / Pseudo Mercator	Google Maps		-8,48938	41,42551				

### Tipologias

Tipologia	Justificação
Património\Religioso	

### Fichas relacionadas

Tipo de ficha	Dados da ficha	Inf. específica	Dados inf. específica	Tipo relação
Electrónico	Alminhas de Tojão   Sacavém   2013-05-08   Instituto da Habitação e da Reabilitação Urbana (IHRU)   147			
Ficheiros	GPC.4105C01   \\Arqserver\InPatrimonium\Documentos\GPC\Material Fotográfico\Alminhas\GPC.4105C01.jpg   7523			

Periódico **Boletim Cultural de Vila Nova de Famalicão, 08. Série II - 08, Vila Nova de Famalicão: Câmara Municipal de Vila Nova de Famalicão. [1988]. Anual. ISSN 0871-3308.**

Analitico de Periódicos

VIEIRA, António Martins - "Alminhas" no Concelho de Vila Nova de Famalicão. **Boletim Cultural de Vila Nova de Famalicão, 08.** Vila Nova de Famalicão : Câmara Municipal de Vila Nova de Famalicão. 1988. ISSN 0871-3308. p. 21-43.

Notas: Páginas 41-42. 46d).

Periódico **Notícias de Famalicão. Ano XLVII - Nº 1733, Vila Nova de Famalicão [1987-01-09]. Semanário.**

Analitico de Periódicos

VIEIRA, António Martins - "Alminhas" no Concelho de Vila Nova de Famalicão: B - Descrição Sumária. **Notícias de Famalicão.** Vila Nova de Famalicão 1987-01-09. p. 05-06.

Projectos Património Cultural do Concelho: Actualização do Inventário | 29 |

Projectos SIPA - Sistema de Informação para o Património Arquitectónico | 40 |

Projectos Levantamento Cultural 1982-1983 | 42 |

#### Ficheiros multimédia: Informação genérica



gpc.4105c01.jpg

**Inventário : Imóveis**

Nº imóvel	GPC.4106
Designação	Alminhas de Pedreiro
Tipo imóvel	Alminhas
Imóvel	
Descrição	Alminhas atualmente integradas num muro. Já não se encontram no seu local original pois foram deslocadas, em virtude do alargamento da estrada que lhe fica contígua. Estruturalmente é em granito e a abóbada, apesar de também o já ter sido, é agora em cimento. Chegou a ter também gradeamento, mas também se encontra agora desprovido do mesmo. Não possui qualquer painel, nem consta que alguma vez o teve. Dentro, encontra-se um crucifixo com a representação de Cristo Crucificado, em granito monolítico. Apresenta a inscrição, em latim, "IHS FILIO DEI MISERERE/MINI MEI" (Jesus Filho de Deus, tende piedade de mim), na soleira e a data "1660", gravada na base da cruz.

**Informação específica****Cronologia**

Data inicial	Data final	Época	Data textual	Parte descrita	Justificação
1660-00-00	1660-00-00	Moderna	Século XVII.	Imóvel. [Construção]	Data provável de construção, gravada na base da cruz.

**Localizações**

Local administ.	Topónimo	Morada	Data	Geo Datum	Método	Códi SIG	Coord. Geo. X	Coord. Geo. Y	Coord. Plana X	Coord. Plana Y	Coord. Plana Z	Ambiente
Portugal\Braga\Vila Nova de Famalicão\São Martinho (Vale)	Pedreiro	Estrada Municipal n.º 624	2012-04-02	[EPSG:27493] Datum 73 / Modified Portuguese Grid	Quantum\POINT	216						

Notas: Integrado em muro de propriedade agrícola, à face da estrada, na proximidade da igreja.

Portugal\Braga\Vila Nova de Famalicão\São Martinho (Vale)	Pedreiro	2013-09-25	[EPSG:3857] WGS 84 / Pseudo Mercator	Google Maps	-	8,478803	41,427404
---	----------	------------	---	-------------	---	----------	-----------

**Protecção**

Protecção	Justificação
Direta\Plano Director Municipal (P.D.M)\1994\Carta\Património (3.11)	Carta do Património: Carta 5.

**Tipologias**

Tipologia	Justificação
Património\Religioso	

**Fichas relacionadas**

Tipo de ficha	Dados da ficha	Inf. específica	Dados inf. específica	Tipo relação
Electrónico	Alminhas de Pedreiro / Oratório do Senhor do Pedreiro   Sacavém   2013-05-08   Instituto da Habitação e da Reabilitação Urbana (IHRU)   175			
Ficheiros	GPC.4106   \\Arqserver\InPatrimonium\Documentos\GPC\Material Fotográfico\Alminhas\GPC.4106.jpg   7521			
Ficheiros	GPC.4106C   \\Arqserver\InPatrimonium\Documentos\GPC\Material Fotográfico\Alminhas\GPC.4106C.JPG   10697	Inscrições	Data   Desconhecido   1660   Cruz: base.	

Ficheiros	GPC.4106A   \\Arqserver\InPatrimonium\Documentos\GPC\Material Fotográfico\Alminhas\GPC.4106A.JPG   10698	Inscrições	Religiosa   Desconhecido   IHS FILIO DEI MISERERE/MINI MEI   Soleira.   1660
Ficheiros	GPC.4106B   \\Arqserver\InPatrimonium\Documentos\GPC\Material Fotográfico\Alminhas\GPC.4106B.JPG   10699	Inscrições	Religiosa   Desconhecido   IHS FILIO DEI MISERERE/MINI MEI   Soleira.   1660
Periódico	<b>Boletim Cultural de Vila Nova de Famalicão, 08. Série II - 08, Vila Nova de Famalicão: Câmara Municipal de Vila Nova de Famalicão. [1988]. Anual. ISSN 0871-3308.</b>	Analítico de Periódicos	VIEIRA, António Martins - "Alminhas" no Concelho de Vila Nova de Famalicão. <b>Boletim Cultural de Vila Nova de Famalicão, 08.</b> Vila Nova de Famalicão : Câmara Municipal de Vila Nova de Famalicão. 1988. ISSN 0871-3308. p. 21-43.
Notas: Página 41. 46c).			
Periódico	<b>Agenda Cultural de Vila Nova de Famalicão - Novembro ´13. Vila Nova de Famalicão: Câmara Municipal de Vila Nova de Famalicão. [2013-11-00]. Mensal.</b>	Analítico de Periódicos	PEREIRA, Nelson Bruno Lima - Património: Alminhas de Pedreiro.. <b>Agenda Cultural de Vila Nova de Famalicão - Novembro ´13.</b> Vila Nova de Famalicão : Câmara Municipal de Vila Nova de Famalicão. 2013-11-00. p. 38-39.
Periódico	<b>Notícias de Famalicão. Ano XLVII - Nº 1733, Vila Nova de Famalicão [1987-01-09]. Semanário.</b>	Analítico de Periódicos	VIEIRA, António Martins - "Alminhas" no Concelho de Vila Nova de Famalicão: B - Descrição Sumária. <b>Notícias de Famalicão.</b> Vila Nova de Famalicão 1987-01-09. p. 05-06.
Projectos	Património Cultural do Concelho: Actualização do Inventário   29		
Projectos	SIPA - Sistema de Informação para o Património Arquitectónico   40		
Projectos	Levantamento Cultural 1982-1983   42		
Projectos	Agenda Cultural de Vila Nova de Famalicão: Património   43		

#### Ficheiros multimédia: Informação genérica



gpc.4106.jpg

#### Ficheiros multimédia: Informação específica

##### Inscrições



gpc.4106a.jpg



gpc.4106b.jpg



gpc.4106c.jpg

**Inventário : Imóveis**

Nº imóvel	GPC.4207C01
Designação	Alminhas de Santana
Tipo imóvel	Alminhas
Imóvel	GPC.4207C - Conjunto da Fábrica das Alminhas
Descrição	Junto à fábrica das "Alminhas" encontra-se um nicho bastante grande e num muro elevado mas já sem painel. O nicho deve ter 1,5 metros de fundo e 1,20 de altura. É em granito. Já não tem cruz cimeira e está abandonado. [VIEIRA 1988]

**Informação específica****Cronologia**

Data inicial	Data final	Época	Data textual	Parte descrita	Justificação
1801-01-01	2000-12-31	Contemporânea	Século XIX - Século XX.	Imóvel. [Construção]	Conjetural.

**Localizações**

Local administ.	Topónimo	Morada	Data	Geo Datum	Método	Códi SIG	Coord. Geo. X	Coord. Geo. Y	Coord. Plana X	Coord. Plana Y	Coord. Plana Z	Ambiente
Portugal\Braga\Vila Nova de Famalicão\São Mateus (Oliveira)	Santana		2012-05-22	[EPSG:27493] Datum 73 / Modified Portuguese Grid	Quantum\POINT	219						
Portugal\Braga\Vila Nova de Famalicão\São Mateus (Oliveira)	Santana		2014-02-04	[EPSG:3857] WGS 84 / Pseudo Mercator	Google Maps		-8,40259	41,38797				

**Tipologias**

Tipologia	Justificação
Património\Religioso	

**Fichas relacionadas**

Tipo de ficha	Dados da ficha	Inf. específica	Dados inf. específica	Tipo relação
Electrónico	Alminhas de Santana   Sacavém   2013-05-08   Instituto da Habitação e da Reabilitação Urbana (IHUR)   141			
Ficheiros	GPC.4207C01   \\Arqserver\InPatrimonium\Documentos\GPC\Material Fotográfico\Alminhas\GPC.4207C01.JPG   7524			

Periódico

**Boletim Cultural de Vila Nova de Famalicão, 08. Série II - 08, Vila Nova de Famalicão: Câmara Municipal de Vila Nova de Famalicão. [1988]. Anual. ISSN 0871-3308.**

Analítico de Periódicos

VIEIRA, António Martins - "Alminhas" no Concelho de Vila Nova de Famalicão.  
**Boletim Cultural de Vila Nova de Famalicão, 08.** Vila Nova de Famalicão : Câmara Municipal de Vila Nova de Famalicão. 1988. ISSN 0871-3308. p. 21-43.



---

Periódico

**Notícias de Famalicão. Ano XLVI - Nº 1724, Vila Nova de Famalicão [1986-11-07]. Semanário.**

Analtico de Periódicos

VIEIRA, António Martins - "Alminhas" no Concelho de Vila Nova de Famalicão: B - Descrição Sumária. **Notícias de Famalicão**. Vila Nova de Famalicão 1986-11-07. p. 05-06.

---

Projectos SIPA - Sistema de Informação para o Património Arquitectónico | 40 |

---

#### Ficheiros multimédia: Informação genérica

---



gpc.4207c01.jpg

## Inventário : Imóveis

Nº imóvel	GPC.4303
Designação	Alminhas de São Miguel de Seide
Tipo imóvel	Alminhas
Imóvel	
Descrição	Integradas no muro de uma propriedade privada, à face da estrada que liga Landim a São Miguel de Seide, estas Alminhas são constituídas por uma estrutura de granito. A sua construção situa-se entre o século XIX e XX, sendo, de construção posterior, a cruz que encima a estrutura. O interior, protegido por um gradeamento, possui um painel de azulejos, colocados na década de 1980, contendo a seguinte iconografia: ao centro Cristo crucificado, ladeado por Santa Teresa e São Resende e, por baixo, o Purgatório.



## Informação específica

Localizações													
Local administ.	Topónimo	Morada	Data	Geo Datum	Método	Códi SIG	Coord. Geo. X	Coord. Geo. Y	Coord. Plana X	Coord. Plana Y	Coord. Plana Z	Ambiente	
Portugal\Braga\Vila Nova de Famalicão\União das freguesias de Seide	Alminha		2013-01-28	[EPSG:3857] WGS 84 / Pseudo Mercator	Google Maps		-8,46533	41,39476					
Portugal\Braga\Vila Nova de Famalicão\São Miguel (Seide)	Alminha	Caminho Municipal n.º 1510	2012-05-22	[EPSG:27493] Datum 73 / Modified Portuguese Grid	Quantum\POINT	221							

Notas: Cruzamento com o Caminho Municipal e caminho vicinal.

Tipologias	
Tipologia	Justificação
Património\Religioso	

Fichas relacionadas				
Tipo de ficha	Dados da ficha	Inf. específica	Dados inf. específica	Tipo relação
Electrónico	Alminhas de São Miguel de Seide   Sacavém   2013-05-08   Instituto da Habitação e da Reabilitação Urbana (IHRU)   143			
Ficheiros	GPC.4303   \\Arqserver\InPatrimonium\Documentos\GPC\Material Fotográfico\Alminhas\GPC.4303.JPG   7612			
Material fotográfico	Analógico\Fotografia   Alminhas Lugar das Alminhas   Francisco Nuno Fernandes   DMF.000994   1999-06-00   11411			

Periódico  
**Boletim Cultural de Vila Nova de Famalicão, 08. Série II - 08, Vila Nova de Famalicão: Câmara Municipal de Vila Nova de Famalicão. [1988]. Anual. ISSN 0871-3308.**

Analtico de Periódicos

VIEIRA, António Martins - "Alminhas" no Concelho de Vila Nova de Famalicão.  
**Boletim Cultural de Vila Nova de Famalicão, 08.** Vila Nova de Famalicão : Câmara Municipal de Vila Nova de Famalicão. 1988. ISSN 0871-3308. p. 21-43.

Notas: Páginas 28-29. 14a).

Periódico

**Notícias de Famalicão. Ano XLVI - Nº 1708, Vila Nova de Famalicão [1986-06-27]. Semanário.**

Analítico de Periódicos

VIEIRA, António Martins - "Alminhas" no Concelho de Vila Nova de Famalicão: B - Descrição Sumária. **Notícias de Famalicão**. Vila Nova de Famalicão 1986-06-27. p. 05.

Projectos Património Cultural do Concelho: Actualização do Inventário | 29 |

Projectos SIPA - Sistema de Informação para o Património Arquitectónico | 40 |

Projectos Levantamento Cultural 1982-1983 | 42 |

#### Ficheiros multimédia: Informação genérica



gpc.4303.jpg



dmf.000994.tif

2014-10-20 10:47:00

Câmara Municipal de Vila Nova de Famalicão

Joao Machado

## Inventário : Imóveis

Nº imóvel	GPC.4402
Designação	Alminhas do Souto
Tipo imóvel	Alminhas
Imóvel	
Descrição	Alminhas integradas no muro de uma propriedade privada. Da sua estrutura, toda em granito, sobrevive apenas o nicho, uma cruz encimando-o e, no interior, vestígios de uma caixa de esmolas. Em 1982, num levantamento patrimonial realizado pelo Município de Vila Nova de Famalicão estas Alminhas são descritas como: "contendo no interior um painel em madeira com a imagem do Senhor da Piedade e Almas no Purgatório". Em 1988, António Martins Vieira, na sua obra "Alminhas no concelho de Vila Nova de Famalicão", refere que já se encontravam bastante degradadas e que no painel apenas se conseguia ler "Senhor da Piedade".



## Informação específica

### Localizações

Local administ.	Topónimo	Morada	Data	Geo Datum	Método	Códi SIG	Coord. Geo. X	Coord. Geo. Y	Coord. Plana X	Coord. Plana Y	Coord. Plana Z	Ambiente
Portugal\Braga\Vila Nova de Famalicão\União das freguesias de Seide	Souto		2013-01-28	[EPSG:3857] WGS 84 / Pseudo Mercator	Google Maps	-	8,47485	41,40061				
Portugal\Braga\Vila Nova de Famalicão\São Paio (Seide)	Souto		2012-05-22	[EPSG:27493] Datum 73 / Modified Portuguese Grid	Quantum\POINT	222						

### Tipologias

Tipologia	Justificação
Património\Religioso	

### Fichas relacionadas

Tipo de ficha	Dados da ficha	Inf. específica	Dados inf. específica	Tipo relação
Ficheiros	GPC.4402   \\Arqserver\InPatrimonium\Documentos\GPC\Material\Fotográfico\Alminhas\GPC.4402.JPG   7520			
Material fotográfico	Analgóico\Fotografia   Alminhas Lugar Souto   Francisco Nuno Fernandes   DMF.001037   1999-07-00   11454			

Periódico

**Boletim Cultural de Vila Nova de Famalicão, 08. Série II - 08, Vila Nova de Famalicão: Câmara Municipal de Vila Nova de Famalicão. [1988]. Anual. ISSN 0871-3308.**

Analtico de Periódicos

VIEIRA, António Martins - "Alminhas" no Concelho de Vila Nova de Famalicão.  
**Boletim Cultural de Vila Nova de Famalicão, 08.** Vila Nova de Famalicão : Câmara Municipal de Vila Nova de Famalicão. 1988. ISSN 0871-3308. p. 21-43.

Periódico

**Notícias de Famalicão. Ano XLVI - Nº 1708, Vila Nova de Famalicão [1986-06-27]. Semanário.**

Analitico de Periódicos

VIEIRA, António Martins - "Alminhas" no Concelho de Vila Nova de Famalicão: B - Descrição Sumária. **Notícias de Famalicão**. Vila Nova de Famalicão 1986-06-27. p. 05.

Projectos Património Cultural do Concelho: Actualização do Inventário | 29 |

Projectos Levantamento Cultural 1982-1983 | 42 |

#### Ficheiros multimédia: Informação genérica



gpc.4402.jpg



dmf.001037.tif

## Inventário : Imóveis

Nº imóvel	GPC.4405C01.01
Designação	Alminhas de Vila Verde
Tipo imóvel	Alminhas
Imóvel	GPC.4405C01 - Casa de Vila Verde
Descrição	



## Informação específica

### Localizações

Local administ.	Topónimo	Morada	Data	Geo Datum	Método	Códi SIG	Coord. Geo. X	Coord. Geo. Y	Coord. Plana X	Coord. Plana Y	Coord. Plana Z	Ambiente
Portugal\Braga\Vila Nova de Famalicão\União das freguesias de Seide			2013-01-28	[EPSG:3857] WGS 84 / Pseudo Mercator	Google Maps	-	8,484670	41,400045				
Portugal\Braga\Vila Nova de Famalicão\São Paio (Seide)			2012-07-26	[EPSG:27493] Datum 73 / Modified Portuguese Grid	Quantum\POINT 223							


### Tipologias

Tipologia	Justificação
Património\Religioso	

### Fichas relacionadas

Tipo de ficha	Dados da ficha	Inf. específica	Dados inf. específica	Tipo relação
Ficheiros	GPC.4405C01.01   \\arqserver\InPatrimonium\Documentos\GPC\Material Fotográfico\Alminhas\GPC.4405C01.01.JPG   9300			
Projectos	Património Cultural do Concelho: Actualização do Inventário   29			

## Ficheiros multimédia: Informação genérica



2014-10-20 10:47:54

Câmara Municipal de Vila Nova de Famalicão

Joao Machado

## Inventário : Imóveis

Nº imóvel	GPC.4501C02.01
Designação	Alminhas da Igreja
Tipo imóvel	Alminhas
Imóvel	GPC.4501C02 - Casa da Cruz
Descrição	Alminhas, das quais apenas existe o nicho e uma cruz. Já não possui gradeamento. Estão integradas no portão de acesso a uma casa. A cruz é em granito monolítico e está dentro do nicho. Por cima há a seguinte inscrição: "ANNO DE/1758A*I/ESMOLAPA/AS ALMAS". Muito próximo encontra-se uma cruz em granito, encimando a porta de entrada, e a inscrição "MDCCXLVIII".



## Informação específica

### Cronologia

Data inicial	Data final	Época	Data textual	Parte descrita	Justificação
1758-00-00	1758-00-00	Moderna	Século XVIII.	Imóvel. [Construção]	

### Localizações

Local administ.	Topónimo	Morada	Data	Geo Datum	Método	Códi SIG	Coord. Geo. X	Coord. Geo. Y	Coord. Plana X	Coord. Plana Y	Coord. Plana Z	Ambiente
Portugal\Braga\Vila Nova de Famalicão\União das freguesias de Arnoso (Santa Maria e Santa Eulália) e Sezures	Igreja		2013-01-28	[EPSG:3857] WGS 84 / Pseudo Mercator	Google Maps		-8,47877	41,46829				
Portugal\Braga\Vila Nova de Famalicão\Sezures	Igreja		2012-05-23	[EPSG:27493] Datum 73 / Modified Portuguese Grid	Quantum\POINT 224							

### Protecção

Protecção	Justificação
Direta\Plano Director Municipal (P.D.M)\1994\Carta\Património (3.11)	Carta do Património: Carta 5.

### Tipologias

Tipologia	Justificação
Património\Religioso	

### Fichas relacionadas

Tipo de ficha	Dados da ficha	Inf. específica	Dados inf. específica	Tipo relação
Electrónico	Alminhas da Igreja   Sacavém   2013-05-08   Instituto da Habitação e da Reabilitação Urbana (IHRU)   170			

Ficheiros GPC.4501C02.01 | \\Arqserver\InPatrimonium\Documentos\GPC\Material  
Fotográfico\Alminhas\GPC.4501C02.01.JPG | 7739 |

Material Analógico\Diapositivos e Transparências | Maria de Lurdes Azevedo Pereira |  
fotográfico DMF.000635 | 1982-00-00 | 5412 |

Periódico **Boletim Cultural de Vila Nova de Famalicão, 08. Série II - 08, Vila Nova de Famalicão: Câmara Municipal de Vila Nova de Famalicão. [1988]. Anual. ISSN 0871-3308.**

Analitico de Periódicos

VIEIRA, António Martins - "Alminhas" no Concelho de Vila Nova de Famalicão. **Boletim Cultural de Vila Nova de Famalicão, 08.** Vila Nova de Famalicão : Câmara Municipal de Vila Nova de Famalicão. 1988. ISSN 0871-3308. p. 21-43.

Notas: Página 40. 43a).

Periódico **Notícias de Famalicão. Ano XLVII - Nº 1732, Vila Nova de Famalicão [1987-01-02]. Semanário.**

Analitico de Periódicos

VIEIRA, António Martins - "Alminhas" no Concelho de Vila Nova de Famalicão: B - Descrição Sumária. **Notícias de Famalicão.** Vila Nova de Famalicão 1987-01-02. p. 05-06.

Projectos Património Cultural do Concelho: Actualização do Inventário | 29 |

Projectos SIPA - Sistema de Informação para o Património Arquitectónico | 40 |

Projectos Levantamento Cultural 1982-1983 | 42 |

#### Ficheiros multimédia: Informação genérica



gpc.4501c02.01.jpg



dmf.000635.jpg



**Inventário : Imóveis**

Nº imóvel	GPC.4501C03
Designação	Alminhas da Rita
Tipo imóvel	Alminhas
Imóvel	GPC.4501C - Conjunto da Igreja de Sezures
Descrição	Em frente à Igreja, existem umas "Alminhas" da "Venda" ou da "Rita". O nicho é em granito com um pequeno avançado em cimento. No interior, há um painel em madeira com a figura de Nossa Senhora do Carmo, em primeiro plano, e, mais abaixo, dois anjos, conduzindo as almas para cima. Na parte inferior do painel está a seguinte frase: "Lembraí-vos de nós que estamos penando". Chama-se da "venda" por já terem estado integradas numa casa de comércio (venda), há mais de trinta anos, e da "Rita", porque uma Senhora com esse nome as mandou construir em cumprimento de uma promessa. [VIEIRA 1988]

**Informação específica**

Localizações												
Local administ.	Topónimo	Morada	Data	Geo Datum	Método	Códi SIG	Coord. Geo. X	Coord. Geo. Y	Coord. Plana X	Coord. Plana Y	Coord. Plana Z	Ambiente
Portugal\Braga\Vila Nova de Famalicão\União das freguesias de Arnoso (Santa Maria e Santa Eulália) e Sezures	Igreja		2013-01-28	[EPSG:3857] WGS 84 / Pseudo Mercator	Google Maps	-	8,478283	41,468246				
Portugal\Braga\Vila Nova de Famalicão\Sezures	Igreja	Estrada Municipal n.º 620.	2012-05-23	[EPSG:27493] Datum 73 / Modified Portuguese Grid	Quantum\POINT	225						

Tipologias	
Tipologia	Justificação
Património\Religioso	

Fichas relacionadas				
Tipo de ficha	Dados da ficha	Inf. específica	Dados inf. específica	Tipo relação
Ficheiros	GPC.4501C3   \\Arqserver\InPatrimonium\Documentos\GPC\Material Fotográfico\Alminhas\GPC.4501C3.JPG   7740			
Material fotográfico	Analógico\Fotografia   Alminhas de Rita (lugar da Igreja)   Francisco Nuno Fernandes   DMF.001101   1999-08-00   11518			

Periódico **Boletim Cultural de Vila Nova de Famalicão, 08. Série II - 08, Vila Nova de Famalicão: Câmara Municipal de Vila Nova de Famalicão. [1988]. Anual. ISSN 0871-3308.**

Analítico de Periódicos  
VIEIRA, António Martins - "Alminhas" no Concelho de Vila Nova de Famalicão.  
**Boletim Cultural de Vila Nova de Famalicão, 08.** Vila Nova de Famalicão : Câmara Municipal de Vila Nova de Famalicão. 1988. ISSN 0871-3308. p. 21-43.

Periódico

**Notícias de Famalicão. Ano XLVII - Nº 1732, Vila Nova de Famalicão [1987-01-02]. Semanário.**

Analtico de Periódicos

VIEIRA, António Martins - "Alminhas" no Concelho de Vila Nova de Famalicão: B - Descrição Sumária. **Notícias de Famalicão**. Vila Nova de Famalicão 1987-01-02. p. 05-06.

Projectos

Património Cultural do Concelho: Atualização do Inventário | 29 |

Projectos

Levantamento Cultural 1982-1983 | 42 |

#### Ficheiros multimédia: Informação genérica



gpc.4501c3.jpg



dmf.001101.tif

**Inventário : Imóveis**

Nº imóvel	GPC.4502C01.01
Designação	Alminhas da Casa do Jogo
Tipo imóvel	Alminhas
Imóvel	GPC.4502C01 - Casa do Jogo
Descrição	Numa bifurcação de caminhos vicinais e quem vai para o rio Guizando, estão umas "Alminhas", das quais consta apenas o nicho. Este é em granito e está integrado numa casa já não habitada, pois está em ruínas a qual ainda é conhecida por casa do "jogo". Esta denominação vem, segundo uns, de ela ter sido feita com o dinheiro do jogo e segundo outros, porque lá se jogava muito. [VIEIRA 1988]

**Informação específica**

Localizações												
Local administ.	Topónimo	Morada	Data	Geo Datum	Método	Códi SIG	Coord. Geo. X	Coord. Geo. Y	Coord. Plana X	Coord. Plana Y	Coord. Plana Z	Ambiente
Portugal\Braga\Vila Nova de Famalicão\União das freguesias de Arnoso (Santa Maria e Santa Eulália) e Sezures	Rio		2013-01-28	[EPSG:3857] WGS 84 / Pseudo Mercator	Google Maps	-	8,474324	41,470027				
Portugal\Braga\Vila Nova de Famalicão\Sezures	Rio		2012-05-23	[EPSG:27493] Datum 73 / Modified Portuguese Grid	Quantum\POINT	227						

Tipologias	
Tipologia	Justificação
Património\Religioso	

Fichas relacionadas			
Tipo de ficha	Dados da ficha	Inf. específica	Tipo relação
Ficheiros	GPC.4502C01.01   \\Arqserver\InPatrimonium\Documentos\GPC\Material Fotográfico\Alminhas\GPC.4502C01.01.JPG   7519	Dados inf. específica	

Periódico  
**Boletim Cultural de Vila Nova de Famalicão, 08. Série II - 08, Vila Nova de Famalicão: Câmara Municipal de Vila Nova de Famalicão. [1988]. Anual. ISSN 0871-3308.**

Analítico de Periódicos

VIEIRA, António Martins - "Alminhas" no Concelho de Vila Nova de Famalicão. **Boletim Cultural de Vila Nova de Famalicão, 08.** Vila Nova de Famalicão : Câmara Municipal de Vila Nova de Famalicão. 1988. ISSN 0871-3308. p. 21-43.

Periódico

**Notícias de Famalicão. Ano XLVII - Nº 1732, Vila Nova de Famalicão [1987-01-02]. Semanário.**

Análítico de Periódicos

VIEIRA, António Martins - "Alminhas" no Concelho de Vila Nova de Famalicão: B - Descrição Sumária. **Notícias de Famalicão**. Vila Nova de Famalicão 1987-01-02. p. 05-06.

---

**Ficheiros multimédia: Informação genérica**



gpc.4502c01.01.jpg

**Inventário : Imóveis**

Nº imóvel	GPC.4604C01
Designação	Alminhas da Poça
Tipo imóvel	Alminhas
Imóvel	GPC.4604C - Conjunto de Lovares

Descrição Próximo da Igreja e junto ao rio Pelhe, estão integradas numa casa umas "Alminhas" que dizem ser muito antigas. O nicho tem um painel, em madeira, com cerca de 80 anos de existência, evidenciando-se a figura de Santo António. Mais abaixo, e caso pouco vulgar, está um carro de bois à frente dos quais segue uma pessoa. Finalmente as Almas do Purgatório e a frase: "Almas do fogo do Purgatório". O painel está pintado por um artista com poucos recursos. Quanto ao topónimo "Poça" chamou-me a atenção encontrar-se no rio Pelhe, precisamente naquele local, um largo com muita areia. [VIEIRA 1988]

**Informação específica****Cronologia**

Data inicial	Data final	Época	Data textual	Parte descrita	Justificação
1821-00-00	1821-00-00	Contemporânea	Século XIX.	Imóvel. [Construção]	

**Localizações**

Local administ.	Topónimo	Morada	Data	Geo Datum	Método	Códi SIG	Coord. Geo. X	Coord. Geo. Y	Coord. Plana X	Coord. Plana Y	Coord. Plana Z	Ambiente
Portugal\Braga\Vila Nova de Famalicão\União das freguesias de Vale (São Cosme), Telhado e Portela			2013-01-28	[EPSG:3857] WGS 84 / Pseudo Mercator	Google Maps	-	8,45126	41,45329				
Portugal\Braga\Vila Nova de Famalicão\Telhado			2012-05-23	[EPSG:27493] Datum 73 / Modified Portuguese Grid	Quantum\POINT	234						

**Tipologias**

Tipologia	Justificação
Património\Religioso	

**Fichas relacionadas**

Tipo de ficha	Dados da ficha	Inf. específica	Dados inf. específica	Tipo relação
Ficheiros	GPC.4604C01   \\Arqserver\InPatrimonium\Documentos\GPC\Material Fotográfico\Alminhas\GPC.4604C01.JPG   7635			
Material fotográfico	Analógico\Diapositivos e Transparências   Maria de Lurdes Azevedo Pereira   DMF.000644   1982-00-00   5421			

Periódico

**Boletim Cultural de Vila Nova de Famalicão, 08. Série II - 08, Vila Nova de Famalicão: Câmara Municipal de Vila Nova de Famalicão. [1988]. Anual. ISSN 0871-3308.**

Analítico de Periódicos

VIEIRA, António Martins - "Alminhas" no Concelho de Vila Nova de Famalicão.  
**Boletim Cultural de Vila Nova de Famalicão, 08.** Vila Nova de Famalicão : Câmara Municipal de Vila Nova de Famalicão. 1988. ISSN 0871-3308. p. 21-43.

---

Periódico

**Notícias de Famalicão. Ano XLVII - Nº 1732, Vila Nova de Famalicão [1987-01-02]. Semanário.**

Análítico de Periódicos

VIEIRA, António Martins - "Alminhas" no Concelho de Vila Nova de Famalicão: B - Descrição Sumária. **Notícias de Famalicão**. Vila Nova de Famalicão 1987-01-02. p. 05-06.

---

Projectos

Património Cultural do Concelho: Actualização do Inventário | 29 |

---

Projectos

Levantamento Cultural 1982-1983 | 42 |

---

### Ficheiros multimédia: Informação genérica

---



gpc.4604c01.jpg



dmf.000644.jpg

## Inventário : Imóveis

Nº imóvel	GPC.4604C05.01
Designação	Alminhas de Lobares
Tipo imóvel	Alminhas
Imóvel	GPC.4604C05 - Casa I de Lovares
Descrição	No mesmo local de acesso, a cerca de 100 metros da E.N. 309 estão umas "Alminhas" abandonadas, pois apenas têm um nicho, já um pouco desarticulado. Foi construído em granito e, segundo dizem, está fora do culto há mais de 30 anos. Pensam os vizinhos mandá-lo arranjar. [VIEIRA 1988]



## Informação específica

### Localizações

Local administ.	Topónimo	Morada	Data	Geo Datum	Método	Códi SIG	Coord. Geo. X	Coord. Geo. Y	Coord. Plana X	Coord. Plana Y	Coord. Plana Z	Ambiente
Portugal\Braga\Vila Nova de Famalicão\União das freguesias de Vale (São Cosme), Telhado e Portela			2013-01-28	[EPSG:3857] WGS 84 / Pseudo Mercator	Google Maps		-8,45399	41,45136				
Portugal\Braga\Vila Nova de Famalicão\Telhado			2013-02-20	[EPSG:27493] Datum 73 / Modified Portuguese Grid	Quantum\POINT	386						

### Tipologias

Tipologia	Justificação
Património\Religioso	

### Fichas relacionadas

Tipo de ficha	Dados da ficha	Inf. específica	Dados inf. específica	Tipo relação
Ficheiros	GPC.4604C06.01   \\Arqserver\InPatrimonium\Documentos\GPC\Material Fotográfico\Alminhas\GPC.4604C06.01.JPG   7636			

Periódico

**Boletim Cultural de Vila Nova de Famalicão, 08. Série II - 08, Vila Nova de Famalicão: Câmara Municipal de Vila Nova de Famalicão. [1988]. Anual. ISSN 0871-3308.**

Analítico de Periódicos

VIEIRA, António Martins - "Alminhas" no Concelho de Vila Nova de Famalicão.

**Boletim Cultural de Vila Nova de Famalicão, 08.** Vila Nova de Famalicão : Câmara Municipal de Vila Nova de Famalicão. 1988. ISSN 0871-3308. p. 21-43.

---

Periódico

**Notícias de Famalicão. Ano XLVII - Nº 1732, Vila Nova de Famalicão [1987-01-02]. Semanário.**

Analítico de Periódicos

VIEIRA, António Martins - "Alminhas" no Concelho de Vila Nova de Famalicão: B - Descrição Sumária. **Notícias de Famalicão**. Vila Nova de Famalicão 1987-01-02. p. 05-06.

---

Projectos Património Cultural do Concelho: Actualização do Inventário | 29 |

---

Projectos Levantamento Cultural 1982-1983 | 42 |

---

#### Ficheiros multimédia: Informação genérica

---



gpc.4604c06.01.jpg



**Inventário : Imóveis**

Nº imóvel	GPC.4605
Designação	Alminhas de Aziveiro
Tipo imóvel	Alminhas
Imóvel	
Descrição	<p>Na E.N. 309 ao km 24 seguindo o caminho, sentido nascente, encontram-se, a uns 300 metros, umas "Alminhas" numa bifurcação de vias, de baixa categoria. Estão integradas num muro do caminho. A estrutura do nicho é em granito, com a abóbada formada por uma só pedra. A cruz é em cimento.</p> <p>O painel, recente, é em madeira, apresentando as seguintes figuras:</p> <ul style="list-style-type: none"> <li>- Cristo Crucificado</li> <li>- S. Miguel</li> <li>- Santo António</li> <li>- Almas do Purgatório, distinguindo-se algumas com a face escondida. [VIEIRA 1988]</li> </ul>

**Informação específica****Localizações**

Local administ.	Topónimo	Morada	Data	Geo Datum	Método	Códi SIG	Coord. Geo. X	Coord. Geo. Y	Coord. Plana X	Coord. Plana Y	Coord. Plana Z	Ambiente
Portugal\Braga\Vila Nova de Famalicão\União das freguesias de Vale (São Cosme), Telhado e Portela	Aziveiro		2013-01-28	[EPSG:3857] WGS 84 / Pseudo Mercator	Google Maps	-	8,452231	41,446975				
Portugal\Braga\Vila Nova de Famalicão\Telhado	Aziveiro	Estrada Nacional n.º 309, Km 24.	2013-02-20	[EPSG:27493] Datum 73 / Modified Portuguese Grid	Quantum\POINT	387						

**Tipologias**

Tipologia	Justificação
Património\Religioso	

**Fichas relacionadas**

Tipo de ficha	Dados da ficha	Inf. específica	Dados inf. específica	Tipo relação
Electrónico	Alminhas de Aziveiro   Sacavém   2013-05-08   Instituto da Habitação e da Reabilitação Urbana (IHUR)   121			
Ficheiros	GPC.4605   \\Arqserver\InPatrimonium\Documentos\GPC\Material Fotográfico\Alminhas\GPC.4605.JPG   7538			

Periódico

**Boletim Cultural de Vila Nova de Famalicão, 08. Série II - 08, Vila Nova de Famalicão: Câmara Municipal de Vila Nova de Famalicão. [1988]. Anual. ISSN 0871-3308.**

Analítico de Periódicos

VIEIRA, António Martins - "Alminhas" no Concelho de Vila Nova de Famalicão.  
**Boletim Cultural de Vila Nova de Famalicão, 08.** Vila Nova de Famalicão : Câmara Municipal de Vila Nova de Famalicão. 1988. ISSN 0871-3308. p. 21-43.

Periódico

**Notícias de Famalicão. Ano XLVII - Nº 1732, Vila Nova de Famalicão [1987-01-02]. Semanário.**

Análítico de Periódicos

VIEIRA, António Martins - "Alminhas" no Concelho de Vila Nova de Famalicão: B - Descrição Sumária. **Notícias de Famalicão.** Vila Nova de Famalicão 1987-01-02. p. 05-06.

---

Projectos Património Cultural do Concelho: Actualização do Inventário | 29 |

---

Projectos SIPA - Sistema de Informação para o Património Arquitectónico | 40 |

---

Projectos Levantamento Cultural 1982-1983 | 42 |

---

#### Ficheiros multimédia: Informação genérica

---



gpc.4605.jpg

**Inventário : Imóveis**

Nº imóvel	GPC.4606
Designação	Alminhas do Pedregal
Tipo imóvel	Alminhas
Imóvel	
Descrição	Alminhas integradas numa casa com a data de 1876. o nicho é em granito e o painel, em madeira, foi restaurado em 1954. Apresenta as seguintes figuras: - Cristo Crucificado - Santo António - Nossa Senhora das Dores, e por último as Almas do Purgatório. [VIEIRA 1988]

**Informação específica****Cronologia**

Data inicial	Data final	Época	Data textual	Parte descrita	Justificação
1876-00-00	1876-00-00	Contemporânea	Século XIX.	Imóvel. [Construção]	Conjectural.
1954-00-00	1954-00-00	Contemporânea	Século XX.	Componente. Painel. [Intervenção/Reabilitação]	Restauro.

**Localizações**

Local administ.	Topónimo	Morada	Data	Geo Datum	Método	Códi SIG	Coord. Geo. X	Coord. Geo. Y	Coord. Plana X	Coord. Plana Y	Coord. Plana Z	Ambiente
Portugal\Braga\Vila Nova de Famalicão\União das freguesias de Vale (São Cosme), Telhado e Portela	Cal de Cima		2013-01-28	[EPSG:3857] WGS 84 / Pseudo Mercator	Google Maps	-	8,460441	41,454019				
Portugal\Braga\Vila Nova de Famalicão\Telhado	Cal de Cima		2012-05-23	[EPSG:27493] Datum 73 / Modified Portuguese Grid	Quantum\POINT	235						

**Tipologias**

Tipologia	Justificação
Património\Religioso	

**Fichas relacionadas**

Tipo de ficha	Dados da ficha	Inf. específica	Dados inf. específica	Tipo relação
Electrónico	Alminhas de Pedregal   Sacavém   2013-05-08   Instituto da Habitação e da Reabilitação Urbana (IHRU)   138			
Ficheiros	GPC.4606   \\Arqserver\InPatrimonium\Documentos\GPC\Material Fotográfico\Alminhas\GPC.4606.jpg   9303			

Periódico

**Boletim Cultural de Vila Nova de Famalicão, 08. Série II - 08, Vila Nova de Famalicão: Câmara Municipal de Vila Nova de Famalicão. [1988]. Anual. ISSN 0871-3308.**

Analítico de Periódicos

VIEIRA, António Martins - "Alminhas" no Concelho de Vila Nova de Famalicão.  
**Boletim Cultural de Vila Nova de Famalicão, 08.** Vila Nova de Famalicão : Câmara Municipal de Vila Nova de Famalicão. 1988. ISSN 0871-3308. p. 21-43.

Periódico

**Notícias de Famalicão. Ano XLVII - Nº 1732, Vila Nova de Famalicão [1987-01-02]. Semanário.**

Analtico de Periódicos

VIEIRA, António Martins - "Alminhas" no Concelho de Vila Nova de Famalicão: B - Descrição Sumária. **Notícias de Famalicão**. Vila Nova de Famalicão 1987-01-02. p. 05-06.

Projectos Património Cultural do Concelho: Actualização do Inventário | 29 |

Projectos Levantamento Cultural 1982-1983 | 42 |

#### Ficheiros multimédia: Informação genérica



gpc.4606.jpg

2014-10-20 10:53:07

Câmara Municipal de Vila Nova de Famalicão

Joao Machado

## Inventário : Imóveis

Nº imóvel	GPC.4607C01
Designação	Alminhas de Portelinhos
Tipo imóvel	Alminhas
Imóvel	GPC.4607C - Conjunto de Portelinhos
Descrição	



## Informação específica

### Cronologia

Data inicial	Data final	Época	Data textual	Parte descrita	Justificação
1977-00-00	1977-00-00	Contemporânea	Século XX.		Colocação do painel interior, para substituir o primitivo que havia sido roubado

### Localizações

Local administ.	Topónimo	Morada	Data	Geo Datum	Método	Códi SIG	Coord. Geo. X	Coord. Geo. Y	Coord. Plana X	Coord. Plana Y	Coord. Plana Z	Ambiente
Portugal\Braga\Vila Nova de Famalicão\União das freguesias de Vale (São Cosme), Telhado e Portela	Portelinhos		2013-01-28	[EPSG:3857] WGS 84 / Pseudo Mercator	Google Maps	-	8,44787	41,45162				
Portugal\Braga\Vila Nova de Famalicão\Telhado	Portelinhos		2012-05-23	[EPSG:27493] Datum 73 / Modified Portuguese Grid	Quantum\POLYGON	438						

### Tipologias

Tipologia	Justificação
Património\Religioso	

### Fichas relacionadas

Tipo de ficha	Dados da ficha	Inf. específica	Dados inf. específica	Tipo relação
Electrónico	Alminhas de Portelinhos   Sacavém   2013-05-08   Instituto da Habitação e da Reabilitação Urbana (IHRU)   139			
Ficheiros	GPC.4607C01   \\Arqserver\InPatrimonium\Documentos\GPC\Material Fotográfico\Alminhas\GPC.4607C01.JPG   7629			

Periódico

**Boletim Cultural de Vila Nova de Famalicão, 08. Série II - 08, Vila Nova de Famalicão: Câmara Municipal de Vila Nova de Famalicão. [1988]. Anual. ISSN 0871-3308.**

Analítico de Periódicos

VIEIRA, António Martins - "Alminhas" no Concelho de Vila Nova de Famalicão. **Boletim Cultural de Vila Nova de Famalicão, 08.** Vila Nova de Famalicão : Câmara Municipal de Vila Nova de Famalicão. 1988. ISSN 0871-3308. p. 21-43.

---

Periódico

**Notícias de Famalicão. Ano XLVII - Nº 1732, Vila Nova de Famalicão [1987-01-02]. Semanário.**

Análítico de Periódicos

VIEIRA, António Martins - "Alminhas" no Concelho de Vila Nova de Famalicão: B - Descrição Sumária. **Notícias de Famalicão**. Vila Nova de Famalicão 1987-01-02. p. 05-06.

---

Projectos Património Cultural do Concelho: Actualização do Inventário | 29 |

---

Projectos SIPA - Sistema de Informação para o Património Arquitectónico | 40 |

---

Projectos Levantamento Cultural 1982-1983 | 42 |

---

#### Ficheiros multimédia: Informação genérica

---



gpc.4607c01.jpg

## Inventário : Imóveis

Nº imóvel	GPC.4609C01
Designação	Nicho de Ramil
Tipo imóvel	Alminhas
Imóvel	GPC.4609C - Conjunto de Ramil
Descrição	



## Informação específica

### Localizações

Local administ.	Topónimo	Morada	Data	Geo Datum	Método	Códi SIG	Coord. Geo. X	Coord. Geo. Y	Coord. Plana X	Coord. Plana Y	Coord. Plana Z	Ambiente
Portugal\Braga\Vila Nova de Famalicão\União das freguesias de Vale (São Cosme), Telhado e Portela	Ramil		2013-01-28	[EPSG:3857] WGS 84 / Pseudo Mercator	Google Maps	-	8,455613	41,445716				
Portugal\Braga\Vila Nova de Famalicão\Telhado	Ramil		2013-02-21	[EPSG:27493] Datum 73 / Modified Portuguese Grid	Quantum\POINT	390						

### Tipologias

Tipologia	Justificação
Património\Religioso	

### Fichas relacionadas

Tipo de ficha	Dados da ficha	Inf. específica	Dados inf. específica	Tipo relação
Ficheiros	GPC.4609C01   \\Arqserver\InPatrimonium\Documentos\GPC\Material Fotográfico\Alminhas\GPC.4609C01.JPG   7630			

## Ficheiros multimédia: Informação genérica



gpc.4609c01.jpg

**Inventário : Imóveis**

Nº imóvel	GPC.4806C01.01.01
Designação	Alminhas do Senhor do Cabido
Tipo imóvel	Alminhas\Oratório
Imóvel	GPC.4806C01.01 - Capela da Senhora da Lapa
Descrição	Integrado na Capela do antigo hospital, está um pequeno oratório dedicado ao "Senhor do Cabido". No seu interior há um crucifixo de madeira, bastante grande, mas já picado. Até 1974 esta imagem fazia parte da procissão dos passos, mas, a partir dessa data, deixou de se incorporar, pois, o seu estado de conservação está pouco recomendável. Todos os anos e sempre no mesmo dia celebra-se aí uma missa em cumprimento de um voto. O oratório tem alpendre apoiado em duas colunas. Embora o oratório não esteja datado, deve ser do último quartel do século XIX, pois o hospital foi inaugurado em 29 de Outubro de 1879, segundo opinião de José Augusto Vieira em "O Minho Pitoresco". [VIEIRA 1988]

**Informação específica****Cronologia**

Data inicial	Data final	Época	Data textual	Parte descrita	Justificação
1875-01-01	1900-12-31	Contemporânea	Século XIX: Último Quartel.	Imóvel. [Construção]	

**Localizações**

Local administ.	Topónimo	Morada	Data	Geo Datum	Método	Códi SIG	Coord. Geo. X	Coord. Geo. Y	Coord. Plana X	Coord. Plana Y	Coord. Plana Z	Ambiente
Portugal\Braga\Vila Nova de Famalicão\União das freguesias de Vila Nova de Famalicão e Calendário			2013-01-28	[EPSG:3857] WGS 84 / Pseudo Mercator	Google Maps		-8,522333	41,410401				
Portugal\Braga\Vila Nova de Famalicão\Vila Nova de Famalicão			2012-05-14	[EPSG:27493] Datum 73 / Modified Portuguese Grid	Quantum\POINT	236						

**Tipologias**

Tipologia	Justificação
Património\Religioso	

**Fichas relacionadas**

Tipo de ficha	Dados da ficha	Inf. específica	Dados inf. específica	Tipo relação
Electrónico	Universidade Lusíada / Capela de Nossa Senhora da Lapa / Antigo Hospital da Misericórdia   Sacavém   2013-03-04   Instituto da Habitação e da Reabilitação Urbana (IHRU)   101			
Ficheiros	GPC.4806C01.01   \\Arqserver\InPatrimonium\Documentos\GPC\Material Fotográfico\Alminhas\GPC.4806C01.01.JPG   7537			



Periódico **Municipal de Vila Nova de Famalicão. [1988]. Anual. ISSN 0871-3308.**

Periódicos **Famalicão, 08.** Vila Nova de Famalicão : Câmara Municipal de Vila Nova de Famalicão. 1988. ISSN 0871-3308. p. 21-43.

Notas: Página 42. 48a).

Periódico **Notícias de Famalicão. Ano XLVII - Nº 1733, Vila Nova de Famalicão [1987-01-09]. Semanário.**

Análítico de Periódicos VIEIRA, António Martins - "Alminhas" no Concelho de Vila Nova de Famalicão: B - Descrição Sumária. **Notícias de Famalicão.** Vila Nova de Famalicão 1987-01-09. p. 05-06.

#### Ficheiros multimédia: Informação genérica



gpc.4806c01.01.jpg

**Inventário : Imóveis**

Nº imóvel	GPC.4807
Designação	Alminhas da Bandeirinha
Tipo imóvel	Alminhas\Oratório
Imóvel	
Descrição	Na E.N. Famalicão-Braga e a poucos metros da saída da cidade está o oratório em honra do "Senhor dos Afritos". O material empregado foi o granito. No seu interior há um painel de madeira, o qual apresenta as seguintes figuras: Cristo Crucificado, ladeado por duas figuras não identificáveis; além disso há um crucifixo de madeira com um dos braços amputado. [VIEIRA 1988]

**Informação específica****Cronologia**

Data inicial	Data final	Época	Data textual	Parte descrita	Justificação
1801-01-01	2000-12-31	Contemporânea	Século XIX - Século XX.	Imóvel. [Construção]	Conjetural.

**Localizações**

Local administ.	Topónimo	Morada	Data	Geo Datum	Método	Códi SIG	Coord. Geo. X	Coord. Geo. Y	Coord. Plana X	Coord. Plana Y	Coord. Plana Z	Ambiente
Portugal\Braga\Vila Nova de Famalicão\União das freguesias de Vila Nova de Famalicão e Calendário	Bandeirinha		2013-01-28	[EPSG:3857] WGS 84 / Pseudo Mercator	Google Maps	-	8,518951	41,415465				
Portugal\Braga\Vila Nova de Famalicão\Vila Nova de Famalicão	Bandeirinha	Rua Engenheiro Pinheiro Braga	2012-06-11	[EPSG:27493] Datum 73 / Modified Portuguese Grid	Quantum\POLYGON	459						

**Tipologias**

Tipologia	Justificação
Património\Religioso	

**Fichas relacionadas**

Tipo de ficha	Dados da ficha	Inf. específica	Dados inf. específica	Tipo relação
Electrónico	Alminhas da Bandeirinha / Oratório do Senhor dos Afritos   Sacavém   2013-05-08   Instituto da Habitação e da Reabilitação Urbana (IHRU)   168			
Ficheiros	GPC.4807   \\Arqserver\InPatrimonium\Documentos\GPC\Material Fotográfico\Alminhas\GPC.4807.JPG   7445			

Periódico

**Boletim Cultural de Vila Nova de Famalicão, 08. Série II - 08, Vila Nova de Famalicão: Câmara Municipal de Vila Nova de Famalicão. [1988]. Anual. ISSN 0871-3308.**

Analítico de Periódicos

VIEIRA, António Martins - "Alminhas" no Concelho de Vila Nova de Famalicão. **Boletim Cultural de Vila Nova de Famalicão, 08.** Vila Nova de Famalicão : Câmara Municipal de Vila Nova de Famalicão. 1988. ISSN 0871-3308. p. 21-43.

---

Periódico

**Notícias de Famalicão. Ano XLVII - Nº 1733, Vila Nova de Famalicão [1987-01-09]. Semanário.**

Analítico de Periódicos

VIEIRA, António Martins - "Alminhas" no Concelho de Vila Nova de Famalicão: B - Descrição Sumária. **Notícias de Famalicão**. Vila Nova de Famalicão 1987-01-09. p. 05-06.

---

Projectos SIPA - Sistema de Informação para o Património Arquitectónico | 40 |

---

#### Ficheiros multimédia: Informação genérica

---



gpc.4807.jpg

**Inventário : Imóveis**

Nº imóvel	GPC.4902
Designação	Alminhas do Fontanário
Tipo imóvel	Alminhas
Imóvel	
Descrição	A uns 200metros da E.N. 309 estão umas "Alminhas" cujo nicho apresenta um pequeno avançado em cimento. O painel é em chapa e com as seguintes figuras: Cristo Crucificado, Santo António, S. Miguel e or último as Almas do Purgatório. [VIEIRA 1988]

**Informação específica****Localizações**

Local administ.	Topónimo	Morada	Data	Geo Datum	Método	Códi SIG	Coord. Geo. X	Coord. Geo. Y	Coord. Plana X	Coord. Plana Y	Coord. Plana Z	Ambiente
Portugal\Braga\Vila Nova de Famalicão\Vilarinho das Cambas	Barrinho		2013-02-21	[EPSG:27493] Datum 73 / Modified Portuguese Grid	Quantum\POINT	392						
Portugal\Braga\Vila Nova de Famalicão\Vilarinho das Cambas	Barrinho		2014-02-04	[EPSG:3857] WGS 84 / Pseudo Mercator	Google Maps	-	8,56561	41,38930				

**Tipologias**

Tipologia	Justificação
Património\Religioso	

**Fichas relacionadas**

Tipo de ficha	Dados da ficha	Inf. específica	Dados inf. específica	Tipo relação
Ficheiros	GPC.4902   \\Arqserver\InPatrimonium\Documentos\GPC\Material Fotográfico\Alminhas\GPC.4902.JPG   7478			

Periódico	<b>Boletim Cultural de Vila Nova de Famalicão, 08. Série II - 08, Vila Nova de Famalicão: Câmara Municipal de Vila Nova de Famalicão. [1988]. Anual. ISSN 0871-3308.</b>	Analítico de Periódicos	VIEIRA, António Martins - "Alminhas" no Concelho de Vila Nova de Famalicão. <b>Boletim Cultural de Vila Nova de Famalicão, 08.</b> Vila Nova de Famalicão : Câmara Municipal de Vila Nova de Famalicão. 1988. ISSN 0871-3308. p. 21-43.
-----------	--	-------------------------	--

Notas: Página 42. 49a).

Periódico	<b>Notícias de Famalicão. Ano XLVII - Nº 1734, Vila Nova de Famalicão [1987-01-16]. Semanário.</b>	Analítico de Periódicos	VIEIRA, António Martins - "Alminhas" no Concelho de Vila Nova de Famalicão: B - Descrição Sumária. <b>Notícias de Famalicão.</b> Vila Nova de Famalicão 1987-01-16. p. 05-06.
-----------	--	-------------------------	---

**Ficheiros multimédia: Informação genérica**

---



gpc.4902.jpg

2014-10-20 10:55:58

Câmara Municipal de Vila Nova de Famalicão

Joao Machado

## Inventário : Imóveis

Nº imóvel	GPC.4903
Designação	Alminhas do Barrinho
Tipo imóvel	Alminhas
Imóvel	
Descrição	Muito próximo estão umas "Alminhas", constando apenas do nicho. A Junta de Freguesia pensa em colocar-lhe um painel. [VIEIRA 1988]



## Informação específica

### Localizações

Local administ.	Topónimo	Morada	Data	Geo Datum	Método	Códi SIG	Coord. Geo. X	Coord. Geo. Y	Coord. Plana X	Coord. Plana Y	Coord. Plana Z	Ambiente
Portugal\Braga\Vila Nova de Famalicão\Vilarinho das Cambas	Barrinho	Estrada Nacional n.º 309	2012-05-23	[EPSG:27493] Datum 73 / Modified Portuguese Grid	Quantum\POINT	237						
Portugal\Braga\Vila Nova de Famalicão\Vilarinho das Cambas	Barrinho		2014-02-04	[EPSG:3857] WGS 84 / Pseudo Mercator	Google Maps		-8,56734	41,38940				

### Tipologias

Tipologia	Justificação
Património\Religioso	

### Fichas relacionadas

Tipo de ficha	Dados da ficha	Inf. específica	Dados inf. específica	Tipo relação
Electrónico	Alminhas do Barrinho   Sacavém   2013-05-08   Instituto da Habitação e da Reabilitação Urbana (IHUR)   153			
Ficheiros	GPC.4903   \\Arqserver\InPatrimonium\Documentos\GPC\Material Fotográfico\Alminhas\GPC.4903.JPG   7480			

Periódico

**Boletim Cultural de Vila Nova de Famalicão, 08. Série II - 08, Vila Nova de Famalicão: Câmara Municipal de Vila Nova de Famalicão. [1988]. Anual. ISSN 0871-3308.**

Analitico de Periódicos

VIEIRA, António Martins - "Alminhas" no Concelho de Vila Nova de Famalicão. **Boletim Cultural de Vila Nova de Famalicão, 08.** Vila Nova de Famalicão : Câmara Municipal de Vila Nova de Famalicão. 1988. ISSN 0871-3308. p. 21-43.

Periódico

**Notícias de Famalicão. Ano XLVII - Nº 1734, Vila Nova de Famalicão [1987-01-16]. Semanário.**

Analtico de Periódicos

VIEIRA, António Martins - "Alminhas" no Concelho de Vila Nova de Famalicão: B - Descrição Sumária. **Notícias de Famalicão**. Vila Nova de Famalicão 1987-01-16. p. 05-06.

Projectos

Património Cultural do Concelho: Actualização do Inventário | 29 |

#### Ficheiros multimédia: Informação genérica



gpc.4903.jpg

**Inventário : Imóveis**

Nº imóvel	GPC.4904
Designação	Alminhas do Senhor da Cruz
Tipo imóvel	Alminhas\Oratório
Imóvel	
Descrição	Mais acima um pouco, há um oratório particular dedicado ao "Senhor da Cruz". Já teve um painel dedicado às "Almas do Purgatório", mas em 1983 houve uma restauração e o mesmo foi retirado. No seu interior, há um Crucifixo, com a altura aproximada de 1,20 m e, na base, uma pintura de Santo António. Foi dito pelo proprietário do oratório que a via que se encontra junto, ligava, antigamente, Famalicão à Póvoa de Varzim. [VIEIRA 1988]

**Informação específica****Cronologia**

Data inicial	Data final	Época	Data textual	Parte descrita	Justificação
1983-00-00	1983-00-00	Contemporânea	Século XX.		Remoção do painel.

**Localizações**

Local administ.	Topónimo	Morada	Data	Geo Datum	Método	Códi SIG	Coord. Geo. X	Coord. Geo. Y	Coord. Plana X	Coord. Plana Y	Coord. Plana Z	Ambiente
Portugal\Braga\Vila Nova de Famalicão\Vilarinho das Cambas	Barrinho		2012-05-23	[EPSG:27493] Datum 73 / Modified Portuguese Grid	Quantum\POINT	238						
Portugal\Braga\Vila Nova de Famalicão\Vilarinho das Cambas	Barrinho		2014-02-04	[EPSG:3857] WGS 84 / Pseudo Mercator	Google Maps		-8,56907	41,38934				

**Tipologias**

Tipologia	Justificação
Património\Religioso	

**Fichas relacionadas**

Tipo de ficha	Dados da ficha	Inf. específica	Dados inf. específica	Tipo relação
Electrónico	Oratório do Barrinho / Oratório do Senhor da Cruz   Sacavém   2013-03-04   Instituto da Habitação e da Reabilitação Urbana (IHRU)   96			
Ficheiros	GPC.4904   \\Arqserver\InPatrimonium\Documentos\GPC\Material Fotográfico\Alminhas\GPC.4904.JPG   7481			
Material fotográfico	Analgico\Diapositivos e Transparências   Maria de Lurdes Azevedo Pereira   DMF.000694   1982-00-00   5471			



Periódico

**Boletim Cultural de Vila Nova de Famalicão, 08. Série II - 08, Vila Nova de Famalicão: Câmara Municipal de Vila Nova de Famalicão. [1988]. Anual. ISSN 0871-3308.**

Analitico de Periódicos

VIEIRA, António Martins - "Alminhas" no Concelho de Vila Nova de Famalicão.

**Boletim Cultural de Vila Nova de Famalicão, 08.** Vila Nova de Famalicão : Câmara Municipal de Vila Nova de Famalicão. 1988. ISSN 0871-3308. p. 21-43.

Notas: Página 42. 49c).

Periódico

**Notícias de Famalicão. Ano XLVII - Nº 1734, Vila Nova de Famalicão [1987-01-16]. Semanário.**

Analitico de Periódicos

VIEIRA, António Martins - "Alminhas" no Concelho de Vila Nova de Famalicão: B -

Descrição Sumária. **Notícias de Famalicão.** Vila Nova de Famalicão 1987-01-16. p. 05-06.

Projectos

SIPA - Sistema de Informação para o Património Arquitectónico | 40 |

Projectos

Levantamento Cultural 1982-1983 | 42 |

#### Ficheiros multimédia: Informação genérica



gpc.4904.jpg



dmf.000694.jpg

**Inventário : Imóveis**

Nº imóvel	GPC.4906
Designação	Alminhas da Igreja
Tipo imóvel	Alminhas
Imóvel	
Descrição	Junto ao caminho que dá para a Igreja e E.N. 309 encontram-se umas "Alminhas" cujo nicho é em xisto. O painel é em madeira, o qual foi restaurado por uma pessoa com poucas qualidades ou conhecimentos sobre pintura. As figuras são as seguintes: Cristo Crucificado e a legenda: "Ao Senhor dos Esquesidos", S. Miguel e Santo António e finalmente as Almas do Purgatório. [VIEIRA 1988]

**Informação específica****Localizações**

Local administ.	Topónimo	Morada	Data	Geo Datum	Método	Códi SIG	Coord. Geo. X	Coord. Geo. Y	Coord. Plana X	Coord. Plana Y	Coord. Plana Z	Ambiente
Portugal\Braga\Vila Nova de Famalicão\Vilarinho das Cambas			2012-05-23	[EPSG:27493] Datum 73 / Modified Portuguese Grid	Quantum\POINT	239						
Portugal\Braga\Vila Nova de Famalicão\Vilarinho das Cambas			2014-02-04	[EPSG:3857] WGS 84 / Pseudo Mercator	Google Maps		-8,55460	41,38745				

**Tipologias**

Tipologia	Justificação
Património\Religioso	

**Fichas relacionadas**

Tipo de ficha	Dados da ficha	Inf. específica	Dados inf. específica	Tipo relação
Ficheiros	GPC.4906   \\Arqserver\InPatrimonium\Documentos\GPC\Material\Fotográfico\Alminhas\GPC.4906.JPG   7482			

Periódico	<b>Boletim Cultural de Vila Nova de Famalicão, 08. Série II - 08, Vila Nova de Famalicão: Câmara Municipal de Vila Nova de Famalicão. [1988]. Anual. ISSN 0871-3308.</b>	Analítico de Periódicos	VIEIRA, António Martins - "Alminhas" no Concelho de Vila Nova de Famalicão. <b>Boletim Cultural de Vila Nova de Famalicão, 08.</b> Vila Nova de Famalicão : Câmara Municipal de Vila Nova de Famalicão. 1988. ISSN 0871-3308. p. 21-43.
-----------	--	-------------------------	--

Notas: Página 42. 49e).

Periódico	<b>Notícias de Famalicão. Ano XLVII - Nº 1734, Vila Nova de Famalicão [1987-01-16]. Semanário.</b>	Analítico de Periódicos	VIEIRA, António Martins - "Alminhas" no Concelho de Vila Nova de Famalicão: B - Descrição Sumária. <b>Notícias de Famalicão.</b> Vila Nova de Famalicão 1987-01-16. p. 05-06.
-----------	--	-------------------------	---

### Ficheiros multimédia: Informação genérica

---



gpc.4906.jpg

**Inventário : Imóveis**

Nº imóvel	GPC.0209C02
Designação	Capela de São Cláudio
Tipo imóvel	Capela
Imóvel	GPC.0209C - Quinta das Cortinhas
Descrição	A origem desta capela continua uma incógnita. Sabe-se que até meados do século XVIII existia uma ermida dedicada a Santo Estevão, no lugar da Portela de Baixo e que se encontrava em ruínas. Supõe-se que esta ermida tenha sido reedificada aquando da edificação da Quinta das Cortinhas, em 1735, tomando como novo orago São Cláudio. Possuidora de um só corpo, não apresenta ornamentações de relevo. Sobre a empena há um campanário com o respetivo sino. No interior assume particular destaque o altar-mor em telha renasçença, revestida a folha de ouro, onde existe uma pintura sobre tela, de estilo maneirista, retratando Nossa Senhora. Foi objeto de profundos restauros em 1935 e na década de 1990.

**Informação específica**

Cronologia					
Data inicial	Data final	Época	Data textual	Parte descrita	Justificação

1501-00-00	1600-00-00	Moderna	Século XVI	Imóvel. [Construção]	Conjectural: Valores decorativos existentes e relativa traça arquitectónica.*
------------	------------	---------	------------	----------------------	---

Notas: \* Datação proposta por A. Martins Vieira em "As Capelas no Concelho de Vila Nova de Famalicão".

1735-00-00	1735-00-00	Moderna	Século XVIII	Imóvel. [Intervenção/Reedificação]	Reedificada aquando da edificação da Quinta das Cortinhas.
------------	------------	---------	--------------	------------------------------------	--

1935-00-00	1935-00-00	Contemporânea	Século XX	Imóvel. [Intervenção/Reabilitação]	Restauro.
------------	------------	---------------	-----------	------------------------------------	-----------

1991-00-00	1991-00-00	Contemporânea	Século XX	Imóvel. [Intervenção/Reabilitação]	Restauro.
------------	------------	---------------	-----------	------------------------------------	-----------

**Localizações**

Local administ.	Topónimo	Morada	Data	Geo Datum	Método	Códi SIG	Coord. Geo. X	Coord. Geo. Y	Coord. Plana X	Coord. Plana Y	Coord. Plana Z	Ambiente
Portugal\Braga\Vila Nova de Famalicão\União das freguesias de Antas e Abade de Vermoim	São Cláudio	Rua de São Cláudio, 4760 Vila Nova de Famalicão, Portugal	2013-01-28	[EPSG:3857] WGS 84 / Pseudo Mercator	Google Maps		-8,50124	41,39210				
Portugal\Braga\Vila Nova de Famalicão\Antas			2012-05-15	[EPSG:27493] Datum 73 / Modified Portuguese Grid	Quantum\POLYGON	18	41° 23'31.61"N	08° 30'4.45"W				

**Protecção**

Protecção	Justificação
Direta\Plano Director Municipal (P.D.M)\1994\Carta\Património (3.11)	Carta do Património: Carta 6.

**Tipologias**

Tipologia	Justificação
Património\Religioso	

**Fichas relacionadas**

Tipo de ficha	Dados da ficha	Inf. específica	Dados inf. específica	Tipo relação
---------------	----------------	-----------------	-----------------------	--------------

Ficheiros GPC.0209C02 | \\arqserver\InPatrimonium\Documentos\GPC\Material Fotográfico\Capela\GPC.0209C02.JPG | 8036 |

Monografia **VIEIRA, António Martins - As Capelas no Concelho de Vila Nova de Famalicão. Vila Nova de Famalicão: Câmara Municipal de Vila Nova de Famalicão, 2000. 216 p.. ISBN 972-9152-74-8**

Analítico de Monografias

- Antas - Capela de S. Cláudio.. **As Capelas no Concelho de Vila Nova de Famalicão.** Vila Nova de Famalicão : Câmara Municipal de Vila Nova de Famalicão, 2000. p. 12-13.

Notas: Páginas 12-13.

Projectos Levantamento Cultural 1982-1983 | 42 |

**Ficheiros multimédia: Informação genérica**

gpc.0209c02.jpg

**Inventário : Imóveis**

Nº imóvel	GPC.0210C02B
Designação	Capela de Santo António
Tipo imóvel	Capela
Imóvel	GPC.0210C - Conjunto de Santo António
Descrição	Capela novecentista, localizada na Rua Alves Roçadas, construída em 1924 com o objetivo de substituir uma outra que existia no lado nascente da atual Praça Cupertino Miranda, e que fora destruída em 1921. No entanto, não se teve o cuidado de manter o traço arquitetónico original, podendo esta ser considerada uma nova capela. O edifício assume a forma retangular cujo aparelho é constituído por alvenaria à vista. Na fachada principal assume particular destaque um janelão e a imagem do santo padroeiro. Na empena possui uma torre sineira distribuída por três lanços, sendo o último na forma de pirâmide hexagonal. No interior é relevante a existência de um altar-mor e dois colaterais em talha neoclássica e um silhar, de 1,60 m de altura, constituído por azulejos.

**Informação específica****Cronologia**

Data inicial	Data final	Época	Data textual	Parte descrita	Justificação
1921-00-00	1924-00-00	Contemporânea	Século XX	Imóvel. [Intervenção/Trasladação]	Ocupando o lugar da "Devesa da Feira" (antigo campo Mouzinho de Albuquerque), de Vila Nova de Famalicão passou a ser deslocada para a Rua Alves Roçadas.
1924-00-00	1924-00-00	Contemporânea	Século XX	Imóvel. [Construção]	

**Localizações**

Local administ.	Topónimo	Morada	Data	Geo Datum	Método	Códi SIG	Coord. Geo. X	Coord. Geo. Y	Coord. Plana X	Coord. Plana Y	Coord. Plana Z	Ambiente
Portugal\Braga\Vila Nova de Famalicão\União das freguesias de Antas e Abade de Vermoim		Rua Alves Roçadas, 4760-901 Vila Nova de Famalicão, Portugal	2013-01-28	[EPSG:3857] WGS 84 / Pseudo Mercator	Google Maps		-8,517880	41,407185				
Portugal\Braga\Vila Nova de Famalicão\Antas		Rua Alves Roçadas.	2012-05-02	[EPSG:27493] Datum 73 / Modified Portuguese Grid	Quantum\POLYGON	20	41° 24'25.96"N	08° 31'4.43"W				

**Protecção**

Protecção	Justificação
Direta\Plano Director Municipal (P.D.M)\1994\Carta\Património (3.11)	Carta do Património: Carta 6.

**Tipologias**

Tipologia	Justificação
Património\Religioso	

**Fichas relacionadas**

Tipo de ficha	Dados da ficha	Inf. específica	Dados inf. específica	Tipo relação
Electrónico	Capela de Santo António   Sacavém   2013-02-26   Instituto da Habitação e da Reabilitação Urbana (IHUR)   29			
Ficheiros	GPC.0210C02   \\arqserver\InPatrimonium\Documentos\GPC\Material Fotográfico\Capela\GPC.0210C02.jpg   8037			

---

Monografia **VIEIRA, António Martins - As Capelas no Concelho de Vila Nova de Famalicão. Vila Nova de Famalicão: Câmara Municipal de Vila Nova de Famalicão, 2000. 216 p.. ISBN 972-9152-74-8** Analítico de Monografias - Antas - Capela de Santo António.. **As Capelas no Concelho de Vila Nova de Famalicão.** Vila Nova de Famalicão : Câmara Municipal de Vila Nova de Famalicão. 2000. p. 8-9.

Notas: Páginas 8-9.

---

Periódico **Boletim Cultural de Vila Nova de Famalicão, 14. Série II - 14, Vila Nova de Famalicão: Câmara Municipal de Vila Nova de Famalicão. [1996-00-00]. Anual. ISSN 0871-3308.** Analítico de Periódicos CASTRO, Maria de Fátima - Arquitectura Religiosa do Séc. XVIII no Concelho de V. N. de Famalicão. **Boletim Cultural de Vila Nova de Famalicão, 14.** Vila Nova de Famalicão : Câmara Municipal de Vila Nova de Famalicão. 1996-00-00. ISSN 0871-3308. p. 103-110.

Notas: Página 103-104.

---

Periódico **Agenda Cultural de Vila Nova de Famalicão - Janeiro '10. Vila Nova de Famalicão: Câmara Municipal de Vila Nova de Famalicão. [2010-01-00]. Mensal.** Analítico de Periódicos PEREIRA, Nelson Bruno Lima - Património: Capela de Santo António, Antas.. **Agenda Cultural de Vila Nova de Famalicão - Janeiro '10.** Vila Nova de Famalicão : Câmara Municipal de Vila Nova de Famalicão. 2010-01-00. p. 28-29.

---

Projectos Proposta Global de Classificação e Valorização dos Bens Imóveis Concelhios | 31 |

Notas: Proposta de classificação como "Monumento de Interesse Concelhio".

---

Projectos SIPA - Sistema de Informação para o Património Arquitectónico | 40 |

---

Projectos Levantamento Cultural 1982-1983 | 42 |

---

Projectos Agenda Cultural de Vila Nova de Famalicão: Património | 43 |

---

#### Ficheiros multimédia: Informação genérica



gpc.0210c02.jpg

**Inventário : Imóveis**

Nº imóvel	GPC.0215C01.01
Designação	Capela da Senhora da Conceição
Tipo imóvel	Capela
Imóvel	GPC.0215C01 - Casa das Lameiras
Descrição	Capela setecentista, integrada na Casa das Lameiras. A época de construção continua uma incógnita, embora tudo aponte para que a mesma se situe no século XVIII, não só pelos traços arquitetónicos e artísticos que revela, como pela história da respetiva casa onde se insere. A cruz e a pirâmide que ornamentam a fachada principal são posteriores e não condizem com a traça original deste templo. No interior existe um retábulo de madeira castanho, de estilo barroco e decorado com colunas salomónicas. Não se encontra aberta ao culto.

**Informação específica****Cronologia**

Data inicial	Data final	Época	Data textual	Parte descrita	Justificação
1601-00-00	1700-00-00	Moderna	Século XVII	Imóvel. [Construção]	Conjetural: Fundamentado na traça do imóvel, talha e solar.*

Notas: \* Datação proposta por A. Martins Vieira em "As Capelas no Concelho de Vila Nova de Famalicão".

**Localizações**

Local administ.	Topónimo	Morada	Data	Geo Datum	Método	Códi SIG	Coord. Geo. X	Coord. Geo. Y	Coord. Plana X	Coord. Plana Y	Coord. Plana Z	Ambiente
Portugal\Braga\Vila Nova de Famalicão\União das freguesias de Antas e Abade de Vermoim	Lameiras	Avenida Marechal Humberto Delgado, 4760-012 Vila Nova de Famalicão, Portugal	2013-01-28	[EPSG:3857] WGS 84 / Pseudo Mercator	Google Maps		-8,517264	41,408136				
Portugal\Braga\Vila Nova de Famalicão\Antas	Lameiras	Avenida General Humberto Delgado.	2012-05-11	[EPSG:27493] Datum 73 / Modified Portuguese Grid	Quantum\POLYGON	24	41° 24'29.30"N	08° 31'2.15"W				

**Protecção**

Protecção	Justificação
Direta\Plano Director Municipal (P.D.M)\1994\Carta\Património (3.11)	Carta do Património: Carta 6.

**Tipologias**

Tipologia	Justificação
Património\Religioso	

**Fichas relacionadas**

Tipo de ficha	Dados da ficha	Inf. específica	Dados inf. específica	Tipo relação
---------------	----------------	-----------------	-----------------------	--------------

Exposições Temporária | Parque da Devesa | 22 |

Ficheiros GPC.0215C01 | \\arqserver\InPatrimonium\Documentos\GPC\Material Fotográfico\Capela\GPC.0215C01.tif | 8038 |



---

Monografia	<b>VIEIRA, António Martins - As Capelas no Concelho de Vila Nova de Famalicão. Vila Nova de Famalicão: Câmara Municipal de Vila Nova de Famalicão, 2000. 216 p.. ISBN 972-9152-74-8</b>	Analtico de Monografias	- Antas - Capela das Lameiras.. <b>As Capelas no Concelho de Vila Nova de Famalicão.</b> Vila Nova de Famalicão : Câmara Municipal de Vila Nova de Famalicão. 2000. p. 10-11.
------------	---	-------------------------	---

Notas: Páginas 10-11.

---

Monografia	<b>Parque da Devesa. : A Cidade e o ParqueVila Nova de Famalicão: Município de Vila Nova de Famalicão, 2012. 106 p..</b>	Analtico de Monografias	FARIA, Emília Maria Sampaio Nóvoa - Casa das Lameiras. <b>Parque da Devesa.</b> Vila Nova de Famalicão : Município de Vila Nova de Famalicão. 2012. p. 42.
------------	--	-------------------------	--

Projectos Levantamento Cultural 1982-1983 | 42 |

---

#### Ficheiros multimédia: Informação genérica



gpc.0215c01.tif

**Inventário : Imóveis**

Nº imóvel	GPC.0303C02
Designação	Capela de São João Baptista
Tipo imóvel	Capela
Imóvel	GPC.0303C - Quinta dos Reis

**Descrição**  
Capela datada do século XVII ou XVIII, construída em granito com reboco ao nível das fachadas. O interior consta de um só corpo, possuindo altar-mor e dois altares laterais, além de coro-alto. No exterior existe um pequeno largo murado onde, em tempos, existiu um alpendre de modo a abrigar os inúmeros fiéis que aí acorriam, principalmente em dias festivos. Na freguesia diz-se que esta Capela, inicialmente, estaria no meio de uns campos, um pouco abaixo do lugar atual e que foi mudada de local por um antigo proprietário da Casa dos Reis. Ainda associada a esta Capela, existe a tradição de que por baixo do altar principal, existia, em tempos, uma coluna aberta que se encontrava coberta com um prato de pedra e que um sacerdote, após ter tirado o prato, teria ficado cego. Durante a guerra civil de Espanha, após a retirada dos Jesuítas de La Guardia, serviu de local de culto a esta ordem religiosa.

**Informação específica****Cronologia**

Data inicial	Data final	Época	Data textual	Parte descrita	Justificação
1688-00-00	1688-00-00	Moderna	Século XVII	Imóvel. [Construção]	Conjetural: Referência documentais.*

Notas: \* ADB, Índice Igrejário.

1993-00-00	1993-00-00	Contemporânea	Século XX	Imóvel. [Acontecimento/Furto]	Furto de imaginária. Das imagens mais antigas, apenas foi recuperada a imagem de S. João Batista, em Espanha, pela Polícia Judiciária.
------------	------------	---------------	-----------	-------------------------------	--

**Localizações**

Local administ.	Topónimo	Morada	Data	Geo Datum	Método	Códi SIG	Coord. Geo. X	Coord. Geo. Y	Coord. Plana X	Coord. Plana Y	Coord. Plana Z	Ambiente
Portugal\Braga\Vila Nova de Famalicão\União das freguesias de Avidos e Lagoa	Reis	Rua de São João, 4770, Portugal	2013-01-28	[EPSG:3857] WGS 84 / Pseudo Mercator	Google Maps		-8,48178	41,36994				
Portugal\Braga\Vila Nova de Famalicão\Avidos	Reis		2012-05-23	[EPSG:27493] Datum 73 / Modified Portuguese Grid	Quantum\POLYGON 37		41° 22'11.94"N	08° 28'54.37"W				

**Protecção**

Protecção	Justificação
Direta\Plano Director Municipal (P.D.M)\1994\Carta\Património (3.11)	Carta do Património: Carta 7.

**Tipologias**

Tipologia	Justificação
Património\Religioso	

**Fichas relacionadas**

Tipo de ficha	Dados da ficha	Inf. específica	Dados inf. específica	Tipo relação
Ficheiros	GPC.0303C02   \\arqserver\InPatrimonium\Documentos\GPC\Material Fotográfico\Capela\GPC.0303C02.JPG   8039			

Monografia **VIEIRA, António Martins - As Capelas no Concelho de Vila Nova de Famalicão. Vila Nova de Famalicão: Câmara Municipal de Vila Nova de Famalicão, 2000. 216 p.. ISBN 972-9152-74-8**

Analtico de Monografias

- Avidos - Capela de S. João Baptista.. **As Capelas no Concelho de Vila Nova de Famalicão.** Vila Nova de Famalicão : Câmara Municipal de Vila Nova de Famalicão. 2000. p. 18-19.

Notas: Páginas 18-19.

Monografia **SILVA, António Joaquim Pinto da - Vila Nova de Famalicão nas Memórias Paroquiais de 1758. Vila Nova de Famalicão: Câmara Municipal de Vila Nova de Famalicão, 2001-12. 245 p. : il. ; 24 cm.**

Monografia **PAIVA, Odete - S. Martinho de Avidos. : Comunidade Rural do Vale do AveVila Nova de Famalicão/Guimarães: Câmara Municipal de Vila Nova de Famalicão, 2001. 392 p. : il. ; 22 cm. ISBN 972-9152-81-0**

Projectos Património Cultural do Concelho: Actualização do Inventário | 29 |

Projectos Levantamento Cultural 1982-1983 | 42 |

#### Ficheiros multimédia: Informação genérica



gpc.0303c02.jpg



dmf.001010.tif

## Inventário : Imóveis

Nº imóvel	GPC.0309C03
Designação	Capela de São José
Tipo imóvel	Capela
Imóvel	GPC.0309C - Conjunto de Penso
Descrição	A edificação desta capela ocorreu em 1792, no concelho de Barcelos. Durante a segunda metade do século XX foi comprada por uns proprietários da Quinta de Penso que procederam à sua desmontagem, reconstruindo-a adossada ao portal armorial da sua quinta. De estilo barroco, é construída em granito, possuindo na fachada principal um portal ladeado por duas pequenas janelas, com moldura. No interior existe um só corpo cujo pavimento é em lajeado de granito, o teto em caixotões de madeira e o altar-mor também em granito. No centro da nave observam-se três lápides tumulares, tendo a do centro, a seguinte inscrição "Aqui jaz Manoel da Fonseca Coelho da Casa de sua Magestade 1726" e a do lado direito "Aqui jaz Domingos Barbosa Duarte Cavaleiro Profeso na Ordem de Cristo Ano 1789".



## Informação específica

### Cronologia

Data inicial	Data final	Época	Data textual	Parte descrita	Justificação
1792-00-00	1792-00-00	Contemporânea	Século XVIII	Imóvel. [Construção]	Inscrição no lintel da porta principal.*

Notas: \* Alertámos para o facto de uma das lápides tumulares existentes na nave da capela ser de data anterior, isto é, 1726.

Data inicial	Data final	Época	Data textual	Parte descrita	Justificação
1951-01-01	2000-12-31	Contemporânea	Século XX: Segunda Metade	Imóvel. [Intervenção/Reedificação]	Trazida do concelho de Barcelos.

### Estilos

Estilo	Parte descrita	Justificação
Barroco		

### Localizações

Local administ.	Topónimo	Morada	Data	Geo Datum	Método	Códi SIG	Coord. Geo. X	Coord. Geo. Y	Coord. Plana X	Coord. Plana Y	Coord. Plana Z	Ambiente
Portugal\Braga\Vila Nova de Famalicão\União das freguesias de Avidos e Lagoa		Rua do Bom Jesus de Penso 461, 4770 Avidos, Portugal	2013-01-28	[EPSG:3857] WGS 84 / Pseudo Mercator	Google Maps		-8,47482	41,38248				
Portugal\Braga\Vila Nova de Famalicão\Avidos			2012-05-15	[EPSG:27493] Datum 73 / Modified Portuguese Grid	Quantum\POINT 23		41° 22'57.11"N	08° 28'29.82"W				

### Tipologias

Tipologia	Justificação
Património\Religioso	

**Fichas relacionadas**

Tipo de ficha	Dados da ficha	Inf. específica	Dados inf. específica	Tipo relação
Ficheiros	GPC.0309C03   \\arqserver\InPatrimonium\Documentos\GPC\Material Fotográfico\Capela\GPC.0309C03.jpg   8040			
Material fotográfico	Analógico\Diapositivos e Transparências   Fachada da Capela de São José.   Maria de Lurdes Azevedo Pereira   DMF.000047   1982-00-00   4780			
Material fotográfico	Analógico\Fotografia   Capela Lugar de Penso (Sr. Oliveira)   Francisco Nuno Fernandes   DMF.001005   1999-06-00   11422			

Monografia **VIEIRA, António Martins - As Capelas no Concelho de Vila Nova de Famalicão. Vila Nova de Famalicão: Câmara Municipal de Vila Nova de Famalicão, 2000. 216 p.. ISBN 972-9152-74-8** Analítico de Monografias - Avidos - Capela de S. José.. **As Capelas no Concelho de Vila Nova de Famalicão.** Vila Nova de Famalicão : Câmara Municipal de Vila Nova de Famalicão. 2000. p. 20.

Notas: Página 20.

Monografia **PAIVA, Odete - S. Martinho de Avidos. : Comunidade Rural do Vale do AveVila Nova de Famalicão/Guimarães: Câmara Municipal de Vila Nova de Famalicão, 2001. 392 p. : il. ; 22 cm. ISBN 972-9152-81-0**

Projectos Património Cultural do Concelho: Actualização do Inventário | 29 |

Projectos Levantamento Cultural 1982-1983 | 42 |

**Ficheiros multimédia: Informação genérica**

gpc.0309c03.jpg



dmf.000047.jpg



dmf.001005.tif

**Inventário : Imóveis**

Nº imóvel	GPC.0309C04
Designação	Capela do Bom Jesus
Tipo imóvel	Capela
Imóvel	GPC.0309C - Conjunto de Penso
Descrição	Capela seiscentista, de evocação ao Bom Jesus, edificada no final do século XVII por um casal de moradores do lugar de Penso. Construída em alvenaria, sem reboco, possui a fachada principal constituída apenas com um portal emoldurado e um campanário sem sino, encimado por uma cruz. O interior possui teto em forro, assumindo a forma de masseira. O altar-mor é muito singelo e a sua talha apresenta características do século XVIII.

**Informação específica****Cronologia**

Data inicial	Data final	Época	Data textual	Parte descrita	Justificação
1601-00-00	1700-00-00	Moderna	Século XVII	Imóvel. [Construção]	Conjetural: Fundamentado não só pela doação, como também através das imagens (S. Lourenço, S. Caetano, Menino Deus e Senhora da Saúde) que são do mesmo século.*

Notas: \* Datação proposta por A. Martins Vieira em "As Capelas no Concelho de Vila Nova de Famalicão".

1688-04-14	1688-04-14	Moderna	Século XVII	Imóvel. [Transação/Doação]	Feita por António Gonçalves e sua mulher.
------------	------------	---------	-------------	----------------------------	---

**Localizações**

Local administ.	Topónimo	Morada	Data	Geo Datum	Método	Códi SIG	Coord. Geo. X	Coord. Geo. Y	Coord. Plana X	Coord. Plana Y	Coord. Plana Z	Ambiente
Portugal\Braga\Vila Nova de Famalicão\União das freguesias de Avidos e Lagoa	Penso	Rua do Bom Jesus de Penso 461, 4770 Avidos, Portugal	2013-01-28	[EPSG:3857] WGS 84 / Pseudo Mercator	Google Maps		-8,47440	41,38397				
Portugal\Braga\Vila Nova de Famalicão\Avidos	Penso		2012-05-15	[EPSG:27493] Datum 73 / Modified Portuguese Grid	Quantum\POLYGON	40	41° 23'2.20"N	08° 28'27.80"W				

**Protecção**

Protecção	Justificação
Direta\Plano Director Municipal (P.D.M)\1994\Carta\Património (3.11)	Carta do Património: Carta 6.

**Tipologias**

Tipologia	Justificação
Património\Religioso	

**Fichas relacionadas**

Tipo de ficha	Dados da ficha	Inf. específica	Dados inf. específica	Tipo relação
Ficheiros	GPC.0309C04   \\arqserver\InPatrimonium\Documentos\GPC\Material Fotográfico\Capela\GPC.0309C04.JPG   8041			

Material Analógico\Diapositivos e Transparências | Fachada da Capela do Bom Jesus. | Maria de  
fotográfico Lurdes Azevedo Pereira | DMF.000039 | 1982-00-00 | 4772 |

Material Analógico\Fotografia | Capela Lugar de Penso | Francisco Nuno Fernandes | DMF.001003  
fotográfico | 1999-06-00 | 11420 |

Monografia **VIEIRA, António Martins - As Capelas no Concelho de Vila Nova de Famalicão. Vila Nova de Famalicão: Câmara Municipal de Vila Nova de Famalicão, 2000. 216 p.. ISBN 972-9152-74-8**

Analítico de Monografias

- Avidos - Capela do Bom Jesus.. **As Capelas no Concelho de Vila Nova de Famalicão.** Vila Nova de Famalicão : Câmara Municipal de Vila Nova de Famalicão. 2000. p. 17.

Notas: Página 17.

Monografia **SILVA, António Joaquim Pinto da - Vila Nova de Famalicão nas Memórias Paroquiais de 1758. Vila Nova de Famalicão: Câmara Municipal de Vila Nova de Famalicão, 2001-12. 245 p. : il. ; 24 cm.**

Analítico de Monografias

- Avidos (São Martinho). **Vila Nova de Famalicão nas Memórias Paroquiais de 1758.** Vila Nova de Famalicão : Câmara Municipal de Vila Nova de Famalicão. 2001-12. p. 111-115.

Monografia **PAIVA, Odete - S. Martinho de Avidos. : Comunidade Rural do Vale do AveVila Nova de Famalicão/Guimarães: Câmara Municipal de Vila Nova de Famalicão, 2001. 392 p. : il. ; 22 cm. ISBN 972-9152-81-0**

Periódico **Agenda Cultural de Vila Nova de Famalicão - Janeiro ´08. Vila Nova de Famalicão: Câmara Municipal de Vila Nova de Famalicão. [2008-01-00]. Mensal.**

Analítico de Periódicos

PEREIRA, Nelson Bruno Lima - Património: Capela do Bom Jesus.. **Agenda Cultural de Vila Nova de Famalicão - Janeiro ´08.** Vila Nova de Famalicão : Câmara Municipal de Vila Nova de Famalicão. 2008-01-00. p. 26-27.

Projectos Património Cultural do Concelho: Actualização do Inventário | 29 |

Projectos Proposta Global de Classificação e Valorização dos Bens Imóveis Concelhios | 31 |

Notas: Proposta de classificação como "Monumento de Interesse Concelhio".

Projectos Levantamento Cultural 1982-1983 | 42 |

Projectos Agenda Cultural de Vila Nova de Famalicão: Património | 43 |

#### Ficheiros multimédia: Informação genérica



gpc.0309c04.jpg



dmf.000039.jpg



dmf.001003.tif

**Inventário : Imóveis**

Nº imóvel	GPC.0403
Designação	Capela de Santo Estevão
Tipo imóvel	Capela
Imóvel	

Descrição A edificação desta capela ocorreu entre os séculos XVII e XVIII. Embora seja também conhecida por Capela de Sanfins, tomou o nome do seu orago, Santo Estevão. É propriedade da paróquia e possui uma área coberta de 91 m<sup>2</sup>. Possui uma arquitectura simples tendo, no cimo da empena, um campanário. O seu interior é de desenho tradicional, com nave, capela-mor, arco cruzeiro e coro-alto. A imaginária existente é maioritariamente do século XVIII. O pavimento é em soalho e o teto de madeira em forma de masseira. De assinalar a existência de cruzes inscritas nas paredes, as quais testemunham a existência de uma via-sacra. As festividades ocorrem no dia 13 de fevereiro.

**Informação específica****Cronologia**

Data inicial	Data final	Época	Data textual	Parte descrita	Justificação
1430-07-31	1430-07-31	Idade Média	Século XV		Confirmado nesta igreja o cônego Vicente Martins do mosteiro de Landim*.

Notas: \* FERNANDES, Aires Gomes- Os cônegos regnantes de santo agostinho no norte de Portugal em finais da idade média. Faculdade de Letras da Universidade de Coimbra. Coimbra, 2011. p. 78.

1701-01-01	1800-12-31	Transição\Moderna-Contemporânea	Século XVIII	Imóvel. [Construção]	Conjetural.
------------	------------	---------------------------------	--------------	-------------------------	-------------

**Localizações**

Local administ.	Topónimo	Morada	Data	Geo Datum	Método	Códi SIG	Coord. Geo. X	Coord. Geo. Y	Coord. Plana X	Coord. Plana Y	Coord. Plana Z	Ambiente
Portugal\Braga\Vila Nova de Famalicão\Bairro	Sanfins		2012-05-15	[EPSG:27493] Datum 73 / Modified Portuguese Grid	Quantum\POLYGON	53	41° 22'3.31"N	08° 25'47.78"W				
Portugal\Braga\Vila Nova de Famalicão\Bairro	Sanfins		2013-08-26	[EPSG:3857] WGS 84 / Pseudo Mercator	Google Maps		-	8,429966	41,367560			

**Tipologias**

Tipologia	Justificação
Património\Religioso	

**Fichas relacionadas**

Tipo de ficha	Dados da ficha	Inf. específica	Dados inf. específica	Tipo relação
Ficheiros	GPC.0403   \\arqserver\InPatrimonium\Documentos\GPC\Material Fotográfico\Capela\GPC.0403.jpg   8043			
Material fotográfico	Analógico\Diapositivos e Transparências   Maria de Lurdes Azevedo Pereira   DMF.000057   1982-00-00   4790			
Material fotográfico	Analógico\Diapositivos e Transparências   Maria de Lurdes Azevedo Pereira   DMF.000058   1982-00-00   4791			



Material Analógico\Diapositivos e Transparências | Maria de Lurdes Azevedo Pereira | DMF.000059 |  
fotográfico 1982-00-00 | 4792 |

Material Analógico\Diapositivos e Transparências | Maria de Lurdes Azevedo Pereira | DMF.000060 |  
fotográfico 1982-00-00 | 4793 |

Material Analógico\Diapositivos e Transparências | Maria de Lurdes Azevedo Pereira | DMF.000061 |  
fotográfico 1982-00-00 | 4794 |

Material Analógico\Fotografia | Capela de Sanfins | Francisco Nuno Fernandes | DMF.000928 | 1999-  
fotográfico 06-00 | 10431 |

Monografia **VIEIRA, António Martins - As Capelas no Concelho de Vila Nova de Famalicão. Vila Nova de Famalicão: Câmara Municipal de Vila Nova de Famalicão, 2000. 216 p.. ISBN 972-9152-74-8**

Analitico de Monografias

- Bairro - Capela de Santo Estevão.. **As Capelas no Concelho de Vila Nova de Famalicão.** Vila Nova de Famalicão : Câmara Municipal de Vila Nova de Famalicão. 2000. p. 22-23.

Notas: Páginas 22-23.

Monografia **FERNANDES, Aires Gomes - Os Cónegos Regrantes de Santo Agostinho no Norte de Portugal em Finais da Idade Média. : Dos alvares de trezentos à congregação de santa cruzCoimbra: Faculdade de Letras da Universidade de Coimbra, 2011.**

Periódico **Agenda Cultural de Vila Nova de Famalicão - Julho '08. Vila Nova de Famalicão: Câmara Municipal de Vila Nova de Famalicão. [2008-07-00]. Mensal.**

Analitico de Periódicos

PEREIRA, Nelson Bruno Lima - Património: Capela de Santo Estêvão.. **Agenda Cultural de Vila Nova de Famalicão - Julho '08.** Vila Nova de Famalicão : Câmara Municipal de Vila Nova de Famalicão. 2008-07-00. p. 37-38.

Projectos Património Cultural do Concelho: Actualização do Inventário | 29 |

Projectos Levantamento Cultural 1982-1983 | 42 |

Projectos Agenda Cultural de Vila Nova de Famalicão: Património | 43 |

#### Ficheiros multimédia: Informação genérica



dmf.000059.jpg



dmf.000057.jpg



gpc.0403.jpg



dmf.000058.jpg



dmf.000060.jpg



dmf.000061.jpg



dmf.000928.tif

**Inventário : Imóveis**

Nº imóvel	GPC.0703C01
Designação	Capela de Santa Catarina
Tipo imóvel	Capela
Imóvel	GPC.0703C - Conjunto de Santa Catarina

Descrição	Capela dedicada à virgem e mártir de Alexandria (Santa Catarina). A sua imagem está sobranceira ao altar-mor, com a palma do martírio numa das mãos. Não se conhece a data da sua fundação, mas é anterior a 1721, ano em que se benzeu o altar da capela. Inicialmente não tinha o aspecto e a dimensão que hoje tem. Era pequena, em forma retangular, com um só corpo, de aspeto rudimentar. Sobre a entrada principal, rematado à frente, tinha um alpendre que cobria o chão lajeado onde se abrigavam as pessoas que não cabiam dentro do templo. Foi restaurada e ampliada em 1918, sendo seu benfeitor o Sr. Domingos Pereira e sua esposa D. Felicidade de Oliveira, cujos nomes se encontram gravados numa lápide, colocada no frontispício.
-----------	--

**Informação específica****Cronologia**

Data inicial	Data final	Época	Data textual	Parte descrita	Justificação
1758-05-10	1758-05-10	Moderna	Século XVIII: Meados	Imóvel. [Construção]	Conjetural: Pela referência já à sua existência no "Inquérito elaborado pela Cúria de D. José I".
1918-00-00	1918-00-00	Contemporânea	Século XX	Imóvel. [Intervenção/Ampliação]	Beneficiação. Aumentos.
2013-00-00	2013-00-00	Contemporânea	Século XXI	Imóvel. [Intervenção/Reabilitação]	Requalificação do espaço envolvente à capela.

**Localizações**

Local administ.	Topónimo	Morada	Data	Geo Datum	Método	Códi SIG	Coord. Geo. X	Coord. Geo. Y	Coord. Plana X	Coord. Plana Y	Coord. Plana Z	Ambiente
Portugal\Braga\Vila Nova de Famalicão\União das freguesias de Esmeriz e Cabeçudos			2013-01-28	[EPSG:3857] WGS 84 / Pseudo Mercator	Google Maps		-8,51157	41,36204				
Portugal\Braga\Vila Nova de Famalicão\Cabeçudos			2012-05-10	[EPSG:27493] Datum 73 / Modified Portuguese Grid	Quantum\POLYGON 97		41° 21'43.63"N	08° 30'41.52"W				

**Protecção**

Protecção	Justificação
Direta\Plano Director Municipal (P.D.M)\1994\Carta\Património (3.11)	Carta do Património: Carta 7.

**Tipologias**

Tipologia	Justificação
Património\Religioso	

**Fichas relacionadas**

Tipo de ficha	Dados da ficha	Inf. específica	Dados inf. específica	Tipo relação
Ficheiros	GPC.0703C01   \\arqserver\InPatrimonium\Documentos\GPC\Material Fotográfico\Capela\GPC.0703C01.JPG   8044			

Monografia **VIEIRA, António Martins - As Capelas no Concelho de Vila Nova de Famalicão. Vila Nova de Famalicão: Câmara Municipal de Vila Nova de Famalicão, 2000. 216 p.. ISBN 972-9152-74-8** Analítico de Monografias - Cabeçudos - Capela de Santa Catarina.. **As Capelas no Concelho de Vila Nova de Famalicão.** Vila Nova de Famalicão : Câmara Municipal de Vila Nova de Famalicão. 2000. p. 24-25.

Notas: Páginas 24-25.

Monografia **SÁ, António da Costa e - S. Cristovão de Cabeçudos. : Subsídios para uma monografia geral do Concelho de Vila Nova de FamalicãoVila Nova de Famalicão.: Câmara Municipal de Vila Nova de Famalicão, 1982. 94 p..**

Monografia **SILVA, António Joaquim Pinto da - Vila Nova de Famalicão nas Memórias Paroquiais de 1758. Vila Nova de Famalicão: Câmara Municipal de Vila Nova de Famalicão, 2001-12. 245 p. : il. ; 24 cm.** Analítico de Monografias - Cabeçudos (São Cristóvão). **Vila Nova de Famalicão nas Memórias Paroquiais de 1758.** Vila Nova de Famalicão : Câmara Municipal de Vila Nova de Famalicão. 2001-12. p. 126-128.

Notas: Página 127.

Periódico **Agenda Cultural de Vila Nova de Famalicão - Janeiro '09. Vila Nova de Famalicão: Câmara Municipal de Vila Nova de Famalicão. [2009-01-00]. Mensal.** Analítico de Periódicos PEREIRA, Nelson Bruno Lima - Património: Capela de Santa Catarina.. **Agenda Cultural de Vila Nova de Famalicão - Janeiro '09.** Vila Nova de Famalicão : Câmara Municipal de Vila Nova de Famalicão. 2009-01-00. p. 29-30.

Projectos Património Cultural do Concelho: Actualização do Inventário | 29 |

Projectos Levantamento Cultural 1982-1983 | 42 |

Projectos Agenda Cultural de Vila Nova de Famalicão: Património | 43 |

#### Ficheiros multimédia: Informação genérica



gpc.0703c01.jpg

**Inventário : Imóveis**

Nº imóvel	GPC.0711C02
Designação	Capela de São Paio
Tipo imóvel	Capela
Imóvel	GPC.0711C - Conjunto de São Paio

Descrição Capela quinhentista, edificada nos finais do século XVI, dedicada ao mártir de Córdoba, São Paio, cuja devoção esteve muito espalhada na Europa e, quando chegou a Portugal, teve até honras de padroeiro em muitas igrejas e capelas. De reduzidas dimensões, apresenta toda a estrutura construída em granito e xisto, apresentando na fachada principal um portal de acesso ao interior e numa das laterais uma abertura circular. O telhado é de duas águas em telha cerâmica, possuindo duas cruzes, cada uma na parte central das empenas.

**Informação específica****Cronologia**

Data inicial	Data final	Época	Data textual	Parte descrita	Justificação
1501-00-00	1600-00-00	Moderna	Século XVI	Imóvel. [Construção]	Conjetural: Pela data de uma Provisão (1601), bem como pela data de 1696, existente no cruzeiro que se encontra a Norte.*
Notas: * Datação proposta por A. Martins Vieira em "As Capelas no Concelho de Vila Nova de Famalicão".					
1600-07-21	1600-07-21	Moderna	Século XVII	Requerimento para celebrar missa.*	Dirigido pelo pároco à Cúria do Arcebispado de Braga.
Notas: * ADB, Índice Igrejário.					
1601-05-15	1601-05-15	Moderna	Século XVII	Provisão.*	Concedendo autorização para o rquerido.
Notas: * ADB, Índice Igrejário.					
1980-00-00	1989-00-00	Contemporânea	Século XX	Imóvel. [Intervenção/Reabilitação]	Restauro.

**Localizações**

Local administ.	Topónimo	Morada	Data	Geo Datum	Método	Códi SIG	Coord. Geo. X	Coord. Geo. Y	Coord. Plana X	Coord. Plana Y	Coord. Plana Z	Ambiente
Portugal\Braga\Vila Nova de Famalicão\União das freguesias de Esmeriz e Cabeçudos	São Paio		2013-01-28	[EPSG:3857] WGS 84 / Pseudo Mercator	Google Maps		-8,50866	41,36457				
Portugal\Braga\Vila Nova de Famalicão\Cabeçudos	São Paio		2012-04-09	[EPSG:27493] Datum 73 / Modified Portuguese Grid	Quantum\POLYGON	105	41° 21'52.43"N	08° 30'31.15"W				

**Protecção**

Protecção	Justificação
Direta\Plano Director Municipal (P.D.M)\1994\Carta\Património (3.11)	Carta do Património: Carta 7.

**Tipologias**

Tipologia	Justificação
Património\Religioso	

Fichas relacionadas				
---------------------	--	--	--	--

Tipo de ficha	Dados da ficha	Inf. específica	Dados inf. específica	Tipo relação
---------------	----------------	-----------------	-----------------------	--------------

Ficheiros	GPC.0711C02   \\arqserver\InPatrimonium\Documentos\GPC\Material Fotográfico\Capela\GPC.0711C02.JPG   8045			
-----------	---	--	--	--

Material fotográfico	Analógico\Diapositivos e Transparências   Maria de Lurdes Azevedo Pereira   DMF.000155   1982-00-00   4917			
----------------------	--	--	--	--

Monografia	<p><b>VIEIRA, António Martins - As Capelas no Concelho de Vila Nova de Famalicão. Vila Nova de Famalicão: Câmara Municipal de Vila Nova de Famalicão, 2000. 216 p.. ISBN 972-9152-74-8</b></p>	Analitico de Monografias	- Cabeçudos - Capela de São Paio.. <b>As Capelas no Concelho de Vila Nova de Famalicão.</b> Vila Nova de Famalicão : Câmara Municipal de Vila Nova de Famalicão. 2000. p. 26-27.	
------------	--	--------------------------	--	--

Notas: Páginas 26-27.

Monografia	<p><b>SÁ, António da Costa e - S. Cristovão de Cabeçudos. : Subsídios para uma monografia geral do Concelho de Vila Nova de FamalicãoVila Nova de Famalicão.: Câmara Municipal de Vila Nova de Famalicão, 1982. 94 p..</b></p>			
------------	--	--	--	--

Monografia	<p><b>SILVA, António Joaquim Pinto da - Vila Nova de Famalicão nas Memórias Paroquiais de 1758. Vila Nova de Famalicão: Câmara Municipal de Vila Nova de Famalicão, 2001-12. 245 p. : il. ; 24 cm.</b></p>	Analitico de Monografias	- Cabeçudos (São Cristóvão). <b>Vila Nova de Famalicão nas Memórias Paroquiais de 1758.</b> Vila Nova de Famalicão : Câmara Municipal de Vila Nova de Famalicão. 2001-12. p. 126-128.	
------------	--	--------------------------	---	--

Periódico	<p><b>Agenda Cultural de Vila Nova de Famalicão - Fevereiro ´08. Vila Nova de Famalicão: Câmara Municipal de Vila Nova de Famalicão. [2008-02-00]. Mensal.</b></p>	Analitico de Periódicos	PEREIRA, Nelson Bruno Lima - Património: Capela de S. Paio.. <b>Agenda Cultural de Vila Nova de Famalicão - Fevereiro ´08.</b> Vila Nova de Famalicão : Câmara Municipal de Vila Nova de Famalicão. 2008-02-00. p. 26-27.	
-----------	--	-------------------------	---	--

Projectos	Património Cultural do Concelho: Actualização do Inventário   29			
-----------	--	--	--	--

Projectos	Levantamento Cultural 1982-1983   42			
-----------	--------------------------------------	--	--	--

Projectos	Agenda Cultural de Vila Nova de Famalicão: Património   43			
-----------	--	--	--	--

**Ficheiros multimédia: Informação genérica**



gpc.0711c02.jpg



dmf.000155.jpg

**Inventário : Imóveis**

Nº imóvel	GPC.0803C01
Designação	Capela de Santa Catarina
Tipo imóvel	Capela
Imóvel	GPC.0803C - Conjunto de Santa Catarina

Descrição	A edificação desta capela ocorreu bem antes de 1758, já que nesse ano o abade Joseph da Silva Cham refere-se a ela como "administrada e com fábrica do povo (...) sem romagem", ao contrário dos dias de hoje em que durante o ano e, principalmente, no dia da padroeira - último domingo de junho ou primeiro de julho - ocorrem a este pequeno templo milhares de devotos. A estrutura da capela é simples, em granito, possuindo um alpendre adossado à fachada principal construído na segunda metade do século XX. Ao nível da cobertura, em telhado de duas águas, é de salientar a existência de um campanário rematado por uma pequena cruz. No interior, o altar-mor possui características neoclássicas, albergando uma imagem da padroeira. Foi alvo de um profundo restauro no ano de 1968.
-----------	--

**Informação específica****Cronologia**

Data inicial	Data final	Época	Data textual	Parte descrita	Justificação
1701-01-01	1750-12-31	Moderna	Século XVIII: Primeira Metade	Imóvel. [Construção]	
1968-00-00	1968-00-00	Contemporânea	Século XX	Imóvel. [Intervenção/Reabilitação]	Restauro.

**Localizações**

Local administr.	Topónimo	Morada	Data	Geo Datum	Método	Códi SIG	Coord. Geo. X	Coord. Geo. Y	Coord. Plana X	Coord. Plana Y	Coord. Plana Z	Ambiente
Portugal\Braga\Vila Nova de Famalicão\União das freguesias de Vila Nova de Famalicão e Calendário			2013-01-28	[EPSG:3857] WGS 84 / Pseudo Mercator	Google Maps		-8,54322	41,40419				
Portugal\Braga\Vila Nova de Famalicão\Calendário			2012-05-16	[EPSG:27493] Datum 73 / Modified Portuguese Grid	Quantum\POLYGON	118	41° 24'15.19"N	08° 32'35.55"W				

**Tipologias**

Tipologia	Justificação
Património\Religioso	

**Fichas relacionadas**

Tipo de ficha	Dados da ficha	Inf. específica	Dados inf. específica	Tipo relação
Ficheiros	GPC.0803C01   \\arqserver\InPatrimonium\Documentos\GPC\Material Fotográfico\Capela\GPC.0803C01.JPG   8046			

## Monografia

**VIEIRA, António Martins - As Capelas no Concelho de Vila Nova de Famalicão. Vila Nova de Famalicão: Câmara Municipal de Vila Nova de Famalicão, 2000. 216 p.. ISBN 972-9152-74-8**

Analitico de Monografias

- Calendário - Capela de S. Miguel.. **As Capelas no Concelho de Vila Nova de Famalicão.** Vila Nova de Famalicão : Câmara Municipal de Vila Nova de Famalicão. 2000. p. 30-31.

**Ficheiros multimédia: Informação genérica**

---



gpc.0803c01.jpg

**Inventário : Imóveis**

Nº imóvel	GPC.0805C02
Designação	Capela de São João
Tipo imóvel	Capela
Imóvel	GPC.0805C - Quinta da Magida
Descrição	Capela seiscentista, pertencente à "Quinta da Magida", de invocação a São João. A sua edificação terá ocorrido em meados do séc. XVII, visto ter havido uma obrigação à fábrica da Ermida da Quinta da Magida, no ano de 1673. No que diz respeito à sua arquitetura, a fachada principal, de linhas simples, possui duas pequenas janelas, com moldura, ladeando o portal principal. Sobre a empena, há um campanário sem sino, e em cada extremidade da Capela existem pináculos, de formato piramidal. O cornijamento é volumoso e em granito. As paredes são em alvenaria, rebocadas e o telhado é de duas águas. O interior apresenta um retábulo de estilo rocaille. Sofreu uma reabilitação nos primeiros anos do século XXI.

**Informação específica****Cronologia**

Data inicial	Data final	Época	Data textual	Parte descrita	Justificação
1673-00-00	1673-00-00	Moderna	Século XVII: Meados	Imóvel. [Construção]	Conjetural: Existe já, nesta data, uma obrigação à fábrica da Ermida da Quinta da Magida.*
2000-00-00	2000-00-00	Contemporânea	Século XXI	Imóvel. [Intervenção/Reabilitação]	

Notas: \* ADB, Índice Igrejário.

**Localizações**

Local administ.	Topónimo	Morada	Data	Geo Datum	Método	Códi SIG	Coord. Geo. X	Coord. Geo. Y	Coord. Plana X	Coord. Plana Y	Coord. Plana Z	Ambiente
Portugal\Braga\Vila Nova de Famalicão\União das freguesias de Vila Nova de Famalicão e Calendário			2013-01-28	[EPSG:3857] WGS 84 / Pseudo Mercator	Google Maps		-8,54025	41,40169				
Portugal\Braga\Vila Nova de Famalicão\Calendário			2012-05-16	[EPSG:27493] Datum 73 / Modified Portuguese Grid	Quantum\POLYGON 123		41° 24'6.17"N	08° 32'24.85"W				

**Protecção**

Protecção	Justificação
Direta\Plano Director Municipal (P.D.M)\1994\Carta\Património (3.11)	Carta do Património: Carta 6.

**Tipologias**

Tipologia	Justificação
Património\Religioso	



**Fichas relacionadas**

Tipo de ficha	Dados da ficha	Inf. específica	Dados inf. específica	Tipo relação
Ficheiros	GPC.0805C02   \\Arqserver\InPatrimonium\Documentos\GPC\Material Fotográfico\Capela\GPC.0805C02.jpg   14470			

Monografia **VIEIRA, António Martins - As Capelas no Concelho de Vila Nova de Famalicão. Vila Nova de Famalicão: Câmara Municipal de Vila Nova de Famalicão, 2000. 216 p.. ISBN 972-9152-74-8**

Analitico de Monografias

- Calendário - Capela de S. João.. **As Capelas no Concelho de Vila Nova de Famalicão.** Vila Nova de Famalicão : Câmara Municipal de Vila Nova de Famalicão. 2000. p. 34-35.

Notas: Páginas 34-35.

Monografia **SILVA, António Joaquim Pinto da - Vila Nova de Famalicão nas Memórias Paroquiais de 1758. Vila Nova de Famalicão: Câmara Municipal de Vila Nova de Famalicão, 2001-12. 245 p. : il. ; 24 cm.**

**Ficheiros multimédia: Informação genérica**

gpc.0805c02.jpg

## Inventário : Imóveis

Nº imóvel	GPC.0902C01
Designação	Capela de Santo Amaro
Tipo imóvel	Capela
Imóvel	GPC.0902C - Conjunto de Santo Amaro
Descrição	Capela seiscentista, de domínio paroquial, apresentando estrutura em granito, com significativas alterações e ampliações ao traço primitivo. Em 1748 há relatos de que a ela já ocorriam inúmeros devotos em romaria, fazendo festa no dia do padroeiro (15 de Janeiro). A fachada encontra-se praticamente oculta pela torre sineira, que fora construída em 1955 pela Confraria do Bom Jesus. No interior, destaca-se o teto da nave, de madeira em forma de masseira, assim como o teto da capela-mor, que apresenta pintura a têmpera de meados do século XVIII. O altar-mor apresenta apontamentos de rocaille, onde repousam três imagens dos séculos XVII e XVIII. Uma outra curiosidade desta capela remete-nos para a presença de pequenas cruces, gravadas na pedra das fachadas exteriores, reportando-nos para uma via-sacra que em tempos aí existiu.



## Informação específica

### Cronologia

Data inicial	Data final	Época	Data textual	Parte descrita	Justificação
1601-00-00	1700-00-00	Moderna	Século XVII	Imóvel (Primitivo). [Construção]	Fundamentado pela sua existência já nas "Memórias Paroquiais" de 1758, bem como pela datação de algumas imagens.*
1955-00-00	1955-00-00	Contemporânea	Século XX	Imóvel. Torre Sineira. [Construção]	

Notas: \* Datação proposta por A. Martins Vieira em "As Capelas no Concelho de Vila Nova de Famalicão".

### Localizações

Local administ.	Topónimo	Morada	Data	Geo Datum	Método	Códi SIG	Coord. Geo. X	Coord. Geo. Y	Coord. Plana X	Coord. Plana Y	Coord. Plana Z	Ambiente
Portugal\Braga\Vila Nova de Famalicão\União das freguesias de Carreira e Bente			2013-01-28	[EPSG:3857] WGS 84 / Pseudo Mercator	Google Maps		-8,44475	41,37895				
Portugal\Braga\Vila Nova de Famalicão\Carreira			2012-05-16	[EPSG:27493] Datum 73 / Modified Portuguese Grid	Quantum\POLYGON	151	41° 22'44.33"N	08° 26'41.04"W				

### Protecção

Protecção	Justificação
Direta\Plano Director Municipal (P.D.M)\1994\Carta\Património (3.11)	Carta do Património: Carta 10.

### Tipologias

Tipologia	Justificação
Património\Religioso	

**Fichas relacionadas**

Tipo de ficha	Dados da ficha	Inf. específica	Dados inf. específica	Tipo relação
---------------	----------------	-----------------	-----------------------	--------------

Ficheiros GPC.0902C01 | \\arqserver\InPatrimonium\Documentos\GPC\Material Fotográfico\Capela\GPC.0902C01.JPG | 8047 |

Monografia **VIEIRA, António Martins - As Capelas no Concelho de Vila Nova de Famalicão. Vila Nova de Famalicão: Câmara Municipal de Vila Nova de Famalicão, 2000. 216 p.. ISBN 972-9152-74-8**

Analítico de Monografias

- Carreira - Capela de Santo Amaro.. **As Capelas no Concelho de Vila Nova de Famalicão.** Vila Nova de Famalicão : Câmara Municipal de Vila Nova de Famalicão. 2000. p. 36-39.

Notas: Páginas 36-39.

Monografia **COSTA, António Carvalho da - Corografia Portuguesa e descripçam topografica do famoso Reyno de Portugal - Tomo Primeyro. Lisboa: Oficina de Valentim da Costa Deslandes, 1706. il., ; 2º (29) cm. Vol. 1: [16], 534 p. - 2 mapas.**

Periódico **Agenda Cultural de Vila Nova de Famalicão - Março ´11. Vila Nova de Famalicão: Câmara Municipal de Vila Nova de Famalicão. [2011-03-00]. Mensal.**

Analítico de Periódicos

PEREIRA, Nelson Bruno Lima - Património: Capela de Santo Amaro.. **Agenda Cultural de Vila Nova de Famalicão - Março ´11.** Vila Nova de Famalicão : Câmara Municipal de Vila Nova de Famalicão. 2011-03-00. p. 40-41.

Projectos Património Cultural do Concelho: Actualização do Inventário | 29 |

Projectos Levantamento Cultural 1982-1983 | 42 |

Projectos Agenda Cultural de Vila Nova de Famalicão: Património | 43 |

**Ficheiros multimédia: Informação genérica**

gpc.0902c01.jpg

**Inventário : Imóveis**

Nº imóvel	GPC.1004C01
Designação	Capela de Santo António
Tipo imóvel	Capela
Imóvel	GPC.1004C - Conjunto de Santo António

Descrição	Capela pública, de planta retangular, com sacristia, de construção posterior, adossada do lado direito. A sua edificação ocorreu antes de 1679, já que nesse ano existiu uma "obrigação à fábrica da capela". Toda a sua estrutura é em perpiano rústico, com telhado de duas águas em telha de barro. Adossada à fachada principal, encontra-se um púlpito, cujo acesso se faz por uma escadaria de 4 degraus, talvez com a função de celebração de missa campal, devido às dimensões reduzidas da capela, que não deveria conseguir reunir todos os devotos que a ela ocorriam. No topo da empena existe um pequeno campanário com sino. O interior apresenta só um corpo, com mesa de altar, em madeira, e retábulo-mor, forrado também por madeira, onde se situa alguma imaginária.
-----------	--

**Informação específica****Cronologia**

Data inicial	Data final	Época	Data textual	Parte descrita	Justificação
1651-01-01	1750-12-31	Moderna	Século XVII: Segunda Metade - Século XVIII: Primeira Metade	Imóvel. [Construção]	Conjetural: Fundamentado pela sua menção nas "Memórias Paroquiais" de 1758.*

Notas: \* Datação proposta por A. Martins Vieira em "As Capelas no Concelho de Vila Nova de Famalicão".

1989-00-00	1989-00-00	Contemporânea	Século XX	Imóvel. [Intervenção/Reabilitação]	
------------	------------	---------------	-----------	---------------------------------------	--

**Localizações**

Local administ.	Topónimo	Morada	Data	Geo Datum	Método	Códi SIG	Coord. Geo. X	Coord. Geo. Y	Coord. Plana X	Coord. Plana Y	Coord. Plana Z	Ambiente
Portugal\Braga\Vila Nova de Famalicão\Castelões	Sorrêgo		2012-04-02	[EPSG:27493] Datum 73 / Modified Portuguese Grid	Quantum\POLYGON	167	41° 24'57.62"N	08° 25'43.08"W				
Portugal\Braga\Vila Nova de Famalicão\Castelões	Sorrêgo		2013-08-27	[EPSG:3857] WGS 84 / Pseudo Mercator	Google Maps		-8,42864	41,41602				

**Protecção**

Protecção	Justificação
Direta\Plano Director Municipal (P.D.M)\1994\Carta\Património (3.11)	Carta do Património: Carta 10.

**Tipologias**

Tipologia	Justificação
Património\Religioso	

**Fichas relacionadas**

Tipo de ficha	Dados da ficha	Inf. específica	Dados inf. específica	Tipo relação
Electrónico	Capela de Santo António   Sacavém   2013-02-26   Instituto da Habitação e da Reabilitação Urbana (IHRU)   30			

Ficheiros GPC.1004C01 | \\arqserver\InPatrimonium\Documentos\GPC\Material  
Fotográfico\Capela\GPC.1004C01.JPG | 8048 |

Material Analógico\Diapositivos e Transparências | Maria de Lurdes Azevedo Pereira | DMF.000182 |  
fotográfico 1982-00-00 | 4959 |

Monografia **ARAÚJO, José Carlos Mendes - São Tiago de Castelões. : Apontamentos para a sua História Vila Nova de Famalicão: Câmara Municipal de Vila Nova de Famalicão; Quasi Edições, 2005. 126 p.. ISBN 989-552-129-4** Analítico de Monografias - Conjunto Patrimonial. **São Tiago de Castelões**. Vila Nova de Famalicão : Câmara Municipal de Vila Nova de Famalicão; Quasi Edições. 2005. p. 37-63.

Notas: p. 59-61

Monografia **ARAÚJO, José Carlos Mendes - São Tiago de Castelões. : Apontamentos para a sua História Vila Nova de Famalicão: Câmara Municipal de Vila Nova de Famalicão; Quasi Edições, 2005. 126 p.. ISBN 989-552-129-4** Analítico de Monografias - Capítulo: Capela de Santo António. **São Tiago de Castelões**. Vila Nova de Famalicão : Câmara Municipal de Vila Nova de Famalicão; Quasi Edições. 2005. p. 17-18.

Monografia **VIEIRA, António Martins - As Capelas no Concelho de Vila Nova de Famalicão. Vila Nova de Famalicão: Câmara Municipal de Vila Nova de Famalicão, 2000. 216 p.. ISBN 972-9152-74-8** Analítico de Monografias - Castelões - Capela de Santo António.. **As Capelas no Concelho de Vila Nova de Famalicão**. Vila Nova de Famalicão : Câmara Municipal de Vila Nova de Famalicão. 2000. p. 42 - 43.

Notas: Páginas 42-43.

Monografia **SILVA, António Joaquim Pinto da - Vila Nova de Famalicão nas Memórias Paroquiais de 1758. Vila Nova de Famalicão: Câmara Municipal de Vila Nova de Famalicão, 2001-12. 245 p. : il. ; 24 cm.** Analítico de Monografias - Castelões (São Tiago). **Vila Nova de Famalicão nas Memórias Paroquiais de 1758**. Vila Nova de Famalicão : Câmara Municipal de Vila Nova de Famalicão. 2001-12. p. 135-137.

Notas: Página 136.

Periódico **Agenda Cultural de Vila Nova de Famalicão - Julho ´12. Vila Nova de Famalicão: Câmara Municipal de Vila Nova de Famalicão. [2012-07-00]. Mensal.** Analítico de Periódicos PEREIRA, Nelson Bruno Lima - Património: Capela de Santo António.. **Agenda Cultural de Vila Nova de Famalicão - Julho ´12**. Vila Nova de Famalicão : Câmara Municipal de Vila Nova de Famalicão. 2012-07-00. p. 38-39.

Projectos SIPA - Sistema de Informação para o Património Arquitectónico | 40 |

Projectos Levantamento Cultural 1982-1983 | 42 |

Projectos Agenda Cultural de Vila Nova de Famalicão: Património | 43 |

#### Ficheiros multimédia: Informação genérica



gpc.1004c01.jpg



dmf.000182.jpg

**Inventário : Imóveis**

Nº imóvel	GPC.1101C01
Designação	Capela de São Gonçalo
Tipo imóvel	Capela
Imóvel	GPC.1101C - Conjunto da Capela de São Gonçalo
Descrição	Capela dedicada a São Gonçalo e ao Senhor da Boa Fortuna, erguida presumivelmente durante o século XVII. Possui uma interessante fachada principal rematada por uma larga empena triangular, onde se rasgam dois portais, encimados por dois frontões triangulares e dois óculos, estes de diferentes formas. O interior possui duas naves, sem capela-mor, cada uma com a sua independência, pois há dois presbitérios e duas mesas de altar, cada uma respeitante à sua nave. É possível que, durante o século XVIII, houvesse um aumento ou restauro, devido à implantação de uma segunda nave, dedicada às Almas, alterando a traça primitiva e provocando a sua divisão interna que é refletida pelos dois portais de entrada. Numa das fachadas laterais ergue-se uma espécie de campanário, sem estrutura, constituído por dois sinos. Em 1943 sofreu um violento incêndio, tendo permanecida em ruínas durante mais de três décadas, seguindo-se um restauro datado de 1975, por iniciativa da Comissão Fabriqueira. Está classificada de Imóvel de Interesse Municipal desde 1978.

**Informação específica****Cronologia**

Data inicial	Data final	Época	Data textual	Parte descrita	Justificação
1646-00-00	1646-00-00	Moderna	Século XVII	Imóvel. [Construção]	
1701-01-01	1800-12-31	Contemporânea	Século XVIII	Imóvel. [Intervenção/Reabilitação]	Conjetural: é possível que, neste período houvesse um aumento ou restauro, devido à implantação de uma segunda nave, dedicada às Almas
1943-00-00	1943-00-00	Contemporânea	Século XX	Imóvel. [Acontecimento/Incêndio]	
1975-08-30	1975-08-30	Contemporânea	Século XX	Imóvel. [Intervenção/Reabilitação]	Inauguração após restauro.
1978-09-12	1978-09-12	Contemporânea	Século XX	Imóvel. [Processo de Classificação]	Classificação.

**Localizações**

Local administ.	Topónimo	Morada	Data	Geo Datum	Método	Códi SIG	Coord. Geo. X	Coord. Geo. Y	Coord. Plana X	Coord. Plana Y	Coord. Plana Z	Ambiente
Portugal\Braga\Vila Nova de Famalicão\União das freguesias de Gondifelos, Cavalões e Outiz			2013-01-28	[EPSG:3857] WGS 84 / Pseudo Mercator	Google Maps	-	8,568279	41,418262				
Portugal\Braga\Vila Nova de Famalicão\Cavalões			2012-05-16	[EPSG:27493] Datum 73 / Modified Portuguese Grid	Quantum\POLYGON	184						

**Protecção**

Protecção	Justificação
Direta\Classificação\Imóvel\Interesse Municipal (I.I.M.)	"Ruínas da Capela de Cavalões, antiga Capela das Almas": Decreto n.º 95/78, DR, I Série, n.º 210, de 12-09-1978.
Direta\Plano Director Municipal (P.D.M)\1994\Carta\Património (3.11)	Carta do Património: Carta 2.

## Tipologias

Tipologia	Justificação
Património\Religioso	

## Fichas relacionadas

Tipo de ficha	Dados da ficha	Inf. específica	Dados inf. específica	Tipo relação
Electrónico	Capela de Cavalões / Antiga Capela das Almas   Sacavém   2013-02-25   Instituto da Habitação e da Reabilitação Urbana (IHRU)   26			
Electrónico	Ruínas da Capela de Cavalões, antiga Capela das Almas   Lisboa   09-07-2013   IGESPAR - Direcção-Geral do Património Cultural   190			
Ficheiros	GPC.1101C01   \\arqserver\InPatrimonium\Documentos\GPC\Material Fotográfico\Capela\GPC.1101C01.JPG   8049			
Material fotográfico	Analgico\Diapositivos e Transparências   Maria de Lurdes Azevedo Pereira   DMF.000189   1982-00-00   4966			

Monografia	<b>VIEIRA, António Martins - As Capelas no Concelho de Vila Nova de Famalicão. Vila Nova de Famalicão: Câmara Municipal de Vila Nova de Famalicão, 2000. 216 p.. ISBN 972-9152-74-8</b>	Analítico de Monografias	- Cavalões - Capela de S. Gonçalo.. <b>As Capelas no Concelho de Vila Nova de Famalicão.</b> Vila Nova de Famalicão : Câmara Municipal de Vila Nova de Famalicão. 2000. p. 50 - 52.	
------------	---	--------------------------	---	--

Notas: Páginas 50-52.

Monografia	<b>SILVA, António Joaquim Pinto da - Vila Nova de Famalicão nas Memórias Paroquiais de 1758. Vila Nova de Famalicão: Câmara Municipal de Vila Nova de Famalicão, 2001-12. 245 p. : il. ; 24 cm.</b>			
------------	---	--	--	--

Periódico	<b>Boletim Cultural de Vila Nova de Famalicão, 03. Série I - 03, Vila Nova de Famalicão: Câmara Municipal de Vila Nova de Famalicão. [1982-04-00]. Anual. ISSN 0871-3308.</b>	Analítico de Periódicos	- Património Monumental no Concelho de Vila Nova de Famalicão. <b>Boletim Cultural de Vila Nova de Famalicão, 03.</b> Vila Nova de Famalicão : Câmara Municipal de Vila Nova de Famalicão. 1982-04-00. ISSN 0871-3308. p. 115-117.	
-----------	---	-------------------------	--	--

Periódico	<b>Diário da República. I Série, N.º 210, Lisboa: Imprensa Nacional - Casa da Moeda. [1978-09-12]. Diária.</b>	Analítico de Periódicos	- Decreto n.º 95/78.. <b>Diário da República.</b> Lisboa : Imprensa Nacional - Casa da Moeda. 1978-09-12. p. 1896-1901.	
-----------	--	-------------------------	---	--

Periódico	<b>Agenda Cultural de Vila Nova de Famalicão - Dezembro ´05. Vila Nova de Famalicão: Câmara Municipal de Vila Nova de Famalicão. [2005-12-00]. Mensal.</b>	Analítico de Periódicos	PEREIRA, Nelson Bruno Lima - Património: Capela de S. Gonçalo.. <b>Agenda Cultural de Vila Nova de Famalicão - Dezembro ´05.</b> Vila Nova de Famalicão : Câmara Municipal de Vila Nova de Famalicão. 2005-12-00. p. 28-29.	
-----------	--	-------------------------	---	--

Periódico	<b>A Capital. [1973-03-09].</b>	Analítico de Periódicos	- Padre de Cavalões tenta vender ruínas de capela do século XVII. <b>A Capital.</b> 1973-03-09. p. 6-7.	
-----------	---------------------------------	-------------------------	---	--

Projectos	Património Cultural do Concelho: Actualização do Inventário   29			
-----------	--	--	--	--

Projectos	Plano Director Municipal 1994: Carta do Património   30			
-----------	---	--	--	--

Projectos	SIPA - Sistema de Informação para o Património Arquitectónico   40			
-----------	--	--	--	--

Projectos	Levantamento Cultural 1982-1983   42			
-----------	--------------------------------------	--	--	--

**Ficheiros multimédia: Informação genérica**

---



gpc.1101c01.jpg



dmf.000189.jpg



## Inventário : Imóveis

Nº imóvel	GPC.1202C01
Designação	Capela de Santo António
Tipo imóvel	Capela
Imóvel	GPC.1202C - Conjunto de Santo António

**Descrição** Assumindo-se como a capela mais antiga da freguesia, cuja edificação ocorreu durante o século XVI, ocupa um espaço central no lugar de Pousada, sendo dedicada a Santo António, cuja confraria foi instituída em 1589. Apresenta uma planta retangular, de arquitetura simples, construída em granito. Possui um alpendre apoiado em duas pilastras, seis colunas afuniladas e duas mísulas. Desalinhada com o corpo principal do edifício, encontra-se a sacristia encimada por um campanário com o respetivo sino. O interior apresenta-se com uma decoração rica, constituída por altar-mor com talha barroca nacional, várias pinturas a óleo em diversos locais e sanca com vestígios de talha dourada. Possui um conjunto de imaginárias de imenso valor, como as de Santo António, São Joaquim, Santa Ana, Nossa Senhora e Menino Jesus. Em 1989 foi reabilitada por ação do benemérito Bernardo Gonçalves de Sousa. A festa do padroeiro é no primeiro domingo a seguir ao dia 13 de Junho.



## Informação específica

### Cronologia

Data inicial	Data final	Época	Data textual	Parte descrita	Justificação
1559-00-00	1589-00-00	Moderna	Século XVI	Imóvel. [Construção]	Conjetural: Fundamentada através da imaginária e a bandeira com ténue indicação da antiguidade da Confraria com dupla função.*

Notas: \* Datação proposta por A. Martins Vieira em "As Capelas no Concelho de Vila Nova de Famalicão".

1989-00-00	1989-00-00	Contemporânea	Século XX	Imóvel. [Intervenção/Reabilitação]	Restauro.
1989-06-17	1989-06-17	Contemporânea	Século XX	Imóvel. [Acontecimento/Inauguração]	Inauguração do restauro, segundo inscrição existente na fachada, do lado direito.

### Localizações

Local administ.	Topónimo	Morada	Data	Geo Datum	Método	Códi SIG	Coord. Geo. X	Coord. Geo. Y	Coord. Plana X	Coord. Plana Y	Coord. Plana Z	Ambiente
Portugal\Braga\Vila Nova de Famalicão\Cruz	Pousada		2012-05-16	[EPSG:27493] Datum 73 / Modified Portuguese Grid	Quantum\POLYGON	192						
Portugal\Braga\Vila Nova de Famalicão\Cruz			2013-09-02	[EPSG:3857] WGS 84 / Pseudo Mercator	Google Maps		-8,487486	41,433708				

### Tipologias

Tipologia	Justificação
Património\Religioso	

### Fichas relacionadas

Tipo de ficha	Dados da ficha	Inf. específica	Dados inf. específica	Tipo relação
Ficheiros	GPC.1202   \\arqserver\InPatrimonium\Documentos\GPC\Material Fotográfico\Capela\GPC.1202.tif   8050			

Monografia **VIEIRA, António Martins - As Capelas no Concelho de Vila Nova de Famalicão. Vila Nova de Famalicão: Câmara Municipal de Vila Nova de Famalicão, 2000. 216 p.. ISBN 972-9152-74-8**

Analtico de Monografias

- Cruz - Capela de Santo António.. **As Capelas no Concelho de Vila Nova de Famalicão.** Vila Nova de Famalicão : Câmara Municipal de Vila Nova de Famalicão, 2000. p. 44 - 45.

Notas: Páginas 44-45.

Periódico **Agenda Cultural de Vila Nova de Famalicão - Novembro ´07. Vila Nova de Famalicão: Câmara Municipal de Vila Nova de Famalicão. [2007-11-00]. Mensal.**

Analtico de Periódicos

PEREIRA, Nelson Bruno Lima - Património: Capela de Santo António.. **Agenda Cultural de Vila Nova de Famalicão - Novembro ´07.** Vila Nova de Famalicão : Câmara Municipal de Vila Nova de Famalicão, 2007-11-00. p. 26-27.

Projectos Património Cultural do Concelho: Actualização do Inventário | 29 |

Projectos Levantamento Cultural 1982-1983 | 42 |

Projectos Agenda Cultural de Vila Nova de Famalicão: Património | 43 |

#### Ficheiros multimédia: Informação genérica



gpc.1202.tif

**Inventário : Imóveis**

Nº imóvel	GPC.1203C01
Designação	Capela do Senhor dos Aflitos
Tipo imóvel	Capela
Imóvel	GPC.1203C - Conjunto do Senhor dos Aflitos

Descrição A construção desta capela está intimamente ligada a uma promessa feita por Manuel José da Costa Fortunato, "brasileiro de torna viagem", que prometeu edificar um templo dedicado ao Senhor dos Aflitos da Estrada, caso não fosse assaltado por uma quadrilha de salteadores, no seu regresso a casa, vindo do Brasil. A promessa foi cumprida e, entre 1823 e 1826, construiu-se esta capela, com terreno cedido pela Casa de Pindela e esmolas dos paroquianos e do próprio Manuel Fortunato. Ocupando uma área considerável para uma capela, apresenta uma arquitetura de linhas simples, com torre sineira, possuindo esta, na parte inferior, umas Alminhas dedicadas ao Senhor dos Aflitos e, por cima destas, um pequeno púlpito utilizado nas celebrações das missas campais. O interior é dotado de uma fisionomia clássica, com nave, coro alto, púlpito e capela-mor, além de diversa estatuária. Possui romaria nos dias 24, 25 e 26 de julho, com missa solene, procissão e arraial.

**Informação específica****Cronologia**

Data inicial	Data final	Época	Data textual	Parte descrita	Justificação
1776-00-00	1800-00-00	Contemporânea	Século XVIII: Finais	Imóvel. [Construção]	Conjetural: Fundamentada a partir de vários dados existentes.

Notas: \* Datação proposta por A. Martins Vieira em "As Capelas no Concelho de Vila Nova de Famalicão".

1960-00-00	1960-00-00	Contemporânea	Século XX	Imóvel. [Intervenção/Reabilitação]	Restauro.
------------	------------	---------------	-----------	------------------------------------	-----------

**Localizações**

Local administ.	Topónimo	Morada	Data	Geo Datum	Método	Códi SIG	Coord. Geo. X	Coord. Geo. Y	Coord. Plana X	Coord. Plana Y	Coord. Plana Z	Ambiente
Portugal\Braga\Vila Nova de Famalicão\Cruz	Boavista		2012-05-11	[EPSG:27493] Datum 73 / Modified Portuguese Grid	Quantum\POLYGON	193						
Portugal\Braga\Vila Nova de Famalicão\Cruz			2013-09-02	[EPSG:3857] WGS 84 / Pseudo Mercator	Google Maps		-8,497984	41,442318				

**Protecção**

Protecção	Justificação
Direta\Plano Director Municipal (P.D.M)\1994\Carta\Património (3.11)	Carta do Património: Carta 5.

**Tipologias**

Tipologia	Justificação
Património\Religioso	

**Fichas relacionadas**

Tipo de ficha	Dados da ficha	Inf. específica	Dados inf. específica	Tipo relação
Ficheiros	GPC.1203C01   \\arqserver\InPatrimonium\Documentos\GPC\Material Fotográfico\Capela\GPC.1203C01.JPG   8051			

Monografia **VIEIRA, António Martins - As Capelas no Concelho de Vila Nova de Famalicão. Vila Nova de Famalicão: Câmara Municipal de Vila Nova de Famalicão, 2000. 216 p.. ISBN 972-9152-74-8**

Analtico de Monografias

- Cruz - Capela do Senhor dos Aflitos.. **As Capelas no Concelho de Vila Nova de Famalicão.** Vila Nova de Famalicão : Câmara Municipal de Vila Nova de Famalicão. 2000. p. 46 - 47.

Notas: Páginas 46-47.

Periódico **Boletim Cultural de Vila Nova de Famalicão, 03-04. Série III - 03-04, Vila Nova de Famalicão: Câmara Municipal de Vila Nova de Famalicão. [2007-2008]. Anual. ISSN 0871-3308.**

Analtico de Periódicos

MACHADO, João Afonso - A Capela e a Romaria do Senhor dos Aflitos em S. Tiago da Cruz (Apontamentos para a sua História). **Boletim Cultural de Vila Nova de Famalicão, 03-04.** Vila Nova de Famalicão : Câmara Municipal de Vila Nova de Famalicão. 2007-2008. ISSN 0871-3308. p. 17-21.

Periódico **Agenda Cultural de Vila Nova de Famalicão - Janeiro ´11. Vila Nova de Famalicão: Câmara Municipal de Vila Nova de Famalicão. [2011-01-00]. Mensal.**

Analtico de Periódicos

PEREIRA, Nelson Bruno Lima - Património: Capela do Senhor dos Aflitos.. **Agenda Cultural de Vila Nova de Famalicão - Janeiro ´11.** Vila Nova de Famalicão : Câmara Municipal de Vila Nova de Famalicão. 2011-01-00. p. 28-29.

Projectos Património Cultural do Concelho: Actualização do Inventário | 29 |

Projectos Levantamento Cultural 1982-1983 | 42 |

Projectos Agenda Cultural de Vila Nova de Famalicão: Património | 43 |

#### Ficheiros multimédia: Informação genérica



gpc.1203c01.jpg

**Inventário : Imóveis**

Nº imóvel	GPC.1204C01.01
Designação	Capela da Senhora da Conceição
Tipo imóvel	Capela
Imóvel	GPC.1204C01 - Solar de Pindela
Descrição	Capela seiscentista, edificada em 1661 por intermédio de José Pinheiro Lobo. Apresenta uma arquitetura de linhas simples, com fachada principal constituída por um portal em arco e um óculo redondo. Sobre a empena existe um campanário com sino. O interior é composto por nave, capela-mor, coro-alto e púlpito. O teto é em caixotões de castanho, com caixilhame folheado a ouro. As paredes encontram-se revestidas por azulejos do século XIX, colocados no restauro efetuado por Vicente Pinheiro de Melo, antigo Ministro de Estado e Embaixador em Berlim. O altar-mor, colocado também durante o século XIX, substituiu um outro de estilo barroco, que se encontrava degradado.

**Informação específica****Cronologia**

Data inicial	Data final	Época	Data textual	Parte descrita	Justificação
1661-00-00	1661-00-00	Moderna	Século XVII	Imóvel. [Construção]	Mandou erigir José Pinheiro Lobo, depois de ter autorização eclesiástica.*
1876-00-00	1900-00-00	Contemporânea	Século XIX: Finais	Imóvel. [Intervenção/Reabilitação]	Restauro do interior, levado a cabo por Vicente Pinheiro de Melo, Ministro de Estado e Embaixador em Berlim.
1993-04-15	1993-04-15	Contemporânea	Século XX	Imóvel. [Processo de Classificação]	Despacho de Abertura de 15 de Abril de 1993.

Notas: \* ADB, Índice Igrejário.

**Localizações**

Local administ.	Topónimo	Morada	Data	Geo Datum	Método	Códi SIG	Coord. Geo. X	Coord. Geo. Y	Coord. Plana X	Coord. Plana Y	Coord. Plana Z	Ambiente
Portugal\Braga\Vila Nova de Famalicão\Cruz	Pindela		2012-05-23	[EPSG:27493] Datum 73 / Modified Portuguese Grid	Quantum\POLYGON	199						
Portugal\Braga\Vila Nova de Famalicão\Cruz			2013-09-02	[EPSG:3857] WGS 84 / Pseudo Mercator	Google Maps		-8,506543	41,440125				

**Protecção**

Protecção	Justificação
Indireta\Em Área de Classificação\Monumento\Interesse Público (M.I.P.)\Zona de Protecção (Z.P.)	Portaria n.º 740-DG/2012, DR, 2.ª série, n.º 248 (suplemento), de 24-12-2012.
Direta\Plano Director Municipal (P.D.M)\1994\Carta\Património (3.11)	Carta do Património: Carta 5.

Tipologias	
Tipologia	Justificação
Património\Religioso	

Fichas relacionadas				
---------------------	--	--	--	--

Tipo de ficha	Dados da ficha	Inf. específica	Dados inf. específica	Tipo relação
Audiovisual	Vídeo\Documentário   Famalicão   Tobis Portuguesa/Laboratório do Arquivo Nacional das Imagens em Movimento   1955/2010   DAV.000003   234			
Audiovisual	Vídeo\Documentário   Famalicão   MAOM   1940   DAV.000004   235			
Notas: 06:53 - 06:58.				
Electrónico	Casa, quinta e mata de Pindela   Lisboa   09-07-2013   IGESPAR - Direcção-Geral do Património Cultural   196			
Electrónico	Quinta de Pindela   Cruz   2013-09-17   Quinta de Pindela   203			
Ficheiros	GPC.1204C01.01   \\arqserver\InPatrimonium\Documentos\GPC\Material Fotográfico\Capela\GPC.1204C01.01.JPG   8052			
Monografia	<b>VIEIRA, António Martins - As Capelas no Concelho de Vila Nova de Famalicão. Vila Nova de Famalicão: Câmara Municipal de Vila Nova de Famalicão, 2000. 216 p.. ISBN 972-9152-74-8</b>	Analitico de Monografias	- Cruz - Capela de Pindela.. <b>As Capelas no Concelho de Vila Nova de Famalicão</b> . Vila Nova de Famalicão : Câmara Municipal de Vila Nova de Famalicão. 2000. p. 48 - 49.	
Notas: Páginas 48-49.				
Periódico	<b>Boletim Cultural de Vila Nova de Famalicão, 02. Série III - 02, Vila Nova de Famalicão: Câmara Municipal de Vila Nova de Famalicão. [2006-00-00]. Anual. ISSN 0871-3308.</b>	Analitico de Periódicos	MACHADO, João Afonso - Os Pinheiros de Barcelos em V.N. de Famalicão. <b>Boletim Cultural de Vila Nova de Famalicão, 02</b> . Vila Nova de Famalicão : Câmara Municipal de Vila Nova de Famalicão. 2006-00-00. ISSN 0871-3308. p. 13-20.	
Periódico	<b>Diário da República. II Série, N.º 186, Lisboa: Imprensa Nacional - Casa da Moeda. [2012-09-25]. Diária.</b>	Analitico de Periódicos	- Anúncio n.º 13464/2012.. <b>Diário da República</b> . Lisboa : Imprensa Nacional - Casa da Moeda. 2012-09-25. p. 32259-32260.	
Periódico	<b>Diário da República. II Série, N.º 248, Lisboa: Imprensa Nacional - Casa da Moeda. [2012-12-24]. Diária.</b>	Analitico de Periódicos	- Portaria n.º 740-DG/2012 (Suplemento).. <b>Diário da República</b> . Lisboa : Imprensa Nacional - Casa da Moeda. 2012-12-24. p. 40536-(75).	
Periódico	<b>Ilustração N.º 109. Ano 5.º, N.º 109, Lisboa: Aillaud (Firma), ed. com.. [1930-07-01].</b>	Analitico de Periódicos	AMORIM, Guedes de; MARTINS, Sousa - Grandezas de Portugal. Padrões de Trabalho. Padrões de Nobreza: Vila Nova de Famalicão.. <b>Ilustração N.º 109</b> . Lisboa : Aillaud (Firma), ed. com.. 1930-07-01. p. 25-28.	
Periódico	<b>Agenda Cultural de Vila Nova de Famalicão - Janeiro ´06. Vila Nova de Famalicão: Câmara Municipal de Vila Nova de Famalicão. [2006-01-00]. Mensal.</b>	Analitico de Periódicos	PEREIRA, Nelson Bruno Lima - Património: Quinta e Mata de Pindela.. <b>Agenda Cultural de Vila Nova de Famalicão - Janeiro ´06</b> . Vila Nova de Famalicão : Câmara Municipal de Vila Nova de Famalicão. 2006-01-00. p. 22-23.	
Projectos	Património Cultural do Concelho: Actualização do Inventário   29			

**Ficheiros multimédia: Informação genérica**

---



gpc.1204c01.01.jpg

## Inventário : Imóveis

Nº imóvel	GPC.1302C04
Designação	Capela de São João
Tipo imóvel	Capela
Imóvel	GPC.1302C - Conjunto de Perrelos
Descrição	



## Informação específica

### Localizações

Local administ.	Topónimo	Morada	Data	Geo Datum	Método	Códi SIG	Coord. Geo. X	Coord. Geo. Y	Coord. Plana X	Coord. Plana Y	Coord. Plana Z	Ambiente
Portugal\Braga\Vila Nova de Famalicão\Delães	Perrelos; Paraíso		2012-04-02	[EPSG:27493] Datum 73 / Modified Portuguese Grid	Quantum\POLYGON	212						
Portugal\Braga\Vila Nova de Famalicão\Delães			2013-09-16	[EPSG:3857] WGS 84 / Pseudo Mercator	Google Maps		-8,42076	41,39759				

### Protecção

Protecção	Justificação
Direta\Plano Director Municipal (P.D.M)\1994\Carta\Património (3.11)	Carta do Património: Carta 10.
Indireta\Em Área de Classificação\Sítio\Interesse Público (S.I.P.)\Zona de Protecção (Z.P.)	Encontra-se dentro da Zona de Protecção (Z.P.) do Sítio de Interesse Público (S.I.P.) designado por Estação Arqueológica de São João de Perrelos (Portaria n.º 423/2013, DR, 2.ª série, n.º 122, de 27-08-2013).

### Tipologias

Tipologia	Justificação
Património\Religioso	

### Fichas relacionadas

Tipo de ficha	Dados da ficha	Inf. específica	Dados inf. específica	Tipo relação
Ficheiros	GPC.1302C04   \\arqserver\InPatrimonium\Documentos\GPC\Material Fotográfico\Capela\GPC.1302C04.JPG   8053			
Material fotográfico	Analógico\Diapositivos e Transparências   Maria de Lurdes Azevedo Pereira   DMF.000224   1982-00-00   5001			
Material fotográfico	Analógico\Diapositivos e Transparências   Maria de Lurdes Azevedo Pereira   DMF.000225   1982-00-00   5002			
Material fotográfico	Digital   Neve. Capela de São João.   Paulo António de Queirós Pereira   GA2009-00146   09-01-2009   12052			



Monografia	<b>VIEIRA, António Martins - As Capelas no Concelho de Vila Nova de Famalicão. Vila Nova de Famalicão: Câmara Municipal de Vila Nova de Famalicão, 2000. 216 p.. ISBN 972-9152-74-8</b>	Analitico de Monografias	- Delães - Capela de S. João de Perrelos.. <b>As Capelas no Concelho de Vila Nova de Famalicão</b> . Vila Nova de Famalicão : Câmara Municipal de Vila Nova de Famalicão. 2000. p. 53 - 54.
Notas:	Páginas 53-54.		
Monografia	<b>SILVA, António Joaquim Pinto da - Vila Nova de Famalicão nas Memórias Paroquiais de 1758. Vila Nova de Famalicão: Câmara Municipal de Vila Nova de Famalicão, 2001-12. 245 p. : il. ; 24 cm.</b>	Analitico de Monografias	- Delães (São Salvador). <b>Vila Nova de Famalicão nas Memórias Paroquiais de 1758</b> . Vila Nova de Famalicão : Câmara Municipal de Vila Nova de Famalicão. 2001-12. p. 149-151.
Monografia	<b>BASTOS, Maria Rosário da Costa - Santa Maria de Oliveira. : Um Domínio Monástico do Entre-Douro-e-Minho em Finais da Idade MédiaVila Nova de Famalicão: Câmara Municipal de Vila Nova de Famalicão, 1996. 180 p. ; 24 cm. ISBN 972-9152-40-3</b>		
Periódico	<b>Boletim Informativo da Junta de Freguesia de Delães. 1 (Ano I), 1ª.Delães: Junta de Freguesia de Delães. [2005-07-00].</b>	Analitico de Periódicos	- Capela de S. João de Perrelos: A Capela da Discórdia. <b>Boletim Informativo da Junta de Freguesia de Delães</b> . Delães : Junta de Freguesia de Delães. 2005-07-00. p. 14.
Periódico	<b>Diário da República. II Série, N.º 122, Lisboa: Imprensa Nacional - Casa da Moeda. [2013-07-27]. Diária.</b>	Analitico de Periódicos	- Portaria n.º 423/2013.. <b>Diário da República</b> . Lisboa : Imprensa Nacional - Casa da Moeda. 2013-07-27. p. 20360-20361.
Projectos	Património Cultural do Concelho: Actualização do Inventário   29		
Projectos	Levantamento Cultural 1982-1983   42		

#### Ficheiros multimédia: Informação genérica



gpc.1302c04.jpg



dmf.000225.jpg



dmf.000224.jpg



ga2009-00146.jpg

**Inventário : Imóveis**

Nº imóvel	GPC.1303
Designação	Capela de Santo António
Tipo imóvel	Capela
Imóvel	

Descrição Na freguesia de Delães, mais precisamente no lugar de Delães de Baixo, encontramos esta capela sob a evocação de Santo António. Orientada no sentido Sudoeste-Noroeste, ocupa um espaço de cerca de 12m2. Os alicerces apoiam-se no afloramento granítico e as paredes são em alvenaria. No lintel da porta principal existe a datação de 1704. Apresenta duas portas, uma principal e uma lateral, possui duas pequenas janelas. A capela não está atualmente afeta ao culto.

**Informação específica****Cronologia**

Data inicial	Data final	Época	Data textual	Parte descrita	Justificação
1704-00-00	1704-00-00	Moderna	Século XVIII.	Imóvel. [Construção]	Inscrita no lintel da porta principal.

**Localizações**

Local administ.	Topónimo	Morada	Data	Geo Datum	Método	Códi SIG	Coord. Geo. X	Coord. Geo. Y	Coord. Plana X	Coord. Plana Y	Coord. Plana Z	Ambiente
Portugal\Braga\Vila Nova de Famalicão\Delães	Delães de Baixo		2012-04-02	[EPSG:27493] Datum 73 / Modified Portuguese Grid	Quantum\POLYGON	213						
Portugal\Braga\Vila Nova de Famalicão\Delães			2013-09-16	[EPSG:3857] WGS 84 / Pseudo Mercator	Google Maps		-8,421139	41,383462				

**Protecção**

Protecção	Justificação
Direta\Plano Director Municipal (P.D.M)\1994\Carta\Património (3.11)	Carta do Património: Carta 10.

**Tipologias**

Tipologia	Justificação
Património\Religioso	

**Fichas relacionadas**

Tipo de ficha	Dados da ficha	Inf. específica	Dados inf. específica	Tipo relação
Ficheiros	GPC.1303C02   \\arqserver\InPatrimonium\Documentos\GPC\Material Fotográfico\Capela\GPC.1303C02.jpg   8054			
Material fotográfico	Analógico\Diapositivos e Transparências   Maria de Lurdes Azevedo Pereira   DMF.000219   1982-00-00   4996			

Monografia

**VIEIRA, António Martins - As Capelas no Concelho de Vila Nova de Famalicão. Vila Nova de Famalicão: Câmara Municipal de Vila Nova de Famalicão, 2000. 216 p.. ISBN 972-9152-74-8**

Analítico de Monografias

- Delães - Capela de Santo António.. **As Capelas no Concelho de Vila Nova de Famalicão.** Vila Nova de Famalicão : Câmara Municipal de Vila Nova de Famalicão. 2000. p. 56 - 57.

Monografia	<b>SILVA, António Joaquim Pinto da - Vila Nova de Famalicão nas Memórias Paroquiais de 1758. Vila Nova de Famalicão: Câmara Municipal de Vila Nova de Famalicão, 2001-12. 245 p. : il. ; 24 cm.</b>	Analitico de Monografias	- Delães (São Salvador). <b>Vila Nova de Famalicão nas Memórias Paroquiais de 1758.</b> Vila Nova de Famalicão : Câmara Municipal de Vila Nova de Famalicão. 2001-12. p. 149-151.
Periódico	<b>Agenda Cultural de Vila Nova de Famalicão - Janeiro ´13. Vila Nova de Famalicão: Câmara Municipal de Vila Nova de Famalicão. [2013-01-00]. Mensal.</b>	Analitico de Periódicos	PEREIRA, Nelson Bruno Lima - Património: Capela de Santo António.. <b>Agenda Cultural de Vila Nova de Famalicão - Janeiro ´13.</b> Vila Nova de Famalicão : Câmara Municipal de Vila Nova de Famalicão. 2013-01-00. p. 34-35.
Projectos	Património Cultural do Concelho: Actualização do Inventário   29		
Projectos	Levantamento Cultural 1982-1983   42		
Projectos	Agenda Cultural de Vila Nova de Famalicão: Património   43		

**Ficheiros multimédia: Informação genérica**



gpc.1303c02.jpg



dmf.000219.jpg

## Inventário : Imóveis

Nº imóvel	GPC.1304C02
Designação	Capela da Senhora do Amparo
Tipo imóvel	Capela
Imóvel	GPC.1304C - Quinta de Penavila
Descrição	



## Informação específica

### Localizações

Local administ.	Topónimo	Morada	Data	Geo Datum	Método	Códi SIG	Coord. Geo. X	Coord. Geo. Y	Coord. Plana X	Coord. Plana Y	Coord. Plana Z	Ambiente
Portugal\Braga\Vila Nova de Famalicão\Delães	Penavila		2012-04-02	[EPSG:27493] Datum 73 / Modified Portuguese Grid	Quantum\POLYGON	214						
Portugal\Braga\Vila Nova de Famalicão\Delães			2013-09-16	[EPSG:3857] WGS 84 / Pseudo Mercator	Google Maps		-8,419586	41,390793				

### Protecção

Protecção	Justificação
Direta\Plano Director Municipal (P.D.M)\1994\Carta\Património (3.11)	Carta do Património: Carta 10.

### Tipologias

Tipologia	Justificação
Património\Religioso	

### Fichas relacionadas

Tipo de ficha	Dados da ficha	Inf. específica	Dados inf. específica	Tipo relação
Ficheiros	GPC.1304C02   \\arqserver\InPatrimonium\Documentos\GPC\Material Fotográfico\Capela\GPC.1304C02.JPG   8055			

### Monografia

**VIEIRA, António Martins - As Capelas no Concelho de Vila Nova de Famalicão. Vila Nova de Famalicão: Câmara Municipal de Vila Nova de Famalicão, 2000. 216 p.. ISBN 972-9152-74-8**

Analtico de Monografias

- Delães - Capela da Senhora do Amparo..  
**As Capelas no Concelho de Vila Nova de Famalicão.** Vila Nova de Famalicão : Câmara Municipal de Vila Nova de Famalicão. 2000. p. 55.

Monografia **SILVA, António Joaquim Pinto da - Vila Nova de Famalicão nas Memórias Paroquiais de 1758. Vila Nova de Famalicão: Câmara Municipal de Vila Nova de Famalicão, 2001-12. 245 p. : il. ; 24 cm.**

---

Projectos Património Cultural do Concelho: Actualização do Inventário | 29 |

---

Projectos Levantamento Cultural 1982-1983 | 42 |

---

#### Ficheiros multimédia: Informação genérica

---



gpc.1304c02.jpg

## Inventário : Imóveis

Nº imóvel	GPC.1305C02
Designação	Capela de São João Baptista
Tipo imóvel	Capela
Imóvel	GPC.1305C - Quinta das Aves
Descrição	



## Informação específica

### Localizações

Local administ.	Topónimo	Morada	Data	Geo Datum	Método	Códi SIG	Coord. Geo. X	Coord. Geo. Y	Coord. Plana X	Coord. Plana Y	Coord. Plana Z	Ambiente
Portugal\Braga\Vila Nova de Famalicão\Delães			2013-01-08	[EPSG:27493] Datum 73 / Modified Portuguese Grid	Quantum\POINT	301						
Portugal\Braga\Vila Nova de Famalicão\Delães			2013-09-16	[EPSG:3857] WGS 84 / Pseudo Mercator	Google Maps		-8,41339	41,38258				

### Tipologias

Tipologia	Justificação
Património\Religioso	

### Fichas relacionadas

Tipo de ficha	Dados da ficha	Inf. específica	Dados inf. específica	Tipo relação
Ficheiros	GPC.1305C02   \\arqserver\InPatrimonium\Documentos\GPC\Material Fotográfico\Capela\GPC.1305C02.tif   8056			

Monografia  
**VIEIRA, António Martins - As Capelas no Concelho de Vila Nova de Famalicão. Vila Nova de Famalicão: Câmara Municipal de Vila Nova de Famalicão, 2000. 216 p.. ISBN 972-9152-74-8**

Analítico de Monografias

- Delães - Capela de S. João Baptista..  
**As Capelas no Concelho de Vila Nova de Famalicão.** Vila Nova de Famalicão : Câmara Municipal de Vila Nova de Famalicão. 2000. p. 58.

Notas: Página 58.

Projectos Património Cultural do Concelho: Actualização do Inventário | 29 |

Projectos Levantamento Cultural 1982-1983 | 42 |



gpc.1305c02.tif

## Inventário : Imóveis

Nº imóvel	GPC.1402C01
Designação	Capela de São Marçal
Tipo imóvel	Capela
Imóvel	GPC.1402C - Conjunto de São Marçal

Descrição	No lugar de S. Marçal na freguesia de Esmeriz, encontra-se a capela com o mesmo nome. A sua construção data do séc. XV. Existem diversas referências à mesma desde tempos imemoriais. No livro de visitas há três capítulos referentes a esta ermida, deixados de 1625 a 1627, um em cada ano. Nas Memórias Paroquiais, de 1758, escreve-se que; "esta capela era da freguesia, aonde concorria povo bastante das paróquias vizinhas no dia da sua festividade", que era a 7 de Julho. A esta capela deviam concorrer muitos devotos das freguesias vizinhas e lá deviam dirigir-se muitos clamores ou votos das limitrofes e até das distantes, feitos antigamente pelos antepassados perante a ameaça de secas, de chuvas, de pestes ou terremotos. Assim, da freguesia de Ribeirão consta já, em 1709, que havia oito procissões durante o ano.
-----------	--



## Informação específica

### Cronologia

Data inicial	Data final	Época	Data textual	Parte descrita	Justificação
1401-01-01	1500-12-31	Moderna	Século XV.	Imóvel. [Construção]	Conjetural.
1601-01-01	1700-12-31	Moderna	Século XVII.	Imóvel. [Construção]	Conjetural: Com base na data inscrita no cruzeiro próximo e num documento de 1661.*

Notas: \* Datação proposta por A. Martins Vieira em "As Capelas no Concelho de Vila Nova de Famalicão".

### Localizações

Local administ.	Topónimo	Morada	Data	Geo Datum	Método	Códi SIG	Coord. Geo. X	Coord. Geo. Y	Coord. Plana X	Coord. Plana Y	Coord. Plana Z	Ambiente
Portugal\Braga\Vila Nova de Famalicão\União das freguesias de Esmeriz e Cabeçudos	São Marçal		2013-01-28	[EPSG:3857] WGS 84 / Pseudo Mercator	Google Maps		-8,51825	41,37904				
Portugal\Braga\Vila Nova de Famalicão\Esmeriz	São Marçal		2012-05-02	[EPSG:27493] Datum 73 / Modified Portuguese Grid	Quantum\POLYGON	217						

### Protecção

Protecção	Justificação
Direta\Plano Director Municipal (P.D.M)\1994\Carta\Património (3.11)	Carta do Património: Carta 6.

### Tipologias

Tipologia	Justificação
Património\Religioso	



**Fichas relacionadas**

Tipo de ficha	Dados da ficha	Inf. específica	Dados inf. específica	Tipo relação
---------------	----------------	-----------------	-----------------------	--------------

Ficheiros GPC.1402C01 | \\arqserver\InPatrimonium\Documentos\GPC\Material Fotográfico\Capela\GPC.1402C01.jpg | 8057 |

Material Analógico\Diapositivos e Transparências | Maria de Lurdes Azevedo Pereira |  
fotográfico DMF.000243 | 1982-00-00 | 5020 |

Material Analógico\Diapositivos e Transparências | Cruzeiro e Capela de São Marçal. | Maria de  
fotográfico Lurdes Azevedo Pereira | DMF.000244 | 1982-00-00 | 5021 |

Material Analógico\Diapositivos e Transparências | Cruzeiro e Capela de São Marçal. | Maria de  
fotográfico Lurdes Azevedo Pereira | DMF.000245 | 1982-00-00 | 5022 |

Monografia **VIEIRA, António Martins - As Capelas no Concelho de Vila Nova de Famalicão. Vila Nova de Famalicão: Câmara Municipal de Vila Nova de Famalicão, 2000. 216 p.. ISBN 972-9152-74-8**

Analitico de Monografias

- Esmeriz - Capela de S. Marçal.. **As Capelas no Concelho de Vila Nova de Famalicão.** Vila Nova de Famalicão : Câmara Municipal de Vila Nova de Famalicão. 2000. p. 59.

Notas: Página 59.

Monografia **SILVA, António Joaquim Pinto da - Vila Nova de Famalicão nas Memórias Paroquiais de 1758. Vila Nova de Famalicão: Câmara Municipal de Vila Nova de Famalicão, 2001-12. 245 p. : il. ; 24 cm.**

Monografia **SOARES, Franquelim Neiva - Monografia de S. Pedro de Esmeriz. Vila Nova de Famalicão: Câmara Municipal de Vila Nova de Famalicão, 1987. 597 p., [3] f. dobr. : il. ; 23 cm.**

Notas: Página 503.

Periódico **Agenda Cultural de Vila Nova de Famalicão - Março '09. Vila Nova de Famalicão: Câmara Municipal de Vila Nova de Famalicão. [2009-03-00]. Mensal.**

Analitico de Periódicos

PEREIRA, Nelson Bruno Lima - Património: Capela de S. Marçal.. **Agenda Cultural de Vila Nova de Famalicão - Março '09.** Vila Nova de Famalicão : Câmara Municipal de Vila Nova de Famalicão. 2009-03-00. p. 35-36.

Projectos Levantamento Cultural 1982-1983 | 42 |

Projectos Agenda Cultural de Vila Nova de Famalicão: Património | 43 |

**Ficheiros multimédia: Informação genérica**



gpc.1402c01.jpg



dmf.000243.jpg



dmf.000244.jpg



dmf.000245.jpg

## Inventário : Imóveis

Nº imóvel	GPC.1403C02
Designação	Capela de Santa Maria
Tipo imóvel	Capela
Imóvel	GPC.1403C - Quinta de Pereira
Descrição	



## Informação específica

### Cronologia

Data inicial	Data final	Época	Data textual	Parte descrita	Justificação
1758-05-23	1758-05-23	Moderna	Século XVIII: Meados.	Imóvel. [Construção]	Menção à sua existência nas Memórias Paroquiais.

### Localizações

Local administ.	Topónimo	Morada	Data	Geo Datum	Método	Códi SIG	Coord. Geo. X	Coord. Geo. Y	Coord. Plana X	Coord. Plana Y	Coord. Plana Z	Ambiente
Portugal\Braga\Vila Nova de Famalicão\União das freguesias de Esmeriz e Cabeçudos			2013-01-28	[EPSG:3857] WGS 84 / Pseudo Mercator	Google Maps	-	8,511304	41,379210				
Portugal\Braga\Vila Nova de Famalicão\Esmeriz			2012-05-16	[EPSG:27493] Datum 73 / Modified Portuguese Grid	Quantum\POLYGON	218						

### Tipologias

Tipologia	Justificação
Património\Religioso	

### Fichas relacionadas

Tipo de ficha	Dados da ficha	Inf. específica	Dados inf. específica	Tipo relação
Ficheiros	GPC.1403C02Bras   \\arqserver\InPatrimonium\Documentos\GPC\Material Fotográfico\GPC.1403C02Bras.JPG   12024	Heráldica	Brasão de Armas	
Material fotográfico	Analógico\Diapositivos e Transparências   Maria de Lurdes Azevedo Pereira   DMF.000246   1982-00-00   5023			
Material fotográfico	Analógico\Diapositivos e Transparências   Maria de Lurdes Azevedo Pereira   DMF.000247   1982-00-00   5024			

Monografia **VIEIRA, António Martins - As Capelas no Concelho de Vila Nova de Famalicão. Vila Nova de Famalicão: Câmara Municipal de Vila Nova de Famalicão, 2000. 216 p.. ISBN 972-9152-74-8** Analítico de Monografias - Cabeçudos - Capela de Nossa Senhora da Conceição.. **As Capelas no Concelho de Vila Nova de Famalicão.** Vila Nova de Famalicão : Câmara Municipal de Vila Nova de Famalicão. 2000. p. 28-29.

Notas: Páginas 28-29.

Monografia **VIEIRA, António Martins - As Capelas no Concelho de Vila Nova de Famalicão. Vila Nova de Famalicão: Câmara Municipal de Vila Nova de Famalicão, 2000. 216 p.. ISBN 972-9152-74-8** Analítico de Monografias - Esmeriz - Capela de Santa Maria.. **As Capelas no Concelho de Vila Nova de Famalicão.** Vila Nova de Famalicão : Câmara Municipal de Vila Nova de Famalicão. 2000. p. 60 - 61.

Notas: Páginas 60-61.

Monografia **SÁ, António da Costa e - S. Cristovão de Cabeçudos. : Subsídios para uma monografia geral do Concelho de Vila Nova de FamalicãoVila Nova de Famalicão.: Câmara Municipal de Vila Nova de Famalicão, 1982. 94 p..**

Monografia **SILVA, António Joaquim Pinto da - Vila Nova de Famalicão nas Memórias Paroquiais de 1758. Vila Nova de Famalicão: Câmara Municipal de Vila Nova de Famalicão, 2001-12. 245 p. : il. ; 24 cm.** Analítico de Monografias - Esmeriz (São Pedro). **Vila Nova de Famalicão nas Memórias Paroquiais de 1758.** Vila Nova de Famalicão : Câmara Municipal de Vila Nova de Famalicão. 2001-12. p. 152-154.

Notas: Página 153.

Monografia **SILVA, António Joaquim Pinto da - Vila Nova de Famalicão nas Memórias Paroquiais de 1758. Vila Nova de Famalicão: Câmara Municipal de Vila Nova de Famalicão, 2001-12. 245 p. : il. ; 24 cm.** Analítico de Monografias - Cabeçudos (São Cristóvão). **Vila Nova de Famalicão nas Memórias Paroquiais de 1758.** Vila Nova de Famalicão : Câmara Municipal de Vila Nova de Famalicão. 2001-12. p. 126-128.

Notas: Página 127.

Monografia **SOARES, Franquelim Neiva - Monografia de S. Pedro de Esmeriz. Vila Nova de Famalicão: Câmara Municipal de Vila Nova de Famalicão, 1987. 597 p., [3] f. dobr. : il. ; 23 cm.**

Projectos Levantamento Cultural 1982-1983 | 42 |

#### Ficheiros multimédia: Informação genérica



dmf.000246.jpg



dmf.000247.jpg

Heráldica

---



gpc.1403c02bras.jpg

**Inventário : Imóveis**

Nº imóvel	GPC.1502
Designação	Capela da Senhora das Neves
Tipo imóvel	Capela
Imóvel	
Descrição	Construída nos princípios do século XVII por "Obrigação a fabrica da ermida de Santa Catarina 1609".

**Informação específica****Cronologia**

Data inicial	Data final	Época	Data textual	Parte descrita	Justificação
1609-00-00	1609-00-00	Moderna	Século XVII.	Imóvel. [Construção]	Segundo documento presente no "ADB, Índice Igrejário. Lv. 12, fls 205".
1897-00-00	1897-00-00	Contemporânea	Século XIX.	Imóvel. [Intervenção/Reabilitação]	Reconstrução.

**Localizações**

Local administ.	Topónimo	Morada	Data	Geo Datum	Método	Códi SIG	Coord. Geo. X	Coord. Geo. Y	Coord. Plana X	Coord. Plana Y	Coord. Plana Z	Ambiente
Portugal\Braga\Vila Nova de Famalicão\Fradelos	Pedras Ruivas		2012-05-16	[EPSG:27493] Datum 73 / Modified Portuguese Grid	Quantum\POLYGON	222						
Portugal\Braga\Vila Nova de Famalicão\Fradelos			2013-10-08	[EPSG:3857] WGS 84 / Pseudo Mercator	Google Maps		-8,59531	41,35881				

**Protecção**

Protecção	Justificação
Direta\Plano Director Municipal (P.D.M)\1994\Carta\Património (3.11)	Carta do Património: Carta 3.

**Tipologias**

Tipologia	Justificação
Património\Religioso	

**Fichas relacionadas**

Tipo de ficha	Dados da ficha	Inf. específica	Dados inf. específica	Tipo relação
Ficheiros	GPC.1502   \\arqserver\InPatrimonium\Documentos\GPC\Material Fotográfico\Capela\GPC.1502.JPG   8059			
Material fotográfico	Analógico\Diapositivos e Transparências   Maria de Lurdes Azevedo Pereira   DMF.000297   1982-00-00   5074			

Monografia

**VIEIRA, António Martins - As Capelas no Concelho de Vila Nova de Famalicão. Vila Nova de Famalicão: Câmara Municipal de Vila Nova de Famalicão, 2000. 216 p.. ISBN 972-9152-74-8**

Analítico de Monografias

- Fradelos - Capela de Nossa Senhora das Neves.. **As Capelas no Concelho de Vila Nova de Famalicão.** Vila Nova de Famalicão : Câmara Municipal de Vila Nova de Famalicão. 2000. p. 68 - 69.

Notas: Páginas 68-69.

Monografia

**SILVA, António Joaquim Pinto da - Vila Nova de Famalicão nas Memórias Paroquiais de 1758. Vila Nova de Famalicão: Câmara Municipal de Vila Nova de Famalicão, 2001-12. 245 p. : il. ; 24 cm.**

Notas: Referida como Capela de Santa Catarina.

Monografia

**VELOSO, José Carlos Fonseca - Igreja Paroquial Santa Leocádia de Fradelos. : Vila Nova de FamalicãoBraga: Universidade Católica Portuguesa. Faculdade de Teologia, 1993.**

Periódico

**Boletim Cultural de Vila Nova de Famalicão, 12. Série II - 12, Vila Nova de Famalicão: Câmara Municipal de Vila Nova de Famalicão. [1994-1995]. Anual. ISSN 0871-3308.**

Analítico de Periódicos

PINTO, Manuel - Notas sobre Fradelos. **Boletim Cultural de Vila Nova de Famalicão, 12.** Vila Nova de Famalicão : Câmara Municipal de Vila Nova de Famalicão. 1994-1995. ISSN 0871-3308. p. 63-67.

Notas: Página 64.

Projectos Património Cultural do Concelho: Actualização do Inventário | 29 |

Projectos Plano Director Municipal 1994: Carta do Património | 30 |

Projectos Levantamento Cultural 1982-1983 | 42 |

#### Ficheiros multimédia: Informação genérica



gpc.1502.jpg



dmf.000297.jpg

## Inventário : Imóveis

Nº imóvel	GPC.1503C01
Designação	Capela do Espírito Santo
Tipo imóvel	Capela
Imóvel	GPC.1503C - Conjunto da Capela do Espírito Santo
Descrição	Na freguesia de Fradelos, no lugar da Aldeia encontramos esta capela sob a invocação do Espírito Santo. Foi reedificada em 1880, sobre as ruínas de uma construção anterior de 1721. Ocupa uma área de cerca de 153 m2, com a orientação geográfica Nascente-Poente. Apresenta uma arquitectura diversificada, onde se destacam os elementos de natureza barroca. De realçar a existência de duas torres sineiras. O interior apresenta uma estrutura clássica com nave e capela-mor, possuindo coro-alto e púlpito. De quatro em quatro anos, realiza-se a festa do Espírito Santo, a qual dura três dias, com procissão ao sábado, missa solene ao domingo com procissão. Realiza-se ainda outra procissão na segunda feira.



## Informação específica

### Cronologia

Data inicial	Data final	Época	Data textual	Parte descrita	Justificação
1758-00-00	1758-00-00	Moderna	Século XVIII: Meados.	Imóvel. [Construção]	Conjetural: Pela referência já à sua existência no inquérito.*

Notas: \* Datação proposta por A. Martins Vieira em "As Capelas no Concelho de Vila Nova de Famalicão".

1880-00-00	1880-00-00	Contemporânea	Século XIX.	Imóvel. [Reedificação]	Reedificação sob uma outra capela datada de 1791.
------------	------------	---------------	-------------	------------------------	---

### Localizações

Local administ.	Topónimo	Morada	Data	Geo Datum	Método	Códi SIG	Coord. Geo. X	Coord. Geo. Y	Coord. Plana X	Coord. Plana Y	Coord. Plana Z	Ambiente
Portugal\Braga\Vila Nova de Famalicão\Fradelos	Aldeia		2012-05-16	[EPSG:27493] Datum 73 / Modified Portuguese Grid	Quantum\POLYGON	223						
Portugal\Braga\Vila Nova de Famalicão\Fradelos			2013-09-05	[EPSG:3857] WGS 84 / Pseudo Mercator	Google Maps		-8,59352	41,37284				

### Protecção

Protecção	Justificação
Direta\Plano Director Municipal (P.D.M)\1994\Carta\Património (3.11)	Carta do Património: Carta 3.

### Tipologias

Tipologia	Justificação
Património\Religioso	

### Fichas relacionadas

Tipo de ficha	Dados da ficha	Inf. específica	Dados inf. específica	Tipo relação
Ficheiros	GPC.1503   \\arqserver\InPatrimonium\Documentos\GPC\Material Fotográfico\Capela\GPC.1503.jpg   8060			

Monografia **VIEIRA, António Martins - As Capelas no Concelho de Vila Nova de Famalicão. Vila Nova de Famalicão: Câmara Municipal de Vila Nova de Famalicão, 2000. 216 p.. ISBN 972-9152-74-8** Analítico de Monografias - Fradelos - Capela do Espírito Santo.. **As Capelas no Concelho de Vila Nova de Famalicão.** Vila Nova de Famalicão : Câmara Municipal de Vila Nova de Famalicão. 2000. p. 62 - 63.

Notas: Páginas 62-63.

Monografia **SILVA, António Joaquim Pinto da - Vila Nova de Famalicão nas Memórias Paroquiais de 1758. Vila Nova de Famalicão: Câmara Municipal de Vila Nova de Famalicão, 2001-12. 245 p. : il. ; 24 cm.** Analítico de Monografias - Fradelos (Santa Leocádia). **Vila Nova de Famalicão nas Memórias Paroquiais de 1758.** Vila Nova de Famalicão : Câmara Municipal de Vila Nova de Famalicão. 2001-12. p. 155-157.

Notas: Páginas 155-156.

Monografia **VELOSO, José Carlos Fonseca - Igreja Paroquial Santa Leocádia de Fradelos. : Vila Nova de FamalicãoBraga: Universidade Católica Portuguesa. Faculdade de Teologia, 1993.**

Periódico **Boletim Cultural de Vila Nova de Famalicão, 12. Série II - 12, Vila Nova de Famalicão: Câmara Municipal de Vila Nova de Famalicão. [1994-1995]. Anual. ISSN 0871-3308.** Analítico de Periódicos PINTO, Manuel - Notas sobre Fradelos. **Boletim Cultural de Vila Nova de Famalicão, 12.** Vila Nova de Famalicão : Câmara Municipal de Vila Nova de Famalicão. 1994-1995. ISSN 0871-3308. p. 63-67.

Notas: Página 64.

Periódico **Agenda Cultural de Vila Nova de Famalicão - Junho ´11. Vila Nova de Famalicão: Câmara Municipal de Vila Nova de Famalicão. [2011-06-00]. Mensal.** Analítico de Periódicos PEREIRA, Nelson Bruno Lima - Património: Capela do Espírito Santo.. **Agenda Cultural de Vila Nova de Famalicão - Junho ´11.** Vila Nova de Famalicão : Câmara Municipal de Vila Nova de Famalicão. 2011-06-00. p. 40-41.

Projectos Património Cultural do Concelho: Actualização do Inventário | 29 |

Projectos Plano Director Municipal 1994: Carta do Património | 30 |

Projectos Levantamento Cultural 1982-1983 | 42 |

Projectos Agenda Cultural de Vila Nova de Famalicão: Património | 43 |

## Ficheiros multimédia: Informação genérica



gpc.1503.jpg



**Inventário : Imóveis**

Nº imóvel	GPC.0101C04
Designação	Cruzeiro de Abade de Vermoim
Tipo imóvel	Cruzeiro
Imóvel	GPC.0101C - Conjunto da Igreja de Abade de Vermoim
Descrição	Cruzeiro com funções paroquiais, localizado a 150 metros da Igreja de Santa Maria de Abade de Vermoim. Este cruzeiro terá sido mandado construir pelo pároco que então presidia aos destinos pastorais de Abade de Vermoim, o Padre Joaquim Dias de Sá, nascido em 12 de Junho de 1886, na freguesia de Ceide (São Paio) e tendo falecido em 24 de Julho de 1955. Paroquiou esta freguesia cerca de três anos e foi sepultado em Ceide (São Paio). Existe, porém uma incoerência nesta informação recolhida, a qual não se conseguiu ainda esclarecer, pois o cruzeiro apresenta inscrita a data "1956", a qual é posterior à data do falecimento "1955" do referido pároco.

**Informação específica****Cronologia**

Data inicial	Data final	Época	Data textual	Parte descrita	Justificação
1956-00-00	1956-00-00	Contemporânea	Século XX	Imóvel. [Construção]	Conjetural: A data gravada não apresenta conformidade, sobretudo se efectivamente a encomenda foi do Padre Joaquim Dias de Sá, uma vez que é posterior ao ano da sua morte.

**Localizações**

Local administ.	Topónimo	Morada	Data	Geo Datum	Método	Códi SIG	Coord. Geo. X	Coord. Geo. Y	Coord. Plana X	Coord. Plana Y	Coord. Plana Z	Ambiente
Portugal\Braga\Vila Nova de Famalicão\União das freguesias de Antas e Abade de Vermoim	Igreja	Rua 25 de Abril 520, 4770, Portugal	2013-01-28	[EPSG:3857] WGS 84 / Pseudo Mercator	Google Maps		-8,487743	41,393594				
Portugal\Braga\Vila Nova de Famalicão\Abade de Vermoim	Igreja		2012-04-09	[EPSG:27493] Datum 73 / Modified Portuguese Grid	Quantum\POINT 3						100 m	

**Protecção**

Protecção	Justificação
Sem Protecção	

**Tipologias**

Tipologia	Justificação
Património\Religioso	

**Fichas relacionadas**

Tipo de ficha	Dados da ficha	Inf. específica	Dados inf. específica	Tipo relação
Material fotográfico	Análogo\Diapositivos e Transparências   Vista geral do Cruzeiro de Abade de Vermoim.   Maria de Lurdes Azevedo Pereira   DMF.000003   1982-00-00   4737			

Material  
fotográfico

Analógico\Fotografia | Cruzeiro de Abade de  
Vermoim | Francisco Nuno Fernandes |  
DMF.001000 | 1999-06-00 | 11417 |

Periódico

**Notícias de Famalicão. Ano  
XLVII - Nº 1748, Vila Nova de  
Famalicão [1987-04-24].  
Semanário.**

Analtico de  
Periódicos

VIEIRA, A. Martins, SANTOS, J. F. Ribeiro dos, REGO, Manuel C. - Dos  
Cruzeiros na área do Concelho de Vila Nova de Famalicão. 2.<sup>a</sup> Parte:  
Relação dos Cruzeiros existentes na área do Concelho de Vila Nova de  
Famalicão. **Notícias de Famalicão.** Vila Nova de Famalicão 1987-  
04-24. p. 03.

Projectos

Património Cultural do Concelho: Actualização do  
Inventário | 29 |

Projectos

Levantamento Cultural 1982-1983 | 42 |

#### Ficheiros multimédia: Informação genérica



dmf.000003.jpg



dmf.001000.tif

**Inventário : Imóveis**

Nº imóvel	GPC.0202C02
Designação	Cruzeiro de Antas
Tipo imóvel	Cruzeiro
Imóvel	GPC.0202C - Conjunto da Igreja de Antas

Descrição	<p>Na freguesia de Antas encontramos este importante exemplar, com a cruz a assentar directamente sobre uma esfera, simbolizando a afirmação da universalidade, da expressão do cristianismo, em que a cruz se encontra sobre todo o orbe. O cruzeiro encontra-se apoiado numa plataforma de degraus, lisos e rectos num total de 5. O fuste cilíndrico e liso, apresenta do lado poente um escudo com armas episcopais e termina inferiormente por um toro, um junquilha, um filete e um plinto.</p> <p>Merece destaque o escudo adossado no fuste na sua parte superior, pertence à heráldica ocupacional religiosa. O campo está ocupado por sete torres relacionadas directamente com a linhagem do seu "possuidor", sendo os adornos, constituídos pelo capelo e lambrequins, características de um Arcebispo.</p> <p>Confrontando o brasão com outros semelhantes existentes em Braga e já identificados, concluiu-se que as armas acima referidas eram de D. Rodrigo de Mora Teles, natural de Alcácer do Sal, foi Arcebispo de Braga nos anos de 1704 a 1728. Em 21 de Novembro de 1707, este Arcebispo fez uma visita pastoral a Antas e os paroquianos decidiram erguer este cruzeiro de modo a assinalar o acontecimento.</p>
-----------	--

**Informação específica****Cronologia**

Data inicial	Data final	Época	Data textual	Parte descrita	Justificação
1707-11-21	1707-11-21	Moderna	Século XVIII	Imóvel. [Construção]	Construído por iniciativa dos paroquianos de forma a assinalar a visita pastoral do Arcebispo D. Rodrigo de Mora Teles.

**Localizações**

Local administ.	Topónimo	Morada	Data	Geo Datum	Método	Códi SIG	Coord. Geo. X	Coord. Geo. Y	Coord. Plana X	Coord. Plana Y	Coord. Plana Z	Ambiente
Portugal\Braga\Vila Nova de Famalicão\União das freguesias de Antas e Abade de Vermoim	Cruzeiro		2013-01-28	[EPSG:3857] WGS 84 / Pseudo Mercator	Google Maps	-	8,511998	41,401262				
Portugal\Braga\Vila Nova de Famalicão\Antas	Cruzeiro		2012-04-09	[EPSG:27493] Datum 73 / Modified Portuguese Grid	Quantum\POINT	13	41° 24'4.72"N	08° 30'43.05"W				

**Tipologias**

Tipologia	Justificação
Património\Religioso	

**Fichas relacionadas**

Tipo de ficha	Dados da ficha	Inf. específica	Dados inf. específica	Tipo relação
Ficheiros	GPC.0211   \\arqserver\InPatrimonium\Documentos\GPC\Material Fotográfico\Cruz-Cruzeiro\GPC.0211.jpg   7929			

Periódico

**Agenda Cultural de Vila Nova de Famalicão - Março ´10. Vila Nova de Famalicão: Câmara Municipal de Vila Nova de Famalicão. [2010-03-00]. Mensal.**

Analítico de Periódicos

PEREIRA, Nelson Bruno Lima - Património: Cruzeiro do lugar do Cruzeiro, Antas.. **Agenda Cultural de Vila Nova de Famalicão - Março ´10.** Vila Nova de Famalicão : Câmara Municipal de Vila Nova de Famalicão. 2010-03-00. p. 36-37.

---

Periódico

**Notícias de Famalicão. Ano XLVII - Nº 1749,  
Vila Nova de Famalicão [1987-05-01].  
Semanário.**

Analítico de  
Periódicos

VIEIRA, A. Martins, SANTOS, J. F. Ribeiro dos,  
REGO, Manuel C. - Dos Cruzeiros na área do  
Concelho de Vila Nova de Famalicão. 2.ª Parte:  
Relação dos Cruzeiros existentes na área do  
Concelho de Vila Nova de Famalicão. **Notícias  
de Famalicão.** Vila Nova de Famalicão 1987-  
05-01. p. 03.

---

Projectos Levantamento Cultural 1982-1983 | 42 |

Projectos Agenda Cultural de Vila Nova de Famalicão: Património | 43 |

---

#### Ficheiros multimédia: Informação genérica

---



gpc.0211.jpg

**Inventário : Imóveis**

Nº imóvel	GPC.0209C03
Designação	Cruzeiro da Capela de São Cláudio
Tipo imóvel	Cruzeiro
Imóvel	GPC.0209C - Quinta das Cortinhas
Descrição	Cruzeiro constituído por cruz, base e plataforma, de estilo simples, sem qualquer tipo de ornamentação ou inscrição. A sua construção deve ter ocorrido na mesma altura que a Capela de São Cláudio ou em data posterior. Inicialmente encontrava-se junto desta Capela, tendo sido transferido para o local atual durante o século XX. Segundo alguns autores, a sua transferência ocorreu por volta de 1930, enquanto outros referem que o cruzeiro ainda se encontrava junto da Capela na década de 1950. Após a sua implantação no atual local, funcionou como ponto terminal das procissões, que o contornavam, até à década de 1980.

**Informação específica****Cronologia**

Data inicial	Data final	Época	Data textual	Parte descrita	Justificação
1898-00-00	1898-00-00	Contemporânea	Século XIX	Imóvel. [Construção]	Conjetural.
1930-00-00	1950-00-00	Contemporânea	Século XX	Imóvel. [Intervenção/Trasladação]	Deslocação do seu local original, que era junto da Capela de São Cláudio.

**Localizações**

Local administ.	Topónimo	Morada	Data	Geo Datum	Método	Códi SIG	Coord. Geo. X	Coord. Geo. Y	Coord. Plana X	Coord. Plana Y	Coord. Plana Z	Ambiente
Portugal\Braga\Vila Nova de Famalicão\União das freguesias de Antas e Abade de Vermoim	São Cláudio		2013-01-28	[EPSG:3857] WGS 84 / Pseudo Mercator	Google Maps		-8,50125	41,39402				
Portugal\Braga\Vila Nova de Famalicão\Antas	São Cláudio		2012-05-03	[EPSG:27493] Datum 73 / Modified Portuguese Grid	Quantum\POINT 7		41° 23'38.52"N	08° 30'4.44"W				

**Tipologias**

Tipologia	Justificação
Património\Religioso	

**Fichas relacionadas**

Tipo de ficha	Dados da ficha	Inf. específica	Dados inf. específica	Tipo relação
Ficheiros	GPC.0203   \\arqserver\InPatrimonium\Documentos\GPC\Material Fotográfico\Cruz-Cruzeiro\GPC.0203.jpg   7927			

Periódico

**Agenda Cultural de Vila Nova de Famalicão - Setembro ´12. Vila Nova de Famalicão: Câmara Municipal de Vila Nova de Famalicão. [2012-09-00]. Mensal.**

Analítico de Periódicos

PEREIRA, Nelson Bruno Lima - Património: Cruzeiro no lugar de S. Cláudio.. **Agenda Cultural de Vila Nova de Famalicão - Setembro ´12.** Vila Nova de Famalicão : Câmara Municipal de Vila Nova de Famalicão. 2012-09-00. p. 30-31.

---

Periódico

**Notícias de Famalicão. Ano XLVII - Nº 1750,  
Vila Nova de Famalicão [1987-05-08].  
Semanário.**

Analítico de  
Periódicos

VIEIRA, A. Martins, SANTOS, J. F. Ribeiro dos,  
REGO, Manuel C. - Dos Cruzeiros na área do  
Concelho de Vila Nova de Famalicão. 2.ª Parte:  
Relação dos Cruzeiros existentes na área do  
Concelho de Vila Nova de Famalicão. **Notícias  
de Famalicão.** Vila Nova de Famalicão 1987-  
05-08. p. 03.

---

Projectos Levantamento Cultural 1982-1983 | 42 |

Projectos Agenda Cultural de Vila Nova de Famalicão: Património | 43 |

---

### Ficheiros multimédia: Informação genérica

---



gpc.0203.jpg

## Inventário : Imóveis

Nº imóvel	GPC.0210C01
Designação	Cruzeiro da Capela de Santo António
Tipo imóvel	Cruzeiro
Imóvel	GPC.0210C - Conjunto de Santo António
Descrição	Cruzeiro constituído por cruz e base, todo ele em granito, localizado no lado norte do adro da Capela de Santo António. Edificado no ano de 1922, juntamente com a respetiva Capela, tem a particularidade de possuir uma inscrição na base com as iniciais "S. C.". Embora ainda não se tenha conseguido apurar o seu significado, supõe-se que as mesmas possam dizer respeito a "Santas Chagas" (por causa da Confraria de Santas Chagas de Vila Nova de Famalicão) ou a "Santo Cristo" (devido à capela de S. Sebastião e Santo Cristo que existiu no limite norte da atual Praça Cupertino Miranda).



## Informação específica

### Cronologia

Data inicial	Data final	Época	Data textual	Parte descrita	Justificação
1922-00-00	1922-00-00	Contemporânea	Século XX	Imóvel. [Construção]	Conjetural.

### Localizações

Local administ.	Topónimo	Morada	Data	Geo Datum	Método	Códi SIG	Coord. Geo. X	Coord. Geo. Y	Coord. Plana X	Coord. Plana Y	Coord. Plana Z	Ambiente
Portugal\Braga\Vila Nova de Famalicão\União das freguesias de Antas e Abade de Vermoim			2013-01-28	[EPSG:3857] WGS 84 / Pseudo Mercator	Google Maps		-8,518033	41,407289				
Portugal\Braga\Vila Nova de Famalicão\Antas			2012-04-09	[EPSG:27493] Datum 73 / Modified Portuguese Grid	Quantum\POINT 12		41° 24'26.14"N	08° 31'5.02"W				

### Tipologias

Tipologia	Justificação
Património\Religioso	

### Fichas relacionadas

Tipo de ficha	Dados da ficha	Inf. específica	Dados inf. específica	Tipo relação
Ficheiros	GPC.0210C01   \\arqserver\InPatrimonium\Documentos\GPC\Material\Fotográfico\Cruz-Cruzeiro\GPC.0210C01.JPG   7928			

Periódico **Notícias de Famalicão. Ano XLVII - Nº 1750, Vila Nova de Famalicão [1987-05-08]. Semanário.**

Analítico de Periódicos

VIEIRA, A. Martins, SANTOS, J. F. Ribeiro dos, REGO, Manuel C. - Dos Cruzeiros na área do Concelho de Vila Nova de Famalicão. 2.ª Parte: Relação dos Cruzeiros existentes na área do Concelho de Vila Nova de Famalicão. **Notícias de Famalicão**. Vila Nova de Famalicão 1987-05-08. p. 03.



gpc.0210c01.jpg



**Inventário : Imóveis**

Nº imóvel	GPC.0301C02
Designação	Cruzeiro da Igreja
Tipo imóvel	Cruzeiro
Imóvel	GPC.0301C - Conjunto da Igreja de Avidos
Descrição	Localizado a poucas dezenas de metros da Igreja e do cemitério paroquial é constituído por cruz e uma base em forma de paralelepípedo, tudo em granito. A cruz, de expressão simples, possui braços transversais, formada por um octógono regular de lados iguais, dois a dois com franco avantajamento e vertical em relação aos que as concordam, e que no topo superior e nos topos dos braços, todos paralelepípedicos, são guarnecidos por um tronco de pirâmide quadrangular. Esta cruz apoia-se num soco caracterizado por um bloco paralelepípedo de arestas grosseiramente chanfradas.

**Informação específica**

Localizações												
Local administ.	Topónimo	Morada	Data	Geo Datum	Método	Códi SIG	Coord. Geo. X	Coord. Geo. Y	Coord. Plana X	Coord. Plana Y	Coord. Plana Z	Ambiente
Portugal\Braga\Vila Nova de Famalicão\União das freguesias de Avidos e Lagoa	Igreja		2013-01-28	[EPSG:3857] WGS 84 / Pseudo Mercator	Google Maps		-8,48604	41,37726				
Portugal\Braga\Vila Nova de Famalicão\Avidos	Igreja		2012-05-09	[EPSG:27493] Datum 73 / Modified Portuguese Grid	Quantum\POINT 17		41° 22'39.81"N	08° 29'9.51"W				

Tipologias	
Tipologia	Justificação
Património\Religioso	

Fichas relacionadas			
Tipo de ficha	Dados da ficha	Inf. específica	Tipo relação
Ficheiros	GPC.0301C02   \\arqserver\InPatrimonio\Documentos\GPC\Material Fotográfico\Cruz-Cruzeiro\GPC.0301C02.JPG   7930	Dados inf. específica	

Monografia **PAIVA, Odete - S. Martinho de Avidos. : Comunidade Rural do Vale do Ave Vila Nova de Famalicão/Guimarães: Câmara Municipal de Vila Nova de Famalicão, 2001. 392 p. : il. ; 22 cm. ISBN 972-9152-81-0**

Periódico **Notícias de Famalicão. Ano XLVII - Nº 1754, Vila Nova de Famalicão [1987-06-05]. Semanário.** Analítico de Periódicos

VIEIRA, A. Martins, SANTOS, J. F. Ribeiro dos, REGO, Manuel C. - Dos Cruzeiros na área do Concelho de Vila Nova de Famalicão. 2.<sup>a</sup> Parte: Relação dos Cruzeiros existentes na área do Concelho de Vila Nova de Famalicão. **Notícias de Famalicão**. Vila Nova de Famalicão 1987-06-05. p. 03.

Ficheiros multimédia: Informação genérica

---



gpc.0301c02.jpg

**Inventário : Imóveis**

Nº imóvel	GPC.0307
Designação	Cruzeiro do Cemitério de Avidos
Tipo imóvel	Cruzeiro
Imóvel	
Descrição	É constituído por uma cruz em granito sobre um pedestal. A cruz é de feição quase latina, já que a haste superior do elemento vertical tem desenvolvimento menor que o das hastes horizontais. Possui ainda a particularidade de ser vazia, isto é, toda a cruz é aberta interiormente nas suas hastes, aparecendo, assim, uma cruz que interiormente possui outra cruz. Esta assenta num caveto reto que toma apoio sobre um plinto. O pedestal é rematado superiormente por uma cornija que se encontra separada do soco pelo dado. Por sua vez, o dado possui, na face voltada a sul, a seguinte inscrição: "ANNO 188(?)". Encontra-se deslocado, uma vez que a sua localização inicial era no interior do cemitério de Avidos.

**Informação específica****Cronologia**

Data inicial	Data final	Época	Data textual	Parte descrita	Justificação
1880-01-01	1889-12-31	Contemporânea	Século XIX: Finais	Imóvel. [Construção]	Segundo inscrição.

**Localizações**

Local administ.	Topónimo	Morada	Data	Geo Datum	Método	Códi SIG	Coord. Geo. X	Coord. Geo. Y	Coord. Plana X	Coord. Plana Y	Coord. Plana Z	Ambiente
Portugal\Braga\Vila Nova de Famalicão\União das freguesias de Avidos e Lagoa			2013-01-28	[EPSG:3857] WGS 84 / Pseudo Mercator	Google Maps		-8,48315	41,38040				
Portugal\Braga\Vila Nova de Famalicão\Avidos	Rua Manuel Correia Marques		2012-05-23	[EPSG:27493] Datum 73 / Modified Portuguese Grid	Quantum\POLYGON	38	41° 22'49.35"N	08° 28'59.28"W				

**Tipologias**

Tipologia	Justificação
Património\Religioso	

**Fichas relacionadas**

Tipo de ficha	Dados da ficha	Inf. específica	Dados inf. específica	Tipo relação
Ficheiros	GPC.0307   \\arqserver\InPatrimonium\Documentos\GPC\Material Fotográfico\Cruz-Cruzeiro\GPC.0307.JPG   7931			

Monografia

**PAIVA, Odete - S. Martinho de Avidos. : Comunidade Rural do Vale do Ave Vila Nova de Famalicão/Guimarães: Câmara Municipal de Vila Nova de Famalicão, 2001. 392 p. : il. ; 22 cm. ISBN 972-9152-81-0**

Periódico

**Notícias de Famalicão. Ano XLVII - Nº 1753, Vila Nova de Famalicão [1987-05-29]. Semanário.**

Analítico de Periódicos

VIEIRA, A. Martins, SANTOS, J. F. Ribeiro dos, REGO, Manuel C. - Dos Cruzeiros na área do Concelho de Vila Nova de Famalicão. 2.ª Parte: Relação dos Cruzeiros existentes na área do Concelho de Vila Nova de Famalicão. **Notícias de Famalicão**. Vila Nova de Famalicão 1987-05-29. p. 05.

---

**Ficheiros multimédia: Informação genérica**

---



gpc.0307.jpg

**Inventário : Imóveis**

Nº imóvel	GPC.0309C02
Designação	Cruzeiro de Penso
Tipo imóvel	Cruzeiro
Imóvel	GPC.0309C - Conjunto de Penso
Descrição	Cruzeiro constituído por uma cruz sobre um pedestal. A data de construção é desconhecida. Uma das particularidades deste cruzeiro está na decoração exuberante que apresenta, toda com motivos da paixão. Assim, na face principal e na haste superior, apresenta, de cima para baixo, a tabuleta; a tabuleta branca, que era usual ser pendurada do pescoço com a indicação da causa da condenação, e, logo a seguir, a coroa. Já na haste inferior estão esculpidos o azorrague, a coluna do suplício e o galo. Nas hastes laterais, começando pela esquerda, estão esculpidos o cálice e os cravos, e na direita os cravos e um recipiente de fel. No cruzamento dos elementos componentes da cruz, o vertical com o horizontal está representado o pano de Lázaro. O cruzeiro originalmente estava junto à Capela do Bom Jesus de Penso e devido ao alargamento da Rua Comendador José da Costa Oliveira, por volta de 1975, foi mudado para o atual lugar.

**Informação específica****Cronologia**

Data inicial	Data final	Época	Data textual	Parte descrita	Justificação
1701-01-01	1800-12-31	Transição\Moderna-Contemporânea	Século XVIII	Imóvel. [Construção]	Conjetural.
1975-00-00	1975-00-00	Contemporânea	Século XX	Imóvel. [Intervenção/Trasladação]	Deslocação do seu local original*

Notas: \* Estava junto à Capela do Bom Jesus de Penso

**Localizações**

Local administ.	Topónimo	Morada	Data	Geo Datum	Método	Códi SIG	Coord. Geo. X	Coord. Geo. Y	Coord. Plana X	Coord. Plana Y	Coord. Plana Z	Ambiente
Portugal\Braga\Vila Nova de Famalicão\União das freguesias de Avidos e Lagoa	Penso		2013-01-28	[EPSG:3857] WGS 84 / Pseudo Mercator	Google Maps		-8,47524	41,38252				
Portugal\Braga\Vila Nova de Famalicão\Avidos	Penso		2012-05-15	[EPSG:27493] Datum 73 / Modified Portuguese Grid	Quantum\POINT 22		41° 08' 22" 56.97"N	28° 30' 08" 94"W				

**Protecção**

Protecção	Justificação
Direta\Plano Director Municipal (P.D.M)\1994\Carta\Património (3.11)	Carta do Património: Carta 6.

**Tipologias**

Tipologia	Justificação
Património\Religioso	

**Fichas relacionadas**

Tipo de ficha	Dados da ficha	Inf. específica	Dados inf. específica	Tipo relação
Ficheiros	GPC.0309C02   \\arqserver\InPatrimonium\Documentos\GPC\Material Fotográfico\Cruz-Cruzeiro\GPC.0309C02.JPG   7932			

Material Analógico\Diapositivos e Transparências | Vista geral SE-NO do Cruzeiro de Penso. |  
fotográfico Maria de Lurdes Azevedo Pereira | DMF.000040 | 1982-00-00 | 4773 |

Material Analógico\Fotografia | Cruzeiro Lugar de Penso | Francisco Nuno Fernandes |  
fotográfico DMF.001004 | 1999-06-00 | 11421 |

Monografia **PAIVA, Odete - S. Martinho de Avidos. :  
Comunidade Rural do Vale do AveVila Nova de  
Famalicão/Guimarães: Câmara Municipal de Vila  
Nova de Famalicão, 2001. 392 p. : il. ; 22 cm. ISBN  
972-9152-81-0**

Periódico **Agenda Cultural de Vila Nova de Famalicão -  
Dezembro ´07. Vila Nova de Famalicão: Câmara  
Municipal de Vila Nova de Famalicão. [2007-12-00].  
Mensal.** Analítico de Periódicos  
PEREIRA, Nelson Bruno Lima - Património:  
Cruzeiro de Penso.. **Agenda Cultural  
de Vila Nova de Famalicão -  
Dezembro ´07.** Vila Nova de Famalicão :  
Câmara Municipal de Vila Nova de Famalicão.  
2007-12-00. p. 26-27.

Periódico **Notícias de Famalicão. Ano XLVII - Nº 1754, Vila  
Nova de Famalicão [1987-06-05]. Semanário.** Analítico de Periódicos  
VIEIRA, A. Martins, SANTOS, J. F. Ribeiro dos,  
REGO, Manuel C. - Dos Cruzeiros na área do  
Concelho de Vila Nova de Famalicão. 2.ª Parte:  
Relação dos Cruzeiros existentes na área do  
Concelho de Vila Nova de Famalicão.  
**Notícias de Famalicão.** Vila Nova de  
Famalicão 1987-06-05. p. 03.

Notas: V/4/13

Projectos Património Cultural do Concelho: Actualização do Inventário | 29 |

Projectos Proposta Global de Classificação e Valorização dos Bens Imóveis Concelhios | 31 |

Notas: Proposta de classificação como "Monumento de Interesse Concelhio".

Projectos Levantamento Cultural 1982-1983 | 42 |

Projectos Agenda Cultural de Vila Nova de Famalicão: Património | 43 |

#### Ficheiros multimédia: Informação genérica



gpc.0309c02.jpg



dmf.000040.jpg



dmf.001004.tif

**Inventário : Imóveis**

Nº imóvel	GPC.0401C02
Designação	Cruzeiro de Bairro
Tipo imóvel	Cruzeiro
Imóvel	GPC.0401C - Conjunto da Igreja de Bairro
Descrição	A edificação deste cruzeiro deve ter ocorrido na década de 1920, juntamente com a Igreja paroquial. É constituído por cruz, coluna, base e plataforma. A cruz, possuindo o remate das hastes em trevo, assenta numa esfera que, por sua vez, apoia-se num capitel suportado por uma longa coluna. Na base da coluna situa-se mais um capitel e, por baixo deste, a base em formato retangular. Rematando todo este conjunto, encontra-se uma plataforma de cinco degraus, lisos e retilíneos.

**Informação específica****Cronologia**

Data inicial	Data final	Época	Data textual	Parte descrita	Justificação
1920-01-01	1929-12-31	Contemporânea	Século XX: Década de 20	Imóvel. [Construção]	Conjetural

**Localizações**

Local administ.	Topónimo	Morada	Data	Geo Datum	Método	Códi SIG	Coord. Geo. X	Coord. Geo. Y	Coord. Plana X	Coord. Plana Y	Coord. Plana Z	Ambiente
Portugal\Braga\Vila Nova de Famalicão\Bairro	Igreja		2014-02-07	[EPSG:3857] WGS 84 / Pseudo Mercator	Google Maps		-8,42625	41,37314				
Portugal\Braga\Vila Nova de Famalicão\Bairro	Igreja		2012-05-15	[EPSG:27493] Datum 73 / Modified Portuguese Grid	Quantum\POINT 26		41° 22'23.29"N	08° 25'34.48"W				

**Tipologias**

Tipologia	Justificação
Património\Religioso	

**Fichas relacionadas**

Tipo de ficha	Dados da ficha	Inf. específica	Dados inf. específica	Tipo relação
Material fotográfico	Analgóico\Diapositivos e Transparências   Maria de Lurdes Azevedo Pereira   DMF.000108   1982-00-00   4841			
Material fotográfico	Analgóico\Fotografia   Cruzeiro da Igreja Paroquial   Francisco Nuno Fernandes   DMF.000920   1999-06-00   10422			

Ficheiros multimédia: Informação genérica

---



dmf.000920.tif



dmf.000108.jpg



**Inventário : Imóveis**

Nº imóvel	GPC.0402C02
Designação	Cruzeiro da Igreja Velha I
Tipo imóvel	Cruzeiro
Imóvel	GPC.0402C - Conjunto da Igreja Velha

Descrição Localizado à margem da E.N. 310 e perto da "Igreja Velha", encontra-se este cruzeiro constituído por cruz, coluna, base e plataforma. A cruz, de feição latina, toma apoio numa coluna por intermédio de um tronco de pirâmide quadrangular. A coluna apresenta ábaco, bocel e uma coroa, que apoiam num fuste de secção quadrada, liso e delgado. O fuste descarrega as suas cargas sobre dois plintos, um em tronco de pirâmide quadrangular e o outro paralelepípedo, a cota inferior de dimensões idênticas. A plataforma onde assenta toda a estrutura é lisa e apresenta um degrau.

**Informação específica****Cronologia**

Data inicial	Data final	Época	Data textual	Parte descrita	Justificação
1601-01-01	1800-12-31	Transição\Moderna-Contemporânea	Século XVII - Século XVIII	Imóvel. [Construção]	Conjetural.

**Localizações**

Local administ.	Topónimo	Morada	Data	Geo Datum	Método	Códi SIG	Coord. Geo. X	Coord. Geo. Y	Coord. Plana X	Coord. Plana Y	Coord. Plana Z	Ambiente
Portugal\Braga\Vila Nova de Famalicão\Bairro	Igreja Velha		2014-02-07	[EPSG:3857] WGS 84 / Pseudo Mercator	Google Maps		-8,421399	41,378973				
Portugal\Braga\Vila Nova de Famalicão\Bairro	Igreja Velha		2012-05-15	[EPSG:27493] Datum 73 / Modified Portuguese Grid	Quantum\POINT 27		41° 22'44.50"N	08° 25'17.00"W				

**Tipologias**

Tipologia	Justificação
Património\Religioso	

**Fichas relacionadas**

Tipo de ficha	Dados da ficha	Inf. específica	Dados inf. específica	Tipo relação
Material fotográfico	Analógico\Diapositivos e Transparências   Maria de Lurdes Azevedo Pereira   DMF.000107   1982-00-00   4840			

Periódico

**Agenda Cultural de Vila Nova de Famalicão - Abril '13. Vila Nova de Famalicão: Câmara Municipal de Vila Nova de Famalicão. [2013-04-00]. Mensal.**

Analítico de Periódicos

PEREIRA, Nelson Bruno Lima - Património: Cruzeiro junto da "Igreja Velha".. **Agenda Cultural de Vila Nova de Famalicão - Abril '13.** Vila Nova de Famalicão : Câmara Municipal de Vila Nova de Famalicão. 2013-04-00. p. 40-41.

Periódico

**Notícias de Famalicão. Ano XLVII - Nº 1755, Vila Nova de Famalicão [1987-06-12]. Semanário.**

Analítico de Periódicos

VIEIRA, A. Martins, SANTOS, J. F. Ribeiro dos, REGO, Manuel C. - Dos Cruzeiros na área do Concelho de Vila Nova de Famalicão. 2.ª Parte: Relação dos Cruzeiros existentes na área do Concelho de Vila Nova de Famalicão. **Notícias de Famalicão.** Vila Nova de Famalicão 1987-06-12. p. 03.

**Ficheiros multimédia: Informação genérica**

---



dmf.000107.jpg

**Inventário : Imóveis**

Nº imóvel	GPC.0402C03
Designação	Cruzeiro da Igreja Velha II
Tipo imóvel	Cruzeiro
Imóvel	GPC.0402C - Conjunto da Igreja Velha
Descrição	Cruzeiro adossado à fachada principal da Igreja Velha, provavelmente pertencente à antiga Via-Sacra que existiu nesta freguesia de Bairro. Construído em granito, é formado por duas peças. A primeira, constituída pelas hastes laterais e superior e, a segunda, pela haste inferior que liga o cruzeiro a uma base, em forma de pedestal, de formato quadrangular.

**Informação específica****Cronologia**

Data inicial	Data final	Época	Data textual	Parte descrita	Justificação
1701-01-01	1800-12-31	Transição\Moderna-Contemporânea	Século XVIII	Imóvel. [Construção]	Conjetural

**Localizações**

Local administ.	Topónimo	Morada	Data	Geo Datum	Método	Códi SIG	Coord. Geo. X	Coord. Geo. Y	Coord. Plana X	Coord. Plana Y	Coord. Plana Z	Ambiente
Portugal\Braga\Vila Nova de Famalicão\Bairro	Igreja Velha		2012-11-05	[EPSG:27493] Datum 73 / Modified Portuguese Grid	Quantum\POINT	240	41° 22'44.50"N	08° 25'17.00"W				
Portugal\Braga\Vila Nova de Famalicão\Bairro	Igreja Velha		2014-02-07	[EPSG:3857] WGS 84 / Pseudo Mercator	Google Maps		-8,421653	41,378560				

**Tipologias**

Tipologia	Justificação
Património\Religioso	

**Fichas relacionadas**

Tipo de ficha	Dados da ficha	Inf. específica	Dados inf. específica	Tipo relação
Ficheiros	GPC.0402C03   \\arqserver\InPatrimonium\Documentos\GPC\Material Fotográfico\Cruz-Cruzeiro\GPC.0402C03.JPG   7935			
Material fotográfico	Analógico\Diapositivos e Transparências   Maria de Lurdes Azevedo Pereira   DMF.000127   1982-00-00   4860			
Material fotográfico	Analógico\Diapositivos e Transparências   Maria de Lurdes Azevedo Pereira   DMF.000128   1982-00-00   4861			
Material fotográfico	Analógico\Fotografia   Igreja Velha   Francisco Nuno Fernandes   DMF.000919   1999-06-00   10421			

Periódico

**Notícias de Famalicão. Ano XLVII - Nº 1755, Vila Nova de Famalicão [1987-06-12]. Semanário.**

Analítico de Periódicos

VIEIRA, A. Martins, SANTOS, J. F. Ribeiro dos, REGO, Manuel C. - Dos Cruzeiros na área do Concelho de Vila Nova de Famalicão. 2.ª Parte: Relação dos Cruzeiros existentes na área do Concelho de Vila Nova de Famalicão. **Notícias de Famalicão**. Vila Nova de Famalicão 1987-06-12. p. 03.

Notas: VI/2/15

**Ficheiros multimédia: Informação genérica**



gpc.0402c03.jpg



dmf.000919.tif



dmf.000127.jpg



dmf.000128.jpg

## Inventário : Imóveis

Nº imóvel	GPC.0501C02
Designação	Cruzeiro de Bente
Tipo imóvel	Cruzeiro
Imóvel	GPC.0501C - Conjunto da Igreja de Bente
Descrição	Cruzeiro constituído por cruz, pedestal e plataforma, localizado no adro da Igreja paroquial. Todo ele construído em granito, tem a particularidade de ter sido atribuído maior empenho construtivo e decorativo ao pedestal do que à cruz. Esta, de feição quase latina, é de uma conceção simples. O pedestal apresenta na face uma almofada retangular cavada, de modo a estabelecer-se uma moldura corrida e lisa. Todo este conjunto assenta numa plataforma de três degraus.



## Informação específica

### Cronologia

Data inicial	Data final	Época	Data textual	Parte descrita	Justificação
1701-01-01	1824-12-31	Transição\Moderna-Contemporânea	Século XVIII - Século XIX: Inícios	Imóvel. [Construção]	Conjetural.

### Localizações

Local administr.	Topónimo	Morada	Data	Geo Datum	Método	Códi SIG	Coord. Geo. X	Coord. Geo. Y	Coord. Plana X	Coord. Plana Y	Coord. Plana Z	Ambiente
Portugal\Braga\Vila Nova de Famalicão\União das freguesias de Carreira e Bente			2013-01-28	[EPSG:3857] WGS 84 / Pseudo Mercator	Google Maps		-8,45434	41,38440				
Portugal\Braga\Vila Nova de Famalicão\Bente			2012-01-12	[EPSG:27493] Datum 73 / Modified Portuguese Grid	Quantum\POLYGON 75		41° 23'3.90"N	08° 27'15.36"W				

### Tipologias

Tipologia	Justificação
Património\Religioso	

### Fichas relacionadas

Tipo de ficha	Dados da ficha	Inf. específica	Dados inf. específica	Tipo relação
Ficheiros	GPC.0501C02   \\arqserver\InPatrimonium\Documentos\GPC\Material Fotográfico\Cruz-Cruzeiro\GPC.0501C02.JPG   7936			

Periódico **Notícias de Famalicão. Ano XLVII - Nº 1755, Vila Nova de Famalicão [1987-06-12]. Semanário.**

Analtico de Periódicos

VIEIRA, A. Martins, SANTOS, J. F. Ribeiro dos, REGO, Manuel C. - Dos Cruzeiros na área do Concelho de Vila Nova de Famalicão. 2.ª Parte: Relação dos Cruzeiros existentes na área do Concelho de Vila Nova de Famalicão. **Notícias de Famalicão.** Vila Nova de Famalicão 1987-06-12. p. 03.



gpc.0501c02.jpg

**Inventário : Imóveis**

Nº imóvel	GPC.0501C03
Designação	Via-Sacra de Bente
Tipo imóvel	Conjunto\Cruzes\Via-Sacra
Imóvel	GPC.0501C - Conjunto da Igreja de Bente
Descrição	14 cruzes: 6 de cada lado da avenida e duas coladas à igreja.

**Informação específica****Cronologia**

Data inicial	Data final	Época	Data textual	Parte descrita	Justificação
1701-01-01	1824-12-31	Transição\Moderna-Contemporânea	Século XVIII - Século XIX: Inícios.	Imóvel. [Construção]	Conjetural.
1986-06-00	1986-06-00	Contemporânea	Século XX.	Imóvel. [Intervenção/Trasladação]	Para o adro da nova Igreja (GPC.0505C01B), com disposição segundo a periferia do mesmo.

**Localizações**

Local administ.	Topónimo	Morada	Data	Geo Datum	Método	Códi SIG	Coord. Geo. X	Coord. Geo. Y	Coord. Plana X	Coord. Plana Y	Coord. Plana Z	Ambiente
Portugal\Braga\Vila Nova de Famalicão\União das freguesias de Carreira e Bente	Monte		2013-01-28									
Portugal\Braga\Vila Nova de Famalicão\Bente	Monte	Largo José Manuel Ribeiro Júnior	2012-01-12	-	-	-	41° 23'4.59"N	08° 27'13.35"W				

**Tipologias**

Tipologia	Justificação
Património\Conjunto\Religioso	

**Fichas relacionadas**

Tipo de ficha	Dados da ficha	Inf. específica	Dados inf. específica	Tipo relação
Periódico	<b>Notícias de Famalicão. Ano XLVII - Nº 1756, Vila Nova de Famalicão [1987-06-19]. Semanário.</b>	Analtico de Periódicos	VIEIRA, A. Martins, SANTOS, J. F. Ribeiro dos, REGO, Manuel C. - Dos Cruzeiros na área do Concelho de Vila Nova de Famalicão. 2.ª Parte: Relação dos Cruzeiros existentes na área do Concelho de Vila Nova de Famalicão. <b>Notícias de Famalicão.</b> Vila Nova de Famalicão 1987-06-19. p. 03.	

**Inventário : Imóveis**

Nº imóvel	GPC.0501C03.01
Designação	Cruzeiro I da Via-Sacra de Bente
Tipo imóvel	Cruzeiro
Imóvel	GPC.0501C03 - Via-Sacra de Bente
Descrição	

**Informação específica****Cronologia**

Data inicial	Data final	Época	Data textual	Parte descrita	Justificação
1701-01-01	1824-12-31	Transição\Moderna-Contemporânea	Século XVIII - Século XIX: Inícios	Imóvel. [Construção]	Conjetural.
1986-06-00	1986-06-00	Contemporânea	Século XX	Imóvel. [Intervenção/Trasladação]	Para o adro da nova Igreja (GPC.0505C01B), com disposição segundo a periferia do mesmo.

**Localizações**

Local administ.	Topónimo	Morada	Data	Geo Datum	Método	Códi SIG	Coord. Geo. X	Coord. Geo. Y	Coord. Plana X	Coord. Plana Y	Coord. Plana Z	Ambiente
Portugal\Braga\Vila Nova de Famalicão\União das freguesias de Carreira e Bente	Monte		2013-01-28	[EPSG:3857] WGS 84 / Pseudo Mercator	Google Maps	-	8,453324	41,384493				
Portugal\Braga\Vila Nova de Famalicão\Bente	Monte	Largo José Manuel Ribeiro Júnior	2012-06-18	[EPSG:27493] Datum 73 / Modified Portuguese Grid	Quantum\POINT 32							

**Tipologias**

Tipologia	Justificação
Património\Religioso	

**Fichas relacionadas**

Tipo de ficha	Dados da ficha	Inf. específica	Dados inf. específica	Tipo relação
Periódico	<b>Notícias de Famalicão. Ano XLVII - Nº 1756, Vila Nova de Famalicão [1987-06-19]. Semanário.</b>	Analtico de Periódicos	VIEIRA, A. Martins, SANTOS, J. F. Ribeiro dos, REGO, Manuel C. - Dos Cruzeiros na área do Concelho de Vila Nova de Famalicão. 2.ª Parte: Relação dos Cruzeiros existentes na área do Concelho de Vila Nova de Famalicão. <b>Notícias de Famalicão.</b> Vila Nova de Famalicão 1987-06-19. p. 03.	



2014-10-20 14:18:34

Câmara Municipal de Vila Nova de Famalicão

Joao Machado

## Inventário : Imóveis

Nº imóvel	GPC.0501C03.02
Designação	Cruzeiro II da Via-Sacra de Bente
Tipo imóvel	Cruzeiro
Imóvel	GPC.0501C03 - Via-Sacra de Bente
Descrição	



## Informação específica

### Cronologia

Data inicial	Data final	Época	Data textual	Parte descrita	Justificação
1701-01-01	1824-12-31	Transição\Moderna-Contemporânea	Século XVIII - Século XIX: Inícios	Imóvel. [Construção]	Conjetural.
1986-06-00	1986-06-00	Contemporânea	Século XX	Imóvel. [Intervenção/Trasladação]	Para o adro da nova Igreja (GPC.0505C01B), com disposição segundo a periferia do mesmo.

### Localizações

Local administ.	Topónimo	Morada	Data	Geo Datum	Método	Códi SIG	Coord. Geo. X	Coord. Geo. Y	Coord. Plana X	Coord. Plana Y	Coord. Plana Z	Ambiente
Portugal\Braga\Vila Nova de Famalicão\União das freguesias de Carreira e Bente	Monte		2013-01-28	[EPSG:3857] WGS 84 / Pseudo Mercator	Google Maps		-8,453369	41,384614				
Portugal\Braga\Vila Nova de Famalicão\Bente	Monte	Largo José Manuel Ribeiro Júnior	2012-06-18	[EPSG:27493] Datum 73 / Modified Portuguese Grid	Quantum\POINT 33							

### Tipologias

Tipologia	Justificação
Património\Religioso	

### Fichas relacionadas

Tipo de ficha	Dados da ficha	Inf. específica	Dados inf. específica	Tipo relação
Ficheiros	GPC.0501C03.02   \\arqserver\InPatrimonium\Documentos\GPC\Material Fotográfico\Cruz-Cruzeiro\GPC.0501C03.02.JPG   9828			

---

Periódico **Notícias de Famalicão. Ano XLVII - Nº 1756, Vila Nova de Famalicão [1987-06-19]. Semanário.**

Analítico de Periódicos

VIEIRA, A. Martins, SANTOS, J. F. Ribeiro dos, REGO, Manuel C. - Dos Cruzeiros na área do Concelho de Vila Nova de Famalicão. 2.ª Parte: Relação dos Cruzeiros existentes na área do Concelho de Vila Nova de Famalicão. **Notícias de Famalicão**. Vila Nova de Famalicão 1987-06-19. p. 03.

Notas: VII.2/17 a 25

---

#### Ficheiros multimédia: Informação genérica

---



gpc.0501c03.02.jpg

**Inventário : Imóveis**

Nº imóvel	GPC.0501C03.03
Designação	Cruzeiro III da Via-Sacra de Bente
Tipo imóvel	Cruzeiro
Imóvel	GPC.0501C03 - Via-Sacra de Bente
Descrição	

**Informação específica****Cronologia**

Data inicial	Data final	Época	Data textual	Parte descrita	Justificação
1701-01-01	1824-12-31	Transição\Moderna-Contemporânea	Século XVIII - Século XIX: Inícios	Imóvel. [Construção]	Conjetural.
1986-06-00	1986-06-00	Contemporânea	Século XX	Imóvel. [Intervenção/Trasladação]	Para o adro da nova Igreja (GPC.0505C01B), com disposição segundo a periferia do mesmo.

**Localizações**

Local administ.	Topónimo	Morada	Data	Geo Datum	Método	Códi SIG	Coord. Geo. X	Coord. Geo. Y	Coord. Plana X	Coord. Plana Y	Coord. Plana Z	Ambiente
Portugal\Braga\Vila Nova de Famalicão\União das freguesias de Carreira e Bente	Monte		2013-01-28	[EPSG:3857] WGS 84 / Pseudo Mercator	Google Maps		-8,453542	41,384597				
Portugal\Braga\Vila Nova de Famalicão\Bente	Monte	Largo José Manuel Ribeiro Júnior	2012-06-18	[EPSG:27493] Datum 73 / Modified Portuguese Grid	Quantum\POINT 34							

**Tipologias**

Tipologia	Justificação
Património\Religioso	

**Fichas relacionadas**

Tipo de ficha	Dados da ficha	Inf. específica	Dados inf. específica	Tipo relação
Ficheiros	GPC.0501C03.03   \\arqserver\InPatrimonium\Documentos\GPC\Material Fotográfico\Cruz-Cruzeiro\GPC.0501C03.03.JPG   9829			

Periódico **Notícias de Famalicão. Ano XLVII - Nº 1756, Vila Nova de Famalicão [1987-06-19]. Semanário.**

Analítico de Periódicos

VIEIRA, A. Martins, SANTOS, J. F. Ribeiro dos, REGO, Manuel C. - Dos Cruzeiros na área do Concelho de Vila Nova de Famalicão. 2.ª Parte: Relação dos Cruzeiros existentes na área do Concelho de Vila Nova de Famalicão. **Notícias de Famalicão**. Vila Nova de Famalicão 1987-06-19. p. 03.

Notas: VII.2/17 a 25

---

#### Ficheiros multimédia: Informação genérica

---



gpc.0501c03.03.jpg

## Inventário : Imóveis

Nº imóvel	GPC.0501C03.04
Designação	Cruzeiro IV da Via-Sacra de Bente
Tipo imóvel	Cruzeiro
Imóvel	GPC.0501C03 - Via-Sacra de Bente
Descrição	



## Informação específica

### Cronologia

Data inicial	Data final	Época	Data textual	Parte descrita	Justificação
1701-01-01	1824-12-31	Transição/Moderna-Contemporânea	Século XVIII - Século XIX: Inícios	Imóvel. [Construção]	Conjetural.
1986-06-00	1986-06-00	Contemporânea	Século XX	Imóvel. [Intervenção/Trasladação]	Para o adro da nova Igreja (GPC.0505C01B), com disposição segundo a periferia do mesmo.

### Localizações

Local administ.	Topónimo	Morada	Data	Geo Datum	Método	Códi SIG	Coord. Geo. X	Coord. Geo. Y	Coord. Plana X	Coord. Plana Y	Coord. Plana Z	Ambiente
Portugal\Braga\Vila Nova de Famalicão\União das freguesias de Carreira e Bente	Monte		2013-01-28	[EPSG:3857] WGS 84 / Pseudo Mercator	Google Maps		-8,45373	41,384574				
Portugal\Braga\Vila Nova de Famalicão\Bente	Monte	Largo José Manuel Ribeiro Júnior	2012-06-18	[EPSG:27493] Datum 73 / Modified Portuguese Grid	Quantum\POINT 35							

### Tipologias

Tipologia	Justificação
Património\Religioso	

### Fichas relacionadas

Tipo de ficha	Dados da ficha	Inf. específica	Dados inf. específica	Tipo relação
Ficheiros	GPC.0501C03.04   \\arqserver\InPatrimonium\Documentos\GPC\Material Fotográfico\Cruz-Cruzeiro\GPC.0501C03.04.JPG   9830			

Periódico **Notícias de Famalicão. Ano XLVII - Nº 1756, Vila Nova de Famalicão [1987-06-19]. Semanário.**

Analítico de Periódicos

VIEIRA, A. Martins, SANTOS, J. F. Ribeiro dos, REGO, Manuel C. - Dos Cruzeiros na área do Concelho de Vila Nova de Famalicão. 2.ª Parte: Relação dos Cruzeiros existentes na área do Concelho de Vila Nova de Famalicão. **Notícias de Famalicão**. Vila Nova de Famalicão 1987-06-19. p. 03.

Notas: VII.2/17 a 25

---

#### Ficheiros multimédia: Informação genérica

---



gpc.0501c03.04.jpg

## Inventário : Imóveis

Nº imóvel	GPC.0501C03.05
Designação	Cruzeiro V da Via-Sacra de Bente
Tipo imóvel	Cruzeiro
Imóvel	GPC.0501C03 - Via-Sacra de Bente
Descrição	



## Informação específica

### Cronologia

Data inicial	Data final	Época	Data textual	Parte descrita	Justificação
1701-01-01	1824-12-31	Transição\Moderna-Contemporânea	Século XVIII - Século XIX: Inícios	Imóvel. [Construção]	Conjetural.
1986-06-00	1986-06-00	Contemporânea	Século XX	Imóvel. [Intervenção/Trasladação]	Para o adro da nova Igreja (GPC.0505C01B), com disposição segundo a periferia do mesmo.

### Localizações

Local administ.	Topónimo	Morada	Data	Geo Datum	Método	Códi SIG	Coord. Geo. X	Coord. Geo. Y	Coord. Plana X	Coord. Plana Y	Coord. Plana Z	Ambiente
Portugal\Braga\Vila Nova de Famalicão\União das freguesias de Carreira e Bente	Monte		2013-01-28	[EPSG:3857] WGS 84 / Pseudo Mercator	Google Maps		-8,453883	41,384557				
Portugal\Braga\Vila Nova de Famalicão\Bente	Monte	Largo José Manuel Ribeiro Júnior	2012-06-18	[EPSG:27493] Datum 73 / Modified Portuguese Grid	Quantum\POINT 36							

### Tipologias

Tipologia	Justificação
Património\Religioso	

### Fichas relacionadas

Tipo de ficha	Dados da ficha	Inf. específica	Dados inf. específica	Tipo relação
Ficheiros	GPC.0501C03.05   \\arqserver\InPatrimonium\Documentos\GPC\Material Fotográfico\Cruz-Cruzeiro\GPC.0501C03.05.JPG   9831			

---

Periódico **Notícias de Famalicão. Ano XLVII - Nº 1756, Vila Nova de Famalicão [1987-06-19]. Semanário.**

Analítico de Periódicos

VIEIRA, A. Martins, SANTOS, J. F. Ribeiro dos, REGO, Manuel C. - Dos Cruzeiros na área do Concelho de Vila Nova de Famalicão. 2.ª Parte: Relação dos Cruzeiros existentes na área do Concelho de Vila Nova de Famalicão. **Notícias de Famalicão**. Vila Nova de Famalicão 1987-06-19. p. 03.

Notas: VII.2/17 a 25

---

#### Ficheiros multimédia: Informação genérica

---



gpc.0501c03.05.jpg



## Inventário : Imóveis

Nº imóvel	GPC.0501C03.06
Designação	Cruzeiro VI da Via-Sacra de Bente
Tipo imóvel	Cruzeiro
Imóvel	GPC.0501C03 - Via-Sacra de Bente
Descrição	



## Informação específica

### Cronologia

Data inicial	Data final	Época	Data textual	Parte descrita	Justificação
1701-01-01	1824-12-31	Transição\Moderna-Contemporânea	Século XVIII - Século XIX: Inícios	Imóvel. [Construção]	Conjetural.
1986-06-00	1986-06-00	Contemporânea	Século XX	Imóvel. [Intervenção/Trasladação]	Para o adro da nova Igreja (GPC.0505C01B), com disposição segundo a periferia do mesmo.

### Localizações

Local administ.	Topónimo	Morada	Data	Geo Datum	Método	Códi SIG	Coord. Geo. X	Coord. Geo. Y	Coord. Plana X	Coord. Plana Y	Coord. Plana Z	Ambiente
Portugal\Braga\Vila Nova de Famalicão\União das freguesias de Carreira e Bente	Monte		2013-01-28	[EPSG:3857] WGS 84 / Pseudo Mercator	Google Maps		-8,45408	41,384536				
Portugal\Braga\Vila Nova de Famalicão\Bente	Monte	Largo José Manuel Ribeiro Júnior	2012-06-18	[EPSG:27493] Datum 73 / Modified Portuguese Grid	Quantum\POINT 37							

### Tipologias

Tipologia	Justificação
Património\Religioso	

### Fichas relacionadas

Tipo de ficha	Dados da ficha	Inf. específica	Dados inf. específica	Tipo relação
Ficheiros	GPC.0501C03.06   \\arqserver\InPatrimonium\Documentos\GPC\Material Fotográfico\Cruz-Cruzeiro\GPC.0501C03.06.JPG   9832			

Periódico **Notícias de Famalicão. Ano XLVII - Nº 1756, Vila Nova de Famalicão [1987-06-19]. Semanário.**

Analítico de Periódicos

VIEIRA, A. Martins, SANTOS, J. F. Ribeiro dos, REGO, Manuel C. - Dos Cruzeiros na área do Concelho de Vila Nova de Famalicão. 2.ª Parte: Relação dos Cruzeiros existentes na área do Concelho de Vila Nova de Famalicão. **Notícias de Famalicão**. Vila Nova de Famalicão 1987-06-19. p. 03.

Notas: VII.2/17 a 25

---

#### Ficheiros multimédia: Informação genérica

---



gpc.0501c03.06.jpg

2014-10-20 14:20:49

Câmara Municipal de Vila Nova de Famalicão

Joao Machado

## Inventário : Imóveis

Nº imóvel	GPC.0501C03.07
Designação	Cruzeiro VII da Via-Sacra de Bente
Tipo imóvel	Cruzeiro
Imóvel	GPC.0501C03 - Via-Sacra de Bente
Descrição	



## Informação específica

### Cronologia

Data inicial	Data final	Época	Data textual	Parte descrita	Justificação
1701-01-01	1824-12-31	Transição\Moderna-Contemporânea	Século XVIII - Século XIX: Inícios	Imóvel. [Construção]	Conjetural.
1986-06-00	1986-06-00	Contemporânea	Século XX	Imóvel. [Intervenção/Trasladação]	Para o adro da nova Igreja (GPC.0505C01B), com disposição segundo a periferia do mesmo.

### Localizações

Local administ.	Topónimo	Morada	Data	Geo Datum	Método	Códi SIG	Coord. Geo. X	Coord. Geo. Y	Coord. Plana X	Coord. Plana Y	Coord. Plana Z	Ambiente
Portugal\Braga\Vila Nova de Famalicão\União das freguesias de Carreira e Bente	Monte		2013-01-28	[EPSG:3857] WGS 84 / Pseudo Mercator	Google Maps		-8,454260	41,384517				
Portugal\Braga\Vila Nova de Famalicão\Bente	Monte	Largo José Manuel Ribeiro Júnior	2012-06-18	[EPSG:27493] Datum 73 / Modified Portuguese Grid	Quantum\POINT 38							

### Tipologias

Tipologia	Justificação
Património\Religioso	

### Fichas relacionadas

Tipo de ficha	Dados da ficha	Inf. específica	Dados inf. específica	Tipo relação
Ficheiros	GPC.0501C03.07   \\arqserver\InPatrimonium\Documentos\GPC\Material Fotográfico\Cruz-Cruzeiro\GPC.0501C03.07.JPG   9833			

Periódico **Notícias de Famalicão. Ano XLVII - Nº 1756, Vila Nova de Famalicão [1987-06-19]. Semanário.**

Analítico de Periódicos

VIEIRA, A. Martins, SANTOS, J. F. Ribeiro dos, REGO, Manuel C. - Dos Cruzeiros na área do Concelho de Vila Nova de Famalicão. 2.ª Parte: Relação dos Cruzeiros existentes na área do Concelho de Vila Nova de Famalicão. **Notícias de Famalicão**. Vila Nova de Famalicão 1987-06-19. p. 03.

Notas: VII.2/17 a 25

---

#### Ficheiros multimédia: Informação genérica

---



gpc.0501c03.07.jpg

2014-10-20 14:21:17

Câmara Municipal de Vila Nova de Famalicão

Joao Machado

## Inventário : Imóveis

Nº imóvel	GPC.0501C03.08
Designação	Cruzeiro VIII da Via-Sacra de Bente
Tipo imóvel	Cruzeiro
Imóvel	GPC.0501C03 - Via-Sacra de Bente
Descrição	



## Informação específica

### Cronologia

Data inicial	Data final	Época	Data textual	Parte descrita	Justificação
1701-01-01	1824-12-31	Transição\Moderna-Contemporânea	Século XVIII - Século XIX: Inícios	Imóvel. [Construção]	Conjetural.
1986-06-00	1986-06-00	Contemporânea	Século XX	Imóvel. [Intervenção/Trasladação]	Para o adro da nova Igreja (GPC.0505C01B), com disposição segundo a periferia do mesmo.

### Localizações

Local administ.	Topónimo	Morada	Data	Geo Datum	Método	Códi SIG	Coord. Geo. X	Coord. Geo. Y	Coord. Plana X	Coord. Plana Y	Coord. Plana Z	Ambiente
Portugal\Braga\Vila Nova de Famalicão\União das freguesias de Carreira e Bente	Monte		2013-01-28	[EPSG:3857] WGS 84 / Pseudo Mercator	Google Maps		-8,454207	41,384312				
Portugal\Braga\Vila Nova de Famalicão\Bente	Monte	Largo José Manuel Ribeiro Júnior	2012-06-18	[EPSG:27493] Datum 73 / Modified Portuguese Grid	Quantum\POINT 39							

### Tipologias

Tipologia	Justificação
Património\Religioso	

### Fichas relacionadas

Tipo de ficha	Dados da ficha	Inf. específica	Dados inf. específica	Tipo relação
Ficheiros	GPC.0501C03.08   \\arqserver\InPatrimonium\Documentos\GPC\Material Fotográfico\Cruz-Cruzeiro\GPC.0501C03.08.JPG   9834			

Periódico **Notícias de Famalicão. Ano XLVII - Nº 1756, Vila Nova de Famalicão [1987-06-19]. Semanário.**

Analítico de Periódicos

VIEIRA, A. Martins, SANTOS, J. F. Ribeiro dos, REGO, Manuel C. - Dos Cruzeiros na área do Concelho de Vila Nova de Famalicão. 2.ª Parte: Relação dos Cruzeiros existentes na área do Concelho de Vila Nova de Famalicão. **Notícias de Famalicão**. Vila Nova de Famalicão 1987-06-19. p. 03.

Notas: VII.2/17 a 25

---

#### Ficheiros multimédia: Informação genérica

---



gpc.0501c03.08.jpg

2014-10-20 14:21:40

Câmara Municipal de Vila Nova de Famalicão

Joao Machado

## Inventário : Imóveis

Nº imóvel	GPC.0501C03.09
Designação	Cruzeiro IX da Via-Sacra de Bente
Tipo imóvel	Cruzeiro
Imóvel	GPC.0501C03 - Via-Sacra de Bente
Descrição	



## Informação específica

### Cronologia

Data inicial	Data final	Época	Data textual	Parte descrita	Justificação
1701-01-01	1824-12-31	Transição\Moderna-Contemporânea	Século XVIII - Século XIX: Inícios	Imóvel. [Construção]	Conjetural.
1986-06-00	1986-06-00	Contemporânea	Século XX	Imóvel. [Intervenção/Trasladação]	Para o adro da nova Igreja (GPC.0505C01B), com disposição segundo a periferia do mesmo.

### Localizações

Local administ.	Topónimo	Morada	Data	Geo Datum	Método	Códi SIG	Coord. Geo. X	Coord. Geo. Y	Coord. Plana X	Coord. Plana Y	Coord. Plana Z	Ambiente
Portugal\Braga\Vila Nova de Famalicão\União das freguesias de Carreira e Bente	Monte		2013-01-28	[EPSG:3857] WGS 84 / Pseudo Mercator	Google Maps		-8,45403	41,384307				
Portugal\Braga\Vila Nova de Famalicão\Bente	Monte	Largo José Manuel Ribeiro Júnior	2012-06-18	[EPSG:27493] Datum 73 / Modified Portuguese Grid	Quantum\POINT 40							

### Tipologias

Tipologia	Justificação
Património\Religioso	

### Fichas relacionadas

Tipo de ficha	Dados da ficha	Inf. específica	Dados inf. específica	Tipo relação
Ficheiros	GPC.0501C03.09   \\arqserver\InPatrimonium\Documentos\GPC\Material Fotográfico\Cruz-Cruzeiro\GPC.0501C03.09.JPG   9835			

Periódico **Notícias de Famalicão. Ano XLVII - Nº 1756, Vila Nova de Famalicão [1987-06-19]. Semanário.**

Analítico de Periódicos

VIEIRA, A. Martins, SANTOS, J. F. Ribeiro dos, REGO, Manuel C. - Dos Cruzeiros na área do Concelho de Vila Nova de Famalicão. 2.ª Parte: Relação dos Cruzeiros existentes na área do Concelho de Vila Nova de Famalicão. **Notícias de Famalicão**. Vila Nova de Famalicão 1987-06-19. p. 03.

Notas: VII.2/17 a 25

---

#### Ficheiros multimédia: Informação genérica

---



gpc.0501c03.09.jpg



**Inventário : Imóveis**

Nº imóvel	GPC.0501C03.10
Designação	Cruzeiro X da Via-Sacra de Bente
Tipo imóvel	Cruzeiro
Imóvel	GPC.0501C03 - Via-Sacra de Bente
Descrição	

**Informação específica****Cronologia**

Data inicial	Data final	Época	Data textual	Parte descrita	Justificação
1701-01-01	1824-12-31	Transição\Moderna-Contemporânea	Século XVIII - Século XIX: Inícios	Imóvel. [Construção]	Conjetural.
1986-06-00	1986-06-00	Contemporânea	Século XX	Imóvel. [Intervenção/Trasladação]	Para o adro da nova Igreja (GPC.0505C01B), com disposição segundo a periferia do mesmo.

**Localizações**

Local administ.	Topónimo	Morada	Data	Geo Datum	Método	Códi SIG	Coord. Geo. X	Coord. Geo. Y	Coord. Plana X	Coord. Plana Y	Coord. Plana Z	Ambiente
Portugal\Braga\Vila Nova de Famalicão\União das freguesias de Carreira e Bente	Monte		2013-01-28	[EPSG:3857] WGS 84 / Pseudo Mercator	Google Maps		-8,45403	41,384310				
Portugal\Braga\Vila Nova de Famalicão\Bente	Monte	Largo José Manuel Ribeiro Júnior	2012-06-18	[EPSG:27493] Datum 73 / Modified Portuguese Grid	Quantum\POINT 41							

**Tipologias**

Tipologia	Justificação
Património\Religioso	

**Fichas relacionadas**

Tipo de ficha	Dados da ficha	Inf. específica	Dados inf. específica	Tipo relação
Ficheiros	GPC.0501C03.10   \\arqserver\InPatrimonium\Documentos\GPC\Material Fotográfico\Cruz-Cruzeiro\GPC.0501C03.10.JPG   9836			

Periódico **Notícias de Famalicão. Ano XLVII - Nº 1756, Vila Nova de Famalicão [1987-06-19]. Semanário.**

Analítico de Periódicos

VIEIRA, A. Martins, SANTOS, J. F. Ribeiro dos, REGO, Manuel C. - Dos Cruzeiros na área do Concelho de Vila Nova de Famalicão. 2.ª Parte: Relação dos Cruzeiros existentes na área do Concelho de Vila Nova de Famalicão. **Notícias de Famalicão**. Vila Nova de Famalicão 1987-06-19. p. 03.

Notas: VII.2/17 a 25

---

#### Ficheiros multimédia: Informação genérica

---



gpc.0501c03.10.jpg

2014-10-20 14:22:28

Câmara Municipal de Vila Nova de Famalicão

Joao Machado

## Inventário : Imóveis

Nº imóvel	GPC.0501C03.11
Designação	Cruzeiro XI da Via-Sacra de Bente
Tipo imóvel	Cruzeiro
Imóvel	GPC.0501C03 - Via-Sacra de Bente
Descrição	



## Informação específica

### Cronologia

Data inicial	Data final	Época	Data textual	Parte descrita	Justificação
1701-01-01	1824-12-31	Transição\Moderna-Contemporânea	Século XVIII - Século XIX: Inícios	Imóvel. [Construção]	Conjetural.
1986-06-00	1986-06-00	Contemporânea	Século XX	Imóvel. [Intervenção/Trasladação]	Para o adro da nova Igreja (GPC.0505C01B), com disposição segundo a periferia do mesmo.

### Localizações

Local administ.	Topónimo	Morada	Data	Geo Datum	Método	Códi SIG	Coord. Geo. X	Coord. Geo. Y	Coord. Plana X	Coord. Plana Y	Coord. Plana Z	Ambiente
Portugal\Braga\Vila Nova de Famalicão\União das freguesias de Carreira e Bente	Monte		2013-01-28	[EPSG:3857] WGS 84 / Pseudo Mercator	Google Maps		-8,453741	41,384305				
Portugal\Braga\Vila Nova de Famalicão\Bente	Monte	Largo José Manuel Ribeiro Júnior	2012-06-18	[EPSG:27493] Datum 73 / Modified Portuguese Grid	Quantum\POINT 42							

### Tipologias

Tipologia	Justificação
Património\Religioso	

### Fichas relacionadas

Tipo de ficha	Dados da ficha	Inf. específica	Dados inf. específica	Tipo relação
Ficheiros	GPC.0501C03.11   \\arqserver\InPatrimonium\Documentos\GPC\Material Fotográfico\Cruz-Cruzeiro\GPC.0501C03.11.JPG   9837			

Periódico **Notícias de Famalicão. Ano XLVII - Nº 1756, Vila Nova de Famalicão [1987-06-19]. Semanário.**

Analítico de Periódicos

VIEIRA, A. Martins, SANTOS, J. F. Ribeiro dos, REGO, Manuel C. - Dos Cruzeiros na área do Concelho de Vila Nova de Famalicão. 2.ª Parte: Relação dos Cruzeiros existentes na área do Concelho de Vila Nova de Famalicão. **Notícias de Famalicão**. Vila Nova de Famalicão 1987-06-19. p. 03.

Notas: VII.2/17 a 25

---

#### Ficheiros multimédia: Informação genérica

---



gpc.0501c03.11.jpg

2014-10-20 14:22:53

Câmara Municipal de Vila Nova de Famalicão

Joao Machado

## Inventário : Imóveis

Nº imóvel	GPC.0501C03.12
Designação	Cruzeiro XII da Via-Sacra de Bente
Tipo imóvel	Cruzeiro
Imóvel	GPC.0501C03 - Via-Sacra de Bente
Descrição	



## Informação específica

### Cronologia

Data inicial	Data final	Época	Data textual	Parte descrita	Justificação
1701-01-01	1824-12-31	Transição\Moderna-Contemporânea	Século XVIII - Século XIX: Inícios	Imóvel. [Construção]	Conjetural.
1986-06-00	1986-06-00	Contemporânea	Século XX	Imóvel. [Intervenção/Trasladação]	Para o adro da nova Igreja (GPC.0505C01B), com disposição segundo a periferia do mesmo.

### Localizações

Local administ.	Topónimo	Morada	Data	Geo Datum	Método	Códi SIG	Coord. Geo. X	Coord. Geo. Y	Coord. Plana X	Coord. Plana Y	Coord. Plana Z	Ambiente
Portugal\Braga\Vila Nova de Famalicão\União das freguesias de Carreira e Bente	Monte		2013-01-28	[EPSG:3857] WGS 84 / Pseudo Mercator	Google Maps		-8,45348	41,384288				
Portugal\Braga\Vila Nova de Famalicão\Bente	Monte	Largo José Manuel Ribeiro Júnior	2012-06-18	[EPSG:27493] Datum 73 / Modified Portuguese Grid	Quantum\POINT 43							

### Tipologias

Tipologia	Justificação
Património\Religioso	

### Fichas relacionadas

Tipo de ficha	Dados da ficha	Inf. específica	Dados inf. específica	Tipo relação
Ficheiros	GPC.0501C03.12   \\arqserver\InPatrimonium\Documentos\GPC\Material Fotográfico\Cruz-Cruzeiro\GPC.0501C03.12.JPG   9838			

Periódico **Notícias de Famalicão. Ano XLVII - Nº 1756, Vila Nova de Famalicão [1987-06-19]. Semanário.**

Analítico de Periódicos

VIEIRA, A. Martins, SANTOS, J. F. Ribeiro dos, REGO, Manuel C. - Dos Cruzeiros na área do Concelho de Vila Nova de Famalicão. 2.ª Parte: Relação dos Cruzeiros existentes na área do Concelho de Vila Nova de Famalicão. **Notícias de Famalicão**. Vila Nova de Famalicão 1987-06-19. p. 03.

Notas: VII.2/17 a 25

---

#### Ficheiros multimédia: Informação genérica

---



gpc.0501c03.12.jpg

**Inventário : Imóveis**

Nº imóvel	GPC.0501C03.13
Designação	Cruzeiro XIII da Via-Sacra de Bente
Tipo imóvel	Cruzeiro
Imóvel	GPC.0501C03 - Via-Sacra de Bente
Descrição	

**Informação específica****Cronologia**

Data inicial	Data final	Época	Data textual	Parte descrita	Justificação
1701-01-01	1824-12-31	Transição\Moderna-Contemporânea	Século XVIII - Século XIX: Inícios	Imóvel. [Construção]	Conjetural.
1986-06-00	1986-06-00	Contemporânea	Século XX	Imóvel. [Intervenção/Trasladação]	Para o adro da nova Igreja (GPC.0505C01B), com disposição segundo a periferia do mesmo.

**Localizações**

Local administ.	Topónimo	Morada	Data	Geo Datum	Método	Códi SIG	Coord. Geo. X	Coord. Geo. Y	Coord. Plana X	Coord. Plana Y	Coord. Plana Z	Ambiente
Portugal\Braga\Vila Nova de Famalicão\União das freguesias de Carreira e Bente	Monte		2013-01-28	[EPSG:3857] WGS 84 / Pseudo Mercator	Google Maps		-8,453481	41,384286				
Portugal\Braga\Vila Nova de Famalicão\Bente	Monte	Largo José Manuel Ribeiro Júnior	2012-06-18	[EPSG:27493] Datum 73 / Modified Portuguese Grid	Quantum\POINT 44							

**Tipologias**

Tipologia	Justificação
Património\Religioso	

**Fichas relacionadas**

Tipo de ficha	Dados da ficha	Inf. específica	Dados inf. específica	Tipo relação
Ficheiros	GPC.0501C03.13   \\arqserver\InPatrimonium\Documentos\GPC\Material Fotográfico\Cruz-Cruzeiro\GPC.0501C03.13.JPG   9839			

Periódico **Notícias de Famalicão. Ano XLVII - Nº 1756, Vila Nova de Famalicão [1987-06-19]. Semanário.**

Analítico de Periódicos

VIEIRA, A. Martins, SANTOS, J. F. Ribeiro dos, REGO, Manuel C. - Dos Cruzeiros na área do Concelho de Vila Nova de Famalicão. 2.ª Parte: Relação dos Cruzeiros existentes na área do Concelho de Vila Nova de Famalicão. **Notícias de Famalicão**. Vila Nova de Famalicão 1987-06-19. p. 03.

Notas: VII.2/17 a 25

---

#### Ficheiros multimédia: Informação genérica

---



gpc.0501c03.13.jpg



**Inventário : Imóveis**

Nº imóvel	GPC.0501C03.14
Designação	Cruzeiro XIV da Via-Sacra de Bente
Tipo imóvel	Cruzeiro
Imóvel	GPC.0501C03 - Via-Sacra de Bente
Descrição	

**Informação específica****Cronologia**

Data inicial	Data final	Época	Data textual	Parte descrita	Justificação
1701-01-01	1824-12-31	Transição\Moderna-Contemporânea	Século XVIII - Século XIX: Inícios	Imóvel. [Construção]	Conjetural.
1986-06-00	1986-06-00	Contemporânea	Século XX	Imóvel. [Intervenção/Trasladação]	Para o adro da nova Igreja (GPC.0505C01B), com disposição segundo a periferia do mesmo.

**Localizações**

Local administ.	Topónimo	Morada	Data	Geo Datum	Método	Códi SIG	Coord. Geo. X	Coord. Geo. Y	Coord. Plana X	Coord. Plana Y	Coord. Plana Z	Ambiente
Portugal\Braga\Vila Nova de Famalicão\União das freguesias de Carreira e Bente	Monte		2013-01-28	[EPSG:3857] WGS 84 / Pseudo Mercator	Google Maps	-	8,453290	41,384392				
Portugal\Braga\Vila Nova de Famalicão\Bente	Monte	Largo José Manuel Ribeiro Júnior	2012-06-18	[EPSG:27493] Datum 73 / Modified Portuguese Grid	Quantum\POINT 45							

**Tipologias**

Tipologia	Justificação
Património\Religioso	

**Fichas relacionadas**

Tipo de ficha	Dados da ficha	Inf. específica	Dados inf. específica	Tipo relação
Periódico	<b>Notícias de Famalicão. Ano XLVII - Nº 1756, Vila Nova de Famalicão [1987-06-19]. Semanário.</b>	Analtico de Periódicos	VIEIRA, A. Martins, SANTOS, J. F. Ribeiro dos, REGO, Manuel C. - Dos Cruzeiros na área do Concelho de Vila Nova de Famalicão. 2.ª Parte: Relação dos Cruzeiros existentes na área do Concelho de Vila Nova de Famalicão. <b>Notícias de Famalicão</b> . Vila Nova de Famalicão 1987-06-19. p. 03.	

**Inventário : Imóveis**

Nº imóvel	GPC.0601C02
Designação	Cruzeiro de Brufe
Tipo imóvel	Cruzeiro
Imóvel	GPC.0601C - Conjunto da Igreja de Brufe
Descrição	Cruzeiro constituído por cruz, coluna, pedestal e plataforma, tendo como particularidade uma exuberância nas molduras, principalmente ao nível da cruz. Esta, quase latina, tem as hastes rematas por troncos de pirâmides de feição quadrangular. Encontra-se apoiada por uma esfera e uma base que, por sua vez, faz a ligação com a coluna longitudinal. A base, em formato de pedestal quadrangular, está assente numa plataforma de três degraus. Na década de 1940 foi deslocado cerca de 50 metros e, pela década de 1960, recebeu uma intervenção devido ao derrube que sofreu por uma viatura. No ano de 1999, por proposta da Junta de Freguesia, foi objeto de uma lavagem ao nível do granito.

**Informação específica****Cronologia**

Data inicial	Data final	Época	Data textual	Parte descrita	Justificação
1701-01-01	1800-12-31	Transição\Moderna-Contemporânea	Século XVIII	Imóvel. [Construção]	Conjetural
1940-01-01	1949-12-31	Contemporânea	Século XX	Imóvel. [Intervenção/Trasladação]	Deslocado cerca de 50 metros.
1960-01-01	1969-12-31	Contemporânea	Século XX	Imóvel. [Intervenção/Reabilitação]	Recebeu uma intervenção devido ao derrube que sofreu por uma viatura.
1999-00-00	1999-00-00	Contemporânea	Século XX	Imóvel. [Intervenção/Reabilitação]	Por proposta da Junta de Freguesia, foi objeto de uma lavagem ao nível do granito.

**Localizações**

Local administ.	Topónimo	Morada	Data	Geo Datum	Método	Códi SIG	Coord. Geo. X	Coord. Geo. Y	Coord. Plana X	Coord. Plana Y	Coord. Plana Z	Ambiente
Portugal\Braga\Vila Nova de Famalicão\Brufe	Cruzeiro		2012-05-16	[EPSG:27493] Datum 73 / Modified Portuguese Grid	Quantum\POLYGON	84	41° 24'41.00"N	08° 32'34.43"W				
Portugal\Braga\Vila Nova de Famalicão\Brufe	Cruzeiro		2014-02-07	[EPSG:3857] WGS 84 / Pseudo Mercator	Google Maps		-8,542900	41,411398				

**Tipologias**

Tipologia	Justificação
Património\Religioso	

**Fichas relacionadas**

Tipo de ficha	Dados da ficha	Inf. específica	Dados inf. específica	Tipo relação
Material fotográfico	Analógico\Diapositivos e Transparências   Maria de Lurdes Azevedo Pereira   DMF.000150   1982-00-00   4883			

Periódico

**Notícias de Famalicão. Ano XLVII - Nº 1756, Vila Nova de Famalicão [1987-06-19]. Semanário.**

Analtico de Periódicos

VIEIRA, A. Martins, SANTOS, J. F. Ribeiro dos, REGO, Manuel C. - Dos Cruzeiros na área do Concelho de Vila Nova de Famalicão. 2.<sup>a</sup> Parte: Relação dos Cruzeiros existentes na área do Concelho de Vila Nova de Famalicão. **Notícias de Famalicão**. Vila Nova de Famalicão 1987-06-19. p. 03.

Notas: VIII/1/26

Projectos Levantamento Cultural 1982-1983 | 42 |

**Ficheiros multimédia: Informação genérica**



dmf.000150.jpg

**Inventário : Imóveis**

Nº imóvel	GPC.0702C02
Designação	Cruzeiro de Cabeçudos
Tipo imóvel	Cruzeiro
Imóvel	GPC.0702C - Conjunto da Igreja de Cabeçudos
Descrição	Inserido no adro da igreja paroquial, este cruzeiro apresenta-se composto por cruz, pedestal e plataforma, tudo em granito, desconhecendo-se a data da sua construção. A cruz não apresenta qualquer ornamento e encontra-se apoiada num pedestal por intermédio de um junquilha e de um plinto. O pedestal é formado por uma cornija que apresenta um ábaco, um quarto de bocel, um colarinho em toro e um filete. Sob a cornija, o dado apresenta duas molduras, uma de contorno retangular de lados paralelos aos lados da face e outra correspondente a um losango com os vértices nos pontos médios e o relevo constituído por um volume oblongo com um contorno rebaixado e que interpreta-se como sendo uma representação simbólica do Pão Eucarístico. O cruzeiro encontra-se rematado por uma plataforma de três degraus.

**Informação específica****Localizações**

Local administ.	Topónimo	Morada	Data	Geo Datum	Método	Códi SIG	Coord. Geo. X	Coord. Geo. Y	Coord. Plana X	Coord. Plana Y	Coord. Plana Z	Ambiente
Portugal\Braga\Vila Nova de Famalicão\União das freguesias de Esmeriz e Cabeçudos			2013-01-28	[EPSG:3857] WGS 84 / Pseudo Mercator	Google Maps		-8,50474	41,37643				
Portugal\Braga\Vila Nova de Famalicão\Cabeçudos		Alameda do Mosteiro	2012-04-09	[EPSG:27493] Datum 73 / Modified Portuguese Grid	Quantum\POINT	54	41° 22'35.08"N	08° 30'17.10"W				

**Tipologias**

Tipologia	Justificação
Património\Religioso	

**Fichas relacionadas**

Tipo de ficha	Dados da ficha	Inf. específica	Dados inf. específica	Tipo relação
Ficheiros	GPC.0702C02   \\arqserver\InPatrimonium\Documentos\GPC\Material Fotográfico\Cruz-Cruzeiro\GPC.0702C02.JPG   7938			

Periódico **Notícias de Famalicão. Ano XLVII - Nº 1757, Vila Nova de Famalicão [1987-06-26]. Semanário.**

Analtico de Periódicos

VIEIRA, A. Martins, SANTOS, J. F. Ribeiro dos, REGO, Manuel C. - Dos Cruzeiros na área do Concelho de Vila Nova de Famalicão. 2.ª Parte: Relação dos Cruzeiros existentes na área do Concelho de Vila Nova de Famalicão. **Notícias de Famalicão**. Vila Nova de Famalicão 1987-06-26. p. 03.

Notas: IX/1/27

Projectos Património Cultural do Concelho: Actualização do Inventário | 29 |

Projectos Levantamento Cultural 1982-1983 | 42 |



gpc.0702c02.jpg

**Inventário : Imóveis**

Nº imóvel	GPC.0703C02
Designação	Cruzeiro da Capela de Santa Catarina
Tipo imóvel	Cruzeiro
Imóvel	GPC.0703C - Conjunto de Santa Catarina
Descrição	Inserido no adro da Capela de Santa Catarina, este cruzeiro apresenta-se composto por cruz, base e plataforma. A cruz, de feição latina, apresenta-se com alguma originalidade na sua decoração múltipla, apesar da sua geometria. Na face mais voltada a poente e na zona inferior pode ler-se: "S./CA/THA/RINA". Apresenta ainda na face do dado, voltada a poente a seguinte inscrição: "ESTE PA -/DRAO FOI/MANDADO/EDE FICAR/PR. ANTO. J.B/DA COSTA DE/ALD.A EM NO/BRO. DE 1858/PR SUA DEVO/CAO: CUSTO/24160". A inscrição para além da datação, permite-nos ainda identificar quem mandou executar este cruzeiro, neste caso, António J. B. da Costa, residente no lugar da Aldeia e pagou a importância de 24\$160 reis.

**Informação específica****Cronologia**

Data inicial	Data final	Época	Data textual	Parte descrita	Justificação
1858-11-00	1858-11-00	Contemporânea	Século XIX	Imóvel. [Construção]	
2013-00-00	2013-00-00	Contemporânea	Século XXI	Imóvel. [Intervenção/Trasladação]	O cruzeiro foi deslocado cerca de 20 metros para Sul, aquando da requalificação do espaço envolvente à capela, no mesmo ano.

**Localizações**

Local administ.	Topónimo	Morada	Data	Geo Datum	Método	Códi SIG	Coord. Geo. X	Coord. Geo. Y	Coord. Plana X	Coord. Plana Y	Coord. Plana Z	Ambiente
Portugal\Braga\Vila Nova de Famalicão\União das freguesias de Esmeriz e Cabeçudos			2013-01-28	[EPSG:3857] WGS 84 / Pseudo Mercator	Google Maps		-8,51239	41,36164				
Portugal\Braga\Vila Nova de Famalicão\Cabeçudos			2012-04-09	[EPSG:27493] Datum 73 / Modified Portuguese Grid	Quantum\POINT	55	41° 21'42.01"N	08° 30'44.46"W				

**Tipologias**

Tipologia	Justificação
Património\Religioso	

**Fichas relacionadas**

Tipo de ficha	Dados da ficha	Inf. específica	Dados inf. específica	Tipo relação
Ficheiros	GPC.0703C02   \\arqserver\InPatrimonium\Documentos\GPC\Material Fotográfico\Cruz-Cruzeiro\GPC.0703C02.jpg   7939			

Periódico

**Agenda Cultural de Vila Nova de Famalicão - Julho '13. Vila Nova de Famalicão: Câmara Municipal de Vila Nova de Famalicão. [2013-07-00]. Mensal.**

Analítico de Periódicos

PEREIRA, Nelson Bruno Lima - Património: Cruzeiro da Capela de Santa Catarina.. **Agenda Cultural de Vila Nova de Famalicão - Julho '13.** Vila Nova de Famalicão : Câmara Municipal de Vila Nova de Famalicão. 2013-07-00. p. 34-35.

---

Periódico

**Notícias de Famalicão. Ano XLVII - Nº 1757, Vila Nova de Famalicão [1987-06-26]. Semanário.**

Analtico de Periódicos

VIEIRA, A. Martins, SANTOS, J. F. Ribeiro dos, REGO, Manuel C. - Dos Cruzeiros na área do Concelho de Vila Nova de Famalicão. 2.ª Parte: Relação dos Cruzeiros existentes na área do Concelho de Vila Nova de Famalicão. **Notícias de Famalicão**. Vila Nova de Famalicão 1987-06-26. p. 03.

Notas: IX/2/28

---

Projectos Património Cultural do Concelho: Actualização do Inventário | 29 |

---

Projectos Levantamento Cultural 1982-1983 | 42 |

---

Projectos Agenda Cultural de Vila Nova de Famalicão: Património | 43 |

---

### Ficheiros multimédia: Informação genérica

---



gpc.0703c02.jpg

**Inventário : Imóveis**

Nº imóvel	GPC.0711C03
Designação	Cruzeiro da Capela de São Paio
Tipo imóvel	Cruzeiro
Imóvel	GPC.0711C - Conjunto de São Paio
Descrição	Inserido na zona envolvente da Capela de São Paio, este cruzeiro, edificado nos finais do século XVII, é formado por uma cruz sobre um pedestal. A cruz é simples de feição quase latina, em secção quadrangular, tendo as hastas com secções de dimensões reduzidas. O pedestal é completo na sua forma recebendo a cruz por intermédio de um junquilha que assenta na respetiva cornija. De referir ainda a particularidade de se encontrar datado, apresentando na face do dado mais voltado a Sul a data: "1696".

**Informação específica****Cronologia**

Data inicial	Data final	Época	Data textual	Parte descrita	Justificação
1696-00-00	1696-00-00	Moderna	Século XVII	Imóvel. [Construção]	

**Localizações**

Local administ.	Topónimo	Morada	Data	Geo Datum	Método	Códi SIG	Coord. Geo. X	Coord. Geo. Y	Coord. Plana X	Coord. Plana Y	Coord. Plana Z	Ambiente
Portugal\Braga\Vila Nova de Famalicão\União das freguesias de Esmeriz e Cabeçudos	São Paio		2013-01-28	[EPSG:3857] WGS 84 / Pseudo Mercator	Google Maps		-8,50873	41,36508				
Portugal\Braga\Vila Nova de Famalicão\Cabeçudos	São Paio		2012-09-03	[EPSG:27493] Datum 73 / Modified Portuguese Grid	Quantum\POINT	57	41° 21'54.53"N	08° 30'31.51"W				

**Protecção**

Protecção	Justificação
Direta\Plano Director Municipal (P.D.M)\1994\Carta\Património (3.11)	Carta do Património: Carta 7.

**Tipologias**

Tipologia	Justificação
Património\Religioso	

**Fichas relacionadas**

Tipo de ficha	Dados da ficha	Inf. específica	Dados inf. específica	Tipo relação
Ficheiros	GPC.0711C03   \\arqserver\InPatrimonium\Documentos\GPC\Material Fotográfico\Cruz-Cruzeiro\GPC.0711C03.jpg   7940			

Periódico **Agenda Cultural de Vila Nova de Famalicão - Junho '12. Vila Nova de Famalicão: Câmara Municipal de Vila Nova de Famalicão. [2012-06-00]. Mensal.**

Analtico de Periódicos

PEREIRA, Nelson Bruno Lima - Património: Alminhas de Codeçoso.. **Agenda Cultural de Vila Nova de Famalicão - Junho '12.** Vila Nova de Famalicão : Câmara Municipal de Vila Nova de Famalicão. 2012-06-00. p. 38-39.



Periódico **Opinião Pública. Ano VIII. N.º 368, Vila Nova de Famalicão: EDITAVE, Multimédia, Lda.. [1999-05-28]. Semanário.**

Analitico de Periódicos

FERREIRA, Magda - Cruzeiro derrubado. **Opinião Pública.** Vila Nova de Famalicão : EDITAVE, Multimédia, Lda.. 1999-05-28. p. 5.

Periódico **Notícias de Famalicão. Ano XLVII - Nº 1758, Vila Nova de Famalicão [1987-07-03]. Semanário.**

Analitico de Periódicos

VIEIRA, A. Martins, SANTOS, J. F. Ribeiro dos, REGO, Manuel C. - Dos Cruzeiros na área do Concelho de Vila Nova de Famalicão. 2.ª Parte: Relação dos Cruzeiros existentes na área do Concelho de Vila Nova de Famalicão. **Notícias de Famalicão.** Vila Nova de Famalicão 1987-07-03. p. 03.

Notas: IX/3/29

Projectos Património Cultural do Concelho: Actualização do Inventário | 29 |

Projectos Levantamento Cultural 1982-1983 | 42 |

Projectos Agenda Cultural de Vila Nova de Famalicão: Património | 43 |

#### Ficheiros multimédia: Informação genérica



gpc.0711c03.jpg

**Inventário : Imóveis**

Nº imóvel	GPC.0802C02
Designação	Cruzeiro de Calendário
Tipo imóvel	Cruzeiro
Imóvel	GPC.0802C - Conjunto da Igreja de Calendário
Descrição	Cruzeiro paroquial datado de 1896, sendo adaptado a Cruzeiro dos centenários a 1 de dezembro de 1940 com a colocação de uma placa de mármore num dos lados da base com os seguintes dizeres: "DEUS E PÁTRIA/VIII CENTENÁRIO/DA/INDEPENDÂNCIA/E/III/DA/RESTAURAÇÃO/I-XII-MCMXL". É um cruzeiro, em granito trabalhado, constituído por cruz latina com remate das hastas piramidais, coluna circular, base quadrangular e plataforma constituída por três degraus. Possui a particularidade da coluna estar demarcada na parte inferior por estrias e não no terço inferior como é comum.

**Informação específica**

Cronologia					
Data inicial	Data final	Época	Data textual	Parte descrita	Justificação
1896-00-00	1896-00-00	Contemporânea	Século XIX	Imóvel. [Construção]	
1940-12-01	1940-12-01	Contemporânea	Século XX	Componente. Placa.	Colocação de placa comemorativa.

Localizações													
Local administ.	Topónimo	Morada	Data	Geo Datum	Método	Códi SIG	Coord. Geo. X	Coord. Geo. Y	Coord. Plana X	Coord. Plana Y	Coord. Plana Z	Ambiente	
Portugal\Braga\Vila Nova de Famalicão\União das freguesias de Vila Nova de Famalicão e Calendário			2013-01-28	[EPSG:3857] WGS 84 / Pseudo Mercator	Google Maps		-8,52588	41,40027					
Portugal\Braga\Vila Nova de Famalicão\Calendário			2012-05-16	[EPSG:27493] Datum 73 / Modified Portuguese Grid	Quantum\POLYGON	124	41° 24'1.37"N	08° 31'33.00"W					

Tipologias	
Tipologia	Justificação
Património\Religioso	

Fichas relacionadas				
Tipo de ficha	Dados da ficha	Inf. específica	Dados inf. específica	Tipo relação
Electrónico	Cruzeiro dos Centenários de Calendário   Sacavém   2013-02-26   Instituto da Habitação e da Reabilitação Urbana (IHRU)   47			
Ficheiros	GPC.0802C02   \\arqserver\InPatrimonium\Documentos\GPC\Material Fotográfico\Cruz-Cruzeiro\GPC.0802C02.JPG   7941			

Periódico **Notícias de Famalicão. Ano XLVII - Nº 1758, Vila Nova de Famalicão [1987-07-03]. Semanário.**

Analítico de Periódicos

VIEIRA, A. Martins, SANTOS, J. F. Ribeiro dos, REGO, Manuel C. - Dos Cruzeiros na área do Concelho de Vila Nova de Famalicão. 2.ª Parte: Relação dos Cruzeiros existentes na área do Concelho de Vila Nova de Famalicão. **Notícias de Famalicão**. Vila Nova de Famalicão 1987-07-03. p. 03.

---

Projectos Património Cultural do Concelho: Actualização do Inventário | 29 |

---

Projectos Levantamento Cultural 1982-1983 | 42 |

---

### Ficheiros multimédia: Informação genérica

---



gpc.0802c02.jpg

**Inventário : Imóveis**

Nº imóvel	GPC.0813C02
Designação	Cruzeiro da Capela de São Miguel-o-Anjo
Tipo imóvel	Cruzeiro
Imóvel	GPC.0813C - Conjunto de São Miguel-o-Anjo
Descrição	Cruzeiro seiscentista, formado por uma cruz, uma base e uma plataforma. A estrutura de todo o conjunto assenta no granito. A cruz, de feição quase latina, é constituída por três hastes de secção quadrangular, sem qualquer elemento decorativo ou artístico. Assenta numa base, em forma de pedestal, de formato quadrangular, apresentando na face voltada a nascente a inscrição "1673", indicando-nos a data da sua construção. A plataforma é simples, constituída por três degraus lisos e retos. Embora atualmente esteja descontextualizada, a sua construção está intimamente ligada a uma antiga Capela que existia nas proximidades, antecessora da atual Capela de São Miguel-o-Anjo. Deste modo, este Cruzeiro está destinado a servir de termo ou de viragem das procissões que saíam dessa Capela, especialmente as das festividades dedicadas ao padroeiro.

**Informação específica****Cronologia**

Data inicial	Data final	Época	Data textual	Parte descrita	Justificação
1673-00-00	1673-00-00	Moderna	Século XVII	Imóvel. [Construção]	

**Localizações**

Local administ.	Topónimo	Morada	Data	Geo Datum	Método	Códi SIG	Coord. Geo. X	Coord. Geo. Y	Coord. Plana X	Coord. Plana Y	Coord. Plana Z	Ambiente
Portugal\Braga\Vila Nova de Famalicão\União das freguesias de Vila Nova de Famalicão e Calendário			2013-01-28	[EPSG:3857] WGS 84 / Pseudo Mercator	Google Maps		-8,53132	41,38919				
Portugal\Braga\Vila Nova de Famalicão\Calendário			2012-05-16	[EPSG:27493] Datum 73 / Modified Portuguese Grid	Quantum\POLYGON	125	41° 23'21.31"N	08° 31'52.83"W				

**Protecção**

Protecção	Justificação
Direta\Plano Director Municipal (P.D.M)\1994\Carta\Património (3.11)	Carta do Património: Carta 6.

**Tipologias**

Tipologia	Justificação
Património\Religioso	

**Fichas relacionadas**

Tipo de ficha	Dados da ficha	Inf. específica	Dados inf. específica	Tipo relação
Ficheiros	GPC.0813C02   \\arqserver\InPatrimonium\Documentos\GPC\Material Fotográfico\Cruz-Cruzeiro\GPC.0813C02.JPG   17652			

Periódico **Notícias de Famalicão. Ano XLVII - Nº 1759, Vila Nova de Famalicão [1987-07-10]. Semanário.**

Analítico de Periódicos

VIEIRA, A. Martins, SANTOS, J. F. Ribeiro dos, REGO, Manuel C. - Dos Cruzeiros na área do Concelho de Vila Nova de Famalicão. 2.ª Parte: Relação dos Cruzeiros existentes na área do Concelho de Vila Nova de Famalicão. **Notícias de Famalicão.** Vila Nova de Famalicão 1987-07-10. p. 03.

---

Projectos Património Cultural do Concelho: Actualização do Inventário | 29 |

---

Projectos Levantamento Cultural 1982-1983 | 42 |

---

### Ficheiros multimédia: Informação genérica

---



gpc.0813c02.jpg

**Inventário : Imóveis**

Nº imóvel	GPC.0901C02
Designação	Cruzeiro de Carreira
Tipo imóvel	Cruzeiro
Imóvel	GPC.0901C - Conjunto da Igreja de Carreira
Descrição	Inserido no início do pequeno arruamento que liga a Estrada Nacional 204-5 ao adro da Igreja paroquial, é constituído por cruz, coluna, base e plataforma. Construído em granito, não apresenta nenhuma decoração de realce, podendo datar-se a sua edificação durante os séculos XVIII e XIX. A cruz, de inspiração latina, possui as hastas triboladas e vazias, tomando apoio num conjunto de molduras. A coluna, cilíndrica e lisa, encontra-se apoiada numa base quadrangular cujo remate é feito para o lado de fora. Todo o cruzeiro assenta numa plataforma de cinco degraus. Em tempos recuados serviu com ponto de viragem das procissões que saíam da Igreja paroquial.

**Informação específica****Cronologia**

Data inicial	Data final	Época	Data textual	Parte descrita	Justificação
1701-01-01	1900-12-31	Transição\Moderna-Contemporânea	Século XVIII - Século XIX	Imóvel. [Construção]	Conjetural

**Localizações**

Local administ.	Topónimo	Morada	Data	Geo Datum	Método	Códi SIG	Coord. Geo. X	Coord. Geo. Y	Coord. Plana X	Coord. Plana Y	Coord. Plana Z	Ambiente
Portugal\Braga\Vila Nova de Famalicão\União das freguesias de Carreira e Bente			2013-01-28	[EPSG:3857] WGS 84 / Pseudo Mercator	Google Maps		-8,433222	41,382357				
Portugal\Braga\Vila Nova de Famalicão\Carreira			2012-05-16	[EPSG:27493] Datum 73 / Modified Portuguese Grid	Quantum\POLYGON	148	41° 22'56.34"N	08° 25'59.57"W				

**Tipologias**

Tipologia	Justificação
Património\Religioso	

**Fichas relacionadas**

Tipo de ficha	Dados da ficha	Inf. específica	Dados inf. específica	Tipo relação
Ficheiros	GPC.0901C02   \\arqserver\InPatrimonium\Documentos\GPC\Material Fotográfico\Cruz-Cruzeiro\GPC.0901C02.JPG   7943			

Periódico **Notícias de Famalicão. Ano XLVII - Nº 1759, Vila Nova de Famalicão [1987-07-10]. Semanário.**

Analítico de Periódicos

VIEIRA, A. Martins, SANTOS, J. F. Ribeiro dos, REGO, Manuel C. - Dos Cruzeiros na área do Concelho de Vila Nova de Famalicão. 2.ª Parte: Relação dos Cruzeiros existentes na área do Concelho de Vila Nova de Famalicão. **Notícias de Famalicão**. Vila Nova de Famalicão 1987-07-10. p. 03.

Notas: XI/1/32

**Ficheiros multimédia: Informação genérica**

---



gpc.0901c02.jpg

**Inventário : Imóveis**

Nº imóvel	GPC.0902C02
Designação	Cruzeiro da Capela de Santo Amaro
Tipo imóvel	Cruzeiro
Imóvel	GPC.0902C - Conjunto de Santo Amaro

**Descrição** Inserido no adro da Capela de Santo Amaro, a edificação deste cruzeiro junto a uma capela demonstra bem a importância que a mesma em tempos possuiu. É um cruzeiro tipicamente paroquial, constituído por uma cruz, coluna, base e plataforma, todo ele em granito. A cruz, encimada numa esfera, possui as hastes em formato piramidal. A coluna, de formato cilíndrica, liga a cruz à base, sendo esta última de formato quadrangular, apresentando num dos lados caracteres ilegíveis mas que poderão ser apenas ornamentações. Todo este conjunto encontra-se apoiado numa base de dois degraus. No ano de 1982 foi deslocado cerca de 20 metros do sítio primitivo para o presente local. Segundo alguns autores, a sua datação é de 1778.

**Informação específica****Cronologia**

Data inicial	Data final	Época	Data textual	Parte descrita	Justificação
1778-00-00	1778-00-00	Moderna	Século XVIII	Imóvel. [Construção]	
1982-00-00	1982-00-00	Contemporânea	Século XX	Imóvel. [Intervenção/Trasladação]	Deslocado do seu local original, 20 metros para o lado poente.

**Localizações**

Local administ.	Topónimo	Morada	Data	Geo Datum	Método	Códi SIG	Coord. Geo. X	Coord. Geo. Y	Coord. Plana X	Coord. Plana Y	Coord. Plana Z	Ambiente
Portugal\Braga\Vila Nova de Famalicão\União das freguesias de Carreira e Bente			2013-01-28	[EPSG:3857] WGS 84 / Pseudo Mercator	Google Maps		-8,445868	41,378618				
Portugal\Braga\Vila Nova de Famalicão\Carreira			2012-05-16	[EPSG:27493] Datum 73 / Modified Portuguese Grid	Quantum\POINT 72		41° 08' 22'42.96"N	26°45.11"W				

**Tipologias**

Tipologia	Justificação
Património\Religioso	

**Fichas relacionadas**

Tipo de ficha	Dados da ficha	Inf. específica	Dados inf. específica	Tipo relação
Ficheiros	GPC.0902C02   \\arqserver\InPatrimonium\Documentos\GPC\Material Fotográfico\Cruz-Cruzeiro\GPC.0902C02.JPG   7944			
Material fotográfico	Analógico\Diapositivos e Transparências   Maria de Lurdes Azevedo Pereira   DMF.000170   1982-00-00   4947			

Periódico

**Notícias de Famalicão. Ano XLVII - Nº 1759, Vila Nova de Famalicão [1987-07-10]. Semanário.**

Analítico de Periódicos

VIEIRA, A. Martins, SANTOS, J. F. Ribeiro dos, REGO, Manuel C. - Dos Cruzeiros na área do Concelho de Vila Nova de Famalicão. 2.ª Parte: Relação dos Cruzeiros existentes na área do Concelho de Vila Nova de Famalicão. **Notícias de Famalicão**. Vila Nova de Famalicão 1987-07-10. p. 03.



### Ficheiros multimédia: Informação genérica

---



gpc.0902c02.jpg



dmf.000170.jpg

**Inventário : Imóveis**

Nº imóvel	GPC.0912C02
Designação	Cruzeiro da Casa do Souto
Tipo imóvel	Cruzeiro
Imóvel	GPC.0912C - Conjunto da Casa do Souto
Descrição	Cruzeiro constituído por cruz, base e plataforma. A sua edificação ocorreu no ano de 2003 conforme nos indica uma inscrição existente num dos lados do pedestal que serve de base a este cruzeiro "C.S.B.M./2003". Para a sua conceção utilizou-se o granito. A cruz é simples, sem qualquer ornamentação, de feição latina. Encontra-se apoiada numa base em forma de pedestal quadrangular com moldura e apoios. Uma plataforma de três degraus lisos e retos remata todo este conjunto.

**Informação específica****Cronologia**

Data inicial	Data final	Época	Data textual	Parte descrita	Justificação
2003-00-00	2003-00-00	Contemporânea	Século XXI	Imóvel. [Construção]	Cruzeiro mandado construir pela Casa do Souto.

**Localizações**

Local administ.	Topónimo	Morada	Data	Geo Datum	Método	Códi SIG	Coord. Geo. X	Coord. Geo. Y	Coord. Plana X	Coord. Plana Y	Coord. Plana Z	Ambiente
Portugal\Braga\Vila Nova de Famalicão\União das freguesias de Carreira e Bente	Souto		2013-01-28	[EPSG:3857] WGS 84 / Pseudo Mercator	Google Maps		-8,44285	41,37951				
Portugal\Braga\Vila Nova de Famalicão\Carreira	Souto		2012-05-16	[EPSG:27493] Datum 73 / Modified Portuguese Grid	Quantum\POLYGON	157						

**Tipologias**

Tipologia	Justificação
Património\Religioso	

**Fichas relacionadas**

Tipo de ficha	Dados da ficha	Inf. específica	Dados inf. específica	Tipo relação
Ficheiros	GPC.0912C02   \\varqserver\InPatrimonium\Documentos\GPC\Material Fotográfico\Cruz-Cruzeiro\GPC.0912C02.JPG   7945			

**Ficheiros multimédia: Informação genérica**

gpc.0912c02.jpg

## Inventário : Imóveis

Nº imóvel	GPC.1004C02
Designação	Cruzeiro da Capela de Santo António
Tipo imóvel	Cruzeiro
Imóvel	GPC.1004C - Conjunto de Santo António
Descrição	Inserido na berma de um arruamento, nas imediações da Capela de Santo António, este cruzeiro, todo em granito, é constituído por cruz, não latina, mas imissa, assente numa plataforma de dois degraus lisos e retos. Embora sem possuir uma conceção relevante, sobressai no conjunto religioso da freguesia por ser o seu único cruzeiro. Pode ainda ser o último vestígio da antiga Via Sacra que existiu no século XVIII na freguesia ou servir de viragem às procissões que saem da Capela de Santo António.



## Informação específica

### Localizações

Local administ.	Topónimo	Morada	Data	Geo Datum	Método	Códi SIG	Coord. Geo. X	Coord. Geo. Y	Coord. Plana X	Coord. Plana Y	Coord. Plana Z	Ambiente
Portugal\Braga\Vila Nova de Famalicão\Castelões	Sorrêgo		2012-04-02	[EPSG:27493] Datum 73 / Modified Portuguese Grid	Quantum\POINT	76	41° 24'54.80"N	08° 25'43.63"W				
Portugal\Braga\Vila Nova de Famalicão\Castelões	Sorrêgo		2013-08-27	[EPSG:3857] WGS 84 / Pseudo Mercator	Google Maps		-8,42879	41,41530				

### Tipologias

Tipologia	Justificação
Património\Religioso	

### Fichas relacionadas

Tipo de ficha	Dados da ficha	Inf. específica	Dados inf. específica	Tipo relação
Ficheiros	GPC.1004C02   \\arqserver\InPatrimonium\Documentos\GPC\Material Fotográfico\Cruz-Cruzeiro\GPC.1004C02.JPG   7946			

Periódico **Notícias de Famalicão. Ano XLVII - Nº 1760, Vila Nova de Famalicão [1987-07-17]. Semanário.**

Analtico de Periódicos

VIEIRA, A. Martins, SANTOS, J. F. Ribeiro dos, REGO, Manuel C. - Dos Cruzeiros na área do Concelho de Vila Nova de Famalicão. 2.ª Parte: Relação dos Cruzeiros existentes na área do Concelho de Vila Nova de Famalicão. **Notícias de Famalicão**. Vila Nova de Famalicão 1987-07-17. p. 03.

Notas: XII/1/34

Projectos Levantamento Cultural 1982-1983 | 42 |



gpc.1004c02.jpg

**Inventário : Imóveis**

Nº imóvel	GPC.1101C02
Designação	Cruzeiro da Capela de São Gonçalo
Tipo imóvel	Cruzeiro
Imóvel	GPC.1101C - Conjunto da Capela de São Gonçalo

**Descrição** Cruzeiro inserido no meio de um cruzamento de caminhos, junto à Capela de São Gonçalo. É constituído por cruz, coluna, base e plataforma, tudo em granito. A cruz, de feição latina, apresenta as hastes rematadas por tronco de pirâmide, de forma quadrangular. A coluna está capitalizada por moldura de natureza diversa, sendo o fuste liso e afunilado. A base, em forma de pedestal, tem a sua estrutura valorizada por alguns moldurados. Todo este conjunto assenta numa plataforma de três degraus lisos e retos. Segundo alguns autores, a construção deste cruzeiro situa-se no século XVII, contemporâneo da primitiva Capela de São Gonçalo, funcionando como local de viragem das procissões ou de outros atos devocionais. Em 1995 sofreu uma pequena deslocação do local, devido ao alargamento do caminho.

**Informação específica****Cronologia**

Data inicial	Data final	Época	Data textual	Parte descrita	Justificação
1601-01-01	1700-12-31	Moderna	Século XVII	Imóvel. [Construção]	Conjetural.

**Localizações**

Local administ.	Topónimo	Morada	Data	Geo Datum	Método	Códi SIG	Coord. Geo. X	Coord. Geo. Y	Coord. Plana X	Coord. Plana Y	Coord. Plana Z	Ambiente
Portugal\Braga\Vila Nova de Famalicão\União das freguesias de Gondifelos, Cavalões e Outiz			2013-01-28	[EPSG:3857] WGS 84 / Pseudo Mercator	Google Maps	-	8,567692	41,418359				
Portugal\Braga\Vila Nova de Famalicão\Cavalões			2012-05-16	[EPSG:27493] Datum 73 / Modified Portuguese Grid	Quantum\POLYGON	165						

**Tipologias**

Tipologia	Justificação
Património\Religioso	

**Fichas relacionadas**

Tipo de ficha	Dados da ficha	Inf. específica	Dados inf. específica	Tipo relação
Ficheiros	GPC.1101C02   \\arqserver\InPatrimonium\Documentos\GPC\Material Fotográfico\Cruz-Cruzeiro\GPC.1101C02.JPG   7947			

Periódico

**Notícias de Famalicão. Ano XLVII - Nº 1761, Vila Nova de Famalicão [1987-07-24]. Semanário.**

Analítico de Periódicos

VIEIRA, A. Martins, SANTOS, J. F. Ribeiro dos, REGO, Manuel C. - Dos Cruzeiros na área do Concelho de Vila Nova de Famalicão. 2.ª Parte: Relação dos Cruzeiros existentes na área do Concelho de Vila Nova de Famalicão. **Notícias de Famalicão**. Vila Nova de Famalicão 1987-07-24. p. 03.

Periódico

**Agenda Cultural de Vila Nova de Famalicão -  
Dezembro ´10. Vila Nova de Famalicão: Câmara  
Municipal de Vila Nova de Famalicão. [2010-12-  
00]. Mensal.**

Analítico de  
Periódicos

PEREIRA, Nelson Bruno Lima - Património: Cruzeiro  
junto da Capela de S. Gonçalo.. **Agenda  
Cultural de Vila Nova de Famalicão -  
Dezembro ´10.** Vila Nova de Famalicão :  
Câmara Municipal de Vila Nova de Famalicão. 2010-  
12-00. p. 32-33.

Projectos Património Cultural do Concelho: Actualização do Inventário | 29 |

Projectos Levantamento Cultural 1982-1983 | 42 |

Projectos Agenda Cultural de Vila Nova de Famalicão: Património | 43 |

**Ficheiros multimédia: Informação genérica**



gpc.1101c02.jpg

## Inventário : Imóveis

Nº imóvel	GPC.1102C02
Designação	Cruzeiro de Cavalões
Tipo imóvel	Cruzeiro
Imóvel	GPC.1102C - Conjunto da Igreja de Cavalões
Descrição	Inserido na bifurcação do C.M. 1137, com o caminho vicinal que dá acesso aos lugares de Avenida e Bouça, a cerca de 150 metros a NE da Igreja Paroquial, é constituído por cruz, coluna, base e plataforma. Tem a particularidade de ser epígrafado e datado. No dado da base, pode ler-se na face mais voltada a poente, numa placa de mármore: "OFERECIDO PELOS/BEMFEITORES D'ESTA/freguezia, os Ex.mos S.e/JOAQUIM DE SÁ OLIVEIRA/E SUA ESPOSA/D. ANNA DE SÁ OLIVEIRA/GRATIDÃO DO POVO DE/CAVALLÕES./2-10-1910". A cruz, de inspiração latina, vazia, com decoração nos ângulos das hastes, encontra-se apoiada por dois cavetos rectos, uma coroa, uma escócia e um junquillo, apresentando proporções equilibradas. A coluna, cilíndrica e rasgada na vertical por longos traços, encontra-se apoiada numa base em forma de pedestal. Todo este conjunto está assente numa plataforma de sete degraus.



## Informação específica

### Cronologia

Data inicial	Data final	Época	Data textual	Parte descrita	Justificação
1910-10-02	1910-10-02	Contemporânea	Século XX	Imóvel. [Construção]	

### Localizações

Local administ.	Topónimo	Morada	Data	Geo Datum	Método	Códi SIG	Coord. Geo. X	Coord. Geo. Y	Coord. Plana X	Coord. Plana Y	Coord. Plana Z	Ambiente
Portugal\Braga\Vila Nova de Famalicão\União das freguesias de Gondifelos, Cavalões e Outiz	Cruzeiro		2013-01-28	[EPSG:3857] WGS 84 / Pseudo Mercator	Google Maps		-8,56009	41,42443				
Portugal\Braga\Vila Nova de Famalicão\Cavalões	Cruzeiro		2012-05-16	[EPSG:27493] Datum 73 / Modified Portuguese Grid	Quantum\POLYGON 187							

### Tipologias

Tipologia	Justificação
Património\Religioso	

### Fichas relacionadas

Tipo de ficha	Dados da ficha	Inf. específica	Dados inf. específica	Tipo relação
Ficheiros	GPC.1106   \\arqserver\InPatrimonium\Documentos\GPC\Material Fotográfico\Cruz-Cruzeiro\GPC.1106.JPG   7948			

Periódico

**Notícias de Famalicão. Ano XLVII - Nº 1760, Vila Nova de Famalicão [1987-07-17]. Semanário.**

Analtico de Periódicos

VIEIRA, A. Martins, SANTOS, J. F. Ribeiro dos, REGO, Manuel C. - Dos Cruzeiros na área do Concelho de Vila Nova de Famalicão. 2.ª Parte: Relação dos Cruzeiros existentes na área do Concelho de Vila Nova de Famalicão. **Notícias de Famalicão.** Vila Nova de Famalicão 1987-07-17. p. 03.

Periódico

**Agenda Cultural de Vila Nova de Famalicão - Setembro ´11. Vila Nova de Famalicão: Câmara Municipal de Vila Nova de Famalicão. [2011-09-00]. Mensal.**

Analítico de Periódicos

PEREIRA, Nelson Bruno Lima - Património: Cruzeiro no lugar do Cruzeiro.. **Agenda Cultural de Vila Nova de Famalicão - Setembro ´11.** Vila Nova de Famalicão : Câmara Municipal de Vila Nova de Famalicão. 2011-09-00. p. 28-29.

Projectos Património Cultural do Concelho: Actualização do Inventário | 29 |

Projectos Levantamento Cultural 1982-1983 | 42 |

Projectos Agenda Cultural de Vila Nova de Famalicão: Património | 43 |

#### Ficheiros multimédia: Informação genérica



gpc.1106.jpg



2014-10-20 11:38:46

Câmara Municipal de Vila Nova de Famalicão

Joao Machado

## Inventário : Imóveis

Nº imóvel	GPC.1102C03
Designação	Cruzeiro do Cemitério de Cavalões
Tipo imóvel	Cruzeiro
Imóvel	GPC.1102C - Conjunto da Igreja de Cavalões
Descrição	



## Informação específica

### Cronologia

Data inicial	Data final	Época	Data textual	Parte descrita	Justificação
1876-01-01	1924-12-31	Moderna	Século XIX: Finais - Século XX: Inícios	Imóvel. [Construção]	

### Localizações

Local administ.	Topónimo	Morada	Data	Geo Datum	Método	Códi SIG	Coord. Geo. X	Coord. Geo. Y	Coord. Plana X	Coord. Plana Y	Coord. Plana Z	Ambiente
Portugal\Braga\Vila Nova de Famalicão\União das freguesias de Gondifelos, Cavalões e Outiz			2013-01-28	[EPSG:3857] WGS 84 / Pseudo Mercator	Google Maps		-8,56060	41,42290				
Portugal\Braga\Vila Nova de Famalicão\Cavalões			2012-05-16	[EPSG:27493] Datum 73 / Modified Portuguese Grid	Quantum\POINT 86							

### Tipologias

Tipologia	Justificação
Património\Religioso	

### Fichas relacionadas

Tipo de ficha	Dados da ficha	Inf. específica	Dados inf. específica	Tipo relação
Ficheiros	GPC.1107   \\arqserver\InPatrimonium\Documentos\GPC\Material Fotográfico\Cruz-Cruzeiro\GPC.1107.JPG   7949			
Projectos	Património Cultural do Concelho: Actualização do Inventário   29			
Projectos	Levantamento Cultural 1982-1983   42			



gpc.1107.jpg

**Inventário : Imóveis**

Nº imóvel	GPC.0101C01
Designação	Igreja de Santa Maria de Abade de Vermoim
Tipo imóvel	Igreja
Imóvel	GPC.0101C - Conjunto da Igreja de Abade de Vermoim
Descrição	Igreja setecentista, construída em 1753 por intermédio do Reitor Manuel de Araújo, conforme inscrição presente no lintel da porta que comunica do exterior para a sacristia. A fachada principal é de linhas simples, possuindo um óculo em forma cônica e frontão triangular, decorado com uma cruz, além de dois pináculos nas extremidades. Adossado à fachada principal existe a torre sineira com campanário. O interior é constituído por nave, capela-mor, presbitério, coro-alto e sacristia. O teto do corpo da Igreja, constituído por madeira em forma de berço e o da capela-mor em caixotões, juntamente com o retábulo do altar-mor em talha rococó dos meados do século XVIII e alguma imaginária do mesmo século constituem os elementos artísticos mais relevantes desta Igreja.

**Informação específica****Cronologia**

Data inicial	Data final	Época	Data textual	Parte descrita	Justificação
1753-00-00	1753-00-00	Moderna	Século XVIII	Imóvel. [Construção]	Segundo inscrição presente no lintel da porta que comunica do exterior para a sacristia.

**Localizações**

Local administ.	Topónimo	Morada	Data	Geo Datum	Método	Códi SIG	Coord. Geo. X	Coord. Geo. Y	Coord. Plana X	Coord. Plana Y	Coord. Plana Z	Ambiente
Portugal\Braga\Vila Nova de Famalicão\União das freguesias de Antas e Abade de Vermoim	Igreja	Rua Nossa Senhora de Abadia 55, 4770, Portugal	2013-01-28	[EPSG:3857] WGS 84 / Pseudo Mercator	Google Maps	-	8,488851	41,393019				
Portugal\Braga\Vila Nova de Famalicão\Abade de Vermoim	Igreja		2012-05-14	[EPSG:27493] Datum 73 / Modified Portuguese Grid	Quantum\POLYGON 1						100 m	

**Proteção**

Proteção	Justificação
Sem Proteção	

**Tipologias**

Tipologia	Justificação
Património\Religioso	

**Fichas relacionadas**

Tipo de ficha	Dados da ficha	Inf. específica	Dados inf. específica	Tipo relação
Material fotográfico	Analgóico\Diapositivos e Transparências   Fachada da Igreja de Santa Maria de Abade de Vermoim.   Maria de Lurdes Azevedo Pereira   DMF.000001   1982-00-00   4734			
Material	Analgóico\Diapositivos e Transparências   Fachada da Igreja de Santa Maria de Abade de Vermoim.   Maria de Lurdes Azevedo Pereira			

fotográfico	DMF.000002   1982-00-00   4735	
Material fotográfico	Analgóico\Diapositivos e Transparências   Conjunto de Oliveiras na envolvente da Igreja de Santa Maria de Abade de Vermoim.   Maria de Lurdes Azevedo Pereira   DMF.000011   1982-00-00   4736	
Material fotográfico	Analgóico\Fotografia   Igreja Paroquial de Abade de Vermoim   Francisco Nuno Fernandes   DMF.000996   1999-06-00   11413	
Imóveis	GPC.0101C   Conjunto   Conjunto da Igreja de Abade de Vermoim   1469	
Material Cartográfico	Carta Militar   Carta Militar de Portugal Série M888 - Folha 084 (Selho - Guimarães)   1:25.000   Instituto Geográfico do Exército   1997   345	
Monografia	<b>FARIA, Emília Maria Sampaio Nóvoa - Mosteiro de Santa Maria de Landim. : Raízes e MemóriaLandim: [Autor], 2002. 227 p.. ISBN 972-95800-5-7</b>	
Monografia	<b>SILVA, António Joaquim Pinto da - Vila Nova de Famalicão nas Memórias Paroquiais de 1758. Vila Nova de Famalicão: Câmara Municipal de Vila Nova de Famalicão, 2001-12. 245 p. : il. ; 24 cm.</b>	
Objectos	IOB.000005   Escultura   Santa Quitéria   GPC   486	
Objectos	IOB.000006   Escultura   Senhora da Abadia   GPC   487	
Objectos	IOB.000007   Escultura   Santa Bárbara   GPC   488	
Objectos	IOB.000008   Escultura   São Vicente Ferrer   GPC   489	
Objectos	IOB.000009   Escultura   ?   GPC   490	
Objectos	IOB.000010   Escultura   Sagrado Coração de Maria   GPC   491	
Objectos	IOB.000011   Escultura   São José   GPC   492	
Objectos	IOB.000012   Escultura   Menino Jesus   GPC   493	
Periódico	<b>Boletim Cultural de Vila Nova de Famalicão, 14. Série II - 14, Vila Nova de Famalicão: Câmara Municipal de Vila Nova de Famalicão. [1996-00-00]. Anual. ISSN 0871-3308.</b>	SÁ, António da Costa e - Por Terras de Vermoim (Actual Concelho Famalicense). <b>Boletim Cultural de Vila Nova de Famalicão, 14.</b> Vila Nova de Famalicão : Câmara Municipal de Vila Nova de Famalicão. 1996-00-00. ISSN 0871-3308. p. 45-63.
Periódico	<b>Boletim Cultural de Vila Nova de Famalicão, 17. Série II - 17, Vila Nova de Famalicão: Câmara Municipal de Vila Nova de Famalicão. [2000-00-00]. Anual. ISSN 0871-3308.</b>	VIEIRA, António Martins - Paróquia de Abade de Vermoim. <b>Boletim Cultural de Vila Nova de Famalicão, 17.</b> Vila Nova de Famalicão : Câmara Municipal de Vila Nova de Famalicão. 2000-00-00. ISSN 0871-3308. p. 131-139.
Periódico	<b>Agenda Cultural de Vila Nova de Famalicão - Fevereiro ´10. Vila Nova de Famalicão: Câmara Municipal de Vila Nova de Famalicão. [2010-02-00]. Mensal.</b>	PEREIRA, Nelson Bruno Lima - Património: Igreja de Abade de Vermoim.. <b>Agenda Cultural de Vila Nova de Famalicão - Fevereiro ´10.</b> Vila Nova de Famalicão : Câmara Municipal de Vila Nova de Famalicão. 2010-02-00. p. 32-33.
Projectos	Património Cultural do Concelho: Actualização do Inventário   29	
Projectos	Levantamento Cultural 1982-1983   42	
Projectos	Agenda Cultural de Vila Nova de Famalicão: Património   43	

Ficheiros multimédia: Informação genérica

---



dmf.000011.jpg



dmf.000002.jpg



dmf.000001.jpg



dmf.000996.tif

**Inventário : Imóveis**

Nº imóvel	GPC.0202C01
Designação	Igreja de São Tiago de Antas
Tipo imóvel	Igreja
Imóvel	GPC.0202C - Conjunto da Igreja de Antas

Descrição	A Igreja de Santiago de Antas é um edifício cuja época de construção se situa nos séculos XIII e XIV, arquitectura religiosa românica de transição para o gótico. De planta simples com uma só nave e capela-mor quadrangular. A sua decoração é tardia e de inspiração local, o arco cruzeiro tem modinatura gótica, assenta em quatro colunas, duas de cada lado, com grandes capitéis, cujo cesto, torneado, pertence a esse mesmo estilo, bem como a técnica alto-revelada com que são esculpidos os temas que os decoram: aves - duas a beberem pelo mesmo cálice, duas devorando cada uma a sua presa; motivos geométricos; folhagens; quadrúpedes enfrentados. O tecto da capela-mor é de caixotões, com decoração a ouro, e o altar tem nos socos das colunas quatro imagens dos Evangelistas. As paredes laterais da capela-mor estão revestidas com azulejos.
-----------	---

**Informação específica****Cronologia**

Data inicial	Data final	Época	Data textual	Parte descrita	Justificação
1201-01-01	1400-12-31	Transição\Moderna-Contemporânea	Século XIII - Século XIV	Imóvel. [Construção]	
1601-01-01	1700-12-31	Moderna	Século XVII	Imóvel. [Intervenção/Reabilitação]	Revestimento das paredes com azulejo.
1958-12-06	1958-12-06	Contemporânea	Século XX	Imóvel. [Processo de Classificação]	Imóvel de Interesse Público pelo Decreto nº 42.007 de 6 de dezembro de 1958.
1965-00-00	1965-00-00	Contemporânea	Século XX	Imóvel. [Construção]	Construção do muro de suporte e acesso do adro à margem da estrada bem como o respectivo lajedo pela C.M. de V.N. de Famalicão
1968-00-00	1968-00-00	Contemporânea	Século XX	Imóvel. [Intervenção/Ampliação]	Obras de ampliação do antigo edifício anexo para a instalação do Instituto Missionário Filhos de Sagrado Coração de Jesus
1973-00-00	1973-00-00	Contemporânea	Século XX	Imóvel. [Intervenção/Reabilitação]	Substituição do telhado da capela-mor e da sacristia pela Comissão e Mesa da Paróquia.

**Estilos**

Estilo	Parte descrita	Justificação
Românico		

**Localizações**

Local administ.	Topónimo	Morada	Data	Geo Datum	Método	Códi SIG	Coord. Geo. X	Coord. Geo. Y	Coord. Plana X	Coord. Plana Y	Coord. Plana Z	Ambiente
Portugal\Braga\Vila Nova de Famalicão\União das freguesias de Antas e Abade de Vermoim	Igreja	Rua Frei Bartolomeu dos Mártires 1695, 4760 Antas, Portugal	2013-01-28	[EPSG:3857] WGS 84 / Pseudo Mercator	Google Maps		-8,50966	41,40247				
Portugal\Braga\Vila Nova de Famalicão\Antas	Igreja		2012-05-03	[EPSG:27493] Datum 73 / Modified Portuguese Grid	Quantum\POLYGON	14	41° 24'9.07"N	08° 30'34.72"W				

**Protecção**

Protecção	Justificação
Direta\Classificação\Imóvel\Interesse Público (I.I.P.)	Decreto nº 42 007, DG 265 de 06 de Dezembro 1958.
Direta\Plano Director Municipal (P.D.M)\1994\Carta\Património (3.11)	Carta do Património: Carta 6.
Direta\Plano Director Municipal (P.D.M)\1994\Carta\Condicionantes (1.3)\Folha 06	Património Classificado (P5).

**Tipologias**

Tipologia	Justificação
Património\Religioso	

**Fichas relacionadas**

Tipo de ficha	Dados da ficha	Inf. específica	Dados inf. específica	Tipo relação
Audiovisual	Vídeo\Documentário   Famalicao   Tobis Portuguesa/Laboratório do Arquivo Nacional das Imagens em Movimento   1955/2010   DAV.000003   234			
Audiovisual	Vídeo\Documentário   Famalicao   MAOM   1940   DAV.000004   235			
Notas: 06:31 - 06:37.				
Electrónico	Igreja Paroquial de Antas / Igreja de São Tiago   Sacavém   2013-02-26   Instituto da Habitação e da Reabilitação Urbana (IHRU)   53			
Electrónico	Igreja de Santiago de Antas   Lisboa   09-07-2013   IGESPAR - Direcção-Geral do Património Cultural   193			
Ficheiros	GPC.0202C01   \\Arqserver\InPatrimonium\Documentos\GPC\Material Fotográfico\Igreja\GPC.0202C01.JPG   1847			
Material fotográfico	Analógico\Diapositivos e Transparências   Vista geral da Igreja de São Tiago de Antas.   Maria de Lurdes Azevedo Pereira   DMF.000012   1982-00-00   4745			
Material fotográfico	Analógico\Diapositivos e Transparências   Porta Sul da Igreja de São Tiago de Antas.   Maria de Lurdes Azevedo Pereira   DMF.000013   1982-00-00   4746			
Material fotográfico	Analógico\Diapositivos e Transparências   Retábulo da Igreja de São Tiago de Antas.   Maria de Lurdes Azevedo Pereira   DMF.000014   1982-00-00   4747			
Material fotográfico	Analógico\Diapositivos e Transparências   Igreja de São Tiago de Antas   Maria de Lurdes Azevedo Pereira   DMF.000015   1982-00-00   4748			
Material fotográfico	Analógico\Diapositivos e Transparências   Igreja de São Tiago de Antas   Maria de Lurdes Azevedo Pereira   DMF.000016   1982-00-00   4749			
Material fotográfico	Analógico\Diapositivos e Transparências   Igreja de São Tiago de Antas   Maria de Lurdes Azevedo Pereira   DMF.000017   1982-00-00   4750			
Material fotográfico	Analógico\Diapositivos e Transparências   Igreja de São Tiago de Antas   Maria de Lurdes Azevedo Pereira   DMF.000018   1982-00-00   4751			
Material fotográfico	Analógico\Diapositivos e Transparências   Igreja de São Tiago de Antas   Maria de Lurdes Azevedo Pereira   DMF.000019   1982-00-00   4752			
Material fotográfico	Analógico\Diapositivos e Transparências   Igreja de São Tiago de Antas   Maria de Lurdes Azevedo Pereira   DMF.000020   1982-00-00   4753			
Material fotográfico	Analógico\Diapositivos e Transparências   Igreja de São Tiago de Antas   Maria de Lurdes Azevedo Pereira   DMF.000021   1982-00-00   4754			
Material fotográfico	Analógico\Diapositivos e Transparências   Igreja de São Tiago de Antas   Maria de Lurdes Azevedo Pereira   DMF.000022   1982-00-00   4755			
Material fotográfico	Analógico\Fotografia   Porta principal. Pormenor.   Michel Giacometti   DMF.000789   1973-00-00   8233			

Material fotográfico	Analógico\Fotografia   Altar mor. Pormenor.   Michel Giacometti   DMF.000790   1973-00-00   8234
Material fotográfico	Analógico\Fotografia   Porta principal.   Michel Giacometti   DMF.000791   1973-00-00   8235
Material Gráfico	Bilhete Postal   N.º 6 . Vila Nova de Famalicão: Igreja de São Tiago de Antas   Rodrigo F. Silva   DMG.000007   189
Material Gráfico	Bilhete Postal   N.º 1310. Vila Nova de Famalicão (Portugal): Igreja de São Tiago de Antas   F. Rodrigo da Silva   DMG.000012   195
Material Gráfico	Desenho\À Mão Livre   Egreja de S. Thiago de Anta   c. 1886   DMG.000036   344
Material Gráfico	Bilhete Postal   Vila Nova de Famalicão - Matris de Antas   Câmara Municipal de Vila Nova de Famalicão   1952   DMG.000071   361

Monografia **QUEIROGA, Francisco Manuel Velede Reimão - Vila Nova de Famalicão: O conhecimento histórico-cultural do concelho através da Arqueologia. 1.ª Edição. Vila Nova de Famalicão: Câmara Municipal de Vila Nova de Famalicão - Serviços Culturais - Dep. de Arqueologia, 1985.**

Monografia **QUEIROGA, Francisco Manuel Velede Reimão - Vila Nova de Famalicão: Arqueologia e História. 2.ª Edição. Vila Nova de Famalicão: Gabinete de Arqueologia da Câmara Municipal de V.N. de Famalicão e Região de Turismo do Verde Minho, 1990.**

Monografia **Famalicão. : Terras de Vila Nova...Paços de Ferreira: Anégia Editores, 1996. 239 p.. ISBN 972-8266-04-9**

Analítico de Monografias - Rota Concelhia do Românico. **Famalicão.** Paços de Ferreira : Anégia Editores. 1996. p. 71.

Notas: Página 72.

Monografia **QUEIROGA, Francisco Manuel Velede Reimão - Vila Nova de Famalicão: Archaeology and History. 1.ª Edição. Vila Nova de Famalicão: Gabinete de Arqueologia da Câmara Municipal de V.N. de Famalicão, 1989.**

Monografia **Tesouros Artísticos de Portugal. Lisboa: Selecções do Reader`s Digest, 1976.**

Monografia **ALMEIDA, Carlos Alberto Ferreira de - Arquitectura Românica de Entre-Douro-e-Minho. Porto: Faculdade de Letras da Universidade do Porto, 1978.**

Notas: Página 183.

Periódico **Boletim Cultural de Vila Nova de Famalicão, 04. Série I - 04, Vila Nova de Famalicão: Câmara Municipal de Vila Nova de Famalicão. [1983-09-00]. Anual. ISSN 0871-3308.**

Analítico de Periódicos SILVA, António Joaquim Pinto da - O Cartório da Igreja de S. Tiago de Antas. **Boletim Cultural de Vila Nova de Famalicão, 04.** Vila Nova de Famalicão : Câmara Municipal de Vila Nova de Famalicão. 1983-09-00. ISSN 0871-3308. p. 37-45.

Periódico **Boletim Cultural de Vila Nova de Famalicão, 14. Série II - 14, Vila Nova de Famalicão: Câmara Municipal de Vila Nova de Famalicão. [1996-00-00]. Anual. ISSN 0871-3308.**

Analítico de Periódicos SÁ, António da Costa e - Por Terras de Vermoim (Actual Concelho Famalicense). **Boletim Cultural de Vila Nova de Famalicão, 14.** Vila Nova de Famalicão : Câmara Municipal de Vila Nova de Famalicão. 1996-00-00. ISSN 0871-3308. p. 45-63.

Periódico **Boletim Cultural de Vila Nova de Famalicão, 16. Série II - 16, Vila Nova de Famalicão: Câmara Municipal de Vila Nova de Famalicão. [1999-00-00]. Anual. ISSN 0871-**



3308.

Periódico	<b>Boletim Cultural de Vila Nova de Famalicão, 17. Série II - 17, Vila Nova de Famalicão: Câmara Municipal de Vila Nova de Famalicão. [2000-00-00]. Anual. ISSN 0871-3308.</b>	Analítico de Periódicos	VIEIRA, António Martins - Paróquia de Antas. <b>Boletim Cultural de Vila Nova de Famalicão, 17.</b> Vila Nova de Famalicão : Câmara Municipal de Vila Nova de Famalicão. 2000-00-00. ISSN 0871-3308. p. 107-130.
Periódico	<b>Boletim Cultural de Vila Nova de Famalicão, 18. Série II - 18, Vila Nova de Famalicão: Câmara Municipal de Vila Nova de Famalicão. [2001-00-00]. Anual. ISSN 0871-3308.</b>		
Periódico	<b>Boletim Cultural de Vila Nova de Famalicão, 03. Série I - 03, Vila Nova de Famalicão: Câmara Municipal de Vila Nova de Famalicão. [1982-04-00]. Anual. ISSN 0871-3308.</b>	Analítico de Periódicos	SALGADO, Padre Benjamim - O Tombo da Igreja de S. Tiago de Antas, 1555. <b>Boletim Cultural de Vila Nova de Famalicão, 03.</b> Vila Nova de Famalicão : Câmara Municipal de Vila Nova de Famalicão. 1982-04-00. ISSN 0871-3308. p. 49-62.
Periódico	<b>Boletim Cultural de Vila Nova de Famalicão, 03. Série I - 03, Vila Nova de Famalicão: Câmara Municipal de Vila Nova de Famalicão. [1982-04-00]. Anual. ISSN 0871-3308.</b>	Analítico de Periódicos	- Património Monumental no Concelho de Vila Nova de Famalicão. <b>Boletim Cultural de Vila Nova de Famalicão, 03.</b> Vila Nova de Famalicão : Câmara Municipal de Vila Nova de Famalicão. 1982-04-00. ISSN 0871-3308. p. 115-117.
Periódico	<b>Boletim Cultural de Vila Nova de Famalicão, 03. Série I - 03, Vila Nova de Famalicão: Câmara Municipal de Vila Nova de Famalicão. [1982-04-00]. Anual. ISSN 0871-3308.</b>	Analítico de Periódicos	SANTOS, Joaquim Fernandes Ribeiro dos - Do Românico no Concelho de Vila Nova de Famalicão. Breve notícia. <b>Boletim Cultural de Vila Nova de Famalicão, 03.</b> Vila Nova de Famalicão : Câmara Municipal de Vila Nova de Famalicão. 1982-04-00. ISSN 0871-3308. p. 27-41.
Notas: Página 33-36.			
Periódico	<b>Vila Nova. Ano I - Nº 17, Vila Nova de Famalicão [1982-10-14]. Semanário.</b>	Analítico de Periódicos	MOREIRA, Vasco da Costa - Património Cultura - Memórias que nos legaram: 8 séculos da igreja românica de Antas. <b>Vila Nova.</b> Vila Nova de Famalicão 1982-10-14. p. 6. Referência
Periódico	<b>Vila Nova. Ano III - Nº 74, Vila Nova de Famalicão [1985-01-24]. Semanário.</b>	Analítico de Periódicos	MARTINS, Mário C. - História de Vila Nova de Famalicão: Igreja de S. Tiago de Antas. <b>Vila Nova.</b> Vila Nova de Famalicão 1985-01-24. p. 6.
Periódico	<b>Ilustração N.º 109. Ano 5.º, N.º 109, Lisboa: Aillaud (Firma), ed. com.. [1930-07-01].</b>	Analítico de Periódicos	AMORIM, Guedes de; MARTINS, Sousa - Grandezas de Portugal. Padrões de Trabalho. Padrões de Nobreza: Vila Nova de Famalicão.. <b>Ilustração N.º 109.</b> Lisboa : Aillaud (Firma), ed. com.. 1930-07-01. p. 25-28.
Periódico	<b>Vila Nova. Ano XI. N.º 384., Vila Nova de Famalicão [1993-10-07]. Semanário.</b>	Analítico de Periódicos	AZEVEDO, Cristina - Igreja Românica necessita de restauro. <b>Vila Nova.</b> Vila Nova de Famalicão 1993-10-07. p. 10.
Periódico	<b>Agenda Cultural de Vila Nova de Famalicão - Abril ´05. Vila Nova de Famalicão: Câmara Municipal de Vila Nova de Famalicão. [2005-04-00]. Mensal.</b>	Analítico de Periódicos	PEREIRA, Nelson Bruno Lima - Património: Igreja de Santiago de Antas.. <b>Agenda Cultural de Vila Nova de Famalicão - Abril ´05.</b> Vila Nova de Famalicão : Câmara Municipal de Vila Nova de Famalicão. 2005-04-00. p. 32-33.
Projectos	SIPA - Sistema de Informação para o Património Arquitectónico   40		
Projectos	Levantamento Cultural 1982-1983   42		
Agenda Cultural de Vila Nova de Famalicão: Património   43			

Ficheiros multimédia: Informação genérica



dmf.000017.jpg



dmf.000022.jpg



dmf.000016.jpg



gpc.0202c01.jpg



dmf.000014.jpg



dmf.000018.jpg



dmf.000013.jpg



dmf.000021.jpg



dmf.000012.jpg



dmf.000015.jpg



dmf.000020.jpg



dmf.000019.jpg



dmf.000789.jpg



dmf.000790.jpg



dmf.000791.jpg

**Inventário : Imóveis**

Nº imóvel	GPC.0301C01
Designação	Igreja de São Martinho de Avidos
Tipo imóvel	Igreja
Imóvel	GPC.0301C - Conjunto da Igreja de Avidos

Descrição A edificação desta Igreja é anterior ao século XIII, estando já referenciada nas Inquirições de D. Afonso II do ano de 1220. Construída em granito, sofreu ao longo dos tempos melhoramentos e acrescentos, como a construção da torre sineira na década de 1930, que alteraram a sua arquitetura primitiva. O interior consta de altar-mor e dois altares laterais, com douramento do século XIX. Na década de 1990 sofreu obras de restauro, sendo substituídos nessa altura o silhar de azulejos de padrão azul originários do Mosteiro de Landim, em desenho vulgar de cerca de 1690, e que forravam parte das paredes interiores por outros azulejos com o mesmo padrão, mas de construção recente.

**Informação específica****Cronologia**

Data inicial	Data final	Época	Data textual	Parte descrita	Justificação
1201-01-01	1300-12-31	Idade Média	Século XIII	Imóvel. [Construção]	Conjetural
1990-01-01	1999-12-31	Contemporânea	Século XX: Década de 90	Imóvel. [Intervenção/Reabilitação]	

**Localizações**

Local administ.	Topónimo	Morada	Data	Geo Datum	Método	Códi SIG	Coord. Geo. X	Coord. Geo. Y	Coord. Plana X	Coord. Plana Y	Coord. Plana Z	Ambiente
Portugal\Braga\Vila Nova de Famalicão\União das freguesias de Avidos e Lagoa		Avenida Comandante José Costa Oliveira 174, 4770-790, Portugal	2013-01-28	[EPSG:3857] WGS 84 / Pseudo Mercator	Google Maps		-8,48543	41,37835				
Portugal\Braga\Vila Nova de Famalicão\Avidos			2012-05-15	[EPSG:27493] Datum 73 / Modified Portuguese Grid	Quantum\POLYGON	36	41° 22'42.29"N	08° 29'7.50"W				

**Tipologias**

Tipologia	Justificação
Património\Religioso	

**Fichas relacionadas**

Tipo de ficha	Dados da ficha	Inf. específica	Dados inf. específica	Tipo relação
Ficheiros	GPC.0301C01   \\arqserver\InPatrimonium\Documentos\GPC\Material Fotográfico\Igreja\GPC.0301C01.jpg   8138			
Material fotográfico	Analógico\Diapositivos e Transparências   Capela-mor da Igreja de São Martinho de Avidos.   Maria de Lurdes Azevedo Pereira   DMF.000038   1982-00-00   4771			
Material fotográfico	Analógico\Diapositivos e Transparências   Domínio sobre a paisagem a partir da Igreja de São Martinho de Avidos.   Maria de Lurdes Azevedo Pereira   DMF.000046   1982-00-00   4779			
Material fotográfico	Analógico\Fotografia   Igreja Paroquial de Avidos   Francisco Nuno Fernandes   DMF.001006   1999-06-00   11423			

Monografia

**AveVila Nova de Famalicão/Guimarães: Câmara Municipal de Vila Nova de Famalicão, 2001. 392 p. : il. ; 22 cm. ISBN 972-9152-81-0**

---

Monografia

**SIMÕES, João Miguel dos Santos - Azulejaria de Portugal no século XVII. : Tomo II - Elenco2.ª Edição. Lisboa: Fundação Calouste Gulbenkian, 1997. 2 vols. : il. ; 31 cm.**

---

Projectos

Património Cultural do Concelho: Actualização do Inventário | 29 |

---

Projectos

Levantamento Cultural 1982-1983 | 42 |

---

#### Ficheiros multimédia: Informação genérica

---



dmf.000038.jpg



gpc.0301c01.jpg



dmf.000046.jpg



dmf.001006.tif

**Inventário : Imóveis**

Nº imóvel	GPC.0401C01
Designação	Igreja de São Pedro de Bairro
Tipo imóvel	Igreja
Imóvel	GPC.0401C - Conjunto da Igreja de Bairro
Descrição	Igreja novecentista, inaugurada em 29 de Junho de 1930, de modo a suprimir as dificuldades que a antiga Igreja (hoje apelidada de Igreja Velha) sentia no que diz respeito à capacidade de albergar toda a população da freguesia, especialmente nos dias santos e nas missas de sábado e domingo. Da sua construção, de linhas arrojadas para a época, destaca-se a torre sineira como frontaria do templo e os portais e janelas com moldura em arcos ogivais em detrimento das habituais retangulares. No interior, constituído pela capela-mor, coro-alto e sacristia assume particular destaque o altar-mor em madeira e, nas paredes, os painéis em azulejos com paisagens bíblicas.

**Informação específica****Cronologia**

Data inicial	Data final	Época	Data textual	Parte descrita	Justificação
1926-00-00	1926-00-00	Contemporânea	Século XX	Imóvel. [Construção]	
1930-06-29	1930-06-29	Contemporânea	Século XX	Imóvel. [Acontecimento/Inauguração]	

**Localizações**

Local administr.	Topónimo	Morada	Data	Geo Datum	Método	Códi SIG	Coord. Geo. X	Coord. Geo. Y	Coord. Plana X	Coord. Plana Y	Coord. Plana Z	Ambiente
Portugal\Braga\Vila Nova de Famalicão\Bairro	Igreja		2012-05-15	[EPSG:27493] Datum 73 / Modified Portuguese Grid	Quantum\POLYGON	51	41° 22'23.70"N	08° 25'31.44"W				
Portugal\Braga\Vila Nova de Famalicão\Bairro		Rua de São Pedro, 4765 Bairro, Portugal	2013-08-26	[EPSG:3857] WGS 84 / Pseudo Mercator	Google Maps		-8,42541	41,37321				

**Tipologias**

Tipologia	Justificação
Património\Religioso	

**Fichas relacionadas**

Tipo de ficha	Dados da ficha	Inf. específica	Dados inf. específica	Tipo relação
Material fotográfico	Analgóico\Diapositivos e Transparências   Maria de Lurdes Azevedo Pereira   DMF.000048   1982-00-00   4781			
Material fotográfico	Analgóico\Diapositivos e Transparências   Maria de Lurdes Azevedo Pereira   DMF.000049   1982-00-00   4782			
Material fotográfico	Analgóico\Fotografia   Igreja Paroquial   Francisco Nuno Fernandes   DMF.000921   1999-06-00   10423			
Projectos	Património Cultural do Concelho: Actualização do Inventário   29			
Projectos	Levantamento Cultural 1982-1983   42			

Ficheiros multimédia: Informação genérica

---



dmf.000048.jpg



dmf.000049.jpg



dmf.000921.tif

**Inventário : Imóveis**

Nº imóvel	GPC.0402C01
Designação	Igreja Velha
Tipo imóvel	Igreja
Imóvel	GPC.0402C - Conjunto da Igreja Velha
Descrição	Este edifício foi, provavelmente, a primeira igreja da freguesia de Bairro. Ao longo dos tempos sofreu bastantes alterações. Uma delas foi a perda da torre sineira que se encontrava adossada à fachada lateral esquerda, constituída por três lanços. Junto da entrada principal encontra-se uma cruz do séc. XVIII provavelmente pertencente à antiga Via-Sacra que existia na freguesia. O edifício, de nave única com sacristia, possui na empena um campanário com dois sinos e um antigo relógio de sol. No interior, assume destaque o teto, o silhar de azulejos que reveste parte das paredes e os altares em talha dourada, venerando-se, entre outros, Santa Felicidade.

**Informação específica****Cronologia**

Data inicial	Data final	Época	Data textual	Parte descrita	Justificação
1601-01-01	1800-12-31	Transição\Moderna-Contemporânea	Século XVII - Século XVIII	Imóvel. [Construção]	Conjetural.

**Localizações**

Local administ.	Topónimo	Morada	Data	Geo Datum	Método	Códi SIG	Coord. Geo. X	Coord. Geo. Y	Coord. Plana X	Coord. Plana Y	Coord. Plana Z	Ambiente
Portugal\Braga\Vila Nova de Famalicão\Bairro	Igreja Velha		2012-05-15	[EPSG:27493] Datum 73 / Modified Portuguese Grid	Quantum\POLYGON	52	41° 22'42.88"N	08° 25'17.43"W				
Portugal\Braga\Vila Nova de Famalicão\Bairro			2013-08-26	[EPSG:3857] WGS 84 / Pseudo Mercator	Google Maps		-8,42152	41,37859				

**Tipologias**

Tipologia	Justificação
Património\Religioso	

**Fichas relacionadas**

Tipo de ficha	Dados da ficha	Inf. específica	Dados inf. específica	Tipo relação
Material fotográfico	Analógico\Diapositivos e Transparências   Maria de Lurdes Azevedo Pereira   DMF.000051   1982-00-00   4784			
Material fotográfico	Analógico\Diapositivos e Transparências   Maria de Lurdes Azevedo Pereira   DMF.000052   1982-00-00   4785			
Material fotográfico	Analógico\Diapositivos e Transparências   Maria de Lurdes Azevedo Pereira   DMF.000053   1982-00-00   4786			
Material fotográfico	Analógico\Diapositivos e Transparências   Maria de Lurdes Azevedo Pereira   DMF.000054   1982-00-00   4787			
Material fotográfico	Analógico\Diapositivos e Transparências   Maria de Lurdes Azevedo Pereira   DMF.000055   1982-00-00   4788			

Material Analógico\Diapositivos e Transparências | Maria de Lurdes Azevedo  
fotográfico Pereira | DMF.000056 | 1982-00-00 | 4789 |

Material Analógico\Diapositivos e Transparências | Maria de Lurdes Azevedo  
fotográfico Pereira | DMF.000127 | 1982-00-00 | 4860 |

Material Analógico\Diapositivos e Transparências | Maria de Lurdes Azevedo  
fotográfico Pereira | DMF.000128 | 1982-00-00 | 4861 |

Material Analógico\Fotografia | Igreja Velha | Francisco Nuno Fernandes |  
fotográfico DMF.000919 | 1999-06-00 | 10421 |

Periódico **Agenda Cultural de Vila Nova de Famalicão - Julho ´10. Vila Nova de Famalicão: Câmara Municipal de Vila Nova de Famalicão. [2010-07-00]. Mensal.** Analítico de Periódicos

PEREIRA, Nelson Bruno Lima - Património: Igreja Velha de Bairro.. **Agenda Cultural de Vila Nova de Famalicão - Julho ´10.** Vila Nova de Famalicão : Câmara Municipal de Vila Nova de Famalicão. 2010-07-00. p. 38-39.

Projectos Património Cultural do Concelho: Actualização do Inventário | 29 |

Projectos Levantamento Cultural 1982-1983 | 42 |

Projectos Agenda Cultural de Vila Nova de Famalicão: Património | 43 |

#### Ficheiros multimédia: Informação genérica



dmf.000051.jpg



dmf.000052.jpg



dmf.000053.jpg



dmf.000054.jpg



dmf.000055.jpg



dmf.000056.jpg



dmf.000919.tif



dmf.000127.jpg



dmf.000128.jpg



**Inventário : Imóveis**

Nº imóvel	GPC.0501C01B
Designação	Igreja do Divino Salvador de Bente
Tipo imóvel	Igreja
Imóvel	GPC.0501C - Conjunto da Igreja de Bente
Descrição	Igreja novecentista, substituindo uma outra que existia nesse local datada de 1887. A sua construção ocorreu no final da década de 1980, sendo inaugurada em 05 de Agosto de 1990 pelo Arcebispo Primaz D. Eurico Dias Nogueira. É um edifício religioso de linhas modernas, construído em betão, com torre sineira de dois campanários. Na fachada principal sobressaem os dois painéis de azulejos com iconografia religiosa que ladeiam a entrada principal e, junto da empena, um vitral de grandes dimensões, policromado, com uma imagem da cruz. Adossados à fachada principal encontram-se ainda duas cruzes da via-sacra.

**Informação específica****Cronologia**

Data inicial	Data final	Época	Data textual	Parte descrita	Justificação
1983-00-00	1990-00-00	Contemporânea	Século XX	Imóvel. [Construção]	

Notas: Sabe-se que em 1983 já se encontrava em construção.

1990-08-05	1990-08-05	Contemporânea	Século XX	Imóvel. [Acontecimento/Sagração e Benção]	Pelo Arcebispo Primaz D. Eurico Dias Nogueira.
------------	------------	---------------	-----------	---	--

**Localizações**

Local administ.	Topónimo	Morada	Data	Geo Datum	Método	Códi SIG	Coord. Geo. X	Coord. Geo. Y	Coord. Plana X	Coord. Plana Y	Coord. Plana Z	Ambiente
Portugal\Braga\Vila Nova de Famalicão\União das freguesias de Carreira e Bente		Largo Padre José Manuel Ribeiro Junior 2, 4770 Bente, Portugal	2013-01-28	[EPSG:3857] WGS 84 / Pseudo Mercator	Google Maps		-8,45311	41,38447				
Portugal\Braga\Vila Nova de Famalicão\Bente			2012-01-12	[EPSG:27493] Datum 73 / Modified Portuguese Grid	Quantum\POLYGON 74		41° 23'4.33"N	08° 27'11.06"W				

**Tipologias**

Tipologia	Justificação
Património\Religioso	

**Fichas relacionadas**

Tipo de ficha	Dados da ficha	Inf. específica	Dados inf. específica	Tipo relação
Ficheiros	GPC.0501C01B   \\Arqserver\InPatrimonium\Documentos\GPC\Material Fotográfico\Igreja\GPC.0501C01B.JPG   8140			
Projectos	Património Cultural do Concelho: Actualização do Inventário   29			
Projectos	Levantamento Cultural 1982-1983   42			

---

**Ficheiros multimédia: Informação genérica**

---



gpc.0501c01b.jpg

## Inventário : Imóveis

Nº imóvel	GPC.0601C01B
Designação	Igreja de São Martinho de Brufe
Tipo imóvel	Igreja
Imóvel	GPC.0601C - Conjunto da Igreja de Brufe
Descrição	



## Informação específica

### Localizações

Local administ.	Topónimo	Morada	Data	Geo Datum	Método	Códi SIG	Coord. Geo. X	Coord. Geo. Y	Coord. Plana X	Coord. Plana Y	Coord. Plana Z	Ambiente
Portugal\Braga\Vila Nova de Famalicão\Brufe	Igreja		2012-05-16	[EPSG:27493] Datum 73 / Modified Portuguese Grid	Quantum\POLYGON	83	41° 24'44.14"N	08° 32'29.87"W				
Portugal\Braga\Vila Nova de Famalicão\Brufe		Rua Manuel Campos Pereira 72, 4760 Brufe, Portugal	2013-08-27	[EPSG:3857] WGS 84 / Pseudo Mercator	Google Maps		-8,541639	41,412228				

### Tipologias

Tipologia	Justificação
Património\Religioso	

### Fichas relacionadas

Tipo de ficha	Dados da ficha	Inf. específica	Dados inf. específica	Tipo relação
Ficheiros	GPC.0601C01B   \\Arqserver\InPatrimonium\Documentos\GPC\Material Fotográfico\Igreja\GPC.0601C01B.JPG   8141			

## Ficheiros multimédia: Informação genérica



gpc.0601c01b.jpg

**Inventário : Imóveis**

Nº imóvel	GPC.0702C01
Designação	Igreja de São Cristóvão de Cabeçudos
Tipo imóvel	Igreja
Imóvel	GPC.0702C - Conjunto da Igreja de Cabeçudos
Descrição	A edificação desta Igreja ocorreu antes de 1743, substituindo uma outra que aí existia, de menores dimensões. Utilizando o granito na sua estrutura, sobressai na fachada principal um nicho com a estátua do padroeiro: S. Cristóvão. O interior possui uma só nave, com o altar-mor, dois altares laterais, púlpito, sacristia e coro-alto. Sobranceiro ao altar-mor fica o Sacrário, em talha dourada e, por trás deste, um nicho onde é exposto o Santíssimo em dias de festa. Entre a capela-mor e o corpo da igreja existe um arco arredondado, em pedra lavrada, encimado por talha dourada onde predominam as imitações de conchas e festões. Adossada ao corpo da Igreja situa-se a Torre Sineira, de dois lanços, possuindo três sinos.

**Informação específica****Cronologia**

Data inicial	Data final	Época	Data textual	Parte descrita	Justificação
1701-01-01	1879-00-00	Transição\Moderna-Contemporânea	Século XVIII - Século XIX	Imóvel. [Construção]	Conjetural.

Notas:

**Localizações**

Local administ.	Topónimo	Morada	Data	Geo Datum	Método	Códi SIG	Coord. Geo. X	Coord. Geo. Y	Coord. Plana X	Coord. Plana Y	Coord. Plana Z	Ambiente
Portugal\Braga\Vila Nova de Famalicão\União das freguesias de Esmeriz e Cabeçudos		Alameda da Igreja da Igreja 60, 4770, Portugal	2013-01-28	[EPSG:3857] WGS 84 / Pseudo Mercator	Google Maps		-8,50358	41,37613				
Portugal\Braga\Vila Nova de Famalicão\Cabeçudos			2012-05-16	[EPSG:27493] Datum 73 / Modified Portuguese Grid	Quantum\POLYGON 95		41° 22'34.24"N	08° 30'12.83"W				

**Protecção**

Protecção	Justificação
Direta\Plano Director Municipal (P.D.M)\1994\Carta\Património (3.11)	Carta do Património: Carta 7.

**Tipologias**

Tipologia	Justificação
Património\Religioso	

**Fichas relacionadas**

Tipo de ficha	Dados da ficha	Inf. específica	Dados inf. específica	Tipo relação
Electrónico	Igreja Paroquial de Cabeçudos / Igreja de São Cristóvão   Sacavém   2013-02-26   Instituto da Habitação e da Reabilitação Urbana (IHRU)   54			
Ficheiros	GPC.0702C01   \\arqserver\InPatrimonium\Documentos\GPC\Material Fotográfico\Igreja\GPC.0702C01.JPG   8142			

**SÁ, António da Costa e - S. Cristóvão de Cabeçudos. : Subsídios para uma monografia geral do Concelho de**

Monografia **Vila Nova de Famalicão Vila Nova de Famalicão.: Câmara Municipal de Vila Nova de Famalicão, 1982. 94 p..**

Notas: Páginas 36-40.

Periódico **Boletim Cultural de Vila Nova de Famalicão, 08. Série II - 08, Vila Nova de Famalicão: Câmara Municipal de Vila Nova de Famalicão. [1988]. Anual. ISSN 0871-3308.**

Analtico de Periódicos

SÁ, António da Costa e - Entre Dois Tombos Paroquiais (Limites). **Boletim Cultural de Vila Nova de Famalicão, 08.** Vila Nova de Famalicão : Câmara Municipal de Vila Nova de Famalicão. 1988. ISSN 0871-3308. p. 57-77.

Periódico **Agenda Cultural de Vila Nova de Famalicão - Setembro '08. Vila Nova de Famalicão: Câmara Municipal de Vila Nova de Famalicão. [2008-09-00]. Mensal.**

Analtico de Periódicos

PEREIRA, Nelson Bruno Lima - Património: Igreja de S. Cristóvão de Cabeçudos.. **Agenda Cultural de Vila Nova de Famalicão - Setembro '08.** Vila Nova de Famalicão : Câmara Municipal de Vila Nova de Famalicão. 2008-09-00. p. 31-32.

Projectos Património Cultural do Concelho: Actualização do Inventário | 29 |

Projectos SIPA - Sistema de Informação para o Património Arquitectónico | 40 |

Projectos Levantamento Cultural 1982-1983 | 42 |

Projectos Agenda Cultural de Vila Nova de Famalicão: Património | 43 |

#### Ficheiros multimédia: Informação genérica



gpc.0702c01.jpg

**Inventário : Imóveis**

Nº imóvel	GPC.0802C01
Designação	Igreja de São Julião de Calendário
Tipo imóvel	Igreja
Imóvel	GPC.0802C - Conjunto da Igreja de Calendário

Descrição

A construção desta Igreja iniciou-se no século XVI mas só ficou concluída no século XVII. Apresenta uma volumetria inferior à maioria das igrejas do concelho. Tal facto deve-se a nunca ter sido ampliada, a não ser quando ocorreu a construção da Torre Sineira, possivelmente durante o século XVIII. Na fachada principal da Igreja e da Torre Sineira sobressai o seu revestimento a azulejo com imagens e simbologia cristã. No interior o altar-mor, em estilo renascentista, é muito trabalhado e em talha dourada, tendo ao meio a imagem de Cristo Crucificado. No teto da capela-mor salienta-se a existência de uma custódia, em talha dourada e, no do corpo da igreja, a imagem de um santo. Além do altar-mor existem mais três altares em madeira trabalhada. Há um púlpito (datado de 1758) com escadaria em granito. A divisão da capela-mor ao corpo da igreja é feita por um arco em granito, com dois anjos.

**Informação específica****Cronologia**

Data inicial	Data final	Época	Data textual	Parte descrita	Justificação
1501-01-01	1700-12-31	Moderna	Século XVI - Século XVIII	Imóvel. [Construção]	

Notas: Levantamento Cultural 82. Relatório: Calendário.

**Localizações**

Local administ.	Topónimo	Morada	Data	Geo Datum	Método	Códi SIG	Coord. Geo. X	Coord. Geo. Y	Coord. Plana X	Coord. Plana Y	Coord. Plana Z	Ambiente
Portugal\Braga\Vila Nova de Famalicão\União das freguesias de Vila Nova de Famalicão e Calendário		Rua de São Julião 720, 4760, Portugal	2013-01-28	[EPSG:3857] WGS 84 / Pseudo Mercator	Google Maps		-8,52463	41,40036				
Portugal\Braga\Vila Nova de Famalicão\Calendário			2012-05-16	[EPSG:27493] Datum 73 / Modified Portuguese Grid	Quantum\POLYGON	117	41° 24'1.74"N	08° 31'28.44"W				

**Tipologias**

Tipologia	Justificação
Património\Religioso	

**Fichas relacionadas**

Tipo de ficha	Dados da ficha	Inf. específica	Dados inf. específica	Tipo relação
Electrónico	Igreja Paroquial de Calendário / Igreja de São Julião   Sacavém   2013-02-26   Instituto da Habitação e da Reabilitação Urbana (IHRU)   55			
Ficheiros	GPC.0802C01   \\arqserver\InPatrimonium\Documentos\GPC\Material Fotográfico\Igreja\GPC.0802C01.JPG   8143			
Material fotográfico	Analgico\Diapositivos e Transparências   Maria de Lurdes Azevedo Pereira   DMF.000169   1982-00-00   4946			
Projectos	Património Cultural do Concelho: Actualização do Inventário   29			

---

Projectos SIPA - Sistema de Informação para o Património Arquitectónico | 40 |

---

Projectos Levantamento Cultural 1982-1983 | 42 |

---

### Ficheiros multimédia: Informação genérica

---



gpc.0802c01.jpg



dmf.000169.jpg

**Inventário : Imóveis**

Nº imóvel	GPC.0901C01
Designação	Igreja de São Tiago da Carreira
Tipo imóvel	Igreja
Imóvel	GPC.0901C - Conjunto da Igreja de Carreira
Descrição	Tendo como orago São Tiago, em honra do peregrino e padroeiro de Compostela (Espanha), existem referências a esta Igreja desde o século XI, embora a que hoje se encontra no local seja de construção muito posterior. Sabe-se que em 1747 e 1751 foi-lhe colocado o sacrário e o santíssimo sacramento, tendo ainda sofrido obras de melhoramento em 1753. A torre sineira, adossada a uma das laterais e construída durante os séculos XIX ou XX, possui a particularidade de ser aberta ao nível inferior, permitindo a passagem de pessoas e veículos por baixo dela.

**Informação específica****Cronologia**

Data inicial	Data final	Época	Data textual	Parte descrita	Justificação
1676-01-01	1724-12-31	Moderna	Século XVII: Finais - Século XVIII: Inícios	Imóvel. [Construção]	Conjetural
1753-00-00	1753-00-00	Moderna	Século XVIII	Imóvel. [Intervenção/Reabilitação]	

**Localizações**

Local administ.	Topónimo	Morada	Data	Geo Datum	Método	Códi SIG	Coord. Geo. X	Coord. Geo. Y	Coord. Plana X	Coord. Plana Y	Coord. Plana Z	Ambiente
Portugal\Braga\Vila Nova de Famalicão\União das freguesias de Carreira e Bente		Rua da Igreja, 4765, Portugal	2013-01-28	[EPSG:3857] WGS 84 / Pseudo Mercator	Google Maps		-8,433093	41,382941				
Portugal\Braga\Vila Nova de Famalicão\Carreira			2012-05-16	[EPSG:27493] Datum 73 / Modified Portuguese Grid	Quantum\POLYGON	149	41° 22'58.55"N	08° 25'59.14"W				

**Tipologias**

Tipologia	Justificação
Património\Religioso	

**Fichas relacionadas**

Tipo de ficha	Dados da ficha	Inf. específica	Dados inf. específica	Tipo relação
Ficheiros	GPC.0901C01   \\arqserver\InPatrimonium\Documentos\GPC\Material Fotográfico\Igreja\GPC.0901C01.jpg   8144			
Projectos	Património Cultural do Concelho: Actualização do Inventário   29			
Projectos	Levantamento Cultural 1982-1983   42			



Ficheiros multimédia: Informação genérica

---



gpc.0901c01.jpg

**Inventário : Imóveis**

Nº imóvel	GPC.1003C01
Designação	Igreja de São Tiago de Castelões
Tipo imóvel	Igreja
Imóvel	GPC.1003C - Conjunto da Igreja de Castelões
Descrição	A fundação desta Igreja paroquial, dedicada a São Tiago, é muito antiga, tendo em conta que o primeiro documento que se lhe refere data do ano de 1033. Ao longo dos tempos, sofreu obras de melhoramento e acrescentos, tendo na figura de Custódio Francisco Braga, Capitão-Mor e Senhor da Casa de Santiago, um dos seus principais beneméritos. É da sua iniciativa o restauro da frontaria e da capela-mor durante o século XVIII, conforme inscrição gravada no lintel do pórtico principal. O templo é todo em granito aparelhado. De planta simples, é constituído por nave retangular e capela-mor quadrangular, separadas por um arco cruzeiro de volta perfeita. A fachada principal, de linhas simples, não apresenta qualquer ornamentação, a não ser um painel de azulejos, com a figura de São Tiago, na base da torre sineira. Corre os muros exteriores da Igreja e sacristia, a começar no lado direito da porta principal, uma Via Sacra, constituída por cruces simples executadas em baixo relevo. No interior assume particular destaque o retábulo-mor, em estilo rococó, e alguma imaginária dos séculos XVII e XVIII.

**Informação específica****Cronologia**

Data inicial	Data final	Época	Data textual	Parte descrita	Justificação
1701-01-01	1800-12-31	Transição\Moderna-Contemporânea	Século XVIII	Imóvel. [Construção]	

**Localizações**

Local administ.	Topónimo	Morada	Data	Geo Datum	Método	Códi SIG	Coord. Geo. X	Coord. Geo. Y	Coord. Plana X	Coord. Plana Y	Coord. Plana Z	Ambiente
Portugal\Braga\Vila Nova de Famalicão\Castelões			2012-04-05	[EPSG:27493] Datum 73 / Modified Portuguese Grid	Quantum\POLYGON	166	41° 24'35.45"N	08° 25'39.53"W				
Portugal\Braga\Vila Nova de Famalicão\Castelões	Largo Igreja 32, 4770 Castelões, Portugal		2013-08-27	[EPSG:3857] WGS 84 / Pseudo Mercator	Google Maps		-8,42767	41,40984				

**Tipologias**

Tipologia	Justificação
Património\Religioso	

**Fichas relacionadas**

Tipo de ficha	Dados da ficha	Inf. específica	Dados inf. específica	Tipo relação
Electrónico	Igreja Paroquial de Castelões / Igreja de São Tiago   Sacavém   2013-02-26   Instituto da Habitação e da Reabilitação Urbana (IHRU)   56			
Ficheiros	GPC.1003C01   \\arqserver\InPatrimonium\Documentos\GPC\Material Fotográfico\Igreja\GPC.1003C01.JPG   8145			
Material fotográfico	Analógico\Diapositivos e Transparências   Maria de Lurdes Azevedo Pereira   DMF.000172   1982-00-00   4949			

Monografia

**ARAÚJO, José Carlos Mendes - São Tiago de Castelões. : Apontamentos para a sua História Vila Nova de Famalicão: Câmara Municipal de Vila Nova de**

Analítico de Monografias

- Conjunto Patrimonial. **São Tiago de Castelões.** Vila Nova de Famalicão :

**Famalicão; Quasi Edições, 2005. 126 p.. ISBN 989-552-129-4**

Câmara Municipal de Vila Nova de Famalicão;  
Quasi Edições. 2005. p. 37-63.

Notas: p. 37-42

Periódico

**Boletim Cultural de Vila Nova de Famalicão, 14. Série II - 14, Vila Nova de Famalicão: Câmara Municipal de Vila Nova de Famalicão. [1996-00-00]. Anual. ISSN 0871-3308.**

Analítico de Periódicos

CASTRO, Maria de Fátima - Arquitectura Religiosa do Séc. XVIII no Concelho de V. N. de Famalicão. **Boletim Cultural de Vila Nova de Famalicão, 14.** Vila Nova de Famalicão : Câmara Municipal de Vila Nova de Famalicão. 1996-00-00. ISSN 0871-3308. p. 103-110.

Notas: Página 110.

Periódico

**Agenda Cultural de Vila Nova de Famalicão - Novembro ´10. Vila Nova de Famalicão: Câmara Municipal de Vila Nova de Famalicão. [2010-11-00]. Mensal.**

Analítico de Periódicos

PEREIRA, Nelson Bruno Lima - Património: Igreja de Castelões.. **Agenda Cultural de Vila Nova de Famalicão - Novembro ´10.** Vila Nova de Famalicão : Câmara Municipal de Vila Nova de Famalicão. 2010-11-00. p. 32-33.

Projectos SIPA - Sistema de Informação para o Património Arquitectónico | 40 |

Projectos Levantamento Cultural 1982-1983 | 42 |

Projectos Agenda Cultural de Vila Nova de Famalicão: Património | 43 |

#### Ficheiros multimédia: Informação genérica



gpc.1003c01.jpg



dmf.000172.jpg

## Inventário : Imóveis

Nº imóvel	GPC.1102C01
Designação	Igreja de São Martinho de Cavalões
Tipo imóvel	Igreja
Imóvel	GPC.1102C - Conjunto da Igreja de Cavalões
Descrição	Igreja setecentista, de traço arquitetónico semelhante ao da Capela de São Gonçalo da mesma freguesia, presumindo-se que ambas sejam contemporâneas e desenhadas pelo mesmo arquiteto. A fachada principal é de linhas simples, sobressaindo o frontão triangular e o enorme janelão de formato retangular. Adossada ao corpo da igreja, ergue-se a Torre Sineira, constituída por dois lanços, com campanário, coroada por um coruchéu de formato piramidal. No interior é de realçar os retábulos em talha dourada, da capela-mor e dos altares colaterais, além da iconografia de São Martinho no teto do corpo da Igreja e o revestimento a azulejo, com iconografia de São João Baptista a baptizar Jesus Cruz, na parede junto à pia batismal. Em 1966 sofreu obras de restauro custeado pelos paroquianos.



## Informação específica

### Cronologia

Data inicial	Data final	Época	Data textual	Parte descrita	Justificação
1701-01-01	1800-12-31	Transição\Moderna-Contemporânea	Século XVIII	Imóvel. [Construção]	Conjetural
1966-00-00	1966-00-00	Contemporânea	Século XX	Imóvel. Presbitério. [Intervenção]	Obras
1995-00-00	1995-00-00	Contemporânea	Século XX	Imóvel. Coro. [Intervenção]	Obras
2000-00-00	2000-00-00	Contemporânea	Século XXI	Imóvel. Exterior. [Intervenção/Reabilitação]	Renovação

### Localizações

Local administ.	Topónimo	Morada	Data	Geo Datum	Método	Códi SIG	Coord. Geo. X	Coord. Geo. Y	Coord. Plana X	Coord. Plana Y	Coord. Plana Z	Ambiente
Portugal\Braga\Vila Nova de Famalicão\União das freguesias de Gondifelos, Cavalões e Outiz		Rua do Bispo Dom Luis Almeida 1079, 4760 Cavalões, Portugal	2013-01-28	[EPSG:3857] WGS 84 / Pseudo Mercator	Google Maps	-	8,56112	41,42297				
Portugal\Braga\Vila Nova de Famalicão\Cavalões		Rua Bispo D. Luís Almeida, n.º 1079.	2012-05-16	[EPSG:27493] Datum 73 / Modified Portuguese Grid	Quantum\POLYGON	185						

### Tipologias

Tipologia	Justificação
Património\Religioso	

### Fichas relacionadas

Tipo de ficha	Dados da ficha	Inf. específica	Dados inf. específica	Tipo relação
Ficheiros	GPC.1102   \\arqserver\InPatrimonium\Documentos\GPC\Material Fotográfico\Igreja\GPC.1102.JPG   8146			
Ficheiros	DMF.000186   \\arqserver\InPatrimonium\Documentos\GPC\Material Fotográfico\000001-000500\DMF.000186.JPG   10051			

Notas: (direta)

---

Ficheiros DMF.000187 | \\arqserver\InPatrimonium\Documentos\GPC\Material Fotográfico\000001-000500\DMF.000187.JPG | 10052 |

Notas: [\(direta\)](#)

---

Ficheiros DMF.000188 | \\arqserver\InPatrimonium\Documentos\GPC\Material Fotográfico\000001-000500\DMF.000188.JPG | 10053 |

Notas: [\(direta\)](#)

---

Ficheiros DMF.000766 | \\arqserver\InPatrimonium\Documentos\GPC\Material Fotográfico\000501-001000\DMF.000766.JPG | 10634 |

Notas: [\(direta\)](#)

---

Material Analógico\Diapositivos e Transparências | Maria de Lurdes Azevedo Pereira | DMF.000186 | 1982-00-00 | 4963 |  
fotográfico

Material Analógico\Diapositivos e Transparências | Maria de Lurdes Azevedo Pereira | DMF.000187 | 1982-00-00 | 4964 |  
fotográfico

Material Analógico\Diapositivos e Transparências | Maria de Lurdes Azevedo Pereira | DMF.000188 | 1982-00-00 | 4965 |  
fotográfico

Material Analógico\Diapositivos e Transparências | Cavalões, adro da Igreja: Pedra com báculo inscrito. | Armanda Bryton (Coord.) | DMF.000766 | 1991-12-00 | 5543 |  
fotográfico

Imóveis GPC.1102C | Conjunto | Conjunto da Igreja de Cavalões | 2540 |

Notas: [\(direta\)](#)

---

Projectos Património Cultural do Concelho: Actualização do Inventário | 29 |

Projectos Levantamento Cultural 1982-1983 | 42 |

---

### Ficheiros multimédia: Informação genérica



gpc.1102.jpg



dmf.000186.jpg



dmf.000187.jpg



dmf.000188.jpg



dmf.000766.jpg

**Inventário : Imóveis**

Nº imóvel	GPC.1201C01
Designação	Igreja de São Tiago da Cruz
Tipo imóvel	Igreja
Imóvel	GPC.1201C - Conjunto da Igreja de Cruz

Descrição	A edificação desta Igreja, segundo alguns autores, ocorreu no século XVII, embora a mesma possa ser mais antiga. Foi restaurada em finais do século XVIII. Possui a particularidade de possuir duas naves, reflectindo-se esse pormenor nos dois portais existentes na fachada principal. Envoltos de molduras graníticas, estes portais encontrando-se ainda encimados por dois enormes janelões retangulares, detentores de janelas em guilhotina. No cimo do frontão triangular no qual termina a fachada principal, existe uma cruz com as hastas rematadas em formato piramidal. Uma outra particularidade deste templo está relacionada com a torre sineira que foi construída nas traseiras, embora numa posição mais lateral, ao estilo de "Braga". Em 1867 foi reformada com subsídios oferecidos pelo Visconde de Pindela. No interior sobressai um conjunto de imaginária da qual São Tiago, padroeiro da Igreja, ocupa um lugar central.
-----------	--

**Informação específica****Cronologia**

Data inicial	Data final	Época	Data textual	Parte descrita	Justificação
1601-01-01	1700-12-31	Moderna	Século XVII	Imóvel. [Construção]	

**Localizações**

Local administ.	Topónimo	Morada	Data	Geo Datum	Método	Códi SIG	Coord. Geo. X	Coord. Geo. Y	Coord. Plana X	Coord. Plana Y	Coord. Plana Z	Ambiente
Portugal\Braga\Vila Nova de Famalicão\Cruz	Igreja		2012-05-11	[EPSG:27493] Datum 73 / Modified Portuguese Grid	Quantum\POLYGON	190						
Portugal\Braga\Vila Nova de Famalicão\Cruz		Avenida Padre António Araújo Fernandes 1, 4770, Portugal	2013-09-02	[EPSG:3857] WGS 84 / Pseudo Mercator	Google Maps		-8,49523	41,44373				

**Protecção**

Protecção	Justificação
Direta\Plano Director Municipal (P.D.M)\1994\Carta\Património (3.11)	Carta do Património: Carta 5.

**Tipologias**

Tipologia	Justificação
Património\Religioso	

**Fichas relacionadas**

Tipo de ficha	Dados da ficha	Inf. específica	Dados inf. específica	Tipo relação
Ficheiros	GPC.1201C01   \\arqserver\InPatrimonium\Documentos\GPC\Material\Fotográfico\Igreja\GPC.1201C01.JPG   8147			
Material	Analgóico\Diapositivos e Transparências   Maria de Lurdes Azevedo Pereira   DMF.000212   1982-			

fotográfico 00-00 | 4989 |

---

Projectos Património Cultural do Concelho: Actualização do Inventário | 29 |

---

Projectos Levantamento Cultural 1982-1983 | 42 |

---

#### Ficheiros multimédia: Informação genérica

---



gpc.1201c01.jpg



dmf.000212.jpg

**Inventário : Imóveis**

Nº imóvel	GPC.1301C01B
Designação	Igreja do Divino Salvador de Delães
Tipo imóvel	Igreja
Imóvel	GPC.1301C - Conjunto da Igreja de Delães
Descrição	

**Informação específica****Cronologia**

Data inicial	Data final	Época	Data textual	Parte descrita	Justificação
1963-09-08	1963-09-08	Contemporânea	Século XX	Imóvel. [Acontecimento/Inauguração]	

**Localizações**

Local administ.	Topónimo	Morada	Data	Geo Datum	Método	Códi SIG	Coord. Geo. X	Coord. Geo. Y	Coord. Plana X	Coord. Plana Y	Coord. Plana Z	Ambiente
Portugal\Braga\Vila Nova de Famalicão\Delães	Loureiro		2012-05-16	[EPSG:27493] Datum 73 / Modified Portuguese Grid	Quantum\POLYGON	211						
Portugal\Braga\Vila Nova de Famalicão\Delães	Loureiro		2013-09-16	[EPSG:3857] WGS 84 / Pseudo Mercator	Google Maps		-8,41778	41,38666				

**Protecção**

Protecção	Justificação
Direta\Plano Director Municipal (P.D.M)\1994\Carta\Património (3.11)	Carta do Património: Carta 10.

**Tipologias**

Tipologia	Justificação
Património\Religioso	

**Fichas relacionadas**

Tipo de ficha	Dados da ficha	Inf. específica	Dados inf. específica	Tipo relação
Ficheiros	GPC.1301C01   \\arqserver\InPatrimonium\Documentos\GPC\Material Fotográfico\Igreja\GPC.1301C01.jpg   8148			
Projectos	Património Cultural do Concelho: Actualização do Inventário   29			
Projectos	Levantamento Cultural 1982-1983   42			



---

**Ficheiros multimédia: Informação genérica**

---



gpc.1301c01.jpg

2014-10-16 16:26:00

Câmara Municipal de Vila Nova de Famalicão

Joao Machado

## Inventário : Imóveis

Nº imóvel	GPC.1401C01
Designação	Igreja de São Pedro de Esmeriz
Tipo imóvel	Igreja
Imóvel	GPC.1401C - Conjunto da Igreja de Esmeriz
Descrição	



## Informação específica

### Cronologia

Data inicial	Data final	Época	Data textual	Parte descrita	Justificação
1677-00-00	1677-00-00	Moderna	Século XVII.		
1735-00-00	1735-00-00	Contemporânea	Século XVIII.	Imóvel. [Intervenção/Reabilitação]	
1960-00-00	1960-00-00	Contemporânea	Século XX.	Imóvel. [Intervenção/Reabilitação]	

Notas: Monografia de Esmeriz, p. 213.

Notas: Monografia de Esmeriz, p. 206.

### Localizações

Local administ.	Topónimo	Morada	Data	Geo Datum	Método	Códi SIG	Coord. Geo. X	Coord. Geo. Y	Coord. Plana X	Coord. Plana Y	Coord. Plana Z	Ambiente
Portugal\Braga\Vila Nova de Famalicão\União das freguesias de Esmeriz e Cabeçudos	Igreja		2013-01-28	[EPSG:3857] WGS 84 / Pseudo Mercator	Google Maps		-8,51592	41,38029				
Portugal\Braga\Vila Nova de Famalicão\Esmeriz	Igreja		2012-05-16	[EPSG:27493] Datum 73 / Modified Portuguese Grid	Quantum\POLYGON	216						

### Tipologias

Tipologia	Justificação
Património\Religioso	

### Fichas relacionadas

Tipo de ficha	Dados da ficha	Inf. específica	Dados inf. específica	Tipo relação
Ficheiros	GPC.1401   \\arqserver\InPatrimonium\Documentos\GPC\Material Fotográfico\Igreja\GPC.1401.jpg   8149			
Ficheiros	GPC.1401C01Ins   \\arqserver\InPatrimonium\Documentos\GPC\Material Fotográfico\GPC.1401C01Ins.JPG   12042	Inscrições	IOÃNES AIZ RECTOR/ET PAROCHIANI/REAEDIFICABANT/ANNO DOMINI/1677   Fachada lateral Norte. Silhar.   1677	
Material fotográfico	Analógico\Diapositivos e Transparências   Maria de Lurdes Azevedo Pereira   DMF.000228   1982-00-00   5005			
Material fotográfico	Analógico\Diapositivos e Transparências   Maria de Lurdes Azevedo Pereira   DMF.000229   1982-00-00   5006			
Material fotográfico	Analógico\Diapositivos e Transparências   Maria de Lurdes Azevedo Pereira   DMF.000230   1982-00-00   5007			
Material fotográfico	Analógico\Diapositivos e Transparências   Maria de Lurdes Azevedo Pereira   DMF.000231   1982-00-00   5008			
Material fotográfico	Analógico\Diapositivos e Transparências   Maria de Lurdes Azevedo Pereira   DMF.000232   1982-00-00   5009			
Material fotográfico	Analógico\Diapositivos e Transparências   Maria de Lurdes Azevedo Pereira   DMF.000233   1982-00-00   5010			
Material fotográfico	Analógico\Diapositivos e Transparências   Maria de Lurdes Azevedo Pereira   DMF.000234   1982-00-00   5011			
Monografia	<b>SOARES, Franquelim Neiva - Monografia de S. Pedro de Esmeriz. Vila Nova de Famalicão: Câmara Municipal de Vila Nova de Famalicão, 1987. 597 p., [3] f. dobr. : il. ; 23 cm.</b>			
Projectos	Levantamento Cultural 1982-1983   42			

#### Ficheiros multimédia: Informação genérica



dmf.000228.jpg



dmf.000230.jpg



dmf.000232.jpg



dmf.000234.jpg



dmf.000233.jpg

dmf.000231.jpg

gpc.1401.jpg

dmf.000229.jpg

**Ficheiros multimédia: Informação específica**

---

**Inscrições**

---



gpc.1401c01ins.jpg

**Inventário : Imóveis**

Nº imóvel	GPC.1501C01B
Designação	Igreja de Santa Leucádia de Fradelos
Tipo imóvel	Igreja
Imóvel	GPC.1501C - Conjunto da Igreja de Fradelos
Descrição	

**Informação específica****Cronologia**

Data inicial	Data final	Época	Data textual	Parte descrita	Justificação
1978-00-00	1978-00-00	Contemporânea	Século XX.	Imóvel. [Construção]	

Notas: Levantamento Cultural 82. Relatório: Fradelos.

**Localizações**

Local administ.	Topónimo	Morada	Data	Geo Datum	Método	Códi SIG	Coord. Geo. X	Coord. Geo. Y	Coord. Plana X	Coord. Plana Y	Coord. Plana Z	Ambiente
Portugal\Braga\Vila Nova de Famalicão\Fradelos			2012-05-16	[EPSG:27493] Datum 73 / Modified Portuguese Grid	Quantum\POLYGON	221						
Portugal\Braga\Vila Nova de Famalicão\Fradelos	Rua da Igreja 5,	4760-485 Fradelos, Portugal	2013-10-08	[EPSG:3857] WGS 84 / Pseudo Mercator	Google Maps		-8,59835	41,36600				

**Tipologias**

Tipologia	Justificação
Património\Religioso	

**Fichas relacionadas**

Tipo de ficha	Dados da ficha	Inf. específica	Dados inf. específica	Tipo relação
Ficheiros	GPC.1501C01B   \\Arqserver\InPatrimonium\Documents\GPC\Material Fotográfico\Igreja\GPC.1501C01B.jpg   8150			
Material fotográfico	Analógico\Diapositivos e Transparências   Maria de Lurdes Azevedo Pereira   DMF.000307   1982-00-00   5084			

Monografia

**VELOSO, José Carlos Fonseca - Igreja Paroquial Santa Leocádia de Fradelos. : Vila Nova de FamalicãoBraga: Universidade Católica Portuguesa. Faculdade de Teologia, 1993.**

Periódico

**Boletim Cultural de Vila Nova de Famalicão, 12. Série II - 12, Vila Nova de Famalicão: Câmara Municipal de Vila Nova de Famalicão. [1994-1995]. Anual. ISSN 0871-3308.**

Analítico de Periódicos

PINTO, Manuel - Notas sobre Fradelos.  
**Boletim Cultural de Vila Nova de Famalicão, 12.** Vila Nova de Famalicão : Câmara Municipal de Vila Nova de Famalicão. 1994-1995. ISSN 0871-3308. p. 63-67.

Notas: Página 64.

Projectos Levantamento Cultural 1982-1983 | 42 |

#### Ficheiros multimédia: Informação genérica



gpc.1501c01b.jpg



dmf.000307.jpg

**Inventário : Imóveis**

Nº imóvel	GPC.1601C01
Designação	Igreja de São Tiago de Gavião
Tipo imóvel	Igreja
Imóvel	GPC.1601C - Conjunto da Igreja de Gavião
Descrição	

**Informação específica****Localizações**

Local administ.	Topónimo	Morada	Data	Geo Datum	Método	Códi SIG	Coord. Geo. X	Coord. Geo. Y	Coord. Plana X	Coord. Plana Y	Coord. Plana Z	Ambiente
Portugal\Braga\Vila Nova de Famalicão\Gavião			2012-12-19	[EPSG:27493] Datum 73 / Modified Portuguese Grid	Quantum\MULTIPOLYGON	528						
Portugal\Braga\Vila Nova de Famalicão\Gavião		4760-209 Vila Nova de Famalicão, Portugal	2014-03-19	[EPSG:3857] WGS 84 / Pseudo Mercator	Google Maps		-8,511772	41,427016				

**Tipologias**

Tipologia	Justificação
Património\Religioso	

**Fichas relacionadas**

Tipo de ficha	Dados da ficha	Inf. específica	Dados inf. específica	Tipo relação
Ficheiros	GPC.1601C01   \\arqserver\InPatrimonium\Documentos\GPC\Material Fotográfico\Igreja\GPC.1601C01.jpg   8151			
Material fotográfico	Análogo\Diapositivos e Transparências   Maria de Lurdes Azevedo Pereira   DMF.000308   1982-00-00   5085			
Periódico	<b>Gavião Real: Revista de Informação e Cultura da Freguesia de Gavião. Ano XV. N.º 15., Gavião: Junta de Freguesia de Gavião. [2011-06-20]. Anual.</b>	Analitico de Periódicos	ALMEIDA, Luís Gonzaga Cardoso de - Gavião no Século XVIII - Alguns Aspectos. <b>Gavião Real.</b> Gavião : Junta de Freguesia de Gavião. 2011-06-20. p. 5-7.	
Projectos	Património Cultural do Concelho: Actualização do Inventário   29			
Projectos	Levantamento Cultural 1982-1983   42			

Ficheiros multimédia: Informação genérica

---



gpc.1601c01.jpg



dmf.000308.jpg



**Inventário : Imóveis**

Nº imóvel	GPC.1701C01
Designação	Igreja de São Félix e Santa Marinha de Gondifelos
Tipo imóvel	Igreja
Imóvel	GPC.1701C - Conjunto da Igreja de Gondifelos
Descrição	Igreja novecentista, constituída por corpo, capela-mor e presbitério, com os complementos de coro-alto, púlpito e sacristia, além de quatro altares. A sua construção remonta ao início da década de 50 do século XX. Nessa época a freguesia era servida por um templo datado de 1699. Com o aumento demográfico e o surgimento de problemas na estrutura da Igreja, a Comissão Fabriqueira e a população da freguesia decidiram deitar abaixo a Igreja seiscentista e construir uma nova, de maior volumetria, de modo a albergar a população. A sua construção iniciou-se em junho de 1950, muito à custa de importantes doações por parte de antigos párocos, lavradores e proprietários da freguesia, alguns até emigrados no Brasil. A inauguração ocorreu em 17 de outubro de 1954 com a presença do então presidente do Brasil que estava de passagem por Famalicão.

**Informação específica****Cronologia**

Data inicial	Data final	Época	Data textual	Parte descrita	Justificação
1950-06-00	1954-10-17	Contemporânea	Século XX.	Imóvel. [Construção]	A Igreja de Gondifelos foi construída entre junho de 1950 e Outubro de 1954, sendo inaugurada no dia 17 deste último mês e ano.
1980-00-00	1982-00-00	Contemporânea	Século XX.	Imóvel. Interior. [Intervenção/Restauro]	Procedendo-se aos seguintes melhoramentos: Pintura interior, douramentos, cruz rústica e pintura de uma imagem (Custo total: 1.014.679\$70); Um candeeiro de cristal (Custo total: 160.000\$00); Oito apliques em cristal (Custo total: 108.000\$00) e diverso Mobiliário (Custo total: 17.000\$00).
1980-00-00	1982-00-00	Contemporânea	Século XX.	Imóvel. Exterior. [Intervenção/Restauro]	Reabilitação do exterior da Igreja, procedendo-se aos seguintes melhoramentos: Pintura Exterior (o valor está incluído no da pintura interior); Cruz luminosa, material e montagem (Custo total: 33.800\$00) e Imagens em granito de S. Félix e Santa Marinha (Custo total: 90.000\$00).
1980-00-00	1982-00-00	Contemporânea	Século XX.	Imóvel. Adro. [Intervenção/Restauro]	Obras de melhoramento do Adro da Igreja, nomeadamente: terraplanagem, pedra lavrada para muros, guias, outros materiais e mão-de-obra (Custo total: 374.638\$00); Empreitada e pavimento em basalto (Custo total: 664.058\$00); Pavimentação em cubos (Custo total: 133.678\$00); Madeira para as árvores, vasos, palco, letras em metal e outras despesas (Custo total: 15.578\$10).

**Localizações**

Local administ.	Topónimo	Morada	Data	Geo Datum	Método	Códi SIG	Coord. Geo. X	Coord. Geo. Y	Coord. Plana X	Coord. Plana Y	Coord. Plana Z	Ambiente
Portugal\Braga\Vila Nova de Famalicão\União das freguesias de Gondifelos, Cavalões e Outiz	Igreja	Rua da Igreja 66, 4760 Gondifelos, Portugal	2013-01-28	[EPSG:3857] WGS 84 / Pseudo Mercator	Google Maps	-	8,60182	41,41997				
Portugal\Braga\Vila Nova de Famalicão\Gondifelos	Igreja	Avenida das Oliveiras, s/n	2012-05-23	[EPSG:27493] Datum 73 / Modified Portuguese Grid	Quantum\POLYGON	232					84 metros	

**Protecção**

Protecção	Justificação
Sem Protecção	

**Tipologias**

Tipologia	Justificação
-----------	--------------

Património\Religioso

**Fichas relacionadas**

Tipo de ficha	Dados da ficha	Inf. específica	Dados inf. específica	Tipo relação
---------------	----------------	-----------------	-----------------------	--------------

Ficheiros AF.1701C1-00035[2011] | \\Arqserver\inpatrimonium\Documentos\GPC\Material Fotográfico\GPC.17\GPC.1701C\GPC.1701C1\AF.1701C1- | 4720 |

Periódico **Agenda Cultural de Vila Nova de Famalicão - Janeiro ´12. Vila Nova de Famalicão: Câmara Municipal de Vila Nova de Famalicão. [2012-01-00]. Mensal.**

Analítico de Periódicos

PEREIRA, Nelson Bruno Lima - Património: Igreja Paroquial de São Félix e Santa Marinha de Gondifelos.. **Agenda Cultural de Vila Nova de Famalicão - Janeiro ´12.** Vila Nova de Famalicão : Câmara Municipal de Vila Nova de Famalicão. 2012-01-00. p. 34-35.

Projectos Património Cultural do Concelho: Actualização do Inventário | 29 |

Projectos Levantamento Cultural 1982-1983 | 42 |

Projectos Agenda Cultural de Vila Nova de Famalicão: Património | 43 |

**Ficheiros multimédia: Informação genérica**af.1701c1-00035  
[2011].jpg

2014-10-16 16:29:10

Câmara Municipal de Vila Nova de Famalicão

Joao Machado

## Inventário : Imóveis

Nº imóvel	GPC.1802C01
Designação	Igreja de São Miguel de Jesufrei
Tipo imóvel	Igreja
Imóvel	GPC.1802C - Conjunto da Igreja de Jesufrei
Descrição	



## Informação específica

### Cronologia

Data inicial	Data final	Época	Data textual	Parte descrita	Justificação
1954-00-00	1954-00-00	Contemporânea	Século XX.	Imóvel. [Construção]	

### Localizações

Local administ.	Topónimo	Morada	Data	Geo Datum	Método	Códi SIG	Coord. Geo. X	Coord. Geo. Y	Coord. Plana X	Coord. Plana Y	Coord. Plana Z	Ambiente
Portugal\Braga\Vila Nova de Famalicão\União das freguesias de Lemenhe, Mouquim e Jesufrei		Rua Padre Domingos Alves Pereira 303, 4770, Portugal	2013-01-28	[EPSG:3857] WGS 84 / Pseudo Mercator	Google Maps	-	8,506442	41,456610				
Portugal\Braga\Vila Nova de Famalicão\Jesufrei			2012-04-05	[EPSG:27493] Datum 73 / Modified Portuguese Grid	Quantum\POLYGON	244						

### Tipologias

Tipologia	Justificação
Património\Religioso	

### Fichas relacionadas

Tipo de ficha	Dados da ficha	Inf. específica	Dados inf. específica	Tipo relação
Ficheiros	GPC.1802C01   \\arqserver\InPatrimonium\Documentos\GPC\Material Fotográfico\Igreja\GPC.1802C01.JPG   8152			
Material fotográfico	Analógico\Fotografia   Igreja Paroquial de Jesufrei   Francisco Nuno Fernandes   DMF.001148   1999-08-00   11565			
Projectos	Património Cultural do Concelho: Atualização do Inventário   29			
Projectos	Levantamento Cultural 1982-1983   42			

Ficheiros multimédia: Informação genérica

---



gpc.1802c01.jpg



dmf.001148.tif

**Inventário : Imóveis**

Nº imóvel	GPC.1902C01B
Designação	Igreja do Divino Salvador de Joane
Tipo imóvel	Igreja
Imóvel	GPC.1902C - Conjunto da Igreja de Joane
Descrição	

**Informação específica****Cronologia**

Data inicial	Data final	Época	Data textual	Parte descrita	Justificação
1954-00-00	1954-00-00	Contemporânea	Século XX.	Imóvel. [Construção]	Início da Construção

**Localizações**

Local administ.	Topónimo	Morada	Data	Geo Datum	Método	Códi SIG	Coord. Geo. X	Coord. Geo. Y	Coord. Plana X	Coord. Plana Y	Coord. Plana Z	Ambiente
Portugal\Braga\Vila Nova de Famalicão\Joane	Igreja		2012-05-17	[EPSG:27493] Datum 73 / Modified Portuguese Grid	Quantum\POLYGON	247						
Portugal\Braga\Vila Nova de Famalicão\Joane	Igreja	Avenida Pedro Hispano 82, 4770-277 Joane, Portugal	2014-03-19	[EPSG:3857] WGS 84 / Pseudo Mercator	Google Maps		8,415076	41,438408				

**Tipologias**

Tipologia	Justificação
Património\Religioso	

**Fichas relacionadas**

Tipo de ficha	Dados da ficha	Inf. específica	Dados inf. específica	Tipo relação
Ficheiros	GPC.1902C03   \\arqserver\InPatrimonium\Documentos\GPC\Material Fotográfico\Igreja\GPC.1902C03.JPG   8153			
Material fotográfico	Analógico\Fotografia   Cruzeiro e Igreja Paroquial de Joane   Francisco Nuno Fernandes   DMF.001044   1999-07-00   11461			

Monografia

**QUEIROGA, Francisco Manuel Velede Reimão - Vila Nova de Famalicão: O conhecimento histórico-cultural do concelho através da Arqueologia. 1.ª Edição. Vila Nova de Famalicão: Câmara Municipal de Vila Nova de Famalicão - Serviços Culturais - Dep. de Arqueologia, 1985.**

Monografia	<b>QUEIROGA, Francisco Manuel Velda Reimão - Vila Nova de Famalicão: Arqueologia e História. 2.ª Edição. Vila Nova de Famalicão: Gabinete de Arqueologia da Câmara Municipal de V.N. de Famalicão e Região de Turismo do Verde Minho, 1990.</b>		
Monografia	<b>QUEIROGA, Francisco Manuel Velda Reimão - Vila Nova de Famalicão: Archaeology and History. 1.ª Edição. Vila Nova de Famalicão: Gabinete de Arqueologia da Câmara Municipal de V.N. de Famalicão, 1989.</b>		
Periódico	<b>Vila Nova. Ano VI. N.º 131., Vila Nova de Famalicão [1987-04-22]. Semanário.</b>	Analtico de Periódicos	- Seis toneladas de pedra para um altar-mor.... <b>Vila Nova.</b> Vila Nova de Famalicão 1987-04-22. p. 1.
Projectos	Património Cultural do Concelho: Actualização do Inventário   29		
Projectos	Levantamento Cultural 1982-1983   42		

#### Ficheiros multimédia: Informação genérica



gpc.1902c03.jpg



dmf.001044.tif

**Inventário : Imóveis**

Nº imóvel	GPC.2001C01
Designação	Igreja do Divino Salvador da Lagoa
Tipo imóvel	Igreja
Imóvel	GPC.2001C - Conjunto da Igreja de Lagoa

Descrição A igreja paroquial da freguesia de Lagoa é um edifício constituído por uma nave quadrangular e uma abside também quadrangular. Apresenta alguns elementos românicos, tais como, a cruz vasada em placa circular sobre a empena da abside que faz lembrar a cruz idêntica da igreja de Landim. Pode conjecturar-se sobre a hipótese da existência de um templo rural modesto anterior ao séc. XIV ao qual teria sofrido uma reconstrução nos finais desse século. A esse edifício pertenceriam outros elementos entretanto retirados nas intervenções mais recentes. Existem referências desde o Séc. XI à existência de um mosteiro, no topónimo Lagona. Como o próprio nome refere, tratava-se de uma terra alagadiça, que se estendia por um extenso vale banhado por um regato, características propícias à fixação das instituições monásticas que exploravam a terra.

**Informação específica****Localizações**

Local administ.	Topónimo	Morada	Data	Geo Datum	Método	Códi SIG	Coord. Geo. X	Coord. Geo. Y	Coord. Plana X	Coord. Plana Y	Coord. Plana Z	Ambiente
Portugal\Braga\Vila Nova de Famalicão\União das freguesias de Avidos e Lagoa		Rua Padre José Azevedo Mendes de Carvalho 220, 4770 Lagoa, Portugal	2013-01-28	[EPSG:3857] WGS 84 / Pseudo Mercator	Google Maps	-	8,488296	41,387062				
Portugal\Braga\Vila Nova de Famalicão\Lagoa			2012-04-02	[EPSG:27493] Datum 73 / Modified Portuguese Grid	Quantum\POLYGON	257						

**Protecção**

Protecção	Justificação
Direta\Plano Director Municipal (P.D.M)\1994\Carta\Património (3.11)	Carta do Património: Carta 6.

**Tipologias**

Tipologia	Justificação
Património\Religioso	

**Fichas relacionadas**

Tipo de ficha	Dados da ficha	Inf. específica	Dados inf. específica	Tipo relação
Ficheiros	GPC.2001   \\arqserver\InPatrimonium\Documentos\GPC\Material Fotográfico\Igreja\GPC.2001.JPG   8154			

Monografia **Famalicão. : Terras de Vila Nova...Paços de Ferreira: Anégia Editores, 1996. 239 p.. ISBN 972-8266-04-9**

Analtico de Monografias

- Rota Concelhia do Românico. **Famalicão.** Paços de Ferreira : Anégia Editores. 1996. p. 71.

Periódico	<b>Boletim Cultural de Vila Nova de Famalicão, 14. Série II - 14, Vila Nova de Famalicão: Câmara Municipal de Vila Nova de Famalicão. [1996-00-00]. Anual. ISSN 0871-3308.</b>	Analítico de Periódicos	SÁ, António da Costa e - Por Terras de Vermoim (Actual Concelho Famalicense). <b>Boletim Cultural de Vila Nova de Famalicão, 14.</b> Vila Nova de Famalicão : Câmara Municipal de Vila Nova de Famalicão. 1996-00-00. ISSN 0871-3308. p. 45-63.
-----------	--	-------------------------	---

Periódico	<b>Boletim Cultural de Vila Nova de Famalicão, 03. Série I - 03, Vila Nova de Famalicão: Câmara Municipal de Vila Nova de Famalicão. [1982-04-00]. Anual. ISSN 0871-3308.</b>	Analítico de Periódicos	SANTOS, Joaquim Fernandes Ribeiro dos - Do Românico no Concelho de Vila Nova de Famalicão. Breve notícia. <b>Boletim Cultural de Vila Nova de Famalicão, 03.</b> Vila Nova de Famalicão : Câmara Municipal de Vila Nova de Famalicão. 1982-04-00. ISSN 0871-3308. p. 27-41.
-----------	---	-------------------------	---

Notas: Página 36-38.

Periódico	<b>Agenda Cultural de Vila Nova de Famalicão - Fevereiro ´09. Vila Nova de Famalicão: Câmara Municipal de Vila Nova de Famalicão. [2009-02-00]. Mensal.</b>	Analítico de Periódicos	PEREIRA, Nelson Bruno Lima - Património: Igreja de S. Salvador.. <b>Agenda Cultural de Vila Nova de Famalicão - Fevereiro ´09.</b> Vila Nova de Famalicão : Câmara Municipal de Vila Nova de Famalicão. 2009-02-00. p. 33-34.
-----------	---	-------------------------	---

Projectos Património Cultural do Concelho: Actualização do Inventário | 29 |

Projectos SIPA - Sistema de Informação para o Património Arquitectónico | 40 |

Projectos Levantamento Cultural 1982-1983 | 42 |

Projectos Agenda Cultural de Vila Nova de Famalicão: Património | 43 |

#### Ficheiros multimédia: Informação genérica



gpc.2001.jpg



**Inventário : Imóveis : Protecção**

Nº imóvel	GPC.2101C01
Designação	Igreja de Santa Maria de Landim
Tipo imóvel	Igreja
Imóvel	GPC.2101C - Mosteiro de Santa Maria de Landim
Descrição	Enquadrada no conjunto monástico "Mosteiro de Santa Maria de Landim", sofreu profundas alterações, em finais da primeira metade do séc. XVI. A actual fachada apresenta-se dividida horizontalmente em três corpos, articulada com o coro alto. No segundo corpo abre-se uma janela rectangular ladeada por dois nichos, com as imagens de São Teotónio e Santo Agostinho. Um nicho de maiores dimensões, encimado por uma cornija horizontal, com a imagem de Nossa Senhora da Assunção, decora o corpo mais alto.

**Informação específica****Cronologia**

Data inicial	Data final	Época	Data textual	Parte descrita	Justificação
1101-01-01	1200-12-31	Moderna	Século XII.	Imóvel. [Construção]	
1401-01-01	1600-12-31	Moderna	Século XV - Século XVI.	Imóvel: Torre Sineira. [Construção]	
1501-01-01	1600-12-31	Moderna	Século XVI.	Imóvel. [Intervenção/Reabilitação]	
2004-00-00	2007-00-00	Contemporânea	Século XXI.	Imóvel. [Intervenção/Reabilitação]	No seguimento do protocolo assinado pela Câmara Municipal, pela Direcção Geral de Edifícios e Monumentos Nacionais e pela Fábrica da Igreja da Paróquia de Landim.

**Estilos**

Estilo	Parte descrita	Justificação
Românico		
Maneirista		
Barroco		
Rococó		

**Localizações**

Local administ.	Topónimo	Morada	Data	Geo Datum	Método	Códi SIG	Coord. Geo. X	Coord. Geo. Y	Coord. Plana X	Coord. Plana Y	Coord. Plana Z	Ambiente
Portugal\Braga\Vila Nova de Famalicão\Landim	Mosteiro		2012-12-20	[EPSG:27493] Datum 73 / Modified Portuguese Grid	Quantum\POLYGON	541						
Portugal\Braga\Vila Nova de Famalicão\Landim	Alameda de Mosteiro	67, 4770-327	2013-09-03	[EPSG:3857] WGS 84 / Pseudo Mercator	Google Maps		8,464000	41,379427				

## Protecção

Protecção	Justificação
Direta\Classificação\Imóvel\Interesse Público (I.I.P.)	"Mosteiro de Landim, incluindo a igreja, casa do Mosteiro e todo o terreno abrangido pela cerca": Decreto n.º 2/96, DR, 1.ª série B, n.º 56, de 6-03-1996.
Direta\Plano Director Municipal (P.D.M)\1994\Carta\Património (3.11)	Carta do Património: Carta 10 e 11.
Direta\Plano Director Municipal (P.D.M)\1994\Carta\Condicionantes (1.3)\Folha 10	Património Classificado (P13).

## Tipologias

Tipologia	Justificação
Património\Religioso	

## Fichas relacionadas

Audiovisual	Vídeo\Documentário   Famalicão   Tobis Portuguesa/Laboratório do Arquivo Nacional das Imagens em Movimento   1955/2010   DAV.000003   234
Electrónico	Mosteiro de Landim, incluindo a igreja, casa do Mosteiro e todo o terreno abrangido pela cerca   Lisboa   09-07-2013   IGESPAR - Direcção-Geral do Património Cultural   192
Electrónico	Mosteiro de Landim   Landim   2013-09-17   Quinta do Mosteiro   204
Exposições	Temporária\Fotográfica   A Igreja e Mosteiro de Santa Maria de Landim   23
Ficheiros	GPC.2101C01   \\arqserver\InPatrimonium\Documentos\GPC\Material Fotográfico\Igreja\GPC.2101C01.jpeg   8155
Material fotográfico	Analógico\Diapositivos e Transparências   Maria de Lurdes Azevedo Pereira   DMF.000362   1982-00-00   5139
Material fotográfico	Analógico\Diapositivos e Transparências   Maria de Lurdes Azevedo Pereira   DMF.000363   1982-00-00   5140
Material fotográfico	Analógico\Diapositivos e Transparências   Maria de Lurdes Azevedo Pereira   DMF.000364   1982-00-00   5141
Material fotográfico	Analógico\Diapositivos e Transparências   Maria de Lurdes Azevedo Pereira   DMF.000365   1982-00-00   5142
Material fotográfico	Analógico\Diapositivos e Transparências   Maria de Lurdes Azevedo Pereira   DMF.000366   1982-00-00   5143
Material fotográfico	Analógico\Diapositivos e Transparências   Maria de Lurdes Azevedo Pereira   DMF.000367   1982-00-00   5144
Material Gráfico	Bilhete Postal   Vila Nova de Famalicão - Mosteiro de Landim   Câmara Municipal de Vila Nova de Famalicão   1952   DMG.000069   359

Monografia	<b>SANTOS, Joaquim Fernandes Ribeiro dos - Valores Patrimoniais do Concelho de Vila Nova de Famalicão. Vila Nova de Famalicão: Câmara Municipal de Vila Nova de Famalicão, 1976. 91 p..</b>	Analitico de Monografias	SANTOS, Joaquim Fernandes Ribeiro dos - O Românico da Igreja de Landim. <b>Valores Patrimoniais do Concelho de Vila Nova de Famalicão.</b> Vila Nova de Famalicão : Câmara Municipal de Vila Nova de Famalicão. 1976. p. 56-73.
Monografia	<b>FARIA, Emília Maria Sampaio Nóvoa - Mosteiro de Santa Maria de Landim. : Raízes e MemóriaLandim: [Autor], 2002. 227 p.. ISBN 972-95800-5-7</b>		
Monografia	<b>Famalicão. : Terras de Vila Nova...Paços de Ferreira: Anégia Editores, 1996. 239 p.. ISBN 972-8266-04-9</b>	Analitico de Monografias	- Rota Concelhia do Românico. <b>Famalicão.</b> Paços de Ferreira : Anégia Editores. 1996. p. 71.

Monografia	<b>FERNANDES, Aires Gomes - Os Cónegos Regrantes de Santo Agostinho no Norte de Portugal em Finais da Idade Média. : Dos alvares de trezentos à congregação de santa cruz</b> Coimbra: Faculdade de Letras da Universidade de Coimbra, 2011.		
Monografia	<b>A Intervenção no Património. Práticas de Conservação e Reabilitação. : 2.º Seminário</b> Porto: FEUP; Direcção-Geral dos Edifícios e Monumentos Nacionais, 2005-10. ISBN 972-99101-3-8	Analítico de Monografias	DUARTE, Artur Jaime - Igreja do Mosteiro de Landim. Conservação e Restauro do Espólio Artístico.. <b>A Intervenção no Património. Práticas de Conservação e Reabilitação.</b> Porto : FEUP; Direcção-Geral dos Edifícios e Monumentos Nacionais. 2005-10. p. 411-419.
Monografia	<b>A Intervenção no Património. Práticas de Conservação e Reabilitação. : 2.º Seminário</b> Porto: FEUP; Direcção-Geral dos Edifícios e Monumentos Nacionais, 2005-10. ISBN 972-99101-3-8	Analítico de Monografias	TELES, Sílvia - A Igreja e Mosteiro de Santa Maria de Landim - Trajectória dos Tempos.. <b>A Intervenção no Património. Práticas de Conservação e Reabilitação.</b> Porto : FEUP; Direcção-Geral dos Edifícios e Monumentos Nacionais. 2005-10. p. 399-409.
Monografia	<b>MARIA, Nicolao de Santa - Chronica da Ordem dos Cónegos Regrantes do Patriarcha S. Agostinho. Lisboa: Oficina Ioam da Costa, 1668.</b>		
Monografia	<b>COSTA, António Carvalho da - Corografia Portuguesa e descripçam topografica do famoso Reyno de Portugal - Tomo Primeyro. Lisboa: Officina de Valentim da Costa Deslandes, 1706. il., ; 2º (29) cm. Vol. 1: [16], 534 p. - 2 mapas.</b>		
Objectos	IOB.000013   Pintura   Anjos Músicos   GPC   494		
Periódico	<b>Páginas de Vila Nova de Famalicão. 1ª.Vila Nova de Famalicão: Câmara Municipal de Vila Nova de Famalicão. [1997-00-00].</b>	Analítico de Periódicos	- O Mistério das Pedras de Landim. <b>Páginas de Vila Nova de Famalicão.</b> Vila Nova de Famalicão : Câmara Municipal de Vila Nova de Famalicão. 1997-00-00. p 9-10.
Periódico	<b>Diário da República. I Série, N.º 56, Lisboa: Imprensa Nacional - Casa da Moeda. [1996-03-06]. Diária.</b>	Analítico de Periódicos	- Decreto n.º 2/96.. <b>Diário da República.</b> Lisboa : Imprensa Nacional - Casa da Moeda. 1996-03-06. p. 448-457.
Periódico	<b>Opinião Pública. Vila Nova de Famalicão: EDITAVE, Multimédia, Lda.. [2006-05-19]. Semanário.</b>	Analítico de Periódicos	LOPES, Adriana - Talha maneirista do arco cruzeiro em risco de ruína.. <b>Opinião Pública.</b> Vila Nova de Famalicão : EDITAVE, Multimédia, Lda.. 2006-05-19. p. 13.
Periódico	<b>Bracara Augusta: Revista Cultural da Câmara Municipal de Braga. Vol. XLIII, Braga: Câmara Municipal de Braga. [1991-1992].</b>	Analítico de Periódicos	CASTRO, Maria de Fátima - O Mosteiro de Landim - Contributos para o estudo da propriedade eclesiástica. <b>Bracara Augusta.</b> Braga : Câmara Municipal de Braga. 1991-1992. p. 119-124.
Periódico	<b>Monumentos N.º 22. 22, Lisboa: Direcção-Geral dos Edifícios e Monumentos Nacionais. [2005-03-00]. Semestral. ISSN 0872-8747.</b>	Analítico de Periódicos	DUARTE, Artur Jaime; MARTINS, Hugo; TELES, Sílvia - Igreja do Mosteiro de Landim: reconhecimento, reflexão, recuperação. <b>Monumentos N.º 22.</b> Lisboa : Direcção-Geral dos Edifícios e Monumentos Nacionais. 2005-03-00. ISSN 0872-8747. p. 192-199.
Periódico	<b>Ilustração N.º 109. Ano 5.º, N.º 109, Lisboa: Aillaud (Firma), ed. com.. [1930-07-01].</b>	Analítico de Periódicos	AMORIM, Guedes de; MARTINS, Sousa - Grandezas de Portugal. Padrões de Trabalho. Padrões de Nobreza: Vila Nova de Famalicão.. <b>Ilustração N.º 109.</b> Lisboa : Aillaud (Firma), ed. com.. 1930-07-01. p. 25-28.
Periódico	<b>Vila Nova. Ano XVIII. N.º 677., Vila Nova de Famalicão [1999-07-29]. Semanário.</b>	Analítico de Periódicos	- Conservação do património gera preocupação. É urgente intervir no Mosteiro.. <b>Vila Nova.</b> Vila Nova de Famalicão 1999-07-29. p. 9.

Periódico	<b>Opinião Pública. Ano IX. N.º 377., Vila Nova de Famalicão: EDITAVE, Multimédia, Lda.. [1999-06-30]. Semanário.</b>	Analtico de Periódicos	- Director do IPPAR visita Landim e aconselha "Mosteiro precisa ser limpo".. <b>Opinião Pública.</b> Vila Nova de Famalicão : EDITAVE, Multimédia, Lda.. 1999-06-30. p. 03.
Periódico	<b>Opinião Pública. Ano VIII. N.º 368, Vila Nova de Famalicão: EDITAVE, Multimédia, Lda.. [1999-05-28]. Semanário.</b>	Analtico de Periódicos	AZEVEDO, Cristina - Cúpula da torre em risco de cair. <b>Opinião Pública.</b> Vila Nova de Famalicão : EDITAVE, Multimédia, Lda.. 1999-05-28. p. 4.
Periódico	<b>Opinião Pública. Ano VIII. N.º 376, Vila Nova de Famalicão: EDITAVE, Multimédia, Lda.. [1999-07-23]. Semanário.</b>	Analtico de Periódicos	FERREIRA, Magda - Intervenção urgente para salvar a jóia do concelho. <b>Opinião Pública.</b> Vila Nova de Famalicão : EDITAVE, Multimédia, Lda.. 1999-07-23. p. 8.
Periódico	<b>Agenda Cultural de Vila Nova de Famalicão - Outubro '05. Vila Nova de Famalicão: Câmara Municipal de Vila Nova de Famalicão. [2005-10-00]. Mensal.</b>	Analtico de Periódicos	PEREIRA, Nelson Bruno Lima - Património: Mosteiro de Landim.. <b>Agenda Cultural de Vila Nova de Famalicão - Outubro '05.</b> Vila Nova de Famalicão : Câmara Municipal de Vila Nova de Famalicão. 2005-10-00. p. 24-25.

#### Ficheiros multimédia: Informação genérica



gpc.2101c01.jpeg



dmf.000362.jpg



dmf.000363.jpg



dmf.000365.jpg



dmf.000367.jpg



dmf.000366.jpg



dmf.000364.jpg

## Inventário : Imóveis

Nº imóvel	GPC.2201C01
Designação	Igreja do Divino Salvador de Lemenhe
Tipo imóvel	Igreja
Imóvel	GPC.2201C - Conjunto da Igreja de Lemenhe
Descrição	



## Informação específica

### Localizações

Local administ.	Topónimo	Morada	Data	Geo Datum	Método	Códi SIG	Coord. Geo. X	Coord. Geo. Y	Coord. Plana X	Coord. Plana Y	Coord. Plana Z	Ambiente
Portugal\Braga\Vila Nova de Famalicão\União das freguesias de Lemenhe, Mouquim e Jesufrei	Igreja	Rua Padre Domingos Alves Pereira 62, 4775, Portugal	2013-01-28	[EPSG:3857] WGS 84 / Pseudo Mercator	Google Maps	-	8,52926	41,453245				
Portugal\Braga\Vila Nova de Famalicão\Lemenhe	Igreja		2012-05-17	[EPSG:27493] Datum 73 / Modified Portuguese Grid	Quantum\POLYGON	263						

### Tipologias

Tipologia	Justificação
Património\Religioso	

### Fichas relacionadas

Tipo de ficha	Dados da ficha	Inf. específica	Dados inf. específica	Tipo relação
Ficheiros	GPC.2201   \\arqserver\InPatrimonium\Documentos\GPC\Material Fotográfico\Igreja\GPC.2201.JPG   8156			
Material fotográfico	Analógico\Fotografia   Igreja Paroquial de Lemenhe   Francisco Nuno Fernandes   DMF.001140   1999-08-00   11557			

Periódico

**Boletim Cultural de Vila Nova de Famalicão, 14. Série II - 14, Vila Nova de Famalicão: Câmara Municipal de Vila Nova de Famalicão. [1996-00-00]. Anual. ISSN 0871-3308.**

Analtico de Periódicos

SÁ, António da Costa e - Por Terras de Vermoim (Actual Concelho Famalicense). **Boletim Cultural de Vila Nova de Famalicão, 14.** Vila Nova de Famalicão : Câmara Municipal de Vila Nova de Famalicão. 1996-00-00. ISSN 0871-3308. p. 45-63.

Projectos Património Cultural do Concelho: Actualização do Inventário | 29 |

Projectos Levantamento Cultural 1982-1983 | 42 |

Ficheiros multimédia: Informação genérica

---



gpc.2201.jpg



dmf.001140.tif

**Inventário : Imóveis**

Nº imóvel	GPC.2301C01
Designação	Igreja de Santa Lucrecia do Louro
Tipo imóvel	Igreja
Imóvel	GPC.2301C - Conjunto da Igreja de Louro
Descrição	

**Informação específica****Cronologia**

Data inicial	Data final	Época	Data textual	Parte descrita	Justificação
1970-00-00	1970-00-00	Contemporânea	Século XX.	Imóvel. [Construção]	

**Localizações**

Local administ.	Topónimo	Morada	Data	Geo Datum	Método	Códi SIG	Coord. Geo. X	Coord. Geo. Y	Coord. Plana X	Coord. Plana Y	Coord. Plana Z	Ambiente
Portugal\Braga\Vila Nova de Famalicão\Louro	Santo António		2012-05-17	[EPSG:27493] Datum 73 / Modified Portuguese Grid	Quantum\POLYGON	275						
Portugal\Braga\Vila Nova de Famalicão\Louro	Santo António	Rua Dona Alzira Cupertino de Miranda, 4760, Portugal	2014-03-19	[EPSG:3857] WGS 84 / Pseudo Mercator	Google Maps		8,539400	41,436422				

**Tipologias**

Tipologia	Justificação
Património\Religioso	

**Fichas relacionadas**

Tipo de ficha	Dados da ficha	Inf. específica	Dados inf. específica	Tipo relação
Ficheiros	GPC.2301C01   \\arqserver\InPatrimonium\Documentos\GPC\Material Fotográfico\Igreja\GPC.2301C01.JPG   8157			

## Monografia

**Mapa de Arquitectura de Vila Nova de Famalicão. Vila Nova de Famalicão: Ordem dos Arquitectos Secção Regional Norte; Câmara Municipal de Vila Nova de Famalicão, 2009-12-10.**

## Projectos

Património Cultural do Concelho: Actualização do Inventário | 29 |

## Projectos

Mapa de Arquitectura de V. N. de Famalicão (1948-2009) | 39 |

## Projectos

Levantamento Cultural 1982-1983 | 42 |



gpc.2301c01.jpg



## Inventário : Imóveis

Nº imóvel	GPC.2402C01
Designação	Igreja de Santa Marinha de Lousado
Tipo imóvel	Igreja
Imóvel	GPC.2402C - Conjunto da Igreja de Lousado
Descrição	



## Informação específica

### Localizações

Local administ.	Topónimo	Morada	Data	Geo Datum	Método	Códi SIG	Coord. Geo. X	Coord. Geo. Y	Coord. Plana X	Coord. Plana Y	Coord. Plana Z	Ambiente
Portugal\Braga\Vila Nova de Famalicão\Lousado	Igreja		2012-05-17	[EPSG:27493] Datum 73 / Modified Portuguese Grid	Quantum\POLYGON	283						
Portugal\Braga\Vila Nova de Famalicão\Lousado	Igreja	Rua da Azenha 73, 4760 Lousado, Portugal	2014-03-19	[EPSG:3857] WGS 84 / Pseudo Mercator	Google Maps		-8,53146	41,347341				

### Tipologias

Tipologia	Justificação
Património\Religioso	

### Fichas relacionadas

Tipo de ficha	Dados da ficha	Inf. específica	Dados inf. específica	Tipo relação
Ficheiros	GPC.2402C01   \\arqserver\InPatrimonium\Documentos\GPC\Material Fotográfico\Igreja\GPC.2402C01.JPG   8158			
Material fotográfico	Analgico\Fotografia   Igreja Paroquial de Lousado   Francisco Nuno Fernandes   DMF.001017   1999-07-00   11434			
Projectos	Levantamento Cultural 1982-1983   42			

## Ficheiros multimédia: Informação genérica



gpc.2402c01.jpg



dmf.001017.tif

## Inventário : Imóveis : Materiais

Nº imóvel	GPC.3825
Designação	Marco Fontista
Tipo imóvel	Marco
Imóvel	
Descrição	Este marco apresenta três placas em bronze que incluem inscrições identificando a companhia construtora e respectivo ano de construção, bem assim como os principais responsáveis pelas obras realizadas.



## Informação específica

### Cronologia

Data inicial	Data final	Época	Data textual	Parte descrita	Justificação
1851-09-09	1851-09-09	Contemporânea	Século XIX.		

### Localizações

Local administ.	Topónimo	Morada	Data	Geo Datum	Método	Códi SIG	Coord. Geo. X	Coord. Geo. Y	Coord. Plana X	Coord. Plana Y	Coord. Plana Z	Ambiente
Portugal\Braga\Vila Nova de Famalicão\União das freguesias de Arnoso (Santa Maria e Santa Eulália) e Sezures			2013-01-28	[EPSG:3857] WGS 84 / Pseudo Mercator	Google Maps		-8,48795	41,47129				
Portugal\Braga\Vila Nova de Famalicão\Santa Maria (Arnoso)			2012-05-22	[EPSG:27493] Datum 73 / Modified Portuguese Grid	Quantum\POINT 202							

### Materiais

Tipo material	Cor	Parte descrita
Lítico\Granito		Marco
Metálico\Liga\Bronze		Placas

### Protecção

Protecção	Justificação
Direta\Plano Director Municipal (P.D.M)\1994\Carta\Património (3.11)	Carta do Património: Carta 5.*

Notas: \* Este imóvel encontra-se com uma localização errada nestas cartas.

---

**Tipologias**

Tipologia	Justificação
-----------	--------------

Património\Viário

---

**Fichas relacionadas**

Tipo de ficha	Dados da ficha	Inf. específica	Dados inf. específica	Tipo relação
Ficheiros	GPC.3825   \\arqserver\InPatrimonium\Documentos\GPC\Material Fotográfico\Marco\GPC.3825.JPG   8651			

---

**Ficheiros multimédia: Informação genérica**

---



gpc.3825.jpg

**Inventário : Imóveis**

Nº imóvel	GPC.0204
Designação	Pontão de Antas
Tipo imóvel	Ponte
Imóvel	

Descrição	<p>Ponte também conhecida por "Ponte Velha" ou "Ponte de Santiago". É constituída por um só arco, em granito e sem guardas laterais. Não possui tabuleiro, nem qualquer tipo de enchimento, sendo que a passagem se faz diretamente sobre a arcaria. Prova disso são as profundas marcas de rodado, perpetuadas no intradorso das aduelas. As aduelas formam um arco de diretriz tendencialmente circular, hoje ligeiramente deformado. Tem de largura cerca de 3,5 metros, e a altura é difícil de estimar, dado que toda a área se encontra assoreada.</p> <p>A estrutura terá surgido em época medieval, fruto da necessidade de transpor o rio Pelhe e substituída, em meados do século XIX, pela construção de uma nova ponte a montante, de modo a assegurar a circulação do tráfego automóvel, entretanto intensificado, na estrada Porto-Braga.</p>
-----------	---

**Informação específica****Cronologia**

Data inicial	Data final	Época	Data textual	Parte descrita	Justificação
1101-01-01	1300-12-31	Idade Média	Século XII - Século XIII: Finais	Imóvel. [Construção]	Conjetural.
1825-01-01	1875-12-31	Contemporânea	Século XIX: Meados	Imóvel. [Desativação]	

**Estilos**

Estilo	Parte descrita	Justificação
Românico		

**Linha de água**

Linha de água	Descrição
Rio\Pelhe	Encontra-se atualmente, na margem direita desta linha de água. Foi desativada pela construção da nova ponte a montante. A linha de água também foi reorientada, desviando-se do seu curso original.

**Localizações**

Local administ.	Topónimo	Morada	Data	Geo Datum	Método	Códi SIG	Coord. Geo. X	Coord. Geo. Y	Coord. Plana X	Coord. Plana Y	Coord. Plana Z	Ambiente
Portugal\Braga\Vila Nova de Famalicão\União das freguesias de Antas e Abade de Vermoim	Ponte Velha		2013-01-28	[EPSG:3857] WGS 84 / Pseudo Mercator	Google Maps		-8,516472	41,403624				
Portugal\Braga\Vila Nova de Famalicão\Antas	Ponte Velha?	Avenida Marechal Humberto Delgado, 4760-012 Vila Nova de Famalicão, Portugal	2012-05-02	[EPSG:27493] Datum 73 / Modified Portuguese Grid	Quantum\POLYGON	15	41° 24'12.83"N	08° 30'59.52"W				

**Protecção**

Protecção	Justificação
Direta\Plano Director Municipal (P.D.M)\1994\Carta\Património (3.11)	Carta do Património: Carta 6.

**Tipologias**

Tipologia	Justificação
Património\Viário	

**Fichas relacionadas**

Tipo de ficha	Dados da ficha	Inf. específica	Dados inf. específica	Tipo relação
---------------	----------------	-----------------	-----------------------	--------------

Ficheiros	GPC.0204   \\arqserver\InPatrimonium\Documentos\GPC\Material Fotográfico\Ponte\GPC.0204.JPG   8618			
-----------	--	--	--	--

Material Gráfico	Bilhete Postal   Famalicão - Antas - Ponte Velha   Francisco Mesquita   c. 1912-17   DMG.000027   206			
------------------	---	--	--	--

Monografia	<b>Famalicão. : Terras de Vila Nova...Paços de Ferreira: Anégia Editores, 1996. 239 p.. ISBN 972-8266-04-9</b>	Analitico de Monografias	- A Arte de Fazer Pontes. <b>Famalicão. Paços de Ferreira : Anégia Editores. 1996. p. 74.</b>	
------------	--	--------------------------	---	--

Notas: Página 76.

Monografia	<b>VIEIRA, António Martins - Pontes Romanas e Pontes Românicas. : O que as caracteriza?Vila Nova de Famalicão: Câmara Municipal de Vila Nova de Famalicão, 2010. 91 p.. ISBN 978-989-8012-19-7</b>			
------------	--	--	--	--

Monografia	<b>Parque da Devesa. : A Cidade e o ParqueVila Nova de Famalicão: Município de Vila Nova de Famalicão, 2012. 106 p..</b>	Analitico de Monografias	MACHADO, João; PEREIRA, Nelson - Pontão de Antas. <b>Parque da Devesa.</b> Vila Nova de Famalicão : Município de Vila Nova de Famalicão. 2012. p. 34.	
------------	--	--------------------------	---	--

Periódico	<b>Boletim Cultural de Vila Nova de Famalicão, 04. Série I - 04, Vila Nova de Famalicão: Câmara Municipal de Vila Nova de Famalicão. [1983-09-00]. Anual. ISSN 0871-3308.</b>	Analitico de Periódicos	SANTOS, Joaquim Fernandes Ribeiro dos - Das Pontes Antigas no Concelho de Vila Nova de Famalicão - Breve Notícia. <b>Boletim Cultural de Vila Nova de Famalicão, 04.</b> Vila Nova de Famalicão : Câmara Municipal de Vila Nova de Famalicão. 1983-09-00. ISSN 0871-3308. p. 17-35.	
-----------	---	-------------------------	---	--

Notas: Página 32-33.

Periódico	<b>Estrela da Manhã. Ano XXII - Nº 1153, Vila Nova de Famalicão [1982-05-12]. Semanário.</b>	Analitico de Periódicos	SANTOS, Joaquim Fernandes Ribeiro dos - Das pontes antigas do concelho de Vila Nova de Famalicão. <b>Estrela da Manhã.</b> Vila Nova de Famalicão 1982-05-12. p. 7.	Contextualização
-----------	--	-------------------------	---	------------------

Periódico	<b>Estrela da Manhã. Ano XXII - Nº 1154, Vila Nova de Famalicão [1982-05-19]. Semanário.</b>	Analitico de Periódicos	SANTOS, Joaquim Fernandes Ribeiro dos - Das pontes antigas do concelho de Vila Nova de Famalicão. <b>Estrela da Manhã.</b> Vila Nova de Famalicão 1982-05-19. p. 9.	Referência
-----------	--	-------------------------	---	------------

Periódico	<b>Estrela da Manhã. Ano XXII - Nº 1156, Vila Nova de Famalicão [1982-06-02]. Semanário.</b>	Analitico de Periódicos	SANTOS, Joaquim Fernandes Ribeiro dos - Das pontes antigas do concelho de Vila Nova de Famalicão. <b>Estrela da Manhã.</b> Vila Nova de Famalicão 1982-06-02. p. 3.	
-----------	--	-------------------------	---	--

Periódico	<b>Agenda Cultural de Vila Nova de Famalicão - Janeiro ´14. Vila Nova de Famalicão: Câmara Municipal de Vila Nova de Famalicão. [2014-01-00]. Mensal.</b>	Analitico de Periódicos	MACHADO, João de Oliveira - Património: Pontão de Antas.. <b>Agenda Cultural de Vila Nova de Famalicão - Janeiro ´14.</b> Vila Nova de Famalicão : Câmara Municipal de Vila Nova de Famalicão. 2014-01-00. p. 38-39.	
-----------	---	-------------------------	--	--

Projectos	Proposta Global de Classificação e Valorização dos Bens Imóveis Concelhios   31
-----------	---

Notas: Proposta de classificação como "Monumento de Interesse Público".

Projectos	Limpeza das Pontes Antigas de Vila Nova de Famalicão   36
-----------	---

Projectos	Agenda Cultural de Vila Nova de Famalicão: Património   43
-----------	--

---

**Ficheiros multimédia: Informação genérica**

---



gpc.0204.jpg

**Inventário : Imóveis**

Nº imóvel	GPC.0322
Designação	Ponte de Prazins
Tipo imóvel	Ponte
Imóvel	
Descrição	A denominação "Prazins" advém do romance de Camilo Castelo Branco "A Brasileira de Prazins" na qual esta ponte é mencionada. Construída sob o traço da arquitetura popular, encontra-se apoiada em três colunas, toda em granito, com guardas em metal. A sua localização, sob a ribeira de Pateiros, veio facilitar a união entre as duas margens, principalmente em época de chuvas, quando a ribeira atinge um caudal elevado.

**Informação específica****Cronologia**

Data inicial	Data final	Época	Data textual	Parte descrita	Justificação
1801-01-01	1900-12-31	Contemporânea	Século XIX	Imóvel. [Construção]	Conjetural

**Linha de água**

Linha de água	Descrição
Ribeiro(a)\Gerém	Assegura, ainda hoje, a travessia desta linha de água a algum o tipo de trânsito.

Notas: Afluente do Rio Pele

Ribeiro(a)\Pateiros

**Localizações**

Local administ.	Topónimo	Morada	Data	Geo Datum	Método	Códi SIG	Coord. Geo. X	Coord. Geo. Y	Coord. Plana X	Coord. Plana Y	Coord. Plana Z	Ambiente
Portugal\Braga\Vila Nova de Famalicão\União das freguesias de Avidos e Lagoa	Prazins		2013-01-28	[EPSG:3857] WGS 84 / Pseudo Mercator	Google Maps	-	8,48772	41,38365				
Portugal\Braga\Vila Nova de Famalicão\Lagoa	Prazins	Rua da Prazins 67, 4770, Portugal	2012-11-03									
Portugal\Braga\Vila Nova de Famalicão\Avidos	Prazins	Rua da Prazins 67, 4770, Portugal	2012-11-03	[EPSG:27493] Datum 73 / Modified Portuguese Grid	Quantum\POLYGON 50							

**Tipologias**

Tipologia	Justificação
Património\Viário	

**Fichas relacionadas**

Tipo de ficha	Dados da ficha	Inf. específica	Dados inf. específica	Tipo relação
---------------	----------------	-----------------	-----------------------	--------------

Ficheiros GPC.0322 | \\arqserver\InPatrimonium\Documentos\GPC\Material Fotográfico\Ponte\GPC.0322.JPG | 8619 |

Monografia **Famalicão. : Terras de Vila Nova...Paços de Ferreira: Anégia Editores, 1996. 239 p.. ISBN 972-8266-04-9**

Analítico de Monografias

- A Arte de Fazer Pontes. **Famalicão.** Paços de Ferreira : Anégia Editores. 1996. p. 74.

Notas: Página 76.

Periódico **Boletim Cultural de Vila Nova de Famalicão, 04. Série I - 04, Vila Nova de Famalicão: Câmara Municipal de Vila Nova de Famalicão. [1983-09-00]. Anual. ISSN 0871-3308.**

Analítico de Periódicos

SANTOS, Joaquim Fernandes Ribeiro dos - Das Pontes Antigas no Concelho de Vila Nova de Famalicão - Breve Notícia. **Boletim Cultural de Vila Nova de Famalicão, 04.** Vila Nova de Famalicão : Câmara Municipal de Vila Nova de Famalicão. 1983-09-00. ISSN 0871-3308. p. 17-35.

Notas: Página 33-35.

Periódico **Estrela da Manhã. Ano XXII - N° 1153, Vila Nova de Famalicão [1982-05-12]. Semanário.**

Analítico de Periódicos

SANTOS, Joaquim Fernandes Ribeiro dos - Das pontes antigas do concelho de Vila Nova de Famalicão. **Estrela da Manhã.** Vila Nova de Famalicão 1982-05-12. p. 7.

Contextualização

Periódico **Estrela da Manhã. Ano XXII - N° 1154, Vila Nova de Famalicão [1982-05-19]. Semanário.**

Analítico de Periódicos

SANTOS, Joaquim Fernandes Ribeiro dos - Das pontes antigas do concelho de Vila Nova de Famalicão. **Estrela da Manhã.** Vila Nova de Famalicão 1982-05-19. p. 9.

Referência

Periódico **Estrela da Manhã. Ano XXII - N° 1156, Vila Nova de Famalicão [1982-06-02]. Semanário.**

Analítico de Periódicos

SANTOS, Joaquim Fernandes Ribeiro dos - Das pontes antigas do concelho de Vila Nova de Famalicão. **Estrela da Manhã.** Vila Nova de Famalicão 1982-06-02. p. 3.

**Ficheiros multimédia: Informação genérica**



gpc.0322.jpg



2014-10-17 11:03:15

Câmara Municipal de Vila Nova de Famalicão

Joao Machado

## Inventário : Imóveis

Nº imóvel	GPC.0413
Designação	Ponte de Caniços
Tipo imóvel	Ponte
Imóvel	
Descrição	Ponte em granito com três arcos desiguais e "talha corrente". Os arcos são bem talhados, de volta inteira, excepto o do lado Sul que é quebrado. Trata-se de uma ponte de muito bom aparelho e actualmente em bom estado de conservação, apesar de ter já uma guarda em cimento. Numa pedra da guarda tinha uma inscrição: MDCCLXXX, data em que se enquadra bem no tipo de construção. É possível, no entanto, que tenha existido uma ponte anteriormente, da qual só tenham sido aproveitados os arranques dos arcos. A sua assimetria não aponta para uma data mais recuada. Encontra-se situada no limite Sul do concelho, sobre o rio Ave, liga as freguesias de Bairro do concelho de Vila Nova de Famalicão com a de Rebordões, do concelho de Santo Tirso.



## Informação específica

Cronologia					
Data inicial	Data final	Época	Data textual	Parte descrita	Justificação
1780-00-00	1780-00-00	Moderna	Século XVIII	Imóvel. [Construção]	Conjetural.

Estilos		
Estilo	Parte descrita	Justificação
Românico\de Transição		

Linha de água	
Linha de água	Descrição
Rio\Ave	Assegura, ainda hoje, a travessia desta linha de água, a todo o tipo de trânsito.

Localizações													
Local administ.	Topónimo	Morada	Data	Geo Datum	Método	Códi SIG	Coord. Geo. X	Coord. Geo. Y	Coord. Plana X	Coord. Plana Y	Coord. Plana Z	Ambiente	
Portugal\Braga\Vila Nova de Famalicão\Bairro	Caniços	Avenida João Paulo II, 4765, Portugal	2012-05-15	[EPSG:27493] Datum 73 / Modified Portuguese Grid	Quantum\POLYGON	54	41° 21'46.57"N	08° 26'20.24"W					
Portugal\Porto\Santo Tirso\Rebordões			2013-01-24	-	-	-							
Portugal\Braga\Vila Nova de Famalicão\Bairro	Caniços		2013-08-26	[EPSG:3857] WGS 84 / Pseudo Mercator	Google Maps		-8,43898	41,36291					

Tipologias	
Tipologia	Justificação
Património\Viário	

Fichas relacionadas			
Tipo de ficha	Dados da ficha	Inf. específica	Tipo relação
Ficheiros	GPC.0413   \\arqserver\InPatrimonium\Documentos\GPC\Material Fotográfico\Ponte\GPC.0413.JPG   8620		

Material fotográfico	Analógico\Diapositivos e Transparências   Maria de Lurdes Azevedo Pereira   DMF.000106   1982-00-00   4839		
Material fotográfico	Analógico\Diapositivos e Transparências   Maria de Lurdes Azevedo Pereira   DMF.000112   1982-00-00   4845		
Monografia	<b>Famalicão. : Terras de Vila Nova...Paços de Ferreira: Anégia Editores, 1996. 239 p.. ISBN 972-8266-04-9</b>	Analitico de Monografias	- A Arte de Fazer Pontes. <b>Famalicão</b> . Paços de Ferreira : Anégia Editores. 1996. p. 74.
Notas:	Página 75.		
Periódico	<b>Boletim Cultural de Vila Nova de Famalicão, 04. Série I - 04, Vila Nova de Famalicão: Câmara Municipal de Vila Nova de Famalicão. [1983-09-00]. Anual. ISSN 0871-3308.</b>	Analitico de Periódicos	SANTOS, Joaquim Fernandes Ribeiro dos - Das Pontes Antigas no Concelho de Vila Nova de Famalicão - Breve Notícia. <b>Boletim Cultural de Vila Nova de Famalicão, 04</b> . Vila Nova de Famalicão : Câmara Municipal de Vila Nova de Famalicão. 1983-09-00. ISSN 0871-3308. p. 17-35.
Notas:	Página 26-28.		
Periódico	<b>Estrela da Manhã. Ano XXII - Nº 1153, Vila Nova de Famalicão [1982-05-12]. Semanário.</b>	Analitico de Periódicos	SANTOS, Joaquim Fernandes Ribeiro dos - Das pontes antigas do concelho de Vila Nova de Famalicão. <b>Estrela da Manhã</b> . Vila Nova de Famalicão 1982-05-12. p. 7. Contextualização
Periódico	<b>Estrela da Manhã. Ano XXII - Nº 1154, Vila Nova de Famalicão [1982-05-19]. Semanário.</b>	Analitico de Periódicos	SANTOS, Joaquim Fernandes Ribeiro dos - Das pontes antigas do concelho de Vila Nova de Famalicão. <b>Estrela da Manhã</b> . Vila Nova de Famalicão 1982-05-19. p. 9. Referência
Periódico	<b>Estrela da Manhã. Ano XXII - Nº 1155, Vila Nova de Famalicão [1982-05-26]. Semanário.</b>	Analitico de Periódicos	SANTOS, Joaquim Fernandes Ribeiro dos - Das pontes antigas do concelho de Vila Nova de Famalicão. <b>Estrela da Manhã</b> . Vila Nova de Famalicão 1982-05-26. p. 7.
Periódico	<b>Agenda Cultural de Vila Nova de Famalicão - Junho ´14. Vila Nova de Famalicão: Câmara Municipal de Vila Nova de Famalicão. [2014-06-00]. Mensal.</b>	Analitico de Periódicos	MACHADO, João de Oliveira - Património: Ponte de Caniços - Bairro. <b>Agenda Cultural de Vila Nova de Famalicão - Junho ´14</b> . Vila Nova de Famalicão : Câmara Municipal de Vila Nova de Famalicão. 2014-06-00. p. 30.
Projectos	Património Cultural do Concelho: Actualização do Inventário   29		
Projectos	Agenda Cultural de Vila Nova de Famalicão: Património   43		

#### Ficheiros multimédia: Informação genérica



gpc.0413.jpg



dmf.000106.jpg



dmf.000112.jpg

## Inventário : Imóveis

Nº imóvel	GPC.1110
Designação	Ponte de São Veríssimo
Tipo imóvel	Ponte
Imóvel	
Descrição	Ponte românica, sobranceira ao rio Este, no lugar de São Veríssimo. Esta designação advém de uma antiga paróquia existente neste lugar chamada de São Veríssimo da Pedrafito ou São Veríssimo de Outiz. Após a sua extinção, em meados do século XVI, foi integrada na paróquia de São Martinho de Cavalões, ficando marcada na toponímia os lugares de São Veríssimo e de Pedra Fita como memória desses tempos. Segundo alguns autores, foi construída por uma ordem religiosa. Tal hipótese sustenta-se numa laje, encontrada na entrada do tabuleiro e do lado sul, onde consta a gravação de um báculo e de um elemento heráldico, segundo alguns pertencente aos beneditinos, outros ao bispo de Braga. Detentora de 40 metros de comprimento, possui dois vãos, de arcos de volta inteira, cujas aduelas apresentam alguma regularidade e harmonia. O pavimento é constituído por lajes irregulares.



## Informação específica

### Cronologia

Data inicial	Data final	Época	Data textual	Parte descrita	Justificação
1501-01-01	1600-12-31	Moderna	Século XVI	Imóvel. [Construção]	
1994-00-00	1994-00-00	Contemporânea	Século XX	Imóvel. [Intervenção]	Remoção de vegetação das juntas
2000-00-00	2000-00-00	Contemporânea	Século XXI	Imóvel. [Intervenção]	Intervenção rudimentar
2006-03-17	2006-03-17	Contemporânea	Século XXI	Imóvel. [Processo de Classificação]	Despacho de abertura do procedimento administrativo relativo à eventual classificação.
2012-09-20	2012-09-20	Contemporânea	Século XXI	Imóvel. [Processo de Classificação]	Arquivamento do procedimento administrativo relativo à classificação.

### Estilos

Estilo	Parte descrita	Justificação
Românico		

### Linha de água

Linha de água	Descrição
Rio\Este	Assegura, ainda hoje, a travessia desta linha de água, a pessoas e máquinas agrícolas.

### Localizações

Local administ.	Topónimo	Morada	Data	Geo Datum	Método	Códi SIG	Coord. Geo. X	Coord. Geo. Y	Coord. Plana X	Coord. Plana Y	Coord. Plana Z	Ambiente
Portugal\Braga\Vila Nova de Famalicão\União das freguesias de Gondifelos, Cavalões e Outiz	S. Veríssimo	Rua Alberto Miranda da Costa 747, 4760 Cavalões, Portugal	2013-01-28	[EPSG:3857] WGS 84 / Pseudo Mercator	Google Maps	-	8,57107	41,42216				

Portugal\Braga\Vila Nova de Famalicão\Cavalões S. Veríssimo

[EPSG:27493]  
Datum 73 /  
Modified Portuguese Grid  
Quantum\POLYGON 189  
2012-05-11

#### Protecção

Protecção	Justificação
Direta\Plano Director Municipal (P.D.M)\1994\Carta\Património (3.11)	Carta do Património: Carta 2.
Direta\Inventário\IGESPAR, I.P.	Este imóvel passou a usufruir do estatuto de "protecção pela inventariação" por, de acordo com a alínea 6 do artigo 19º da lei 107/2001, ter sido aberto um procedimento de classificação: "Ficarão a constar do inventário independentemente do desfecho do procedimento os bens que se encontrem em vias de classificação". O referido procedimento acabou por ser arquivado a 2012-01-03, sem efeitos de protecção legal por vias de classificação.

#### Tipologias

Tipologia	Justificação
Património\Viário	

#### Fichas relacionadas

Tipo de ficha	Dados da ficha	Inf. específica	Dados inf. específica	Tipo relação
Electrónico	Ponte de São Veríssimo   Sacavém   2012-12-07   Instituto da Habitação e da Reabilitação Urbana (IHRU)   14			
Electrónico	São Veríssimo   Lisboa   09-07-2013   Portal do Arqueólogo - Direcção-Geral do Património Cultural   186			
Electrónico	Ponte de São Veríssimo   Lisboa   09-07-2013   IGESPAR - Direcção-Geral do Património Cultural   199			
Ficheiros	GPC.1110   \\arqserver\InPatrimonium\Documentos\GPC\Material Fotográfico\Ponte\GPC.1110.tif   8622			
Material fotográfico	Analógico\Diapositivos e Transparências   Vista a partir da Ponte de São Veríssimo.   Maria de Lurdes Azevedo Pereira   DMF.000190   1982-00-00   4967			
Material fotográfico	Analógico\Diapositivos e Transparências   Cavalões, adro da Igreja: Pedra com báculo inscrito.   Armanda Bryton (Coord.)   DMF.000766   1991-12-00   5543			
Monografia	<b>Famalicão. : Terras de Vila Nova...Paços de Ferreira: Anégia Editores, 1996. 239 p.. ISBN 972-8266-04-9</b>	Analítico de Monografias	- A Arte de Fazer Pontes. <b>Famalicão.</b> Paços de Ferreira : Anégia Editores. 1996. p. 74.	

Notas: Página 76.

Monografia **VIEIRA, António Martins - Pontes Romanas e Pontes Românicas. : O que as caracteriza?Vila Nova de Famalicão: Câmara Municipal de Vila Nova de Famalicão, 2010. 91 p.. ISBN 978-989-8012-19-7**

Monografia **SILVA, Maria Luzia de Miranda Pinto da - O Encanamento do Rio Este e o Regadio das Veigas de Nine nos séculos XVIII e XIX. : Uma obra de Custódio José Gomes de Vilas Boas e dos lavradores das VeigasPorto: Faculdade de Letras da Universidade do Porto, 2013.**

Outros eventos Sete Mais de Famalicão | Concurso | 59 |

Notas: Categoria: Arqueológico.

Periódico	<b>Boletim Cultural de Vila Nova de Famalicão, 04. Série I - 04, Vila Nova de Famalicão: Câmara Municipal de Vila Nova de Famalicão. [1983-09-00]. Anual. ISSN 0871-3308.</b>	Analitico de Periódicos	SANTOS, Joaquim Fernandes Ribeiro dos - Das Pontes Antigas no Concelho de Vila Nova de Famalicão - Breve Notícia. <b>Boletim Cultural de Vila Nova de Famalicão, 04.</b> Vila Nova de Famalicão : Câmara Municipal de Vila Nova de Famalicão. 1983-09-00. ISSN 0871-3308. p. 17-35.
Notas: Página 31-32.			
Periódico	<b>Vila Nova de Famalicão: Actualidades Regionais 2002. Vila Nova de Famalicão: Publimes Publicações, Lda.. [2002-00-00].</b>		
Periódico	<b>Estrela da Manhã. Ano XXII - N.º 1153, Vila Nova de Famalicão [1982-05-12]. Semanário.</b>	Analitico de Periódicos	SANTOS, Joaquim Fernandes Ribeiro dos - Das pontes antigas do concelho de Vila Nova de Famalicão. <b>Estrela da Manhã.</b> Vila Nova de Famalicão 1982-05-12. p. 7. Contextualização
Periódico	<b>Estrela da Manhã. Ano XXII - N.º 1167, Vila Nova de Famalicão [1982-08-18]. Semanário.</b>	Analitico de Periódicos	SANTOS, Joaquim Fernandes Ribeiro dos - Das pontes antigas do concelho de Vila Nova de Famalicão. <b>Estrela da Manhã.</b> Vila Nova de Famalicão 1982-08-18. p. 6.
Periódico	<b>Boletim Cultural de Vila Nova de Famalicão, 03-04. Série III - 03-04, Vila Nova de Famalicão: Câmara Municipal de Vila Nova de Famalicão. [2007-2008]. Anual. ISSN 0871-3308.</b>	Analitico de Periódicos	VIEIRA, António Martins - Pontes Romanas e Pontes Românicas - O que as caracteriza. <b>Boletim Cultural de Vila Nova de Famalicão, 03-04.</b> Vila Nova de Famalicão : Câmara Municipal de Vila Nova de Famalicão. 2007-2008. ISSN 0871-3308. p. 23-40.
Periódico	<b>Diário da República. II Série, N.º 183, Lisboa: Imprensa Nacional - Casa da Moeda. [2012-09-20]. Diária.</b>	Analitico de Periódicos	- Anúncio n.º 13443/2012.. <b>Diário da República.</b> Lisboa : Imprensa Nacional - Casa da Moeda. 2012-09-20. p. 31851-31852.
Periódico	<b>Opinião Pública. Ano II. N.º 75., Vila Nova de Famalicão: EDITAVE, Multimédia, Lda.. [1993-01-13].</b>	Analitico de Periódicos	VIEIRA, António Martins - Estilo românico de volta. <b>Opinião Pública.</b> Vila Nova de Famalicão : EDITAVE, Multimédia, Lda.. 1993-01-13. p. 10.
Periódico	<b>Agenda Cultural de Vila Nova de Famalicão - Junho '06. Vila Nova de Famalicão: Câmara Municipal de Vila Nova de Famalicão. [2006-06-00]. Mensal.</b>	Analitico de Periódicos	PEREIRA, Nelson Bruno Lima - Património: Ponte de S. Veríssimo.. <b>Agenda Cultural de Vila Nova de Famalicão - Junho '06.</b> Vila Nova de Famalicão : Câmara Municipal de Vila Nova de Famalicão. 2006-06-00. p. 26-27.
Projectos	Património Cultural do Concelho: Actualização do Inventário   29		
Projectos	Plano Director Municipal 1994: Carta do Património   30		
Projectos	Proposta Global de Classificação e Valorização dos Bens Imóveis Concelhos   31		
Notas: Proposta de classificação como "Monumento de Interesse Público".			
Projectos	Limpeza das Pontes Antigas de Vila Nova de Famalicão   36		
Projectos	SIPA - Sistema de Informação para o Património Arquitectónico   40		
Projectos	Levantamento Cultural 1982-1983   42		

**Ficheiros multimédia: Informação genérica**

---



gpc.1110.tif



dmf.000766.jpg



dmf.000190.jpg

## Inventário : Imóveis

Nº imóvel	GPC.1413
Designação	Ponte de Pedrinha
Tipo imóvel	Ponte
Imóvel	
Descrição	Pequena ponte em granito, de um só arco de volta inteira, mantendo os agulheiros destinados a segurarem as cambotas. Parece já ter perdido parte do enchimento pela adaptação ao caminho, que serve. Apresenta um tabuleiro com 3,40 metros de comprimento, privado de guardas e sem ângulo no meio devido a aterros nas suas extremidades. Na margem esquerda há um vão de forma quadrangular para maior escoamento, este acrescento não faz parte da traça primitiva.



## Informação específica

### Linha de água

Linha de água	Descrição
Rio\Pelhe	Assegura, ainda hoje, a travessia desta linha de água, a algum tipo de trânsito.

### Localizações

Local administ.	Topónimo	Morada	Data	Geo Datum	Método	Códi SIG	Coord. Geo. X	Coord. Geo. Y	Coord. Plana X	Coord. Plana Y	Coord. Plana Z	Ambiente
Portugal\Braga\Vila Nova de Famalicão\União das freguesias de Esmeriz e Cabeçudos	Monte das Portas		2013-01-28	[EPSG:3857] WGS 84 / Pseudo Mercator	Google Maps		-8,521880	41,381319				
Portugal\Braga\Vila Nova de Famalicão\Esmeriz	Monte das Portas		2012-05-16	[EPSG:27493] Datum 73 / Modified Portuguese Grid	Quantum\POLYGON	220						

### Protecção

Protecção	Justificação
Direta\Plano Director Municipal (P.D.M)\1994\Carta\Património (3.11)	Carta do Património: Carta 6.

### Tipologias

Tipologia	Justificação
Património\Viário	

### Fichas relacionadas

Tipo de ficha	Dados da ficha	Inf. específica	Dados inf. específica	Tipo relação
Electrónico	Monte das Portas   Lisboa   09-07-2013   Portal do Arqueólogo - Direcção-Geral do Património Cultural   182			
Ficheiros	GPC.1413   \\arqserver\InPatrimonium\Documentos\GPC\Material Fotográfico\Ponte\GPC.1413.tif   8623			
Material fotográfico	Analgico\Diapositivos e Transparências   Maria de Lurdes Azevedo Pereira   DMF.000274   1982-00-00   5051			

Material  
fotográfico Analógico\Diapositivos e Transparências | Maria de Lurdes Azevedo Pereira | DMF.000275 | 1982-00-00 | 5052 |

---

Material  
fotográfico Analógico\Diapositivos e Transparências | Maria de Lurdes Azevedo Pereira | DMF.000276 | 1982-00-00 | 5053 |

---

Monografia **SOARES, Franquelim Neiva - Monografia de S. Pedro de Esmeriz. Vila Nova de Famalicão: Câmara Municipal de Vila Nova de Famalicão, 1987. 597 p., [3] f. dobr. : il. ; 23 cm.**

---

Monografia **VIEIRA, António Martins - Pontes Romanas e Pontes Românicas. : O que as caracteriza? Vila Nova de Famalicão: Câmara Municipal de Vila Nova de Famalicão, 2010. 91 p.. ISBN 978-989-8012-19-7**

---

Projectos Levantamento Cultural 1982-1983 | 42 |

---

#### Ficheiros multimédia: Informação genérica



gpc.1413.tif



dmf.000274.jpg



dmf.000275.jpg



dmf.000276.jpg



## Inventário : Imóveis

Nº imóvel	GPC.1621
Designação	Ponte em Gavião
Tipo imóvel	Ponte
Imóvel	
Descrição	



### Informação específica

#### Linha de água

Linha de água	Descrição
Rio\Pelhe	Assegura, ainda hoje, a travessia desta linha de água a todo o tipo de trânsito.

#### Localizações

Local administ.	Topónimo	Morada	Data	Geo Datum	Método	Códi SIG	Coord. Geo. X	Coord. Geo. Y	Coord. Plana X	Coord. Plana Y	Coord. Plana Z	Ambiente
Portugal\Braga\Vila Nova de Famalicão\Gavião			2013-01-07	[EPSG:27493] Datum 73 / Modified Portuguese Grid	Quantum\POLYGON	610						
Portugal\Braga\Vila Nova de Famalicão\Gavião	Rua da Cruz dos Caminhos	914, 4760 Gavião, Portugal	2013-08-26	[EPSG:3857] WGS 84 / Pseudo Mercator	Google Maps		-8,50043	41,42232				

#### Tipologias

Tipologia	Justificação
Património\Viário	

#### Fichas relacionadas

Tipo de ficha	Dados da ficha	Inf. específica	Dados inf. específica	Tipo relação
Ficheiros	GPC.1621   \\arqserver\InPatrimonium\Documentos\GPC\Material Fotográfico\Ponte\GPC.1621.JPG   8624			

### Ficheiros multimédia: Informação genérica



gpc.1621.jpg

**Inventário : Imóveis**

Nº imóvel	GPC.1623
Designação	Ponte de Moledo
Tipo imóvel	Ponte
Imóvel	
Descrição	

**Informação específica****Linha de água**

Linha de água	Descrição
Rio\Pelhe	Assegurou, outrora, a travessia desta linha de água, até à sua desativação, pela construção de uma nova ponte, encostada, a jusante.

**Localizações**

Local administ.	Topónimo	Morada	Data	Geo Datum	Método	Códi SIG	Coord. Geo. X	Coord. Geo. Y	Coord. Plana X	Coord. Plana Y	Coord. Plana Z	Ambiente
Portugal\Braga\Vila Nova de Famalicão\Gavião	Moledo		2013-01-07	[EPSG:27493] Datum 73 / Modified Portuguese Grid	Quantum\POLYGON	614						
Portugal\Braga\Vila Nova de Famalicão\Gavião		Rua Moledo 546, 4760 Vila Nova de Famalicão, Portugal	2013-08-26	[EPSG:3857] WGS 84 / Pseudo Mercator	Google Maps		-	8,502981	41,420996			

**Tipologias**

Tipologia	Justificação
Património\Viário	

**Fichas relacionadas**

Tipo de ficha	Dados da ficha	Inf. específica	Dados inf. específica	Tipo relação
Ficheiros	GPC.1623   \\arqserver\InPatrimonium\Documentos\GPC\Material Fotográfico\Ponte\GPC.1623.JPG   8625			

**Ficheiros multimédia: Informação genérica**

gpc.1623.jpg

**Inventário : Imóveis**

Nº imóvel	GPC.1713C01
Designação	Ponte de Gravateira
Tipo imóvel	Ponte
Imóvel	GPC.1713C - Conjunto da Gravateira
Descrição	Ponte românica, em pedra granítica, constituída por três arcos de volta perfeita, sendo o arco central de maior amplitude. A sua edificação baliza-se entre os séculos XII e XIII, embora tudo aponte para que a mesma se tenha realizado na centúria de duzentos. Embora nos dias de hoje a ponte tenha o nome do lugar onde se localiza, nem sempre foi assim. Até ao final do século XVIII esta ponte era conhecida por "Ponte da Paradella", servindo um caminho que ligava Vila Nova de Famalicão a Barcelos, Póvoa de Varzim e Vila do Conde.

**Informação específica****Cronologia**

Data inicial	Data final	Época	Data textual	Parte descrita	Justificação
1101-01-01	1300-12-31	Idade Média	Século XII - Século XIII.	Imóvel. [Construção]	A edificação da Ponte baliza-se entre os séculos XII e XIII
2002-11-04	2002-11-04	Contemporânea	Século XXI.	Imóvel.	Vistoria à ponte por técnicos da autarquia e do IPPAR, constatando que a mesma se encontrava num grave estado de degradação, apresentando sérios problemas a vários níveis.
2005-00-00	2005-00-00	Contemporânea	Século XXI.	Imóvel. [Intervenção/Reabilitação]	Intervenção de restauro na Ponte efetuada por técnicos da Câmara Municipal de Vila Nova de Famalicão.
2009-06-26	2009-06-26	Contemporânea	Século XXI.	Imóvel. [Intervenção]	Ação de limpeza da vegetação que se encontrava na Ponte por parte dos escuteiros de Vila Nova de Famalicão.

**Estilos**

Estilo	Parte descrita	Justificação
Românico	Ponte	As principais características desta ponte de estilo românico são o tabuleiro em forma de cavalete, não retilíneo e de largura estreita. Vãos decorados por arcos construídos por aduelas graníticas. Arcos de forma arredondada. Presença de agulheiros para apoio das cambotas e de contrafortes.

**Linha de água**

Linha de água	Descrição
Rio\Este	Assegura, ainda hoje, a travessia desta linha de água a todo o tipo de trânsito.

**Localizações**

Local administ.	Topónimo	Morada	Data	Geo Datum	Método	Códi SIG	Coord. Geo. X	Coord. Geo. Y	Coord. Plana X	Coord. Plana Y	Coord. Plana Z	Ambiente
Portugal\Braga\Vila Nova de Famalicão\União das freguesias de Gondifelos, Cavalões e Outiz	Gravateira	Rua Senhora da Ponte 354, 4760, Portugal	2013-01-28	[EPSG:3857] WGS 84 / Pseudo Mercator	Google Maps		-8,60087	41,41520				
Portugal\Braga\Vila Nova de Famalicão\Gondifelos	Gravateira	Rua Senhor da Ponte s/n	2012-05-23	[EPSG:27493] Datum 73 / Modified Portuguese Grid	Quantum\POLYGON	237					47 metros	

Protecção				
Protecção			Justificação	
Direta\Plano Director Municipal (P.D.M)\1994\Carta\Património (3.11)			Carta do Património: Carta 2.	
Tipologias				
Tipologia			Justificação	
Património\Viário				
Fichas relacionadas				
Tipo de ficha	Dados da ficha	Inf. específica	Dados inf. específica	Tipo relação
Electrónico	Ponte da Gravateira   Sacavém   2013-02-26   Instituto da Habitação e da Reabilitação Urbana (IHRU)   62			
Electrónico	Gravateira   Lisboa   09-07-2013   Portal do Arqueólogo - Direcção-Geral do Património Cultural   180			
Ficheiros	AF.1713C1-00020[2010]   \\Arqserver\inpatrimonium\Documentos\GPC\Material Fotográfico\GPC.17\GPC.1713C\GPC.1713C1\AF.1713C1-   4726			
Material fotográfico	Analgico\Diapositivos e Transparências   Maria de Lurdes Azevedo Pereira   DMF.000320   1982-00-00   5097			
Periódico	<b>Notícias de Famalicão. Ano XLVI - Nº 1715, Vila Nova de Famalicão [1986-08-29]. Semanário.</b>	Analitico de Periódicos	SANTOS, Joaquim Fernandes Ribeiro dos - A ponte antiga de Gondifelos. <b>Notícias de Famalicão.</b> Vila Nova de Famalicão 1986-08-29. p. 3.	
Periódico	<b>Opinião Pública. Ano VIII. N.º 368, Vila Nova de Famalicão: EDITAVE, Multimédia, Lda.. [1999-05-28]. Semanário.</b>	Analitico de Periódicos	- Ponte da Gravateira está a afundar-se no rio Este. <b>Opinião Pública.</b> Vila Nova de Famalicão : EDITAVE, Multimédia, Lda.. 1999-05-28. p. 4.	
Periódico	<b>Jornal de Famalicão. Ano XLIV. N.º 2324., Vila Nova de Famalicão [1994-01-07]. Semanário.</b>	Analitico de Periódicos	- Gondifelos: Marginal zangado com a Ponte Romana. <b>Jornal de Famalicão.</b> Vila Nova de Famalicão 1994-01-07. p. 2.	
Periódico	<b>Agenda Cultural de Vila Nova de Famalicão - Julho ´06. Vila Nova de Famalicão: Câmara Municipal de Vila Nova de Famalicão. [2006-07-00]. Mensal.</b>	Analitico de Periódicos	PEREIRA, Nelson Bruno Lima - Património: Ponte da Gravateira.. <b>Agenda Cultural de Vila Nova de Famalicão - Julho ´06.</b> Vila Nova de Famalicão : Câmara Municipal de Vila Nova de Famalicão. 2006-07-00. p. 22-23.	
Projectos	Património Cultural do Concelho: Actualização do Inventário   29			
Projectos	Plano Director Municipal 1994: Carta do Património   30			
Projectos	Proposta Global de Classificação e Valorização dos Bens Imóveis Concelhios   31			
Notas: Proposta de classificação como "Monumento de Interesse Público".				
Projectos	Limpeza das Pontes Antigas de Vila Nova de Famalicão   36			
Projectos	SIPA - Sistema de Informação para o Património Arquitectónico   40			
Projectos	Levantamento Cultural 1982-1983   42			
Projectos	Agenda Cultural de Vila Nova de Famalicão: Património   43			

#### Ficheiros multimédia: Informação genérica





af.1713c1-  
00020  
[2010].jpg



dmf.000320.jpg

## Inventário : Imóveis

Nº imóvel	GPC.2112C02
Designação	Ponte de Travassos
Tipo imóvel	Ponte
Imóvel	GPC.2112C - Conjunto de Travassos
Descrição	



## Informação específica

### Linha de água

Linha de água	Descrição
Rio\Pele	Assegura, ainda hoje, a travessia desta linha de água a todo o tipo de trânsito.

### Localizações

Local administ.	Topónimo	Morada	Data	Geo Datum	Método	Códi SIG	Coord. Geo. X	Coord. Geo. Y	Coord. Plana X	Coord. Plana Y	Coord. Plana Z	Ambiente
Portugal\Braga\Vila Nova de Famalicão\Landim	Travassos		2012-12-27	[EPSG:27493] Datum 73 / Modified Portuguese Grid	Quantum\POLYGON	553						
Portugal\Braga\Vila Nova de Famalicão\Landim		N204-5 640, 4770 Landim, Portugal	2014-02-05	[EPSG:3857] WGS 84 / Pseudo Mercator	Google Maps		-8,46766	41,38153				

### Tipologias

Tipologia	Justificação
Património\Viário	

### Fichas relacionadas

Tipo de ficha	Dados da ficha	Inf. específica	Dados inf. específica	Tipo relação
Ficheiros	GPC.2112C02   \\arqserver\InPatrimonium\Documents\GPC\Material Fotográfico\Ponte\GPC.2112C02.JPG   8626			

## Ficheiros multimédia: Informação genérica



gpc.2112c02.jpg

## Inventário : Imóveis

Nº imóvel	GPC.2140
Designação	Ponte de Pedrinha
Tipo imóvel	Ponte
Imóvel	
Descrição	Também conhecida por ponte de Passelada, possui características românicas, com lomba de asno. Foi alargado o tabuleiro através da colocação de uma placa de betão.



## Informação específica

### Estilos

Estilo	Parte descrita	Justificação
Românico		

### Linha de água

Linha de água	Descrição
Rio\Pelhe	Assegura, ainda hoje, a travessia desta linha de água, a algum tipo de trânsito.

### Localizações

Local administ.	Topónimo	Morada	Data	Geo Datum	Método	Códi SIG	Coord. Geo. X	Coord. Geo. Y	Coord. Plana X	Coord. Plana Y	Coord. Plana Z	Ambiente
Portugal\Braga\Vila Nova de Famalicão\Landim			2012-05-30	[EPSG:27493] Datum 73 / Modified Portuguese Grid	Quantum\POINT	148						
Portugal\Braga\Vila Nova de Famalicão\Landim		Rua dos Carrais, 4770, Portugal	2013-08-26	[EPSG:3857] WGS 84 / Pseudo Mercator	Google Maps		-8,46193	41,38795				

### Protecção

Protecção	Justificação
Direta\Plano Director Municipal (P.D.M)\1994\Carta\Património (3.11)	Carta do Património: Carta 10.

### Tipologias

Tipologia	Justificação
Património\Viário	

### Fichas relacionadas

Tipo de ficha	Dados da ficha	Inf. específica	Dados inf. específica	Tipo relação
Material fotográfico	Analógico\Diapositivos e Transparências   Lugar de Pacelada: Ponte românica.   Armanda Bryton (Coord.)   DMF.000735   1991-08-00   5512			

---

Projectos Património Cultural do Concelho: Actualização do Inventário | 29 |

---

Projectos Limpeza das Pontes Antigas de Vila Nova de Famalicão | 36 |

---

Projectos Levantamento Cultural 1982-1983 | 42 |

---

### Ficheiros multimédia: Informação genérica

---



dmf.000735.jpg



**Inventário : Imóveis**

Nº imóvel	GPC.2210C05
Designação	Ponte de Palhares
Tipo imóvel	Ponte
Imóvel	GPC.2210C - Conjunto de Palhares
Descrição	

**Informação específica****Linha de água**

Linha de água	Descrição
	Assegura, ainda hoje, a travessia desta linha de água a algum o tipo de trânsito.

Notas: Afluente do Rio Este

**Localizações**

Local administ.	Topónimo	Morada	Data	Geo Datum	Método	Códi SIG	Coord. Geo. X	Coord. Geo. Y	Coord. Plana X	Coord. Plana Y	Coord. Plana Z	Ambiente
Portugal\Braga\Vila Nova de Famalicão\União das freguesias de Lemenhe, Mouquim e Jesufrei	Palhares	Rua do Divino Salvador 196, 4775 Lemenhe, Portugal	2013-08-26	[EPSG:3857] WGS 84 / Pseudo Mercator	Google Maps		-8,52814	41,45229				
Portugal\Braga\Vila Nova de Famalicão\Lemenhe	Palhares		2012-05-17	[EPSG:27493] Datum 73 / Modified Portuguese Grid	Quantum\POLYGON	273						

**Tipologias**

Tipologia	Justificação
Património\Viário	

**Fichas relacionadas**

Tipo de ficha	Dados da ficha	Inf. específica	Dados inf. específica	Tipo relação
Ficheiros	GPC.2210C05   \\arqserver\InPatrimonium\Documentos\GPC\Material Fotográfico\Ponte\GPC.2210C05.JPG   8628			

**Ficheiros multimédia: Informação genérica**

gpc.2210c05.jpg

**Inventário : Imóveis : Protecção**

Nº imóvel	GPC.2401C01
Designação	Ponte de Lagoncinha
Tipo imóvel	Ponte
Imóvel	GPC.2401C - Conjunto da Lagoncinha

**Descrição** A Ponte da Lagoncinha, situada na zona sul do concelho, na freguesia de Lousado sobre o Rio Ave, é um notável exemplo de ponte românica, quer em termos de engenharia, quer a nível histórico, sendo um elemento patrimonial de primeiro plano no concelho e mesmo no país. Foi em 1952 e 1953, objecto de obras relevantes de preservação, efectuadas pela Direcção Geral de Edifícios e Monumentos Nacionais. É uma ponte com tabuleiro de perfil horizontal, com duas rampas, sobre 6 arcos desiguais, uns com arco de volta redonda e outros quebrados. Tem sistematicamente contrafortes com talhamares triangulares e talhantes quadrangulares. As guardas são de cantaria de granito e o pavimento é com lajes também em granito. Na zona envolvente do imóvel é de destacar a Capela de S. Lourenço do Séc. XVIII e o cruzeiro, assim como as Alminhas de N.º Senhor dos Aflitos.

**Informação específica****Cronologia**

Data inicial	Data final	Época	Data textual	Parte descrita	Justificação
1201-01-01	1300-12-31	Idade Média	Século XIII.	Imóvel. [Construção]	Conjetural.
1502-00-00	1502-00-00	Moderna	Século XVI.	Imóvel. [Intervenção/Reabilitação]	Caiu um arco da parte do lado do Porto tendo-se procedido à sua reparação.
1533-00-00	1533-00-00	Moderna	Século XVI.	Imóvel. [Intervenção/Reabilitação]	Referências a novas reparações.
1563-00-00	1563-00-00	Moderna	Século XVI.	Imóvel. [Intervenção/Reabilitação]	Novas referências a reparações.
1952-00-00	1953-00-00	Contemporânea	Século XX.	Imóvel. [Intervenção/Reabilitação]	
1980-00-00	1980-00-00	Contemporânea	Século XX.	Imóvel. [Intervenção]	Instalação de um sistema de Sinalização Semafórica Automática de Trânsito.
1987-00-00	1987-00-00	Contemporânea	Século XX.	Imóvel. [Intervenção/Reabilitação]	Fechamento das juntas, limpeza da vegetação e reparação das guardas.
1993-00-00	1994-00-00	Contemporânea	Século XX.	Imóvel. [Intervenção/Reabilitação]	Reparação da guarda no acesso Sul.

**Estilos**

Estilo	Parte descrita	Justificação
Românico\de Transição		

**Linha de água**

Linha de água	Descrição
Rio\Ave	Assegura, ainda hoje, a travessia desta linha de água a quase o tipo de trânsito. Por razões de conservação o trânsito foi condicionado pela colocação de controladores de dimensão de veículos e um sistema sinalização semafórica automática de trânsito.

**Localizações**

Local administ.	Topónimo	Morada	Data	Geo Datum	Método	Códi SIG	Coord. Geo. X	Coord. Geo. Y	Coord. Plana X	Coord. Plana Y	Coord. Plana Z	Ambiente
Portugal\Braga\Vila Nova de Famalicão\Lousado	Garrida		2012-05-10	[EPSG:27493] Datum 73 / Modified Portuguese Grid	Quantum\POLYGON	281						
Portugal\Braga\Vila Nova de Famalicão\Lousado	Garrida	Ponte da Langocinha, 4760, Portugal	2013-09-03	[EPSG:3857] WGS 84 / Pseudo Mercator	Google Maps		-8,51992	41,34893				

**Protecção**

Protecção	Justificação
Direta\Classificação\Monumento\Nacional (M.N.)	"Ponte da Lagoncinha": Decreto n.º 32 973, DG, I Série n.º 175, de 18-08-1943.
Direta\Classificação\Monumento\Nacional (M.N.)\Zona Especial de Protecção (Z.E.P.)	DG, II Série, n.º 31 de 06 de Fevereiro de 1961.
Direta\Plano Director Municipal (P.D.M)\1994\Carta\Património (3.11)	Carta do Património: Carta 7.
Direta\Plano Director Municipal (P.D.M)\1994\Carta\Condicionantes (1.3)\Folha 07	Património Classificado (P8).
Direta\Inventário\IGESPAR, I.P.	

**Tipologias**

Tipologia	Justificação
Património\Viário	

**Fichas relacionadas**

Audiovisual	Vídeo\Documentário   Famalicão   Tobis Portuguesa/Laboratório do Arquivo Nacional das Imagens em Movimento   1955/2010   DAV.000003   234
Audiovisual	Vídeo\Documentário   Famalicão   MAOM   1940   DAV.000004   235
Electrónico	Ponte de Lagoncinha   Sacavém   2013-02-26   Instituto da Habitação e da Reabilitação Urbana (IHRU)   64
Electrónico	Ponte de Lagoncinha   Lisboa   09-07-2013   Portal do Arqueólogo - Direcção-Geral do Património Cultural   184
Electrónico	Ponte de Lagoncinha   Lisboa   09-07-2013   IGESPAR - Direcção-Geral do Património Cultural   189
Ficheiros	Ponte da Lagoncinha   \\Arqserver\InPatrimonium\Inventário\Imóveis\GPC\VNF.2401\Ponte da Lagoncinha.jpg   1853
Material fotográfico	Analógico\Diapositivos e Transparências   Maria de Lurdes Azevedo Pereira   DMF.000408   1982-00-00   5185
Material fotográfico	Analógico\Diapositivos e Transparências   Maria de Lurdes Azevedo Pereira   DMF.000409   1982-00-00   5186
Material fotográfico	Analógico\Diapositivos e Transparências   Maria de Lurdes Azevedo Pereira   DMF.000410   1982-00-00   5187
Material fotográfico	Analógico\Diapositivos e Transparências   Maria de Lurdes Azevedo Pereira   DMF.000779   1982-00-00   5556

Material Gráfico Bilhete Postal | N.º 7. Vila Nova de Famalicão: A Ponte da Lagoncinha | Rodrigo F. Silva | DMG.000008 | 188 |

Material Gráfico Bilhete Postal | N.º 8. Vila Nova de Famalicão: A Ponte da Lagoncinha (Monumento Nacional) | F. Rodrigo da Silva | DMG.000009 | 194 |

Monografia **COSTA, Cristina Margarida Rodrigues - Análise do Comportamento da Ponte da Lagoncinha sob a Acção do Tráfego Rodoviário. Porto: Faculdade de Engenharia da Universidade do Porto, 2002.**

Monografia **Famalicão. : Terras de Vila Nova...Paços de Ferreira: Anégia Editores, 1996. 239 p.. ISBN 972-8266-04-9** Analítico de Monografias - A Arte de Fazer Pontes. **Famalicão. Paços de Ferreira : Anégia Editores. 1996. p. 74.**

Notas: Página 75.

Monografia **VIEIRA, António Martins - Pontes Romanas e Pontes Românicas. : O que as caracteriza?Vila Nova de Famalicão: Câmara Municipal de Vila Nova de Famalicão, 2010. 91 p.. ISBN 978-989-8012-19-7**

Outros eventos Sete Mais de Famalicão | Concurso | 59 |

Notas: Categoria: Arqueológico.

Periódico **Boletim Cultural de Vila Nova de Famalicão, 04. Série I - 04, Vila Nova de Famalicão: Câmara Municipal de Vila Nova de Famalicão. [1983-09-00]. Anual. ISSN 0871-3308.** Analítico de Periódicos SANTOS, Joaquim Fernandes Ribeiro dos - Das Pontes Antigas no Concelho de Vila Nova de Famalicão - Breve Notícia. **Boletim Cultural de Vila Nova de Famalicão, 04.** Vila Nova de Famalicão : Câmara Municipal de Vila Nova de Famalicão. 1983-09-00. ISSN 0871-3308. p. 17-35.

Notas: Página 28-29.

Periódico **Boletim Cultural de Vila Nova de Famalicão, 03. Série I - 03, Vila Nova de Famalicão: Câmara Municipal de Vila Nova de Famalicão. [1982-04-00]. Anual. ISSN 0871-3308.** Analítico de Periódicos - Património Monumental no Concelho de Vila Nova de Famalicão. **Boletim Cultural de Vila Nova de Famalicão, 03.** Vila Nova de Famalicão : Câmara Municipal de Vila Nova de Famalicão. 1982-04-00. ISSN 0871-3308. p. 115-117.

Periódico **Ponte da Lagoncinha: Boletim da D.G.E.M.N.. N.º 87, Lisboa: Ministério das Obras Públicas. [1957-03-00].**

Periódico **Estrela da Manhã. Ano XXII - Nº 1153, Vila Nova de Famalicão [1982-05-12]. Semanário.** Analítico de Periódicos SANTOS, Joaquim Fernandes Ribeiro dos - Das pontes antigas do concelho de Vila Nova de Famalicão. **Estrela da Manhã.** Vila Nova de Famalicão 1982-05-12. p. 7. Contextualização

Periódico **Estrela da Manhã. Ano XXII - Nº 1154, Vila Nova de Famalicão [1982-05-19]. Semanário.** Analítico de Periódicos SANTOS, Joaquim Fernandes Ribeiro dos - Das pontes antigas do concelho de Vila Nova de Famalicão. **Estrela da Manhã.** Vila Nova de Famalicão 1982-05-19. p. 9. Referência

Periódico **Estrela da Manhã. Ano XXII - Nº 1156, Vila Nova de Famalicão [1982-06-02]. Semanário.** Analítico de Periódicos SANTOS, Joaquim Fernandes Ribeiro dos - Das pontes antigas do concelho de Vila Nova de Famalicão. **Estrela da Manhã.** Vila Nova de Famalicão 1982-06-02. p. 3.

Periódico	<b>Jornal de Famalicão. Ano XLV - N.º 2358, Vila Nova de Famalicão [1994-09-23]. Semanário.</b>	Analitico de Periódicos	Redacção/Desconhecido - Jornadas Europeias do Património. <b>Jornal de Famalicão.</b> Vila Nova de Famalicão 1994-09-23. p. 4.
Periódico	<b>Boletim Cultural de Vila Nova de Famalicão, 03-04. Série III - 03-04, Vila Nova de Famalicão: Câmara Municipal de Vila Nova de Famalicão. [2007-2008]. Anual. ISSN 0871-3308.</b>	Analitico de Periódicos	VIEIRA, António Martins - Pontes Romanas e Pontes Românicas - O que as caracteriza. <b>Boletim Cultural de Vila Nova de Famalicão, 03-04.</b> Vila Nova de Famalicão : Câmara Municipal de Vila Nova de Famalicão. 2007-2008. ISSN 0871-3308. p. 23-40.
Periódico	<b>Diário do Governo. I Série, N.º 175, Lisboa: Imprensa Nacional - Casa da Moeda. [1943-08-18]. Diária.</b>	Analitico de Periódicos	- Decreto n.º 32 973.. <b>Diário do Governo.</b> Lisboa : Imprensa Nacional - Casa da Moeda. 1943-08-18. p. 528-529.
Periódico	<b>Monumentos N.º 19. 19, Lisboa: Direcção-Geral dos Edifícios e Monumentos Nacionais. [2003-09-00]. Semestral. ISSN 0872-8747.</b>	Analitico de Periódicos	COSTA, Cristina; ARÊDE, António; COSTA, Aníbal - Análise do Comportamento da Ponte da Lagoncinha. <b>Monumentos N.º 19.</b> Lisboa : Direcção-Geral dos Edifícios e Monumentos Nacionais. 2003-09-00. ISSN 0872-8747. p. 124-131.
Periódico	<b>Vila Nova. Ano XIV. N.º 561., Vila Nova de Famalicão [1997-03-06]. Semanário.</b>	Analitico de Periódicos	- Obras na Ponte da Lagoncinha: Arquivada queixa contra a Câmara. <b>Vila Nova.</b> Vila Nova de Famalicão 1997-03-06. p. 8.
Periódico	<b>Opinião Pública. Ano III. N.º 151., Vila Nova de Famalicão: EDITAVE, Multimédia, Lda.. [1994-06-29]. Semanário.</b>	Analitico de Periódicos	RODRIGUES, Luís Paulo - Monumento Quê?. <b>Opinião Pública.</b> Vila Nova de Famalicão : EDITAVE, Multimédia, Lda.. 1994-06-29. p. 2.
Periódico	<b>Opinião Pública. Ano III. N.º 151., Vila Nova de Famalicão: EDITAVE, Multimédia, Lda.. [1994-06-29]. Semanário.</b>	Analitico de Periódicos	RODRIGUES, Luís Paulo - Ponte para o Tribunal.. <b>Opinião Pública.</b> Vila Nova de Famalicão : EDITAVE, Multimédia, Lda.. 1994-06-29. p. 1.
Periódico	<b>Opinião Pública. Ano III. N.º 133., Vila Nova de Famalicão: EDITAVE, Multimédia, Lda.. [1994-02-23]. Semanário.</b>	Analitico de Periódicos	VIEIRA, António Martins - Obras na Ponte.. <b>Opinião Pública.</b> Vila Nova de Famalicão : EDITAVE, Multimédia, Lda.. 1994-02-23. p. 14.
Periódico	<b>Jornal de Notícias. Porto [2013-08-27]. Diário.</b>	Analitico de Periódicos	LOPES, Alexandra - PS quer elevar ponte a património mundial. <b>Jornal de Notícias.</b> Porto 2013-08-27. p. 24.
Periódico	<b>Agenda Cultural de Vila Nova de Famalicão - Março ´05. Vila Nova de Famalicão: Câmara Municipal de Vila Nova de Famalicão. [2005-03-00]. Mensal.</b>	Analitico de Periódicos	PEREIRA, Nelson Bruno Lima - Património: Ponte da Lagoncinha.. <b>Agenda Cultural de Vila Nova de Famalicão - Março ´05.</b> Vila Nova de Famalicão : Câmara Municipal de Vila Nova de Famalicão. 2005-03-00. p. 36-37.
Projectos	Património Cultural do Concelho: Actualização do Inventário   29		
Projectos	Limpeza das Pontes Antigas de Vila Nova de Famalicão   36		
Projectos	Levantamento Cultural 1982-1983   42		
Projectos	Agenda Cultural de Vila Nova de Famalicão: Património   43		

#### Ficheiros multimédia: Informação genérica





ponte da  
lagoncinha.jpg



dmf.000410.jpg



dmf.000409.jpg



dmf.000408.jpg



dmf.000779.jpg

## Inventário : Imóveis

Nº imóvel	GPC.2408C04
Designação	Ponte de Montezelo I
Tipo imóvel	Ponte
Imóvel	GPC.2408C - Conjunto de Montezelo (II)
Descrição	



## Informação específica

### Linha de água

Linha de água	Descrição
Rio\Pelhe	Assegura, ainda hoje, a travessia desta linha de água, a pessoas e máquinas agrícolas.

### Localizações

Local administ.	Topónimo	Morada	Data	Geo Datum	Método	Códi SIG	Coord. Geo. X	Coord. Geo. Y	Coord. Plana X	Coord. Plana Y	Coord. Plana Z	Ambiente
Portugal\Braga\Vila Nova de Famalicão\Lousado	Montezelo		2012-05-17	[EPSG:27493] Datum 73 / Modified Portuguese Grid	Quantum\POLYGON	292						
Portugal\Braga\Vila Nova de Famalicão\Lousado	Montezelo		2013-08-26	[EPSG:3857] WGS 84 / Pseudo Mercator	Google Maps		-8,530130	41,348959				

### Tipologias

Tipologia	Justificação
Património\Viário	

### Fichas relacionadas

Tipo de ficha	Dados da ficha	Inf. específica	Dados inf. específica	Tipo relação
Ficheiros	GPC.2430C03   \\arqserver\InPatrimonium\Documentos\GPC\Material Fotográfico\Ponte\GPC.2430C03.JPG   8630			

## Ficheiros multimédia: Informação genérica



gpc.2430c03.jpg

## Inventário : Imóveis

Nº imóvel	GPC.2408C05
Designação	Ponte de Montezelo II
Tipo imóvel	Ponte
Imóvel	GPC.2408C - Conjunto de Montezelo (II)
Descrição	



## Informação específica

### Linha de água

Linha de água	Descrição
Rio\Pelhe	Assegura, ainda hoje, a travessia desta linha de água, a todo o tipo de trânsito.

### Localizações

Local administ.	Topónimo	Morada	Data	Geo Datum	Método	Códi SIG	Coord. Geo. X	Coord. Geo. Y	Coord. Plana X	Coord. Plana Y	Coord. Plana Z	Ambiente
Portugal\Braga\Vila Nova de Famalicão\Lousado	Montezelo		2013-03-25	[EPSG:27493] Datum 73 / Modified Portuguese Grid	Quantum\POLYGON	1157						
Portugal\Braga\Vila Nova de Famalicão\Lousado	Montezelo	Rua de Montezelo, 4760, Portugal	2013-08-26	[EPSG:3857] WGS 84 / Pseudo Mercator	Google Maps		-8,529288	41,349074,				

### Tipologias

Tipologia	Justificação
Património\Viário	

### Fichas relacionadas

Tipo de ficha	Dados da ficha	Inf. específica	Dados inf. específica	Tipo relação
Material fotográfico	Analógico\Diapositivos e Transparências   Maria de Lurdes Azevedo Pereira   DMF.000407   1982-00-00   5184			
Projectos	Património Cultural do Concelho: Atualização do Inventário   29			
Projectos	Levantamento Cultural 1982-1983   42			

## Ficheiros multimédia: Informação genérica



dmf.000407.jpg



**Inventário : Imóveis**

Nº imóvel	GPC.2416C01
Designação	Ponte de Arquinho
Tipo imóvel	Ponte
Imóvel	GPC.2416C - Conjunto da Aldeia da Ponte
Descrição	Esta ponte encontra-se implantada no lugar da Aldeia Nova, na freguesia de Lousado. O rio Ervosa é um afluente do rio Ave. A ponte, a poucos metros do Ave tem a altura aproximada 4 metros e o tabuleiro é horizontal, com guardas constituídas por duas pedras ciclópicas a juzante e tudos de ferro inseridos em betão, do lado montante. Consta de um arco de volta inteira cujo vão, após as medidas ajustadas, não assume a forma semi-circular por diferença existente entre a base e a flecha.

**Informação específica****Linha de água**

Linha de água	Descrição
Rio\Ervosa	Assegurou, outrora, a travessia desta linha de água, afluente do rio Ave. Foi desativada pela construção de um novo tabuleiro sobre o arco que restou da antiga ponte.

**Localizações**

Local administ.	Topónimo	Morada	Data	Geo Datum	Método	Códi SIG	Coord. Geo. X	Coord. Geo. Y	Coord. Plana X	Coord. Plana Y	Coord. Plana Z	Ambiente
Portugal\Braga\Vila Nova de Famalicão\Lousado	Aldeia da Ponte; Aldeia Nova		2012-05-10	[EPSG:27493] Datum 73 / Modified Portuguese Grid	Quantum\POLYGON	288						
Portugal\Braga\Vila Nova de Famalicão\Lousado	Aldeia da Ponte; Aldeia Nova	Rua da Ponte, 4760 Lousado, Portugal	2013-08-26	[EPSG:3857] WGS 84 / Pseudo Mercator	Google Maps		-8,523867	41,347604				

**Protecção**

Protecção	Justificação
Direta\Plano Director Municipal (P.D.M)\1994\Carta\Património (3.11)	Carta do Património: Carta 7.

**Tipologias**

Tipologia	Justificação
Património\Viário	

**Fichas relacionadas**

Tipo de ficha	Dados da ficha	Inf. específica	Dados inf. específica	Tipo relação
Ficheiros	GPC.2416C01   \\arqserver\InPatrimonium\Documentos\GPC\Material Fotográfico\Ponte\GPC.2416C01.JPG   8629			
Projectos	Limpeza das Pontes Antigas de Vila Nova de Famalicão   36			
Projectos	Levantamento Cultural 1982-1983   42			

**Ficheiros multimédia: Informação genérica**

---



gpc.2416c01.jpg

**Inventário : Imóveis**

Nº imóvel	GPC.2711C02
Designação	Ponte de Coura
Tipo imóvel	Ponte
Imóvel	GPC.2711C - Conjunto de Coura
Descrição	Na freguesia de Nine encontramos este bom exemplar de uma pequena ponte de sabor medieval, de nítida influência românica. A ponte de Coura está implantada sobre o rio Este, ligando Coura a Palhares. Tem um comprimento sobre o leito do rio de cerca de 30 metros, por 3 de altura. Está sustentada por dois arcos de volta inteira, cujos vãos iguais, tem 6,50 metros e 3 metros de flecha. As aduelas são regulares e desenvolvidas, mantendo as cavidades para a formação do andaime, prática usual na construção das pontes românicas.

**Informação específica****Cronologia**

Data inicial	Data final	Época	Data textual	Parte descrita	Justificação
1101-01-01	1200-12-31	Idade Média	Século XII.	Imóvel. [Construção]	Conjetural.
1781-04-21	1781-04-21	Moderna	Século XVIII.	Imóvel. [Intervenção/Reabilitação]	
1810-07-08	1810-07-08	Contemporânea	Século XIX.	Imóvel. [Intervenção/Reabilitação]	Intervenção nas guardas do tabuleiro.
1873-04-00	1873-04-00	Contemporânea	Século XIX.	Imóvel. [Intervenção/Reabilitação]	Na ponte e calçadas laterais.
1990-01-01	1999-12-31	Contemporânea	Século XX.	Imóvel. [Intervenção]	Alargamento do tabuleiro da margem esquerda para facilitar a circulação de pesados.
1993-00-00	1993-00-00	Contemporânea	Século XX.	Imóvel. [Intervenção/Reabilitação]	Limpeza por escuteiros, com o apoio da Câmara Municipal de Vila Nova de Famalicão.
2006-03-17	2006-03-17	Contemporânea	Século XXI.	Imóvel. [Processo de Classificação]	Despacho de 17 de Março de 2006.
2012-09-28	2012-09-28	Contemporânea	Século XXI.	Imóvel. [Processo de Classificação]	Arquivamento do procedimento administrativo relativo à classificação.

**Estilos**

Estilo	Parte descrita	Justificação
Românico		

**Linha de água**

Linha de água	Descrição
Rio\Este	Assegura, ainda hoje, a travessia desta linha de água.

**Localizações**

Local administ.	Topónimo	Morada	Data	Geo Datum	Método	Códi SIG	Coord. Geo. X	Coord. Geo. Y	Coord. Plana X	Coord. Plana Y	Coord. Plana Z	Ambiente
Portugal\Braga\Vila Nova de Famalicão\Nine	Coura		2012-05-21	[EPSG:27493] Datum 73 / Modified Portuguese Grid	Quantum\POLYGON	318						

Portugal\Braga\Vila Nova de Famalicão\Nine Coura 2013-08-26 [EPSG:3857] WGS 84 / Pseudo Mercator Google Maps -8,53968 41,45848

#### Protecção

Protecção	Justificação
Direta\Plano Director Municipal (P.D.M)\1994\Carta\Património (3.11)	Carta do Património: Carta 5.

#### Tipologias

Tipologia	Justificação
Património\Viário	

#### Fichas relacionadas

Tipo de ficha	Dados da ficha	Inf. específica	Dados inf. específica	Tipo relação
Electrónico	Ponte de Coura   Sacavém   2013-02-26   Instituto da Habitação e da Reabilitação Urbana (IHRU)   63			
Electrónico	Coura   Lisboa   09-07-2013   Portal do Arqueólogo - Direcção-Geral do Património Cultural   181			
Electrónico	Ponte de Coura   Lisboa   09-07-2013   IGESPAR - Direcção-Geral do Património Cultural   200			
Ficheiros	GPC.2711C02   \\Arqserver\InPatrimonium\Documentos\GPC\Material Fotográfico\Ponte\GPC.2711C02.jpg   8632			
Material fotográfico	Analógico\Diapositivos e Transparências   Ponte de Coura: margem esquerda.   Armanda Bryton (Coord.)   DMF.000747   1991-08-00   5524			
Material fotográfico	Analógico\Diapositivos e Transparências   Ponte de Coura: Juzante.   Armanda Bryton (Coord.)   DMF.000748   1991-08-00   5525			
Material fotográfico	Digital   Ponte de Coura (acesso).   Paulo António de Queirós Pereira   GA2009-00397   12-02-2009   12330			
Material fotográfico	Digital   Ponte de Coura.   Paulo António de Queirós Pereira   GA2009-00398   12-02-2009   12331			
Material fotográfico	Digital   Ponte de Coura.   Paulo António de Queirós Pereira   GA2009-00399   12-02-2009   12332			
Material fotográfico	Digital   Ponte de Coura.   Paulo António de Queirós Pereira   GA2009-00400   12-02-2009   12333			

Monografia **Famalicão. : Terras de Vila Nova...Paços de Ferreira: Anégia Editores, 1996. 239 p.. ISBN 972-8266-04-9** Analítico de Monografias - A Arte de Fazer Pontes. **Famalicão.** Paços de Ferreira : Anégia Editores. 1996. p. 74.

Notas: Página 76.

Monografia **VIEIRA, António Martins - Pontes Romanas e Pontes Românicas. : O que as caracteriza?Vila Nova de Famalicão: Câmara Municipal de Vila Nova de Famalicão, 2010. 91 p.. ISBN 978-989-8012-19-7**

Monografia **SILVA, Maria Luzia de Miranda Pinto da - O Encanamento do Rio Este e o Regadio das Veigas de Nine nos séculos XVIII e XIX. : Uma obra de Custódio José Gomes de Vilas Boas e dos lavradores das VeigasPorto: Faculdade de Letras da Universidade do Porto, 2013.**

**Boletim Cultural de Vila Nova de Famalicão, 04. Série I - 04, Vila Nova de Famalicão: Câmara**

Analítico de

SANTOS, Joaquim Fernandes Ribeiro dos - Das Pontes Antigas no Concelho de Vila Nova de Famalicão - Breve Notícia. **Boletim Cultural de**

Periódico	<b>Municipal de Vila Nova de Famalicão. [1983-09-00]. Anual. ISSN 0871-3308.</b>	Periódicos	<b>Vila Nova de Famalicão, 04.</b> Vila Nova de Famalicão : Câmara Municipal de Vila Nova de Famalicão. 1983-09-00. ISSN 0871-3308. p. 17-35.
Notas: Página 30-31.			
Periódico	<b>Vila Nova de Famalicão: Actualidades Regionais 2002. Vila Nova de Famalicão: Publimes Publicações, Lda.. [2002-00-00].</b>		
Periódico	<b>Estrela da Manhã. Ano XXII - N.º 1153, Vila Nova de Famalicão [1982-05-12]. Semanário.</b>	Analítico de Periódicos	SANTOS, Joaquim Fernandes Ribeiro dos - Das pontes antigas do concelho de Vila Nova de Famalicão. <b>Estrela da Manhã.</b> Vila Nova de Famalicão 1982-05-12. p. 7. Contextualização
Periódico	<b>Estrela da Manhã. Ano XXII - N.º 1154, Vila Nova de Famalicão [1982-05-19]. Semanário.</b>	Analítico de Periódicos	SANTOS, Joaquim Fernandes Ribeiro dos - Das pontes antigas do concelho de Vila Nova de Famalicão. <b>Estrela da Manhã.</b> Vila Nova de Famalicão 1982-05-19. p. 9. Referência
Periódico	<b>Estrela da Manhã. Ano XXII - N.º 1156, Vila Nova de Famalicão [1982-06-02]. Semanário.</b>	Analítico de Periódicos	SANTOS, Joaquim Fernandes Ribeiro dos - Das pontes antigas do concelho de Vila Nova de Famalicão. <b>Estrela da Manhã.</b> Vila Nova de Famalicão 1982-06-02. p. 3.
Periódico	<b>Vila Nova. Ano X - N.º 274, Vila Nova de Famalicão [1991-04-18]. Semanário.</b>	Analítico de Periódicos	AM - Não façam isso à "velhinha". <b>Vila Nova.</b> Vila Nova de Famalicão 1991-04-18. p. 1 e 3.
Periódico	<b>Boletim Cultural de Vila Nova de Famalicão, 03-04. Série III - 03-04, Vila Nova de Famalicão: Câmara Municipal de Vila Nova de Famalicão. [2007-2008]. Anual. ISSN 0871-3308.</b>	Analítico de Periódicos	VIEIRA, António Martins - Pontes Romanas e Pontes Românicas - O que as caracteriza. <b>Boletim Cultural de Vila Nova de Famalicão, 03-04.</b> Vila Nova de Famalicão : Câmara Municipal de Vila Nova de Famalicão. 2007-2008. ISSN 0871-3308. p. 23-40.
Periódico	<b>Diário da República. II Série, N.º 189, Lisboa: Imprensa Nacional - Casa da Moeda. [2012-09-28]. Diária.</b>	Analítico de Periódicos	- Anúncio n.º 13497/2012.. <b>Diário da República.</b> Lisboa : Imprensa Nacional - Casa da Moeda. 2012-09-28. p. 32655.
Periódico	<b>Vila Nova. Ano X. N.º 276., Vila Nova de Famalicão [1991-05-02]. Semanário.</b>	Analítico de Periódicos	MONTEIRO, A. - O Escândalo de Coura. <b>Vila Nova.</b> Vila Nova de Famalicão 1991-05-02. p. 12.
Periódico	<b>Vila Nova. Ano XI. N.º 361., Vila Nova de Famalicão [1993-02-04]. Semanário.</b>	Analítico de Periódicos	- Ponte de Coura mais linda.. <b>Vila Nova.</b> Vila Nova de Famalicão 1993-02-04. p. 10.
Periódico	<b>Vila Nova. Ano X. N.º 281., Vila Nova de Famalicão [1991-06-06]. Semanário.</b>	Analítico de Periódicos	- Ponte de Coura suspende Presidente.. <b>Vila Nova.</b> Vila Nova de Famalicão 1991-06-06. p. 5.
Periódico	<b>Agenda Cultural de Vila Nova de Famalicão - Maio '06. Vila Nova de Famalicão: Câmara Municipal de Vila Nova de Famalicão. [2006-05-00]. Mensal.</b>	Analítico de Periódicos	PEREIRA, Nelson Bruno Lima - Património: Ponte de Coura.. <b>Agenda Cultural de Vila Nova de Famalicão - Maio '06.</b> Vila Nova de Famalicão : Câmara Municipal de Vila Nova de Famalicão. 2006-05-00. p. 31-32.
Projectos	Património Cultural do Concelho: Actualização do Inventário   29		
Projectos	Proposta Global de Classificação e Valorização dos Bens Imóveis Concelhios   31		
Notas: Proposta de classificação como "Monumento de Interesse Público".			

### Ficheiros multimédia: Informação genérica

---



gpc.2711c02.jpg



dmf.000747.jpg



dmf.000748.jpg



ga2009-00397.jpg



ga2009-00398.jpg



ga2009-00399.jpg



ga2009-00400.jpg

## Inventário : Imóveis

Nº imóvel	GPC.2727C02
Designação	Ponte de Borrallheira
Tipo imóvel	Ponte
Imóvel	GPC.2727C - Conjunto da Borrallheira
Descrição	



## Informação específica

Linha de água	
Linha de água	Descrição
Rio\Este	Assegura a travessia desta linha de água.

Localizações												
Local administ.	Topónimo	Morada	Data	Geo Datum	Método	Códi SIG	Coord. Geo. X	Coord. Geo. Y	Coord. Plana X	Coord. Plana Y	Coord. Plana Z	Ambiente
Portugal\Braga\Vila Nova de Famalicão\Nine	Borrallheira		2012-08-14	[EPSG:27493] Datum 73 / Modified Portuguese Grid	Quantum\POLYGON	308						
Portugal\Braga\Vila Nova de Famalicão\Nine	Borrallheira	Rua do Moleiro, 4775, Portugal	2013-08-26	[EPSG:3857] WGS 84 / Pseudo Mercator	Google Maps		-8,53513	41,46588				

Tipologias	
Tipologia	Justificação
Património\Viário	

Fichas relacionadas				
Tipo de ficha	Dados da ficha	Inf. específica	Dados inf. específica	Tipo relação
Ficheiros	GPC.2727C02   \\arqserver\InPatrimonium\Documents\GPC\Material Fotográfico\Ponte\GPC.2727C02.jpg   8633			

## Ficheiros multimédia: Informação genérica



gpc.2727c02.jpg

**Inventário : Imóveis : Protecção**

Nº imóvel	GPC.3001C01
Designação	Ponte de Serves
Tipo imóvel	Ponte
Imóvel	GPC.3001C - Conjunto de Serves
Descrição	A Ponte de Serves faz a ligação entre as freguesias de Pedome (V.N. de Famalicão) e Gondar (Guimarães). Sofreu bastantes alterações ao longo dos anos. Apresenta uma estrutura pética de cantaria, com quatro arcos de volta perfeita, talhamares e tabuleiro plano, que terá sido erguida na Idade Média.

**Informação específica****Cronologia**

Data inicial	Data final	Época	Data textual	Parte descrita	Justificação
1185-00-00	1185-00-00	Idade Média	Século XX.		Primeira referência documental à ponte, que então se construía, no testamento de D. Fernando Martins (ALMEIDA 1968/194).
Notas: ALMEIDA, CARLOS ALBERTO FERREIRA de, Vias Medievais. I Entre Douro e Minho, Porto, 1968, p. 194 - 195.					
1938-03-22	1938-03-22	Contemporânea	Século XX.	Imóvel. [Processo de Classificação]	
1944-04-00	1944-04-00	Contemporânea	Século XX.		Ameaçando ruína já há alguns anos ruiu a base de um dos arcos e abriu uma brecha no pavimento.
1950-00-00	1950-00-00	Contemporânea	Século XX.	Imóvel. [Intervenção/Reabilitação]	Obra de reforço e alargamento da ponte pela Direcção dos Serviços de Urbanização, o que a adulturou completamente.
1950-00-00	1950-00-00	Contemporânea	Século XX.		Proposta de desclassificação pela Direcção dos Serviços de Urbanização após obras de reforço e alargamento da ponte.
1966-00-00	1966-00-00	Contemporânea	Século XX.		É novamente proposta a desclassificação.

**Estilos**

Estilo	Parte descrita	Justificação
Românico		

**Linha de água**

Linha de água	Descrição
Rio\Ave	Assegura, ainda hoje, a travessia desta linha de água, a todo o tipo de trânsito.

**Localizações**

Local administ.	Topónimo	Morada	Data	Geo Datum	Método	Códi SIG	Coord. Geo. X	Coord. Geo. Y	Coord. Plana X	Coord. Plana Y	Coord. Plana Z	Ambiente
Portugal\Braga\Vila Nova de Famalicão\Pedome			2012-05-21	[EPSG:27493] Datum 73 / Modified Portuguese Grid	Quantum\POLYGON	328						
Portugal\Braga\Guimarães\Gondar			2012-05-21	-	-	-						
Portugal\Braga\Vila Nova de Famalicão\Pedome			2013-08-26	[EPSG:3857] WGS 84 / Pseudo Mercator	Google Maps		-8,37733	41,42037				



Protecção		
Protecção	Justificação	
Direta\Classificação\Monumento\Nacional (M.N.)	"Ponte de Serves, sobre o rio Ave": Decreto n.º 28 536, D.G., I Série, n.º 66, de 22-03-1938.	
Direta\Plano Director Municipal (P.D.M)\1994\Carta\Património (3.11)	Carta do Património: Carta 10.	
Direta\Plano Director Municipal (P.D.M)\1994\Carta\Condicionantes (1.3)\Folha 10	Património Classificado (P12).	
Tipologias		
Tipologia	Justificação	
Património\Viário		
Fichas relacionadas		
Electrónico	Ponte de Serves   Lisboa   09-07-2013   Portal do Arqueólogo - Direcção-Geral do Património Cultural   185	
Electrónico	Ponte de Serves   Sacavém   2014-08-04   Instituto da Habitação e da Reabilitação Urbana (IHRU)   211	
Ficheiros	GPC.3001C01   \\arqserver\InPatrimonium\Documentos\GPC\Material Fotográfico\Ponte\GPC.3001C01.JPG   8634	
Ficheiros	GPC.3001C01A   \\arqserver\InPatrimonium\Documentos\GPC\Material Fotográfico\Ponte\GPC.3001C01A.jpg   18209	
Monografia	<b>ALMEIDA, Carlos Alberto Ferreira de - Vias Medievais Entre Douro e Minho. Porto: Faculdade de Letras da Universidade do Porto, 1968.</b>	
Monografia	<b>Famalicão. : Terras de Vila Nova...Paços de Ferreira: Anégia Editores, 1996. 239 p.. ISBN 972-8266-04-9</b>	Analítico de Monografias - A Arte de Fazer Pontes. <b>Famalicão.</b> Paços de Ferreira : Anégia Editores. 1996. p. 74.
Notas:	Página 74-75.	
Monografia	<b>VIEIRA, António Martins - Pontes Romanas e Pontes Românicas. : O que as caracteriza?Vila Nova de Famalicão: Câmara Municipal de Vila Nova de Famalicão, 2010. 91 p.. ISBN 978-989-8012-19-7</b>	
Periódico	<b>Boletim Cultural de Vila Nova de Famalicão, 04. Série I - 04, Vila Nova de Famalicão: Câmara Municipal de Vila Nova de Famalicão. [1983-09-00]. Anual. ISSN 0871-3308.</b>	Analítico de Periódicos SANTOS, Joaquim Fernandes Ribeiro dos - Das Pontes Antigas no Concelho de Vila Nova de Famalicão - Breve Notícia. <b>Boletim Cultural de Vila Nova de Famalicão, 04.</b> Vila Nova de Famalicão : Câmara Municipal de Vila Nova de Famalicão. 1983-09-00. ISSN 0871-3308. p. 17-35.
Notas:	Página 21-22.	
Periódico	<b>Estrela da Manhã. Ano XXII - Nº 1153, Vila Nova de Famalicão [1982-05-12]. Semanário.</b>	Analítico de Periódicos SANTOS, Joaquim Fernandes Ribeiro dos - Das pontes antigas do concelho de Vila Nova de Famalicão. <b>Estrela da Manhã.</b> Vila Nova de Famalicão 1982-05-12. p. 7. Contextualização
Periódico	<b>Estrela da Manhã. Ano XXII - Nº 1154, Vila Nova de Famalicão [1982-05-19]. Semanário.</b>	Analítico de Periódicos SANTOS, Joaquim Fernandes Ribeiro dos - Das pontes antigas do concelho de Vila Nova de Famalicão. <b>Estrela da Manhã.</b> Vila Nova de Famalicão 1982-05-19. p. 9.
Periódico	<b>Estrela da Manhã. Ano XXII - Nº 1151, Vila Nova de Famalicão [1982-04-21]. Semanário.</b>	Analítico de Periódicos SANTOS, Joaquim Fernandes Ribeiro dos - De Documentos de Arquivos Paroquiais do Concelho de Vila Nova de Famalicão. I - O "Livro de Uzos e Costumes", de Pedome. <b>Estrela da Manhã.</b> Vila Nova de Famalicão 1982-04-21. p. 03.
Periódico	<b>Estrela da Manhã. Ano XXII - Nº 1152, Vila Nova de Famalicão [1982-04-28]. Semanário.</b>	Analítico de Periódicos SANTOS, Joaquim Fernandes Ribeiro dos - De Documentos de Arquivos Paroquiais do Concelho de Vila Nova de Famalicão. I - O "Livro de Uzos e Costumes", de Pedome. <b>Estrela da Manhã.</b> Vila Nova de Famalicão 1982-04-28. p. 02.
Projectos	Património Cultural do Concelho: Actualização do Inventário   29	

**Ficheiros multimédia: Informação genérica**

---



gpc.3001c01.jpg



gpc.3001c01a.jpg

**Inventário : Imóveis**

Nº imóvel	GPC.3207C02
Designação	Ponte de Outeiro
Tipo imóvel	Ponte
Imóvel	GPC.3207C - Conjunto do Outeiro
Descrição	

**Informação específica****Linha de água**

Linha de água	Descrição
Rio\Pele	Assegura, ainda hoje, a travessia desta linha de água, a todo o tipo de trânsito.

**Localizações**

Local administ.	Topónimo	Morada	Data	Geo Datum	Método	Códi SIG	Coord. Geo. X	Coord. Geo. Y	Coord. Plana X	Coord. Plana Y	Coord. Plana Z	Ambiente
Portugal\Braga\Vila Nova de Famalicão\Pousada de Saramagos	Outeiro; Ponte Velha		2012-05-21	[EPSG:27493] Datum 73 / Modified Portuguese Grid	Quantum\POLYGON	339						
Portugal\Braga\Vila Nova de Famalicão\Pousada de Saramagos	Outeiro; Ponte Velha	Avenida de Santa Justa 420, 4770, Portugal	2013-08-26	[EPSG:3857] WGS 84 / Pseudo Mercator	Google Maps		-8,42951	41,42540				

**Tipologias**

Tipologia	Justificação
Património\Viário	

**Fichas relacionadas**

Tipo de ficha	Dados da ficha	Inf. específica	Dados inf. específica	Tipo relação
Ficheiros	GPC.3207C02   \\arqserver\InPatrimonium\Documentos\GPC\Material Fotográfico\Ponte\GPC.3207C02.JPG   8635			
Projectos	Levantamento Cultural 1982-1983   42			

**Ficheiros multimédia: Informação genérica**

gpc.3207c02.jpg

**Inventário : Imóveis**

Nº imóvel	GPC.3408C02
Designação	Ponte de Santana
Tipo imóvel	Ponte
Imóvel	GPC.3408C - Conjunto de Santana
Descrição	Constituída por dois arcos de volta inteira, desiguais: um maior, a que corresponde a vazão do rio em período estival e outro, menor, a poente do primeiro. Sobre o rio Ave, liga as freguesias de Riba de Ave com a de Oliveira São Mateus, ambas do concelho de Vila Nova de Famalicão. Serve a Estrada Nacional n.º 310, ao km 30,4 e o seu eixo dispoe-se sensivelmente na direcção nascente-poente.

**Informação específica****Cronologia**

Data inicial	Data final	Época	Data textual	Parte descrita	Justificação
1702-00-00	1702-00-00	Moderna	Século XVIII.	Imóvel. [Construção]	

**Linha de água**

Linha de água	Descrição
Rio\Ave	Assegura, ainda hoje, a travessia desta linha de água, a todo o tipo de trânsito.

**Localizações**

Local administ.	Topónimo	Morada	Data	Geo Datum	Método	Códi SIG	Coord. Geo. X	Coord. Geo. Y	Coord. Plana X	Coord. Plana Y	Coord. Plana Z	Ambiente
Portugal\Braga\Vila Nova de Famalicão\São Mateus (Oliveira)	Santana		2012-12-06	-	-	-						
Portugal\Braga\Vila Nova de Famalicão\Riba de Ave	Santana		2012-12-06	[EPSG:27493] Datum 73 / Modified Portuguese Grid	Quantum\POLYGON	486						
Portugal\Braga\Vila Nova de Famalicão\Riba de Ave	Santana	Avenida da Cerqueda, 4765, Portugal	2014-02-05	[EPSG:3857] WGS 84 / Pseudo Mercator	Google Maps		-8,39668	41,38962				

**Tipologias**

Tipologia	Justificação
Património\Viário	

**Fichas relacionadas**

Tipo de ficha	Dados da ficha	Inf. específica	Dados inf. específica	Tipo relação
Audiovisual	Vídeo\Documentário   Famalicão   Tobis Portuguesa/Laboratório do Arquivo Nacional das Imagens em Movimento   1955/2010   DAV.000003   234			
Electrónico	Ponte de Santana   Sacavém   2012-12-07   Instituto da Habitação e da Reabilitação Urbana (IHRU)   15			
Ficheiros	GPC.3428   \\arqserver\InPatrimonium\Documentos\GPC\Material Fotográfico\Ponte\GPC.3428.JPG   8636			

Monografia	<b>Famalicão. : Terras de Vila Nova...Paços de Ferreira: Anégia Editores, 1996. 239 p.. ISBN 972-8266-04-9</b>	Analítico de Monografias	- A Arte de Fazer Pontes. <b>Famalicão.</b> Paços de Ferreira : Anégia Editores. 1996. p. 74.
------------	--	--------------------------	---

Notas: Página 75.

Periódico	<b>Boletim Cultural de Vila Nova de Famalicão, 04. Série I - 04, Vila Nova de Famalicão: Câmara Municipal de Vila Nova de Famalicão. [1983-09-00]. Anual. ISSN 0871-3308.</b>	Analítico de Periódicos	SANTOS, Joaquim Fernandes Ribeiro dos - Das Pontes Antigas no Concelho de Vila Nova de Famalicão - Breve Notícia. <b>Boletim Cultural de Vila Nova de Famalicão, 04.</b> Vila Nova de Famalicão : Câmara Municipal de Vila Nova de Famalicão. 1983-09-00. ISSN 0871-3308. p. 17-35.
-----------	---	-------------------------	---

Notas: Página 23-25.

Periódico	<b>Estrela da Manhã. Ano XXII - N.º 1153, Vila Nova de Famalicão [1982-05-12]. Semanário.</b>	Analítico de Periódicos	SANTOS, Joaquim Fernandes Ribeiro dos - Das pontes antigas do concelho de Vila Nova de Famalicão. <b>Estrela da Manhã.</b> Vila Nova de Famalicão 1982-05-12. p. 7. Contextualização
-----------	---	-------------------------	--

Periódico	<b>Estrela da Manhã. Ano XXII - N.º 1154, Vila Nova de Famalicão [1982-05-19]. Semanário.</b>	Analítico de Periódicos	SANTOS, Joaquim Fernandes Ribeiro dos - Das pontes antigas do concelho de Vila Nova de Famalicão. <b>Estrela da Manhã.</b> Vila Nova de Famalicão 1982-05-19. p. 9.
-----------	---	-------------------------	---

Periódico	<b>Notícias de Famalicão. Ano XLVI. N.º 1700., Vila Nova de Famalicão [1986-04-11]. Semanário.</b>	Analítico de Periódicos	SANTOS, Joaquim Fernandes Ribeiro dos - A Ponte Velha de Riba de Ave. <b>Notícias de Famalicão.</b> Vila Nova de Famalicão 1986-04-11. p. 3.
-----------	--	-------------------------	--

Periódico	<b>Notícias de Famalicão. Ano XLVI. N.º 1701., Vila Nova de Famalicão [1986-04-18]. Semanário.</b>	Analítico de Periódicos	SANTOS, Joaquim Fernandes Ribeiro dos - A Ponte Velha de Riba de Ave. <b>Notícias de Famalicão.</b> Vila Nova de Famalicão 1986-04-18. p. 3.
-----------	--	-------------------------	--

Periódico	<b>Notícias de Famalicão. Ano XLVI. N.º 1702., Vila Nova de Famalicão [1986-04-25]. Semanário.</b>	Analítico de Periódicos	SANTOS, Joaquim Fernandes Ribeiro dos - A Ponte Velha de Riba de Ave. <b>Notícias de Famalicão.</b> Vila Nova de Famalicão 1986-04-25. p. 3.
-----------	--	-------------------------	--

Periódico	<b>Notícias de Famalicão. Ano XLVI. N.º 1703., Vila Nova de Famalicão [1986-05-02]. Semanário.</b>	Analítico de Periódicos	SANTOS, Joaquim Fernandes Ribeiro dos - A Ponte Velha de Riba de Ave. <b>Notícias de Famalicão.</b> Vila Nova de Famalicão 1986-05-02. p. 3.
-----------	--	-------------------------	--

Periódico	<b>Jornal de Riba de Ave. Ano II. N.º 55., Riba de Ave [1958-05-31].</b>	Analítico de Periódicos	ALMEIDA, J. M. Pinto de - Riba D`Ave. Elementos para uma Monografia. Dos Limites de Riba de Ave. <b>Jornal de Riba de Ave.</b> Riba de Ave 1958-05-31. p. 5.
-----------	--	-------------------------	--

Projectos Património Cultural do Concelho: Actualização do Inventário | 29 |

Projectos SIPA - Sistema de Informação para o Património Arquitectónico | 40 |

Projectos Levantamento Cultural 1982-1983 | 42 |

## Ficheiros multimédia: Informação genérica



gpc.3428.jpg

## Inventário : Imóveis

Nº imóvel	GPC.3704C01
Designação	Ponte de Minhoteira
Tipo imóvel	Ponte
Imóvel	GPC.3704C - Conjunto da Minhoteira
Descrição	Ponte em granito com aparelho de aspecto pouco sólido. É constituída por quatro pilares quadrangulares que, no topo, alargam devido a dois cachorros sobrepostos que visam alargar a base de apoio do tabuleiro. Este tem estrutura em granito recentemente reforçada com betão. Junto às margens nota-se um olhal de descarga.



## Informação específica

### Linha de água

Linha de água	Descrição
Rio\Este	Assegura, ainda hoje, a travessia desta linha de água, a todo o tipo de trânsito.

### Localizações

Local administ.	Topónimo	Morada	Data	Geo Datum	Método	Códi SIG	Coord. Geo. X	Coord. Geo. Y	Coord. Plana X	Coord. Plana Y	Coord. Plana Z	Ambiente
Portugal\Braga\Vila Nova de Famalicão\União das freguesias de Arnoso (Santa Maria e Santa Eulália) e Sezures	Minhoteira	Rua da Minhoteira, 4775, Portugal	2013-01-28	[EPSG:3857] WGS 84 / Pseudo Mercator	Google Maps	-	8,52816	41,47094				
Portugal\Braga\Vila Nova de Famalicão\Santa Eulália (Arnoso)	Minhoteira		2012-05-22	[EPSG:27493] Datum 73 / Modified Portuguese Grid	Quantum\POLYGON	381						

### Protecção

Protecção	Justificação
Direta\Plano Director Municipal (P.D.M)\1994\Carta\Património (3.11)	Carta do Património: Carta 4.

### Tipologias

Tipologia	Justificação
Património\Viário	

### Fichas relacionadas

Tipo de ficha	Dados da ficha	Inf. específica	Dados inf. específica	Tipo relação
Material fotográfico	Analógico\Diapositivos e Transparências   Vista do alçado Norte da Ponte da Minhoteira.   Maria de Lurdes Azevedo Pereira   DMF.000028   1982-00-00   4761			
Material fotográfico	Analógico\Diapositivos e Transparências   Ponte da Minhoteira.   Armada Bryton (Coord.)   DMF.000756   1991-08-00   5533			

Monografia	<b>Famalicão. : Terras de Vila Nova...Paços de Ferreira: Anégia Editores, 1996. 239 p.. ISBN 972-8266-04-9</b>	Analítico de Monografias	- A Arte de Fazer Pontes. <b>Famalicão</b> . Paços de Ferreira : Anégia Editores. 1996. p. 74.	
Notas: Página 75.				
Periódico	<b>Boletim Cultural de Vila Nova de Famalicão, 04. Série I - 04, Vila Nova de Famalicão: Câmara Municipal de Vila Nova de Famalicão. [1983-09-00]. Anual. ISSN 0871-3308.</b>	Analítico de Periódicos	SANTOS, Joaquim Fernandes Ribeiro dos - Das Pontes Antigas no Concelho de Vila Nova de Famalicão - Breve Notícia. <b>Boletim Cultural de Vila Nova de Famalicão, 04</b> . Vila Nova de Famalicão : Câmara Municipal de Vila Nova de Famalicão. 1983-09-00. ISSN 0871-3308. p. 17-35.	
Notas: Página 29-30.				
Periódico	<b>Estrela da Manhã. Ano XXII - N° 1153, Vila Nova de Famalicão [1982-05-12]. Semanário.</b>	Analítico de Periódicos	SANTOS, Joaquim Fernandes Ribeiro dos - Das pontes antigas do concelho de Vila Nova de Famalicão. <b>Estrela da Manhã</b> . Vila Nova de Famalicão 1982-05-12. p. 7.	Contextualização
Periódico	<b>Estrela da Manhã. Ano XXII - N° 1154, Vila Nova de Famalicão [1982-05-19]. Semanário.</b>	Analítico de Periódicos	SANTOS, Joaquim Fernandes Ribeiro dos - Das pontes antigas do concelho de Vila Nova de Famalicão. <b>Estrela da Manhã</b> . Vila Nova de Famalicão 1982-05-19. p. 9.	Referência
Periódico	<b>Estrela da Manhã. Ano XXII - N° 1156, Vila Nova de Famalicão [1982-06-02]. Semanário.</b>	Analítico de Periódicos	SANTOS, Joaquim Fernandes Ribeiro dos - Das pontes antigas do concelho de Vila Nova de Famalicão. <b>Estrela da Manhã</b> . Vila Nova de Famalicão 1982-06-02. p. 3.	
Periódico	<b>Opinião Pública. Ano 18. N.º 927, Vila Nova de Famalicão: EDITAVE, Multimédia, Lda.. [2010-02-10]. Semanário.</b>	Analítico de Periódicos	SOARES, Carla Alexandra - Perigo Espreita na Ponte da Minhoteira. <b>Opinião Pública</b> . Vila Nova de Famalicão : EDITAVE, Multimédia, Lda.. 2010-02-10. p. 11.	
Projectos	Património Cultural do Concelho: Actualização do Inventário   29			
Projectos	Levantamento Cultural 1982-1983   42			

#### Ficheiros multimédia: Informação genérica



dmf.000028.jpg



dmf.000756.jpg



## Inventário : Imóveis

Nº imóvel	GPC.3710C01
Designação	Ponte de Olheiro
Tipo imóvel	Ponte
Imóvel	GPC.3710C - Conjunto do Olheiro
Descrição	



## Informação específica

### Linha de água

Linha de água	Descrição
Rio\Guizando	Apesar de se encontrar desativado pela construção de uma nova ponte, a cerca de dois metros, ainda é utilizado por algumas pessoas que se deslocam a pé.

### Localizações

Local administ.	Topónimo	Morada	Data	Geo Datum	Método	Códi SIG	Coord. Geo. X	Coord. Geo. Y	Coord. Plana X	Coord. Plana Y	Coord. Plana Z	Ambiente
Portugal\Braga\Vila Nova de Famalicão\União das freguesias de Arnoso (Santa Maria e Santa Eulália) e Sezures	Olheiro	Rua do Olheiro, 4775 Arnoso (Santa Eulália), Portugal	2013-01-28	[EPSG:3857] WGS 84 / Pseudo Mercator	Google Maps	-	8,51595	41,46767				
Portugal\Braga\Vila Nova de Famalicão\Santa Eulália (Arnoso)	Olheiro		2012-05-22	[EPSG:27493] Datum 73 / Modified Portuguese Grid	Quantum\POLYGON	382						

### Tipologias

Tipologia	Justificação
Património\Viário	

### Fichas relacionadas

Tipo de ficha	Dados da ficha	Inf. específica	Dados inf. específica	Tipo relação
Material fotográfico	Analógico\Diapositivos e Transparências   Vista do alçado Sudeste da Ponte do Olheiro.   Maria de Lurdes Azevedo Pereira   DMF.000027   1982-00-00   4760			
Material fotográfico	Analógico\Diapositivos e Transparências   Ponte o Olheiro.   Armanda Bryton (Coord.)   DMF.000755   1991-08-00   5532			
Projectos	Levantamento Cultural 1982-1983   42			

Ficheiros multimédia: Informação genérica

---



dmf.000027.jpg



dmf.000755.jpg

## Inventário : Imóveis

Nº imóvel	GPC.3827
Designação	Ponte I de Ferrão
Tipo imóvel	Ponte
Imóvel	
Descrição	



## Informação específica

### Linha de água

Linha de água	Descrição
Rio\Guizando	Assegura, ainda hoje, a travessia desta linha de água, a pessoas e máquinas agrícolas.

### Localizações

Local administ.	Topónimo	Morada	Data	Geo Datum	Método	Códi SIG	Coord. Geo. X	Coord. Geo. Y	Coord. Plana X	Coord. Plana Y	Coord. Plana Z	Ambiente
Portugal\Braga\Vila Nova de Famalicão\União das freguesias de Arnoso (Santa Maria e Santa Eulália) e Sezures		Rua do Cruzeiro da Quinta, 4770, Portugal	2013-01-28	[EPSG:3857] WGS 84 / Pseudo Mercator	Google Maps	-	8,49545	41,47088				
Portugal\Braga\Vila Nova de Famalicão\Santa Maria (Arnoso)			2013-02-13	[EPSG:27493] Datum 73 / Modified Portuguese Grid	Quantum\POINT	376						

### Protecção

Protecção	Justificação
Indireta\Em Área de Classificação\Imóvel\Interesse Público (I.I.P.)\Zona Especial de Protecção (Z.E.P.)	

### Tipologias

Tipologia	Justificação
Património\Viário	

### Fichas relacionadas

Tipo de ficha	Dados da ficha	Inf. específica	Dados inf. específica	Tipo relação
Ficheiros	GPC.3827   \\arqserver\InPatrimonium\Documentos\GPC\Material Fotográfico\Ponte\GPC.3827.png   8643			



gpc.3827.png

**Inventário : Imóveis**

Nº imóvel	GPC.3828
Designação	Ponte II de Ferrão
Tipo imóvel	Ponte
Imóvel	
Descrição	

**Informação específica****Linha de água**

Linha de água	Descrição
Rio\Guizando	Assegura, ainda hoje, a travessia desta linha de água, a pessoas e máquinas agrícolas.

**Localizações**

Local administ.	Topónimo	Morada	Data	Geo Datum	Método	Códi SIG	Coord. Geo. X	Coord. Geo. Y	Coord. Plana X	Coord. Plana Y	Coord. Plana Z	Ambiente
Portugal\Braga\Vila Nova de Famalicão\União das freguesias de Arnoso (Santa Maria e Santa Eulália) e Sezures	Ferrão	Rua do Cruzeiro da Quinta, 4770, Portugal	2013-01-28	[EPSG:3857] WGS 84 / Pseudo Mercator	Google Maps	-	8,49389	41,47025				
Portugal\Braga\Vila Nova de Famalicão\Santa Maria (Arnoso)	Ferrão		2013-02-13	[EPSG:27493] Datum 73 / Modified Portuguese Grid	Quantum\POINT	377						

**Protecção**

Protecção	Justificação
Indireta\Em Área de Classificação\Imóvel\Interesse Público (I.I.P.)\Zona Especial de Protecção (Z.E.P.)	

**Tipologias**

Tipologia	Justificação
Património\Viário	

**Fichas relacionadas**

Tipo de ficha	Dados da ficha	Inf. específica	Dados inf. específica	Tipo relação
Ficheiros	GPC.3828   \\arqserver\InPatrimonium\Documentos\GPC\Material Fotográfico\Ponte\GPC.3828.jpg   8639			

Ficheiros multimédia: Informação genérica

---



gpc.3828.jpg




2014-10-20 16:17:38

Câmara Municipal de Vila Nova de Famalicão

Joao Machado

## Inventário : Imóveis

Nº imóvel	GPC.3116
Designação	Via Lageada na Portela
Tipo imóvel	Estrada-Via-Caminho
Imóvel	
Descrição	



## Informação específica

### Localizações

Local administ.	Topónimo	Morada	Data	Geo Datum	Método	Códi SIG	Coord. Geo. X	Coord. Geo. Y	Coord. Plana X	Coord. Plana Y	Coord. Plana Z	Ambiente
Portugal\Braga\Vila Nova de Famalicão\União das freguesias de Vale (São Cosme), Telhado e Portela			2013-01-28									
Portugal\Braga\Vila Nova de Famalicão\Portela			2013-02-07	[EPSG:27493] Datum 73 / Modified Portuguese Grid	Quantum\LINESTRING 25							

### Tipologias

Tipologia	Justificação
Património\Viário	

## Inventário : Imóveis

Nº imóvel	GPC.3605
Designação	Via Lageada em Ruivães
Tipo imóvel	Estrada-Via-Caminho
Imóvel	
Descrição	



## Informação específica

### Localizações

Local administ.	Topónimo	Morada	Data	Geo Datum	Método	Códi SIG	Coord. Geo. X	Coord. Geo. Y	Coord. Plana X	Coord. Plana Y	Coord. Plana Z	Ambiente
Portugal\Braga\Vila Nova de Famalicão\União das freguesias de Ruivães e Novais			2013-01-28									
Portugal\Braga\Vila Nova de Famalicão\Ruivães			2013-02-13	[EPSG:27493] Datum 73 / Modified Portuguese Grid	Quantum\LINESTRING 26							

### Tipologias

Tipologia	Justificação
Património\Viário	

### Fichas relacionadas

Tipo de ficha	Dados da ficha	Inf. específica	Dados inf. específica	Tipo relação
Ficheiros	GPC.3605   \\Arqserver\InPatrimonium\Documentos\GPC\Material Fotográfico\Via\GPC.3605.JPG   8717			

## Ficheiros multimédia: Informação genérica



gpc.3605.jpg



## Inventário : Imóveis

Nº imóvel	GPC.3801C03
Designação	Via Lageada em Santa Maria (Arnos)
Tipo imóvel	Estrada-Via-Caminho
Imóvel	GPC.3801C - Conjunto da Igreja de Santa Maria (Arnos)
Descrição	



## Informação específica

### Localizações

Local administ.	Topónimo	Morada	Data	Geo Datum	Método	Códi SIG	Coord. Geo. X	Coord. Geo. Y	Coord. Plana X	Coord. Plana Y	Coord. Plana Z	Ambiente
Portugal\Braga\Vila Nova de Famalicão\União das freguesias de Arnoso (Santa Maria e Santa Eulália) e Sezures			2013-01-28									
Portugal\Braga\Vila Nova de Famalicão\Santa Maria (Arnos)			2013-02-13	[EPSG:27493] Datum 73 / Modified Portuguese Grid	Quantum\LINESTRING 27							

### Tipologias

Tipologia	Justificação
Património\Viário	

### Fichas relacionadas

Tipo de ficha	Dados da ficha	Inf. específica	Dados inf. específica	Tipo relação
Ficheiros	GPC.3801C03   \\arqserver\InPatrimonium\Documentos\GPC\Material Fotográfico\Via\GPC.3801C03.JPG   8718			

## Ficheiros multimédia: Informação genérica



gpc.3801c03.jpg

## Inventário : Imóveis

Nº imóvel	GPC.4502C02
Designação	Via Lageada em Sezures
Tipo imóvel	Estrada-Via-Caminho
Imóvel	GPC.4502C - Conjunto do Rio
Descrição	



## Informação específica

### Localizações

Local administ.	Topónimo	Morada	Data	Geo Datum	Método	Códi SIG	Coord. Geo. X	Coord. Geo. Y	Coord. Plana X	Coord. Plana Y	Coord. Plana Z	Ambiente
Portugal\Braga\Vila Nova de Famalicão\União das freguesias de Arnoso (Santa Maria e Santa Eulália) e Sezures	Rio		2013-01-28									
Portugal\Braga\Vila Nova de Famalicão\Sezures	Rio		2013-02-20	[EPSG:27493] Datum 73 / Modified Portuguese Grid	Quantum\LINESTRING 28							

### Tipologias

Tipologia	Justificação
Património\Viário	

### Fichas relacionadas

Tipo de ficha	Dados da ficha	Inf. específica	Dados inf. específica	Tipo relação
Ficheiros	GPC.4502C02   \\arqserver\InPatrimonium\Documentos\GPC\Material Fotográfico\Via\GPC.4502C02.JPG   8719			

## Ficheiros multimédia: Informação genérica



gpc.4502c02.jpg

## Inventário : Imóveis

Nº imóvel	GPC.4723
Designação	Via Lageada em Vermoim
Tipo imóvel	Estrada-Via-Caminho
Imóvel	
Descrição	



## Informação específica

### Localizações

Local administ.	Topónimo	Morada	Data	Geo Datum	Método	Códi SIG	Coord. Geo. X	Coord. Geo. Y	Coord. Plana X	Coord. Plana Y	Coord. Plana Z	Ambiente
Portugal\Braga\Vila Nova de Famalicão\Vermoim			2013-03-01	[EPSG:27493] Datum 73 / Modified Portuguese Grid	Quantum\LINESTRING 29							

### Tipologias

Tipologia	Justificação
Património\Viário	

### Fichas relacionadas

Tipo de ficha	Dados da ficha	Inf. específica	Dados inf. específica	Tipo relação
Ficheiros	GPC.4723   \\arqserver\InPatrimonium\Documentos\GPC\Material Fotográfico\Via\GPC.4723.bmp   8720			

## Ficheiros multimédia: Informação genérica



gpc.4723.bmp