

**Inventário : Imóveis**

Nº imóvel	GPC.0105C01
Designação	Casa da Boneca
Tipo imóvel	Casa
Imóvel	GPC.0105C - Conjunto da Pena (I)
Descrição	O nome desta casa agrícola deriva da existência de um busto, em granito, de uma mulher localizado na empena do portão de entrada. A sua edificação, além funcionar como peça decorativa, possui funções de orientação, visto possuir na base um relógio de sol e, no cimo da cabeça, um catavento com uma imagem de um cavalo. O interior é constituído por vários edifícios de apoio à atividade agrícola (espigueiro, cortes, nora, tanque) e de funções residenciais (casa de habitação). A sua construção continua uma incógnica, embora tudo aponte para que a mesma tenha ocorrido durante o século XIX.

**Informação específica****Cronologia**

Data inicial	Data final	Época	Data textual	Parte descrita	Justificação
1801-01-01	1900-12-31	Contemporânea	Século XIX	Imóvel. [Construção]	Conjetural

Notas:

**Localizações**

Local administ.	Topónimo	Morada	Data	Geo Datum	Método	Códi SIG	Coord. Geo. X	Coord. Geo. Y	Coord. Plana X	Coord. Plana Y	Coord. Plana Z	Ambiente
Portugal\Braga\Vila Nova de Famalicão\União das freguesias de Antas e Abade de Vermoim	Pena		2013-01-28	[EPSG:3857] WGS 84 / Pseudo Mercator	Google Maps		-8,49317	41,39054				
Portugal\Braga\Vila Nova de Famalicão\Abade de Vermoim	Pena		2012-06-15	[EPSG:27493] Datum 73 / Modified Portuguese Grid	Quantum\POLYGON 5						100 m	

**Protecção**

Protecção	Justificação
Direta\Plano Director Municipal (P.D.M)\1994\Carta\Património (3.11)	Carta do Património: Carta 6.

Notas: \* Dúvida se este imóvel pertenceria ao designado "Conjunto Agrícola da Pena - Abade de Vermoim".

**Tipologias**

Tipologia	Justificação
Património\Arquitetónico	

**Fichas relacionadas**

Tipo de ficha	Dados da ficha	Inf. específica	Dados inf. específica	Tipo relação
Ficheiros	GPC.0105C01   \\arqserver\InPatrimonium\Documentos\GPC\Material Fotográfico\Casa\GPC.0105C01.JPG   9659			

Material  
fotográfico Analógico\Diapositivos e Transparências | Pormenor do relógio de sol da Casa da Boneca. | Maria de Lurdes Azevedo Pereira | DMF.000007 | 1982-00-00 | 4741 |

---

Material  
fotográfico Analógico\Diapositivos e Transparências | Pormenor do relógio de sol da Casa da Boneca. | Maria de Lurdes Azevedo Pereira | DMF.000009 | 1982-00-00 | 4743 |

---

Material  
Cartográfico Carta Militar | Carta Militar de Portugal Série M888 - Folha 084 (Selho - Guimarães) | 1:25.000 | Instituto Geográfico do Exército | 1997 | 345 |

---

#### Ficheiros multimédia: Informação genérica

---



dmf.000007.jpg



gpc.0105c01.jpg



dmf.000009.jpg



## Inventário : Imóveis

Nº imóvel	GPC.0105C02
Designação	Casa do Padre
Tipo imóvel	Casa
Imóvel	GPC.0105C - Conjunto da Pena (I)
Descrição	A construção desta casa ocorreu durante o século XVIII, conforme uma inscrição gravada numa parede no interior da propriedade, embora com acrescentos de épocas posteriores. A sua designação deriva do facto de ter pertencido a um antigo pároco. Possui a particularidade de ter uma passagem coberta, entre o portão agrícola e o pátio central, cujas extremidades terminam em arcos de volta perfeita. A ala residencial situa-se ao nível do andar, cujo acesso se faz através de uma escadaria de um lanço. É ainda detentora de um conjunto variado de estruturas de apoio à atividade agrícola, utilizando-se o granito como elemento principal na sua construção.



## Informação específica

### Cronologia

Data inicial	Data final	Época	Data textual	Parte descrita	Justificação
1701-01-01	1800-12-31	Transição\Moderna-Contemporânea	Século XVIII	Imóvel. [Construção]	Conjetural

### Localizações

Local administ.	Topónimo	Morada	Data	Geo Datum	Método	Códi SIG	Coord. Geo. X	Coord. Geo. Y	Coord. Plana X	Coord. Plana Y	Coord. Plana Z	Ambiente
Portugal\Braga\Vila Nova de Famalicão\União das freguesias de Antas e Abade de Vermoim	Pena		2013-01-28	[EPSG:3857] WGS 84 / Pseudo Mercator	Google Maps		-8,49341	41,39021				
Portugal\Braga\Vila Nova de Famalicão\Abade de Vermoim	Pena		2012-06-15	[EPSG:27493] Datum 73 / Modified Portuguese Grid	Quantum\POLYGON 6						100 m	

### Protecção

Protecção	Justificação
Direta\Plano Director Municipal (P.D.M)\1994\Carta\Património (3.11)	Carta do Património: Carta 6.

Notas: \* Dúvida se este imóvel pertenceria ao designado "Conjunto Agrícola da Pena - Abade de Vermoim".

### Tipologias

Tipologia	Justificação
Património\Arquitetónico	

### Fichas relacionadas

Tipo de ficha	Dados da ficha	Inf. específica	Dados inf. específica	Tipo relação
Ficheiros	GPC.0105C02   \\argserver\InPatrimonium\Documentos\GPC\Material Fotográfico\Casa\GPC.0105C02.JPG   9660			
Material Cartográfico	Carta Militar   Carta Militar de Portugal Série M888 - Folha 084 (Selho - Guimarães)   1:25.000   Instituto Geográfico do Exército   1997   345			

Ficheiros multimédia: Informação genérica

---



gpc.0105c02.jpg

2014-11-06 11:45:40

Câmara Municipal de Vila Nova de Famalicão

Joao Machado

## Inventário : Imóveis

Nº imóvel	GPC.0107C01
Designação	Casa de Quintão de Cima
Tipo imóvel	Casa\Agrícola
Imóvel	GPC.0107C - Quintão de Cima
Descrição	



## Informação específica

### Localizações

Local administ.	Topónimo	Morada	Data	Geo Datum	Método	Códi SIG	Coord. Geo. X	Coord. Geo. Y	Coord. Plana X	Coord. Plana Y	Coord. Plana Z	Ambiente
Portugal\Braga\Vila Nova de Famalicão\União das freguesias de Antas e Abade de Vermoim	Quintão de Cima		2013-01-28	[EPSG:3857] WGS 84 / Pseudo Mercator	Google Maps	-	8,487006	41,393186				
Portugal\Braga\Vila Nova de Famalicão\Abade de Vermoim	Quintão de Cima		2012-06-15	[EPSG:27493] Datum 73 / Modified Portuguese Grid	Quantum\POLYGON 10							

### Tipologias

Tipologia	Justificação
Património\Arquitetónico	

### Fichas relacionadas

Tipo de ficha	Dados da ficha	Inf. específica	Dados inf. específica	Tipo relação
Ficheiros	GPC.0107C01   \\arqserver\InPatrimonium\Documentos\GPC\Material Fotográfico\Casa\Agrícola\GPC.0107C01.JPG   8993			
Material Cartográfico	Carta Militar   Carta Militar de Portugal Série M888 - Folha 084 (Selho - Guimarães)   1:25.000   Instituto Geográfico do Exército   1997   345			

## Ficheiros multimédia: Informação genérica



gpc.0107c01.jpg

**Inventário : Imóveis**

Nº imóvel	GPC.0108C01
Designação	Casa de Quintão de Baixo
Tipo imóvel	Casa\Agrícola
Imóvel	GPC.0108C - Quintão de Baixo
Descrição	Casa constituída por vários corpos, de diferentes pisos, que se articulam entre si, destinados a habitação e de apoio à atividade agrícola. A sua construção situa-se no decorrer do século XVIII, possivelmente em 1718, segundo a inscrição mais antiga existente na Casa. Em meados do mesmo século, mais precisamente em 1747 e 1749 sofreu melhoramentos ou acrescentos, estando essas datas gravadas nas padieiras de portais. Atualmente ainda conserva as funcionalidades para as quais foi construída.

**Informação específica****Cronologia**

Data inicial	Data final	Época	Data textual	Parte descrita	Justificação
1718-00-00	1718-00-00	Moderna	Século XVIII	Imóvel. [Construção]	Conjetural.
1747-00-00	1749-00-00	Moderna	Século XVIII	Imóvel. [Intervenção/Reabilitação]	

**Localizações**

Local administ.	Topónimo	Morada	Data	Geo Datum	Método	Códi SIG	Coord. Geo. X	Coord. Geo. Y	Coord. Plana X	Coord. Plana Y	Coord. Plana Z	Ambiente
Portugal\Braga\Vila Nova de Famalicão\União das freguesias de Antas e Abade de Vermoim	Quintão de Baixo		2013-01-28	[EPSG:3857] WGS 84 / Pseudo Mercator	Google Maps	-	8,487521	41,391582				
Portugal\Braga\Vila Nova de Famalicão\Abade de Vermoim	Quintão de Baixo		2013-03-22	[EPSG:27493] Datum 73 / Modified Portuguese Grid	Quantum\MULTIPOLYGON	1140						080 m

**Tipologias**

Tipologia	Justificação
Património\Arquitetónico	

**Fichas relacionadas**

Tipo de ficha	Dados da ficha	Inf. específica	Dados inf. específica	Tipo relação
Ficheiros	GPC.0108C01   \\arqserver\InPatrimonium\Documentos\GPC\Material Fotográfico\Casa\Agricola\GPC.0108C01.JPG   8994			



gpc.0108c01.jpg

2014-11-06 11:46:52

Câmara Municipal de Vila Nova de Famalicão

Joao Machado

## Inventário : Imóveis

Nº imóvel	GPC.0205C01
Designação	Casa da Tapada da Fonte
Tipo imóvel	Casa
Imóvel	GPC.0205C - Tapada da Fonte
Descrição	



## Informação específica

### Localizações

Local administ.	Topónimo	Morada	Data	Geo Datum	Método	Códi SIG	Coord. Geo. X	Coord. Geo. Y	Coord. Plana X	Coord. Plana Y	Coord. Plana Z	Ambiente
Portugal\Braga\Vila Nova de Famalicão\União das freguesias de Antas e Abade de Vermoim	Tapada		2013-01-28	[EPSG:3857] WGS 84 / Pseudo Mercator	Google Maps		-8,50993	41,40479				
Portugal\Braga\Vila Nova de Famalicão\Antas	Tapada		2012-06-15	[EPSG:27493] Datum 73 / Modified Portuguese Grid	Quantum\POLYGON 16		41° 24'17.40"N	08° 30'35.71"W				

### Tipologias

Tipologia	Justificação
Património\Arquitetónico	

### Fichas relacionadas

Tipo de ficha	Dados da ficha	Inf. específica	Dados inf. específica	Tipo relação
Ficheiros	GPC.0205C01   \\arqserver\InPatrimonium\Documentos\GPC\Material Fotográfico\Casa\GPC.0205C01.JPG   16848			
Projectos	Levantamento Cultural 1982-1983   42			

## Ficheiros multimédia: Informação genérica



gpc.0205c01.jpg

## Inventário : Imóveis

Nº imóvel	GPC.0207C01
Designação	Casa de Malvar
Tipo imóvel	Casa\Solarenga
Imóvel	GPC.0207C - Quinta da Granja
Descrição	



## Informação específica

### Localizações

Local administ.	Topónimo	Morada	Data	Geo Datum	Método	Códi SIG	Coord. Geo. X	Coord. Geo. Y	Coord. Plana X	Coord. Plana Y	Coord. Plana Z	Ambiente
Portugal\Braga\Vila Nova de Famalicão\União das freguesias de Antas e Abade de Vermoim			2013-01-28	[EPSG:3857] WGS 84 / Pseudo Mercator	Google Maps		-8,51398	41,40106				
Portugal\Braga\Vila Nova de Famalicão\Antas			2012-05-03	[EPSG:27493] Datum 73 / Modified Portuguese Grid	Quantum\POLYGON 17		41° 24'3.89"N	08° 30'50.31"W				

### Tipologias

Tipologia	Justificação
Património\Arquitetónico	

### Fichas relacionadas

Tipo de ficha	Dados da ficha	Inf. específica	Dados inf. específica	Tipo relação
Ficheiros	GPC.0207C01   \\arqserver\InPatrimonium\Documentos\GPC\Material Fotográfico\Casa\Solarenga\GPC.0207C01.JPG   8909			

## Ficheiros multimédia: Informação genérica



gpc.0207c01.jpg

**Inventário : Imóveis**

Nº imóvel	GPC.0208C01
Designação	Casa de Fornelo
Tipo imóvel	Casa\Solarenga
Imóvel	GPC.0208C - Quinta de Fornelo
Descrição	Casa constituída por dois corpos que se encontram adossados entre si. O primeiro corpo, distribuído por três pisos, encontra-se rasgado por várias janelas de formatos diferentes, enquanto o segundo corpo, de dimensões inferiores, possui apenas dois pisos. A entrada neste segundo corpo faz-se através de uma escadaria que termina numa varanda alpendrada. A sua edificação ocorreu em 1795, sofrendo ao longo dos tempos melhoramentos e aumentos, como em 1962 e na década de 1980, que alteraram o seu traço original.

**Informação específica****Cronologia**

Data inicial	Data final	Época	Data textual	Parte descrita	Justificação
1795-00-00	1795-00-00	Contemporânea	Século XVIII	Imóvel. [Construção]	
1962-00-00	1962-00-00	Contemporânea	Século XX	Imóvel. [Intervenção/Reabilitação]	
1980-00-00	1980-00-00	Contemporânea	Século XX	Imóvel. [Intervenção/Reabilitação]	

Notas: Levantamento Cultural 82. Relatório: Antas.

**Localizações**

Local administ.	Topónimo	Morada	Data	Geo Datum	Método	Códi SIG	Coord. Geo. X	Coord. Geo. Y	Coord. Plana X	Coord. Plana Y	Coord. Plana Z	Ambiente
Portugal\Braga\Vila Nova de Famalicão\União das freguesias de Antas e Abade de Vermoim			2013-01-28	[EPSG:3857] WGS 84 / Pseudo Mercator	Google Maps		-8,50722	41,39014				
Portugal\Braga\Vila Nova de Famalicão\Antas			2013-03-22	[EPSG:27493] Datum 73 / Modified Portuguese Grid	Quantum\POLYGON	1141						

**Tipologias**

Tipologia	Justificação
Património\Arquitetónico	

**Fichas relacionadas**

Tipo de ficha	Dados da ficha	Inf. específica	Dados inf. específica	Tipo relação
Ficheiros	GPC.0208   \\arqserver\InPatrimonium\Documentos\GPC\Material Fotográfico\Casa\Solarenga\GPC.0208.JPG   8910			





gpc.0208.jpg

**Inventário : Imóveis**

Nº imóvel	GPC.0215C01
Designação	Casa das Lameiras
Tipo imóvel	Casa\Solarenga
Imóvel	GPC.0215C - Quinta das Lameiras
Descrição	Casa senhorial composta por dois pisos, com torre, capela e portal armorial. Alguns autores apontam a sua construção entre os finais do século XVII e os inícios do século XVIII. Embora não existam registos da primitiva casa, tudo aponta para que a mesma fosse uma simples casa agrícola que, com o tempo, viu ser-lhe acrescentada um segundo corpo e inúmeras alterações arquitetónicas, como o acrescento de portais e varandas, o ajardinamento dos espaços envolventes, o embelezamento das fachadas e, já na década de 1920, com a construção da torre, que terá vindo da Casa do Torreão, possivelmente situada na esquina da Rua Daniel dos Santos com a Praça 9 de Abril. Tendo em conta a sua adaptação a diferentes funções ao longo dos tempos, o interior deste imóvel sofreu profundas alterações.

**Informação específica****Cronologia**

Data inicial	Data final	Época	Data textual	Parte descrita	Justificação
1676-01-01	1724-12-31	Moderna	Século XVII: Finais - Século XVIII: Inícios	Imóvel. [Construção]	

**Localizações**

Local administ.	Topónimo	Morada	Data	Geo Datum	Método	Códi SIG	Coord. Geo. X	Coord. Geo. Y	Coord. Plana X	Coord. Plana Y	Coord. Plana Z	Ambiente
Portugal\Braga\Vila Nova de Famalicão\União das freguesias de Antas e Abade de Vermoim	Lameiras		2013-01-28	[EPSG:3857] WGS 84 / Pseudo Mercator	Google Maps		-8,517097	41,407927				
Portugal\Braga\Vila Nova de Famalicão\Antas	Lameiras		2012-05-11	[EPSG:27493] Datum 73 / Modified Portuguese Grid	Quantum\MULTIPOLYGON	22	41° 24'28.91"N	08° 31'1.46"W				

**Protecção**

Protecção	Justificação
Direta\Plano Director Municipal (P.D.M)\1994\Carta\Património (3.11)	Carta do Património: Carta 6.

**Tipologias**

Tipologia	Justificação
Património\Arquitetónico	

**Fichas relacionadas**

Tipo de ficha	Dados da ficha	Inf. específica	Dados inf. específica	Tipo relação
Electrónico	Solar das Lameiras   Sacavém   2012-12-10   Instituto da Habitação e da Reabilitação Urbana (IHRU)   17			
Todas Entidades	Hígino Ferreira Cardoso de Macedo   1784   1867   2410			
Exposições	Temporária   Parque da Devesa   22			
Ficheiros	GPC.0215C01   \\arqserver\InPatrimonium\Documentos\GPC\Material Fotográfico\Casa\Solarenga\GPC.0215C01.tif   8911			

Monografia	<b>Parque da Devesa. : A Cidade e o Parque Vila Nova de Famalicão: Município de Vila Nova de Famalicão, 2012. 106 p..</b>	Analtico de Monografias	FARIA, Emília Maria Sampaio Nóvoa - Casa das Lameiras. <b>Parque da Devesa.</b> Vila Nova de Famalicão : Município de Vila Nova de Famalicão. 2012. p. 42.
Outros eventos	Casas com História: Lameiras e Vilar   Conferência   53		
Periódico	<b>Vila Nova de Famalicão: Actualidades Regionais 2002. Vila Nova de Famalicão: Publimes Publicações, Lda.. [2002-00-00].</b>		
Periódico	<b>Agenda Cultural de Vila Nova de Famalicão - Abril '10. Vila Nova de Famalicão: Câmara Municipal de Vila Nova de Famalicão. [2010-04-00]. Mensal.</b>	Analtico de Periódicos	PEREIRA, Nelson Bruno Lima - Património: Casa Senhorial da Quinta das Lameiras. <b>Agenda Cultural de Vila Nova de Famalicão - Abril '10.</b> Vila Nova de Famalicão : Câmara Municipal de Vila Nova de Famalicão. 2010-04-00. p. 36-37.
Projectos	Plano Director Municipal 1994: Carta do Património   30		
Projectos	Proposta Global de Classificação e Valorização dos Bens Imóveis Concelhios   31		
Notas:	Proposta de classificação como "Monumento de Interesse Público".		
Projectos	Levantamento Cultural 1982-1983   42		
Projectos	Agenda Cultural de Vila Nova de Famalicão: Património   43		

#### Ficheiros multimédia: Informação genérica



gpc.0215c01.tif

## Inventário : Imóveis

Nº imóvel	GPC.0219C01
Designação	Casa de Vilar
Tipo imóvel	Casa
Imóvel	GPC.0219C - Quinta de Vilar
Descrição	



## Informação específica

### Localizações

Local administ.	Topónimo	Morada	Data	Geo Datum	Método	Códi SIG	Coord. Geo. X	Coord. Geo. Y	Coord. Plana X	Coord. Plana Y	Coord. Plana Z	Ambiente
Portugal\Braga\Vila Nova de Famalicão\União das freguesias de Antas e Abade de Vermoim	Vilar		2013-01-28	[EPSG:3857] WGS 84 / Pseudo Mercator	Google Maps		-8,50488	41,40956				
Portugal\Braga\Vila Nova de Famalicão\Antas	Vilar		2013-03-22	[EPSG:27493] Datum 73 / Modified Portuguese Grid	Quantum\POLYGON	1137						

### Tipologias

Tipologia	Justificação
Património\Arquitetónico	

### Fichas relacionadas

Tipo de ficha	Dados da ficha	Inf. específica	Dados inf. específica	Tipo relação
Ficheiros	GPC.0219C01   \\arqserver\InPatrimonium\Documentos\GPC\Material Fotográfico\Casa\GPC.0219C01.jpg   17646			

## Ficheiros multimédia: Informação genérica



gpc.0219c01.jpg

2014-11-06 11:49:57

Câmara Municipal de Vila Nova de Famalicão

Joao Machado

## Inventário : Imóveis

Nº imóvel	GPC.0222
Designação	Casa Manuel Gonçalves
Tipo imóvel	Casa\Solarenga
Imóvel	
Descrição	



## Informação específica

### Localizações

Local administ.	Topónimo	Morada	Data	Geo Datum	Método	Códi SIG	Coord. Geo. X	Coord. Geo. Y	Coord. Plana X	Coord. Plana Y	Coord. Plana Z	Ambiente
Portugal\Braga\Vila Nova de Famalicão\União das freguesias de Antas e Abade de Vermoim			2013-01-28	[EPSG:3857] WGS 84 / Pseudo Mercator	Google Maps		-8,51074	41,40156				
Portugal\Braga\Vila Nova de Famalicão\Antas			2012-05-03	[EPSG:27493] Datum 73 / Modified Portuguese Grid	Quantum\POLYGON 29		41° 24'5.82"N	08° 30'38.52"W				

### Tipologias

Tipologia	Justificação
Património\Arquitetónico	

### Fichas relacionadas

Tipo de ficha	Dados da ficha	Inf. específica	Dados inf. específica	Tipo relação
Ficheiros	GPC.0222   \\arqserver\InPatrimonium\Documentos\GPC\Material Fotográfico\Casa\Solarenga\GPC.0222.JPG   8912			

## Ficheiros multimédia: Informação genérica



gpc.0222.jpg

## Inventário : Imóveis

Nº imóvel	GPC.0230C01
Designação	Casa nº 295 a 299
Tipo imóvel	Casa
Imóvel	GPC.0230C - Praça Dona Maria II (II)
Descrição	Edifício habitacional situado no lado sul da Praça D. Maria II, compreendendo os números 295 a 299. De arquitetura citadina, encontra-se distribuído por dois pisos e um chalé ao nível da cobertura. O rés-do-chão é composto por uma loja comercial, ladeada por duas portas de acesso aos andares superiores. Ao nível do segundo andar sobressai uma fileira de portas e janelas, em caixilharia de madeira, com vitrais, apoiada por uma varanda em ferro forjado. A cobertura, onde existe um chalé com a respetiva varanda, é formada por um telhado em telha de várias águas. Possui a particularidade de possuir parte da fachada revestida a azulejo policromado de padrão geométrico. Atualmente (2014) encontra-se devoluta.



## Informação específica

### Cronologia

Data inicial	Data final	Época	Data textual	Parte descrita	Justificação
1801-01-01	1924-12-31	Contemporânea	Século XIX - Século XX: Inícios	Imóvel. [Construção]	Conjetural

### Localizações

Local administ.	Topónimo	Morada	Data	Geo Datum	Método	Códi SIG	Coord. Geo. X	Coord. Geo. Y	Coord. Plana X	Coord. Plana Y	Coord. Plana Z	Ambiente
Portugal\Braga\Vila Nova de Famalicão\União das freguesias de Antas e Abade de Vermoim			2013-01-28	[EPSG:3857] WGS 84 / Pseudo Mercator	Google Maps		-8,51835	41,40455				
Portugal\Braga\Vila Nova de Famalicão\Antas			2013-02-28	[EPSG:27493] Datum 73 / Modified Portuguese Grid	Quantum\POLYGON 1046							

### Tipologias

Tipologia	Justificação
Património\Arquitetónico	

### Fichas relacionadas

Tipo de ficha	Dados da ficha	Inf. específica	Dados inf. específica	Tipo relação
Electrónico	Casa na Praça D. Maria II nº 295 a 299   Sacavém   2013-02-28   Instituto da Habitação e da Reabilitação Urbana (IHRU)   89			
Ficheiros	GPC.0230C01   \\arqserver\InPatrimonium\Documentos\GPC\Material Fotográfico\Casa\GPC.0230C01.JPG   17649			
Projectos	SIPA - Sistema de Informação para o Património Arquitectónico   40			



gpc.0230c01.jpg

## Inventário : Imóveis

Nº imóvel	GPC.0303C01
Designação	Casa dos Reis
Tipo imóvel	Casa\Agrícola
Imóvel	GPC.0303C - Quinta dos Reis
Descrição	Casa sobradada, construída em granito e possuindo reboco nas fachadas, detinha a dupla função bem característica da casa minhota: divisões de apoio à actividade agrícola, no piso inferior e residência dos proprietários, no piso superior. As suas origens remontam ao final do século XVIII. Ao longo da sua existência, a propriedade da casa foi passando de geração em geração, ficando sempre na posse da mesma família.



## Informação específica

### Cronologia

Data inicial	Data final	Época	Data textual	Parte descrita	Justificação
1776-01-01	1800-12-31	Transição\Moderna-Contemporânea	Século XVIII: Finais	Imóvel. [Construção]	Conjetural

### Localizações

Local administ.	Topónimo	Morada	Data	Geo Datum	Método	Códi SIG	Coord. Geo. X	Coord. Geo. Y	Coord. Plana X	Coord. Plana Y	Coord. Plana Z	Ambiente
Portugal\Braga\Vila Nova de Famalicão\União das freguesias de Avidos e Lagoa	Reis		2013-01-28	[EPSG:3857] WGS 84 / Pseudo Mercator	Google Maps		-8,48090	41,37051				
Portugal\Braga\Vila Nova de Famalicão\Avidos	Reis		2013-03-25	[EPSG:27493] Datum 73 / Modified Portuguese Grid	Quantum\POLYGON	1150						

### Protecção

Protecção	Justificação
Direta\Plano Director Municipal (P.D.M)\1994\Carta\Património (3.11)	Carta do Património: Carta 7.

### Tipologias

Tipologia	Justificação
Património\Arquitetónico	

### Fichas relacionadas

Tipo de ficha	Dados da ficha	Inf. específica	Dados inf. específica	Tipo relação
Ficheiros	GPC.0303C01   \\arqserver\InPatrimonium\Documentos\GPC\Material Fotográfico\Casa\Agrícola\GPC.0303C01.JPG   8997			

Monografia **PAIVA, Odete - S. Martinho de Avidos. : Comunidade Rural do Vale do Ave**  
**Vila Nova de Famalicão/Guimarães: Câmara Municipal de Vila Nova de Famalicão, 2001. 392 p. : il. ; 22 cm. ISBN 972-9152-81-0**



**Ficheiros multimédia: Informação genérica**

---



gpc.0303c01.jpg

**Inventário : Imóveis**

Nº imóvel	GPC.0309C01
Designação	Solar de Penso
Tipo imóvel	Casa\Solarenga
Imóvel	GPC.0309C - Conjunto de Penso
Descrição	Casa oitocentista, de estilo solarenga e senhorial, integrada na denominada Quinta de Penso. É constituída por dois pisos cujo acesso ao andar superior se faz por uma escadaria de dois lanços terminando numa varanda alpendrada. Ao nível das fachadas exteriores sobressaem as janelas de duas folhas com portadas exteriores de madeira. Integrado na Casa existe ainda uma Torre com pirâmides nos quatro cantos. A entrada na Casa faz-se por um portal armorial, detentor de um brasão de armas que veio para esta Quinta vindo do concelho de Barcelos. Adossado a este portal existe ainda uma Capela, de invocação a São José, também transportada do concelho de Barcelos para este lugar.

**Informação específica****Cronologia**

Data inicial	Data final	Época	Data textual	Parte descrita	Justificação
1801-01-01	1900-12-31	Contemporânea	Século XIX	Imóvel. [Construção]	Conjetural

**Localizações**

Local administ.	Topónimo	Morada	Data	Geo Datum	Método	Códi SIG	Coord. Geo. X	Coord. Geo. Y	Coord. Plana X	Coord. Plana Y	Coord. Plana Z	Ambiente
Portugal\Braga\Vila Nova de Famalicão\União das freguesias de Avidos e Lagoa	Penso		2013-01-28	[EPSG:3857] WGS 84 / Pseudo Mercator	Google Maps		-8,47509	41,38344				
Portugal\Braga\Vila Nova de Famalicão\Avidos	Penso		2012-06-15	[EPSG:27493] Datum 73 / Modified Portuguese Grid	Quantum\POLYGON	39	41° 23'0.36"N	08° 28'30.31"W				

**Protecção**

Protecção	Justificação
Direta\Plano Director Municipal (P.D.M)\1994\Carta\Património (3.11)	Carta do Património: Carta 6.

**Tipologias**

Tipologia	Justificação
Património\Arquitetónico	

**Fichas relacionadas**

Tipo de ficha	Dados da ficha	Inf. específica	Dados inf. específica	Tipo relação
Ficheiros	GPC.0309C01   \\arqserver\InPatrimonium\Documentos\GPC\Material Fotográfico\Casa\Solarenga\GPC.0309C01.JPG   17651			

Monografia **PAIVA, Odete - S. Martinho de Avidos. : Comunidade Rural do Vale do AveVila Nova de Famalicão/Guimarães: Câmara Municipal de Vila Nova de Famalicão, 2001. 392 p. : il. ; 22 cm. ISBN 972-9152-81-0**

**Ficheiros multimédia: Informação genérica**

---



gpc.0309c01.jpg

## Inventário : Imóveis

Nº imóvel	GPC.0313C01
Designação	Casa das Devesas de Cima
Tipo imóvel	Casa
Imóvel	GPC.0313C - Quinta das Devesas de Cima
Descrição	



## Informação específica

### Localizações

Local administ.	Topónimo	Morada	Data	Geo Datum	Método	Códi SIG	Coord. Geo. X	Coord. Geo. Y	Coord. Plana X	Coord. Plana Y	Coord. Plana Z	Ambiente
Portugal\Braga\Vila Nova de Famalicão\União das freguesias de Avidos e Lagoa	Devesas de Cima		2013-01-28	[EPSG:3857] WGS 84 / Pseudo Mercator	Google Maps		-8,48811	41,37587				
Portugal\Braga\Vila Nova de Famalicão\Avidos	Devesas de Cima		2012-06-15	[EPSG:27493] Datum 73 / Modified Portuguese Grid	Quantum\POLYGON	42	41° 22'33.14"N	08° 29'17.12"W				

### Tipologias

Tipologia	Justificação
Património\Arquitetónico	

### Fichas relacionadas

Tipo de ficha	Dados da ficha	Inf. específica	Dados inf. específica	Tipo relação
Ficheiros	GPC.0313C01   \\arqserver\InPatrimonium\Documentos\GPC\Material Fotográfico\Casa\GPC.0313C01.JPG   17782			

Monografia **PAIVA, Odete - S. Martinho de Avidos. : Comunidade Rural do Vale do AveVila Nova de Famalicão/Guimarães: Câmara Municipal de Vila Nova de Famalicão, 2001. 392 p. : il. ; 22 cm. ISBN 972-9152-81-0**

## Ficheiros multimédia: Informação genérica



gpc.0313c01.jpg



2014-11-06 11:53:47

Câmara Municipal de Vila Nova de Famalicão

Joao Machado

## Inventário : Imóveis

Nº imóvel	GPC.0314C01
Designação	Casa das Devesas de Baixo
Tipo imóvel	Casa
Imóvel	GPC.0314C - Quinta das Devesas de Baixo
Descrição	



## Informação específica

### Localizações

Local administ.	Topónimo	Morada	Data	Geo Datum	Método	Códi SIG	Coord. Geo. X	Coord. Geo. Y	Coord. Plana X	Coord. Plana Y	Coord. Plana Z	Ambiente
Portugal\Braga\Vila Nova de Famalicão\União das freguesias de Avidos e Lagoa	Devesas de Baixo		2013-01-28	[EPSG:3857] WGS 84 / Pseudo Mercator	Google Maps		-8,48869	41,37447				
Portugal\Braga\Vila Nova de Famalicão\Avidos	Devesas de Baixo		2012-06-15	[EPSG:27493] Datum 73 / Modified Portuguese Grid	Quantum\POLYGON 44		41° 22'28.03"N	08° 29'19.25"W				

### Tipologias

Tipologia	Justificação
Património\Arquitetónico	



2014-11-06 11:54:10

Câmara Municipal de Vila Nova de Famalicão

Joao Machado

## Inventário : Imóveis

Nº imóvel	GPC.0316C01
Designação	Casa de Santa Rita
Tipo imóvel	Casa
Imóvel	GPC.0316C - Quinta de Santa Rita
Descrição	



## Informação específica

### Localizações

Local administ.	Topónimo	Morada	Data	Geo Datum	Método	Códi SIG	Coord. Geo. X	Coord. Geo. Y	Coord. Plana X	Coord. Plana Y	Coord. Plana Z	Ambiente
Portugal\Braga\Vila Nova de Famalicão\União das freguesias de Avidos e Lagoa			2013-01-28	[EPSG:3857] WGS 84 / Pseudo Mercator	Google Maps		-8,49289	41,37680				
Portugal\Braga\Vila Nova de Famalicão\Avidos			2012-06-18	[EPSG:27493] Datum 73 / Modified Portuguese Grid	Quantum\POLYGON	45	41° 22'36.26"N	08° 29'34.18"W				

### Tipologias

Tipologia	Justificação
Património\Arquitetónico	

**Inventário : Imóveis**

Nº imóvel	GPC.0318C01
Designação	Casa de Serufe
Tipo imóvel	Casa
Imóvel	GPC.0318C - Quinta de Serufe
Descrição	

**Informação específica****Cronologia**

Data inicial	Data final	Época	Data textual	Parte descrita	Justificação
1780-00-00	1780-00-00	Moderna	Século XVIII	Imóvel. [Construção]	

**Localizações**

Local administ.	Topónimo	Morada	Data	Geo Datum	Método	Códi SIG	Coord. Geo. X	Coord. Geo. Y	Coord. Plana X	Coord. Plana Y	Coord. Plana Z	Ambiente
Portugal\Braga\Vila Nova de Famalicão\União das freguesias de Avidos e Lagoa			2013-01-28	[EPSG:3857] WGS 84 / Pseudo Mercator	Google Maps		-8,48244	41,37435				
Portugal\Braga\Vila Nova de Famalicão\Avidos			2012-06-18	[EPSG:27493] Datum 73 / Modified Portuguese Grid	Quantum\MULTIPOLYGON	46	41° 22'27.59"N	08° 28'56.26"W				

**Tipologias**

Tipologia	Justificação
Património\Arquitetónico	

**Fichas relacionadas**

Tipo de ficha	Dados da ficha	Inf. específica	Dados inf. específica	Tipo relação
Projectos	Património Cultural do Concelho: Actualização do Inventário   29			
Projectos	Levantamento Cultural 1982-1983   42			

**Inventário : Imóveis**

Nº imóvel	GPC.0416C01
Designação	Solar da Bouça
Tipo imóvel	Casa\Solarenga
Imóvel	GPC.0416C - Quinta da Bouça
Descrição	

**Informação específica**

Cronologia					
Data inicial	Data final	Época	Data textual	Parte descrita	Justificação
1801-00-00	1801-00-00	Contemporânea	Século XIX	Imóvel. [Construção]	

Localizações												
Local administ.	Topónimo	Morada	Data	Geo Datum	Método	Códi SIG	Coord. Geo. X	Coord. Geo. Y	Coord. Plana X	Coord. Plana Y	Coord. Plana Z	Ambiente
Portugal\Braga\Vila Nova de Famalicão\Bairro			2012-06-18	[EPSG:27493] Datum 73 / Modified Portuguese Grid	Quantum\MULTIPOLYGON	58	41° 22'30.14"N	08° 25'36.61"W				
Portugal\Braga\Vila Nova de Famalicão\Bairro			2013-08-26	[EPSG:3857] WGS 84 / Pseudo Mercator	Google Maps		-8,42673	41,37523				

Protecção	
Protecção	Justificação
Direta\Plano Director Municipal (P.D.M)\1994\Carta\Património (3.11)	Carta do Património: Carta 11.

Tipologias	
Tipologia	Justificação
Património\Arquitetónico	

Fichas relacionadas				
Tipo de ficha	Dados da ficha	Inf. específica	Dados inf. específica	Tipo relação
Ficheiros	GPC.0416C01   \\arqserver\InPatrimonium\Documentos\GPC\Material Fotográfico\Casa\Solarenga\GPC.0416C01.JPG   8913			
Material fotográfico	Analgóico\Diapositivos e Transparências   Maria de Lurdes Azevedo Pereira   DMF.000084   1982-00-00   4817			
Material fotográfico	Analgóico\Diapositivos e Transparências   Maria de Lurdes Azevedo Pereira   DMF.000085   1982-00-00   4818			
Material fotográfico	Analgóico\Diapositivos e Transparências   Maria de Lurdes Azevedo Pereira   DMF.000086   1982-00-00   4819			
Material fotográfico	Analgóico\Diapositivos e Transparências   Maria de Lurdes Azevedo Pereira   DMF.000087   1982-00-00   4820			



Material  
fotográfico | Analógico\Diapositivos e Transparências | Maria de Lurdes Azevedo Pereira | DMF.000088 | 1982-00-00 | 4821 |


Material  
fotográfico | Analógico\Diapositivos e Transparências | Maria de Lurdes Azevedo Pereira | DMF.000089 | 1982-00-00 | 4822 |

Material  
fotográfico | Analógico\Diapositivos e Transparências | Maria de Lurdes Azevedo Pereira | DMF.000090 | 1982-00-00 | 4823 |

Projectos | Património Cultural do Concelho: Actualização do Inventário | 29 |

Projectos | Levantamento Cultural 1982-1983 | 42 |

### Ficheiros multimédia: Informação genérica



dmf.000088.jpg



dmf.000087.jpg



dmf.000086.jpg



dmf.000089.jpg



dmf.000090.jpg



gpc.0416c01.jpg



dmf.000084.jpg



dmf.000085.jpg

**Inventário : Imóveis**

Nº imóvel	GPC.0417C01
Designação	Casa de Pousada de Baixo
Tipo imóvel	Casa\Solarenga
Imóvel	GPC.0417C - Quinta de Pousada de Baixo
Descrição	Solar da família Pinheiro de Lacerda possuindo o brasão de armas esquartelado das famílias Lacerda, Pereira, Lobo e Pinheiro, localizado por cima do portão de entrada. A casa de habitação é constituída por rés-do-chão e andar. Na zona interior da propriedade existe uma escadaria de um só lanço, com guardas de volutas no início, que termina numa varanda alpendrada com colunas cilíndricas. A sua construção ocorreu em meados do século XVIII por intermédio de Rodrigo Pinheiro de Lacerda. Ao longo dos tempos sofreu algumas obras de melhoramentos, aproveitadas pelos proprietários para fazer acrescentos, mas sem alterar muito o traço primitivo.

**Informação específica**

Cronologia					
Data inicial	Data final	Época	Data textual	Parte descrita	Justificação
1725-01-01	1775-12-31	Moderna	Século XVIII: Meados	Imóvel. [Construção]	Conjetural

Localizações												
Local administ.	Topónimo	Morada	Data	Geo Datum	Método	Códi SIG	Coord. Geo. X	Coord. Geo. Y	Coord. Plana X	Coord. Plana Y	Coord. Plana Z	Ambiente
Portugal\Braga\Vila Nova de Famalicão\Bairro	Pousada		2012-06-18	[EPSG:27493] Datum 73 / Modified Portuguese Grid	Quantum\MULTIPOLYGON	59	41° 22'50.89"N	08° 25'19.96"W				
Portugal\Braga\Vila Nova de Famalicão\Bairro	Pousada		2013-08-26	[EPSG:3857] WGS 84 / Pseudo Mercator	Google Maps		-8,42245	41,38079				

Protecção	
Protecção	Justificação
Direta\Plano Director Municipal (P.D.M)\1994\Carta\Património (3.11)	Carta do Património: Carta 10.

Tipologias	
Tipologia	Justificação
Património\Arquitetónico	

Fichas relacionadas				
Tipo de ficha	Dados da ficha	Inf. específica	Dados inf. específica	Tipo relação
Ficheiros	GPC.0417C01   \\arqserver\InPatrimonium\Documentos\GPC\Material\Fotográfico\Casa\Solarenga\GPC.0417C01.jpg   8914			
Material fotográfico	Analgico\Diapositivos e Transparências   Maria de Lurdes Azevedo Pereira   DMF.000072   1982-00-00   4805			
Material fotográfico	Analgico\Diapositivos e Transparências   Maria de Lurdes Azevedo Pereira   DMF.000073   1982-00-00   4806			
Material fotográfico	Analgico\Diapositivos e Transparências   Maria de Lurdes Azevedo Pereira   DMF.000074   1982-00-00   4807			

**Ficheiros multimédia: Informação genérica**



gpc.0417c01.jpg



dmf.000072.jpg



dmf.000073.jpg



dmf.000074.jpg

**Inventário : Imóveis**

Nº imóvel	GPC.0418C01
Designação	Casa de Pousada de Cima
Tipo imóvel	Casa\Solarenga
Imóvel	GPC.0418C - Quinta de Pousada de Cima
Descrição	Casa de habitação dos Pinheiro de Lacerda desde a sua edificação em 1798 até aos dias de hoje. O responsável pela sua construção foi Rodrigo António Pinheiro de Lacerda. A entrada da casa faz-se por um imponente portal com a seguinte datação gravada na moldura "MDCCIIIC". O interior revela-nos um pátio central circundado pelo edifício habitacional que se encontra distribuído por rés-do-chão e andar. Por todas as suas fachadas encontram-se rasgadas janelas de guilhotina, algumas com varandas em ferro forjado, ao nível do andar nobre. A cobertura é em telha de barro e várias águas. Sofreu vários melhoramentos, sendo o principal em 1880.

**Informação específica**

Cronologia					
Data inicial	Data final	Época	Data textual	Parte descrita	Justificação
1798-00-00	1880-00-00	Contemporânea	Século XVIII: Finais - Século XIX	Imóvel. [Construção]	

Localizações												
Local administ.	Topónimo	Morada	Data	Geo Datum	Método	Códi SIG	Coord. Geo. X	Coord. Geo. Y	Coord. Plana X	Coord. Plana Y	Coord. Plana Z	Ambiente
Portugal\Braga\Vila Nova de Famalicão\Bairro	Pousada		2012-06-18	[EPSG:27493] Datum 73 / Modified Portuguese Grid	Quantum\MULTIPOLYGON	60	41° 22'50.08"N	08° 25'18.78"W				
Portugal\Braga\Vila Nova de Famalicão\Bairro	Pousada		2013-08-26	[EPSG:3857] WGS 84 / Pseudo Mercator	Google Maps		-8,42191	41,38066				

Tipologias	
Tipologia	Justificação
Património\Arquitetónico	

Fichas relacionadas				
Tipo de ficha	Dados da ficha	Inf. específica	Dados inf. específica	Tipo relação
Ficheiros	GPC.0417C02   \\arqserver\InPatrimonium\Documentos\GPC\Material Fotográfico\Casa\Solarenga\GPC.0417C02.JPG   8915			
Material fotográfico	Analgóico\Diapositivos e Transparências   Maria de Lurdes Azevedo Pereira   DMF.000078   1982-00-00   4811			
Material fotográfico	Analgóico\Diapositivos e Transparências   Maria de Lurdes Azevedo Pereira   DMF.000079   1982-00-00   4812			
Material fotográfico	Analgóico\Diapositivos e Transparências   Maria de Lurdes Azevedo Pereira   DMF.000122   1982-00-00   4855			
Material fotográfico	Analgóico\Diapositivos e Transparências   Maria de Lurdes Azevedo Pereira   DMF.000123   1982-00-00   4856			

Periódico

**Boletim Cultural de Vila Nova de Famalicão, 02. Série III - 02, Vila Nova de Famalicão: Câmara Municipal de Vila Nova de Famalicão. [2006-00-00]. Anual. ISSN 0871-3308.**

Analítico de Periódicos

MACHADO, João Afonso - Os Pinheiros de Barcelos em V.N. de Famalicão. **Boletim Cultural de Vila Nova de Famalicão, 02.** Vila Nova de Famalicão : Câmara Municipal de Vila Nova de Famalicão. 2006-00-00. ISSN 0871-3308. p. 13-20.

---

Ficheiros multimédia: Informação genérica

---



gpc.0417c02.jpg



dmf.000078.jpg



dmf.000079.jpg



dmf.000122.jpg



dmf.000123.jpg

**Inventário : Imóveis**

Nº imóvel	GPC.0419C01
Designação	Casa da Quinta de Pereira
Tipo imóvel	Casa
Imóvel	GPC.0419C - Quinta de Pereira

Descrição	Segundo a proprietária, o palacete que hoje existe é o resultado de várias transformações do palacete original que terá sido construído no século XVIII pelo morgado Sá Carneiro. Atualmente trata-se de um palacete concebido para ser casa de campo, concluído por volta de 1950. A fachada principal virada a Oeste é composta por dois painéis. O acesso é feito por uma escadaria central. O átrio do segundo andar é decorado por dois painéis de azulejos encomendados à fábrica do carvalhido cuja temática decorativa são as quatro estações. Edifício de zona rural situado na zona central da quinta. Foi um dos primeiros edifícios a usufruir de água canalizada e luz elétrica.
-----------	---

**Informação específica****Cronologia**

Data inicial	Data final	Época	Data textual	Parte descrita	Justificação
1701-01-01	1800-12-31	Transição\Moderna-Contemporânea	Século XVIII	Imóvel. [Construção]	Conjetural
1900-00-00	1900-00-00	Contemporânea	Século XX	Imóvel. [Intervenção/Reedificação]	Conjetural
1950-00-00	1950-00-00	Contemporânea	Século XX	Imóvel. [Intervenção/Reabilitação]	

**Localizações**

Local administ.	Topónimo	Morada	Data	Geo Datum	Método	Códi SIG	Coord. Geo. X	Coord. Geo. Y	Coord. Plana X	Coord. Plana Y	Coord. Plana Z	Ambiente
Portugal\Braga\Vila Nova de Famalicão	Bairro		2012-06-18	[EPSG:27493] Datum 73 / Modified Portuguese Grid	Quantum\MULTIPOLYGON	61	41° 21'57.20"N	08° 26'7.43"W				
Portugal\Braga\Vila Nova de Famalicão	Bairro		2013-08-26	[EPSG:3857] WGS 84 / Pseudo Mercator	Google Maps		-8,43533	41,36575				

**Tipologias**

Tipologia	Justificação
Património\Arquitetónico	

**Fichas relacionadas**

Tipo de ficha	Dados da ficha	Inf. específica	Dados inf. específica	Tipo relação
Material fotográfico	Análogo\Diapositivos e Transparências   Maria de Lurdes Azevedo Pereira   DMF.000063   1982-00-00   4796			
Material fotográfico	Análogo\Diapositivos e Transparências   Maria de Lurdes Azevedo Pereira   DMF.000064   1982-00-00   4797			
Material fotográfico	Análogo\Diapositivos e Transparências   Maria de Lurdes Azevedo Pereira   DMF.000065   1982-00-00   4798			
Material fotográfico	Análogo\Diapositivos e Transparências   Maria de Lurdes Azevedo Pereira   DMF.000066   1982-00-00   4799			
Material fotográfico	Análogo\Diapositivos e Transparências   Maria de Lurdes Azevedo Pereira   DMF.000067   1982-00-00   4800			

---

Material Analógico\Diapositivos e Transparências | Maria de Lurdes Azevedo Pereira | DMF.000068 | 1982-00-00  
fotográfico | 4801 |

---

Material Analógico\Diapositivos e Transparências | Maria de Lurdes Azevedo Pereira | DMF.000132 | 1982-00-00  
fotográfico | 4865 |

---

### Ficheiros multimédia: Informação genérica

---



dmf.000063.jpg



dmf.000064.jpg



dmf.000065.jpg



dmf.000066.jpg



dmf.000067.jpg



dmf.000068.jpg



dmf.000132.jpg

## Inventário : Imóveis

Nº imóvel	GPC.0419C02
Designação	Casa em Ruínas
Tipo imóvel	Casa
Imóvel	GPC.0419C - Quinta de Pereira
Descrição	



## Informação específica

### Localizações

Local administ.	Topónimo	Morada	Data	Geo Datum	Método	Códi SIG	Coord. Geo. X	Coord. Geo. Y	Coord. Plana X	Coord. Plana Y	Coord. Plana Z	Ambiente
Portugal\Braga\Vila Nova de Famalicão	Bairro		2012-06-18	[EPSG:27493] Datum 73 / Modified Portuguese Grid	Quantum\MULTIPOLYGON	62	41° 22'11.52"N	08° 26'2.07"W				
Portugal\Braga\Vila Nova de Famalicão	Bairro		2013-08-26	[EPSG:3857] WGS 84 / Pseudo Mercator	Google Maps		-8,433820	41,369879				

### Tipologias

Tipologia	Justificação
Património\Arquitetónico	

### Fichas relacionadas

Tipo de ficha	Dados da ficha	Inf. específica	Dados inf. específica	Tipo relação
Ficheiros	GPC.0419C02   \\arqserver\InPatrimonium\Documentos\GPC\Material Fotográfico\Casa\GPC.0419C02.JPG   17927			

## Ficheiros multimédia: Informação genérica



gpc.0419c02.jpg



2014-11-06 11:57:23

Câmara Municipal de Vila Nova de Famalicão

Joao Machado

## Inventário : Imóveis

Nº imóvel	GPC.0420C01
Designação	Casa dos Vilares
Tipo imóvel	Casa
Imóvel	GPC.0420C - Quinta dos Vilares
Descrição	



## Informação específica

### Localizações

Local administ.	Topónimo	Morada	Data	Geo Datum	Método	Códi SIG	Coord. Geo. X	Coord. Geo. Y	Coord. Plana X	Coord. Plana Y	Coord. Plana Z	Ambiente
Portugal\Braga\Vila Nova de Famalicão\Bairro			2012-06-18	[EPSG:27493] Datum 73 / Modified Portuguese Grid	Quantum\POLYGON	64	41° 21'50.47"N	08° 26'20.04"W				
Portugal\Braga\Vila Nova de Famalicão\Bairro			2013-08-26	[EPSG:3857] WGS 84 / Pseudo Mercator	Google Maps		-8,438916	41,364109				

### Tipologias

Tipologia	Justificação
Património\Arquitetónico	

### Fichas relacionadas

Tipo de ficha	Dados da ficha	Inf. específica	Dados inf. específica	Tipo relação
Ficheiros	GPC.0420C01   \\arqserver\InPatrimonium\Documentos\GPC\Material Fotográfico\Casa\GPC.0420C01.JPG   17783			

## Ficheiros multimédia: Informação genérica



gpc.0420c01.jpg

## Inventário : Imóveis

Nº imóvel	GPC.0422C01
Designação	Casa da Quinta da Carvalha
Tipo imóvel	Casa
Imóvel	GPC.0422C - Quinta da Carvalha
Descrição	



## Informação específica

### Localizações

Local administ.	Topónimo	Morada	Data	Geo Datum	Método	Códi SIG	Coord. Geo. X	Coord. Geo. Y	Coord. Plana X	Coord. Plana Y	Coord. Plana Z	Ambiente
Portugal\Braga\Vila Nova de Famalicão	Bairro		2012-06-18	[EPSG:27493] Datum 73 / Modified Portuguese Grid	Quantum\POLYGON	65	41° 22'1.66"N	08° 25'51.47"W				
Portugal\Braga\Vila Nova de Famalicão	Bairro		2013-08-26	[EPSG:3857] WGS 84 / Pseudo Mercator	Google Maps		-8,43098	41,36711				

### Tipologias

Tipologia	Justificação
Património\Arquitetónico	

### Fichas relacionadas

Tipo de ficha	Dados da ficha	Inf. específica	Dados inf. específica	Tipo relação
Ficheiros	GPC.0422C01   \\arqserver\InPatrimonium\Documentos\GPC\Material Fotográfico\Casa\GPC.0422C01.jpg   17784			

## Ficheiros multimédia: Informação genérica



gpc.0422c01.jpg

2014-11-06 11:57:58

Câmara Municipal de Vila Nova de Famalicão

Joao Machado

## Inventário : Imóveis

Nº imóvel	GPC.0423
Designação	Casa da Família Silva Pereira
Tipo imóvel	Casa
Imóvel	
Descrição	



## Informação específica

### Localizações

Local administ.	Topónimo	Morada	Data	Geo Datum	Método	Códi SIG	Coord. Geo. X	Coord. Geo. Y	Coord. Plana X	Coord. Plana Y	Coord. Plana Z	Ambiente
Portugal\Braga\Vila Nova de Famalicão\Bairro			2012-06-18	[EPSG:27493] Datum 73 / Modified Portuguese Grid	Quantum\POLYGON	66	41° 22'17.27"N	08° 25'32.12"W				
Portugal\Braga\Vila Nova de Famalicão\Bairro			2013-08-27	[EPSG:3857] WGS 84 / Pseudo Mercator	Google Maps		-8,42560	41,37143				

### Tipologias

Tipologia	Justificação
Património\Arquitetónico	

### Fichas relacionadas

Tipo de ficha	Dados da ficha	Inf. específica	Dados inf. específica	Tipo relação
Ficheiros	GPC.0423   \\arqserver\InPatrimonium\Documentos\GPC\Material Fotográfico\Casa\GPC.0423.JPG   17785			

## Ficheiros multimédia: Informação genérica



gpc.0423.jpg

2014-11-06 11:58:36

Câmara Municipal de Vila Nova de Famalicão

Joao Machado

## Inventário : Imóveis

Nº imóvel	GPC.0442
Designação	Edifício "Arte Nova"
Tipo imóvel	Casa
Imóvel	
Descrição	



## Informação específica

### Localizações

Local administ.	Topónimo	Morada	Data	Geo Datum	Método	Códi SIG	Coord. Geo. X	Coord. Geo. Y	Coord. Plana X	Coord. Plana Y	Coord. Plana Z	Ambiente
Portugal\Braga\Vila Nova de Famalicão	Bairro		2012-06-18	[EPSG:27493] Datum 73 / Modified Portuguese Grid	Quantum\POLYGON	73	41° 22'3.39"N	08° 25'43.91"W				
Portugal\Braga\Vila Nova de Famalicão	Bairro		2013-08-26	[EPSG:3857] WGS 84 / Pseudo Mercator	Google Maps		-8,42887	41,36760				

### Tipologias

Tipologia	Justificação
Património\Arquitetónico	

### Fichas relacionadas

Tipo de ficha	Dados da ficha	Inf. específica	Dados inf. específica	Tipo relação
Ficheiros	GPC.0442   \\arqserver\InPatrimonium\Documentos\GPC\Material Fotográfico\Casa\GPC.0442.jpg   17925			

## Ficheiros multimédia: Informação genérica



gpc.0442.jpg



2014-11-06 11:58:54

Câmara Municipal de Vila Nova de Famalicão

Joao Machado

## Inventário : Imóveis

Nº imóvel	GPC.0503C01
Designação	Casa de Além
Tipo imóvel	Casa
Imóvel	GPC.0503C - Quinta de Além
Descrição	



## Informação específica

### Localizações

Local administ.	Topónimo	Morada	Data	Geo Datum	Método	Códi SIG	Coord. Geo. X	Coord. Geo. Y	Coord. Plana X	Coord. Plana Y	Coord. Plana Z	Ambiente
Portugal\Braga\Vila Nova de Famalicão\União das freguesias de Carreira e Bente			2013-01-28	[EPSG:3857] WGS 84 / Pseudo Mercator	Google Maps		-8,45118	41,38397				
Portugal\Braga\Vila Nova de Famalicão\Bente			2012-06-18	[EPSG:27493] Datum 73 / Modified Portuguese Grid	Quantum\POLYGON 76		41° 23'2.36"N	08° 27'4.21"W				

### Protecção

Protecção	Justificação
Direta\Plano Director Municipal (P.D.M)\1994\Carta\Património (3.11)	Carta do Património: Carta 10.

### Tipologias

Tipologia	Justificação
Património\Arquitetónico	

### Fichas relacionadas

Tipo de ficha	Dados da ficha	Inf. específica	Dados inf. específica	Tipo relação
Projectos	Património Cultural do Concelho: Atualização do Inventário   29			

## Inventário : Imóveis

Nº imóvel	GPC.0504C01
Designação	Casa das Almas
Tipo imóvel	Casa\Agrícola
Imóvel	GPC.0504C - Conjunto das Almas
Descrição	



## Informação específica

### Localizações

Local administ.	Topónimo	Morada	Data	Geo Datum	Método	Códi SIG	Coord. Geo. X	Coord. Geo. Y	Coord. Plana X	Coord. Plana Y	Coord. Plana Z	Ambiente
Portugal\Braga\Vila Nova de Famalicão\União das freguesias de Carreira e Bente	Almas		2013-01-28	[EPSG:3857] WGS 84 / Pseudo Mercator	Google Maps		-8,44770	41,39100				
Portugal\Braga\Vila Nova de Famalicão\Bente	Almas		2012-06-18	[EPSG:27493] Datum 73 / Modified Portuguese Grid	Quantum\MULTIPOLYGON 77		41° 23'27.80"N	08° 26'51.57"W				

### Tipologias

Tipologia	Justificação
Património\Arquitetónico	

### Fichas relacionadas

Tipo de ficha	Dados da ficha	Inf. específica	Dados inf. específica	Tipo relação
Ficheiros	GPC.0504C01   \\arqserver\InPatrimonium\Documentos\GPC\Material Fotográfico\Casa\Agrícola\GPC.0504C01.JPG   8998			
Material fotográfico	Analógico\Diapositivos e Transparências   Maria de Lurdes Azevedo Pereira   DMF.000144   1982-00-00   4877			
Material fotográfico	Analógico\Diapositivos e Transparências   Maria de Lurdes Azevedo Pereira   DMF.000145   1982-00-00   4878			

## Ficheiros multimédia: Informação genérica



gpc.0504c01.jpg



dmf.000144.jpg



dmf.000145.jpg

2014-11-06 11:59:37

Câmara Municipal de Vila Nova de Famalicão

Joao Machado

## Inventário : Imóveis

Nº imóvel	GPC.0509C01
Designação	Casa da Quinta do Paço I
Tipo imóvel	Casa
Imóvel	GPC.0509C - Quinta do Paço I
Descrição	



## Informação específica

### Cronologia

Data inicial	Data final	Época	Data textual	Parte descrita	Justificação
1890-00-00	1890-00-00	Moderna	Século XIX	Imóvel. [Construção]	

### Localizações

Local administ.	Topónimo	Morada	Data	Geo Datum	Método	Códi SIG	Coord. Geo. X	Coord. Geo. Y	Coord. Plana X	Coord. Plana Y	Coord. Plana Z	Ambiente
Portugal\Braga\Vila Nova de Famalicão\União das freguesias de Carreira e Bente	Cima		2013-01-28	[EPSG:3857] WGS 84 / Pseudo Mercator	Google Maps		- 8,451732	41,384509				
Portugal\Braga\Vila Nova de Famalicão\Bente	Cima	Rua S. Salvador. N.º 16.	2012-06-18	[EPSG:27493] Datum 73 / Modified Portuguese Grid	Quantum\POLYGON	79	41° 23'4.58"N	08° 27'5.79"W				

### Protecção

Protecção	Justificação
Direta\Plano Director Municipal (P.D.M)\1994\Carta\Património (3.11)	Carta do Património: Carta 10.*

Notas: \* Parte integrante do "Conjunto Agrícola da Praça - Bente".

### Tipologias

Tipologia	Justificação
Património\Arquitetónico	

### Fichas relacionadas

Tipo de ficha	Dados da ficha	Inf. específica	Dados inf. específica	Tipo relação
Material fotográfico	Analógico\Diapositivos e Transparências   Maria de Lurdes Azevedo Pereira   DMF.000135   1982-00-00   4868			
Material fotográfico	Analógico\Diapositivos e Transparências   Maria de Lurdes Azevedo Pereira   DMF.000136   1982-00-00   4869			

Material fotográfico	Analógico\Diapositivos e Transparências   Maria de Lurdes Azevedo Pereira   DMF.000137   1982-00-00   4870
Material fotográfico	Analógico\Diapositivos e Transparências   Maria de Lurdes Azevedo Pereira   DMF.000138   1982-00-00   4871
Material fotográfico	Analógico\Diapositivos e Transparências   Maria de Lurdes Azevedo Pereira   DMF.000139   1982-00-00   4872
Projectos	Património Cultural do Concelho: Actualização do Inventário   29
Projectos	Levantamento Cultural 1982-1983   42

### Ficheiros multimédia: Informação genérica



dmf.000135.jpg



dmf.000136.jpg



dmf.000137.jpg



dmf.000138.jpg



dmf.000139.jpg



**Inventário : Imóveis**

Nº imóvel	GPC.0510
Designação	Casa do Cabo
Tipo imóvel	Casa\Agrícola
Imóvel	
Descrição	

**Informação específica****Cronologia**

Data inicial	Data final	Época	Data textual	Parte descrita	Justificação
1793-00-00	1793-00-00	Contemporânea	Século XVIII	Imóvel. [Construção]	

**Localizações**

Local administ.	Topónimo	Morada	Data	Geo Datum	Método	Códi SIG	Coord. Geo. X	Coord. Geo. Y	Coord. Plana X	Coord. Plana Y	Coord. Plana Z	Ambiente
Portugal\Braga\Vila Nova de Famalicão\União das freguesias de Carreira e Bente	Cabo		2013-01-28	[EPSG:3857] WGS 84 / Pseudo Mercator	Google Maps		-8,45271	41,38326				
Portugal\Braga\Vila Nova de Famalicão\Bente	Cabo	Rua do Cabo	2012-06-18	[EPSG:27493] Datum 73 / Modified Portuguese Grid	Quantum\MULTIPOLYGON	81	41° 22'59.74"N	08° 27'9.89"W				

**Tipologias**

Tipologia	Justificação
Património\Arquitetónico	

**Fichas relacionadas**

Tipo de ficha	Dados da ficha	Inf. específica	Dados inf. específica	Tipo relação
Ficheiros	GPC.0510   \\arqserver\InPatrimonium\Documentos\GPC\Material Fotográfico\Casa\Agrícola\GPC.0510.JPG   8999			
Projectos	Património Cultural do Concelho: Actualização do Inventário   29			
Projectos	Levantamento Cultural 1982-1983   42			

**Ficheiros multimédia: Informação genérica**

gpc.0510.jpg

## Inventário : Imóveis

Nº imóvel	GPC.0511
Designação	Casa da Levandeira
Tipo imóvel	Casa
Imóvel	
Descrição	



## Informação específica

### Localizações

Local administ.	Topónimo	Morada	Data	Geo Datum	Método	Códi SIG	Coord. Geo. X	Coord. Geo. Y	Coord. Plana X	Coord. Plana Y	Coord. Plana Z	Ambiente
Portugal\Braga\Vila Nova de Famalicão\União das freguesias de Carreira e Bente	Levandeira		2013-01-28	[EPSG:3857] WGS 84 / Pseudo Mercator	Google Maps		-8,44990	41,38452				
Portugal\Braga\Vila Nova de Famalicão\Bente	Levandeira	N.º 429 e 423.	2012-01-12	[EPSG:27493] Datum 73 / Modified Portuguese Grid	Quantum\MULTIPOLYGON	82	41° 23'4.31"N	08° 26'59.61"W				

### Tipologias

Tipologia	Justificação
Património\Arquitetónico	

### Fichas relacionadas

Tipo de ficha	Dados da ficha	Inf. específica	Dados inf. específica	Tipo relação
Material fotográfico	Analógico\Diapositivos e Transparências   Maria de Lurdes Azevedo Pereira   DMF.000149   1982-00-00   4882			

## Ficheiros multimédia: Informação genérica



dmf.000149.jpg




2014-11-06 12:00:46

Câmara Municipal de Vila Nova de Famalicão

Joao Machado

**Inventário : Imóveis**

Nº imóvel	GPC.0512C01
Designação	Casa da Quinta do Paço II
Tipo imóvel	Casa
Imóvel	GPC.0512C - Quinta do Paço II
Descrição	

**Informação específica****Cronologia**

Data inicial	Data final	Época	Data textual	Parte descrita	Justificação
1706-00-00	1706-00-00	Moderna	Século XVIII	Imóvel. [Construção]	

**Localizações**

Local administ.	Topónimo	Morada	Data	Geo Datum	Método	Códi SIG	Coord. Geo. X	Coord. Geo. Y	Coord. Plana X	Coord. Plana Y	Coord. Plana Z	Ambiente
Portugal\Braga\Vila Nova de Famalicão\União das freguesias de Carreira e Bente	Cima		2013-01-28	[EPSG:3857] WGS 84 / Pseudo Mercator	Google Maps		-	8,451700	41,384788			
Portugal\Braga\Vila Nova de Famalicão\Bente	Cima	Rua S. Salvador. N.º 34.	2012-06-18	[EPSG:27493] Datum 73 / Modified Portuguese Grid	Quantum\POLYGON	78	41° 23'5.31"N	08° 27'6.01"W				

**Protecção**

Protecção	Justificação
Direta\Plano Director Municipal (P.D.M)\1994\Carta\Património (3.11)	Carta do Património: Carta 10.*

Notas: \* Parte integrante do "Conjunto Agrícola da Praça - Bente".

**Tipologias**

Tipologia	Justificação
Património\Arquitetónico	

**Fichas relacionadas**

Tipo de ficha	Dados da ficha	Inf. específica	Dados inf. específica	Tipo relação
Projectos	Património Cultural do Concelho: Actualização do Inventário   29			
Projectos	Levantamento Cultural 1982-1983   42			

## Inventário : Imóveis

Nº imóvel	GPC.0607C01
Designação	Casa Freitas
Tipo imóvel	Casa\Agrícola
Imóvel	GPC.0607C - Conjunto da Casa Freitas
Descrição	



## Informação específica

### Localizações

Local administ.	Topónimo	Morada	Data	Geo Datum	Método	Códi SIG	Coord. Geo. X	Coord. Geo. Y	Coord. Plana X	Coord. Plana Y	Coord. Plana Z	Ambiente
Portugal\Braga\Vila Nova de Famalicão\Brufe			2012-06-18	[EPSG:27493] Datum 73 / Modified Portuguese Grid	Quantum\POLYGON	85	41° 24'52.11"N	08° 32'17.89"W				
Portugal\Braga\Vila Nova de Famalicão\Brufe			2013-08-27	[EPSG:3857] WGS 84 / Pseudo Mercator	Google Maps		-8,538289	41,414427				

### Tipologias

Tipologia	Justificação
Património\Arquitetónico	

### Fichas relacionadas

Tipo de ficha	Dados da ficha	Inf. específica	Dados inf. específica	Tipo relação
Ficheiros	GPC.0607C01   \\arqserver\InPatrimonium\Documentos\GPC\Material Fotográfico\Casa\Agrícola\GPC.0607C01.JPG   9000			

## Ficheiros multimédia: Informação genérica



gpc.0607c01.jpg

**Inventário : Imóveis**

Nº imóvel	GPC.0608C01
Designação	Casa Jácome
Tipo imóvel	Casa\Agrícola
Imóvel	GPC.0608C - Quinta Jácome
Descrição	

**Informação específica****Localizações**

Local administ.	Topónimo	Morada	Data	Geo Datum	Método	Códi SIG	Coord. Geo. X	Coord. Geo. Y	Coord. Plana X	Coord. Plana Y	Coord. Plana Z	Ambiente
Portugal\Braga\Vila Nova de Famalicão\Brufe			2012-06-18	[EPSG:27493] Datum 73 / Modified Portuguese Grid	Quantum\MULTIPOLYGON	87	41° 24'45.83"N	08° 32'27.52"W				
Portugal\Braga\Vila Nova de Famalicão\Brufe			2013-08-27	[EPSG:3857] WGS 84 / Pseudo Mercator	Google Maps		-8,541141	41,412723				

**Tipologias**

Tipologia	Justificação
Património\Arquitetónico	

**Fichas relacionadas**

Tipo de ficha	Dados da ficha	Inf. específica	Dados inf. específica	Tipo relação
Electrónico	Casa do Outeirinho   2014-07-30   Casa do Outeirinho   210			
Ficheiros	GPC.0608C01   \\arqserver\InPatrimonium\Documentos\GPC\Material Fotográfico\Casa\Agrícola\GPC.0608C01.JPG   9001			
Projectos	Levantamento Cultural 1982-1983   42			

**Ficheiros multimédia: Informação genérica**

gpc.0608c01.jpg

## Inventário : Imóveis

Nº imóvel	GPC.0701C01
Designação	Casa do Souto
Tipo imóvel	Casa
Imóvel	GPC.0701C - Conjunto do Souto
Descrição	



## Informação específica

### Localizações

Local administ.	Topónimo	Morada	Data	Geo Datum	Método	Códi SIG	Coord. Geo. X	Coord. Geo. Y	Coord. Plana X	Coord. Plana Y	Coord. Plana Z	Ambiente
Portugal\Braga\Vila Nova de Famalicão\União das freguesias de Esmeriz e Cabeçudos	Souto		2013-01-28	[EPSG:3857] WGS 84 / Pseudo Mercator	Google Maps		-8,51156	41,36486				
Portugal\Braga\Vila Nova de Famalicão\Cabeçudos	Souto		2012-05-16	[EPSG:27493] Datum 73 / Modified Portuguese Grid	Quantum\POLYGON 94		41° 21'53.48"N	08° 30'41.58"W				

### Tipologias

Tipologia	Justificação
Património\Arquitetónico	

### Fichas relacionadas

Tipo de ficha	Dados da ficha	Inf. específica	Dados inf. específica	Tipo relação
Ficheiros	GPC.0701C01   \\arqserver\InPatrimonium\Documentos\GPC\Material Fotográfico\Casa\GPC.0701C01.JPG   17787			

## Ficheiros multimédia: Informação genérica



gpc.0701c01.jpg

**Inventário : Imóveis**

Nº imóvel	GPC.0710C01
Designação	Casa de Boamense
Tipo imóvel	Casa
Imóvel	GPC.0710C - Quinta de Boamense

Descrição	Casa residencial constituída por duas alas distintas e dependências agrícolas, em torno de um pátio central. A ala primitiva é do século XVII/XVIII e a mais recente do século XIX. Estas duas alas encontram-se distribuídas por dois pisos, em alvenaria de granito, rasgadas por janelas ritmadas de sacada, algumas possuindo portadas de madeira e varandins. A ala primitiva possui no topo uma escada de lanço reto com arranques formados por pilaretes com pináculos, de acesso a alpendre suportado por colunas de secção quadrangular. Por seu lado, a ala do século XIX possui a particularidade de estar parcialmente coberta por hera. No interior, conserva-se ainda o mobiliário original e alguns utensílios de escritório usados por Alberto Sampaio.
-----------	---

**Informação específica****Cronologia**

Data inicial	Data final	Época	Data textual	Parte descrita	Justificação
1701-01-01	1800-12-31	Transição\Moderna-Contemporânea	Século XVIII	Imóvel. [Construção]	Conjetural.

**Localizações**

Local administ.	Topónimo	Morada	Data	Geo Datum	Método	Códi SIG	Coord. Geo. X	Coord. Geo. Y	Coord. Plana X	Coord. Plana Y	Coord. Plana Z	Ambiente
Portugal\Braga\Vila Nova de Famalicão\União das freguesias de Esmeriz e Cabeçudos	Boamense		2013-01-28	[EPSG:3857] WGS 84 / Pseudo Mercator	Google Maps		-8,50852	41,37152				
Portugal\Braga\Vila Nova de Famalicão\Cabeçudos	Boamense		2012-09-03	[EPSG:27493] Datum 73 / Modified Portuguese Grid	Quantum\POLYGON	100	41° 22'17.67"N	08° 30'30.39"W				

**Tipologias**

Tipologia	Justificação
Património\Arquitetónico	

**Fichas relacionadas**

Tipo de ficha	Dados da ficha	Inf. específica	Dados inf. específica	Tipo relação
Electrónico	Casa de Boamense   Sacavém   2013-02-26   Instituto da Habitação e da Reabilitação Urbana (IHRU)   35			
Todas Entidades	Bernardino de Sampaio Araújo   1783   1842   2411			
Todas Entidades	Alberto Sampaio   1841   1908   2412			
Material fotográfico	Analgóico\Diapositivos e Transparências   Maria de Lurdes Azevedo Pereira   DMF.000158   1982-00-00   4935			

Periódico

**Agenda Cultural de Vila Nova de Famalicão - Julho '07. Vila Nova de Famalicão: Câmara Municipal de Vila Nova de Famalicão. [2007-07-00]. Mensal.**

Analítico de Periódicos

PEREIRA, Nelson Bruno Lima - Património: Casa da Boamense..  
**Agenda Cultural de Vila Nova de Famalicão - Julho '07.** Vila Nova de Famalicão : Câmara Municipal de Vila Nova de Famalicão. 2007-07-00. p. 22-23.

---

Projectos Património Cultural do Concelho: Actualização do Inventário | 29 |

---

Projectos Proposta Global de Classificação e Valorização dos Bens Imóveis  
Concelhos | 31 |

Notas: Proposta de classificação como "Monumento de Interesse Concelhio".

---

Projectos SIPA - Sistema de Informação para o Património Arquitectónico | 40 |

---

Projectos Levantamento Cultural 1982-1983 | 42 |

---

Projectos Agenda Cultural de Vila Nova de Famalicão: Património | 43 |

---

### Ficheiros multimédia: Informação genérica

---



dmf.000158.jpg






2014-11-06 12:02:36

Câmara Municipal de Vila Nova de Famalicão

Joao Machado

## Inventário : Imóveis

Nº imóvel	GPC.0710C05
Designação	Casa do Caseiro com Alpendre
Tipo imóvel	Casa
Imóvel	GPC.0710C - Quinta de Boamense
Descrição	



## Informação específica

### Localizações

Local administ.	Topónimo	Morada	Data	Geo Datum	Método	Códi SIG	Coord. Geo. X	Coord. Geo. Y	Coord. Plana X	Coord. Plana Y	Coord. Plana Z	Ambiente
Portugal\Braga\Vila Nova de Famalicão\União das freguesias de Esmeriz e Cabeçudos	Boamense		2013-01-28	[EPSG:3857] WGS 84 / Pseudo Mercator	Google Maps		-8,50852	41,37098				
Portugal\Braga\Vila Nova de Famalicão\Cabeçudos	Boamense		2012-09-03	[EPSG:27493] Datum 73 / Modified Portuguese Grid	Quantum\POLYGON	103						

### Tipologias

Tipologia	Justificação
Património\Arquitetónico	

## Inventário : Imóveis

Nº imóvel	GPC.0711C01
Designação	Casa de São Paio
Tipo imóvel	Casa\Solarenga
Imóvel	GPC.0711C - Conjunto de São Paio
Descrição	



## Informação específica

### Localizações

Local administ.	Topónimo	Morada	Data	Geo Datum	Método	Códi SIG	Coord. Geo. X	Coord. Geo. Y	Coord. Plana X	Coord. Plana Y	Coord. Plana Z	Ambiente
Portugal\Braga\Vila Nova de Famalicão\União das freguesias de Esmeriz e Cabeçudos	São Paio		2013-01-28	[EPSG:3857] WGS 84 / Pseudo Mercator	Google Maps		-8,50744	41,36509				
Portugal\Braga\Vila Nova de Famalicão\Cabeçudos	São Paio		2012-08-14	[EPSG:27493] Datum 73 / Modified Portuguese Grid	Quantum\POLYGON	104	41° 21'54.42"N	08° 30'26.66"W				

### Protecção

Protecção	Justificação
Direta\Plano Director Municipal (P.D.M)\1994\Carta\Património (3.11)	Carta do Património: Carta 7.

### Tipologias

Tipologia	Justificação
Património\Arquitetónico	

### Fichas relacionadas

Tipo de ficha	Dados da ficha	Inf. específica	Dados inf. específica	Tipo relação
Ficheiros	GPC.0711C01   \\arqserver\InPatrimonium\Documentos\GPC\Material Fotográfico\Casa\Solarenga\GPC.0711C01.JPG   8916			
Projectos	Património Cultural do Concelho: Actualização do Inventário   29			
Projectos	Levantamento Cultural 1982-1983   42			

## Ficheiros multimédia: Informação genérica



gpc.0711c01.jpg

**Inventário : Imóveis**

Nº imóvel	GPC.0713C01
Designação	Casa de Quintão
Tipo imóvel	Casa
Imóvel	GPC.0713C - Conjunto de Quintão
Descrição	

**Informação específica****Cronologia**

Data inicial	Data final	Época	Data textual	Parte descrita	Justificação
1818-00-00	1818-00-00	Contemporânea	Século XIX	Imóvel. [Construção]	Conjetural.

**Localizações**

Local administ.	Topónimo	Morada	Data	Geo Datum	Método	Códi SIG	Coord. Geo. X	Coord. Geo. Y	Coord. Plana X	Coord. Plana Y	Coord. Plana Z	Ambiente
Portugal\Braga\Vila Nova de Famalicão\União das freguesias de Esmeriz e Cabeçudos	Quintão		2013-01-28	[EPSG:3857] WGS 84 / Pseudo Mercator	Google Maps		-8,49611	41,37643				
Portugal\Braga\Vila Nova de Famalicão\Cabeçudos	Quintão		2012-09-03	[EPSG:27493] Datum 73 / Modified Portuguese Grid	Quantum\MULTIPOLYGON	106	41° 22'34.87"N	08° 29'48.23"W				

**Tipologias**

Tipologia	Justificação
Património\Arquitetónico	

**Fichas relacionadas**

Tipo de ficha	Dados da ficha	Inf. específica	Dados inf. específica	Tipo relação
Ficheiros	GPC.0713C01   \\arqserver\InPatrimonium\Documentos\GPC\Material Fotográfico\Casa\GPC.0713C01.JPG   17928			
Projectos	Levantamento Cultural 1982-1983   42			

**Ficheiros multimédia: Informação genérica**

gpc.0713c01.jpg



2014-11-06 12:03:36

Câmara Municipal de Vila Nova de Famalicão

Joao Machado

## Inventário : Imóveis

Nº imóvel	GPC.0713C02
Designação	Casa II de Quintão
Tipo imóvel	Casa
Imóvel	GPC.0713C - Conjunto de Quintão
Descrição	



## Informação específica

### Localizações

Local administ.	Topónimo	Morada	Data	Geo Datum	Método	Códi SIG	Coord. Geo. X	Coord. Geo. Y	Coord. Plana X	Coord. Plana Y	Coord. Plana Z	Ambiente
Portugal\Braga\Vila Nova de Famalicão\União das freguesias de Esmeriz e Cabeçudos	Quintão		2013-01-28	[EPSG:3857] WGS 84 / Pseudo Mercator	Google Maps		-8,49713	41,37552				
Portugal\Braga\Vila Nova de Famalicão\Cabeçudos	Quintão		2012-09-03	[EPSG:27493] Datum 73 / Modified Portuguese Grid	Quantum\MULTIPOLYGON	108	41° 22'32.31"N	08° 29'49.49"W				

### Tipologias

Tipologia	Justificação
Património\Arquitetónico	

**Inventário : Imóveis**

Nº imóvel	GPC.0715C01
Designação	Casa da Quinta das Águas
Tipo imóvel	Casa\Solarenga
Imóvel	GPC.0715C - Quinta das Águas

Descrição A edificação desta casa ocorreu no ano de 1748, como nos comprova uma inscrição gravada na padieira de um portal. Possuidora de uma arquitetura típica das casas solarengas é constituída por dois corpos distribuídos em rés-do-chão, andar e torre, construídos em alvenaria e cantaria de granito. Ao nível das fachadas exteriores destacam-se as fileiras de janelas em guilhotina e as cornijas em granito. Nas traseiras existe um avançado, com escadaria de um lanço, que liga o edifício residencial ao jardim. Toda esta propriedade está envolvida por campos de lavradio e pequenas áreas florestais.

**Informação específica****Cronologia**

Data inicial	Data final	Época	Data textual	Parte descrita	Justificação
1748-00-00	1748-00-00	Moderna	Século XVIII	Imóvel. [Construção]	Conjetural.

**Localizações**

Local administ.	Topónimo	Morada	Data	Geo Datum	Método	Códi SIG	Coord. Geo. X	Coord. Geo. Y	Coord. Plana X	Coord. Plana Y	Coord. Plana Z	Ambiente
Portugal\Braga\Vila Nova de Famalicão\União das freguesias de Esmeriz e Cabeçudos	Águas		2013-01-28	[EPSG:3857] WGS 84 / Pseudo Mercator	Google Maps		-8,49660	41,37910				
Portugal\Braga\Vila Nova de Famalicão\Cabeçudos	Águas		2013-03-21	[EPSG:27493] Datum 73 / Modified Portuguese Grid	Quantum\POLYGON 1133							

**Tipologias**

Tipologia	Justificação
Património\Arquitetónico	

**Fichas relacionadas**

Tipo de ficha	Dados da ficha	Inf. específica	Dados inf. específica	Tipo relação
Ficheiros	GPC.0715C01   \\arqserver\InPatrimonium\Documentos\GPC\Material Fotográfico\Casa\Solarenga\GPC.0715C01.jpg   8917			
Material fotográfico	Análogo\Diapositivos e Transparências   Maria de Lurdes Azevedo Pereira   DMF.000156   1982-00-00   4933			
Material fotográfico	Análogo\Diapositivos e Transparências   Maria de Lurdes Azevedo Pereira   DMF.000157   1982-00-00   4934			
Projectos	Património Cultural do Concelho: Actualização do Inventário   29			
Projectos	Levantamento Cultural 1982-1983   42			

Ficheiros multimédia: Informação genérica

---



gpc.0715c01.jpg



dmf.000156.jpg



dmf.000157.jpg



2014-11-06 12:04:17

Câmara Municipal de Vila Nova de Famalicão

Joao Machado

## Inventário : Imóveis

Nº imóvel	GPC.0718C01
Designação	Casa de Baixo
Tipo imóvel	Casa
Imóvel	GPC.0718C - Quinta dos Carvalhos
Descrição	



## Informação específica

### Localizações

Local administ.	Topónimo	Morada	Data	Geo Datum	Método	Códi SIG	Coord. Geo. X	Coord. Geo. Y	Coord. Plana X	Coord. Plana Y	Coord. Plana Z	Ambiente
Portugal\Braga\Vila Nova de Famalicão\União das freguesias de Esmeriz e Cabeçudos	Carvalho de Baixo		2013-01-28	[EPSG:3857] WGS 84 / Pseudo Mercator	Google Maps		-8,50520	41,36501				
Portugal\Braga\Vila Nova de Famalicão\Cabeçudos	Carvalho de Baixo		2012-09-03	[EPSG:27493] Datum 73 / Modified Portuguese Grid	Quantum\POLYGON	111						

### Tipologias

Tipologia	Justificação
Património\Arquitetónico	

2014-11-06 12:04:33

Câmara Municipal de Vila Nova de Famalicão

Joao Machado

## Inventário : Imóveis

Nº imóvel	GPC.0719
Designação	Casa de Aldeia
Tipo imóvel	Casa\Agricultora
Imóvel	
Descrição	



## Informação específica

### Localizações

Local administ.	Topónimo	Morada	Data	Geo Datum	Método	Códi SIG	Coord. Geo. X	Coord. Geo. Y	Coord. Plana X	Coord. Plana Y	Coord. Plana Z	Ambiente
Portugal\Braga\Vila Nova de Famalicão\União das freguesias de Esmeriz e Cabeçudos	Pessegueiro		2013-01-28	[EPSG:3857] WGS 84 / Pseudo Mercator	Google Maps		-8,50762	41,36740				
Portugal\Braga\Vila Nova de Famalicão\Cabeçudos	Pessegueiro	Travessa da Aldeia	2012-08-14	[EPSG:27493] Datum 73 / Modified Portuguese Grid	Quantum\POLYGON	112	41° 22'2.62"N	8° 30'27.38"W				

### Tipologias

Tipologia	Justificação
Património\Arquitetónico	

### Fichas relacionadas

Tipo de ficha	Dados da ficha	Inf. específica	Dados inf. específica	Tipo relação
Ficheiros	GPC.0719   \\arqserver\InPatrimonium\Documentos\GPC\Material Fotográfico\Casa\Agricultora\GPC.0719.JPG   9002			
Projectos	Levantamento Cultural 1982-1983   42			

## Ficheiros multimédia: Informação genérica



gpc.0719.jpg



## Inventário : Imóveis

Nº imóvel	GPC.0723
Designação	Casa "Raúl Lino"
Tipo imóvel	Casa
Imóvel	
Descrição	



## Informação específica

### Localizações

Local administ.	Topónimo	Morada	Data	Geo Datum	Método	Códi SIG	Coord. Geo. X	Coord. Geo. Y	Coord. Plana X	Coord. Plana Y	Coord. Plana Z	Ambiente
Portugal\Braga\Vila Nova de Famalicão\União das freguesias de Esmeriz e Cabeçudos			2013-01-28	[EPSG:3857] WGS 84 / Pseudo Mercator	Google Maps		-8,503456	41,384478				
Portugal\Braga\Vila Nova de Famalicão\Cabeçudos			2012-08-14	[EPSG:27493] Datum 73 / Modified Portuguese Grid	Quantum\POLYGON	113	41° 23'3.94"N	08° 30'12.43"W				

### Tipologias

Tipologia	Justificação
Património\Arquitetónico	

### Fichas relacionadas

Tipo de ficha	Dados da ficha	Inf. específica	Dados inf. específica	Tipo relação
Ficheiros	GPC.0723   \\arqserver\InPatrimonium\Documentos\GPC\Material Fotográfico\Casa\GPC.0723.JPG   16750			

Monografia **Mapa de Arquitectura de Vila Nova de Famalicão. Vila Nova de Famalicão: Ordem dos Arquitectos Secção Regional Norte; Câmara Municipal de Vila Nova de Famalicão, 2009-12-10.**

Projectos Mapa de Arquitectura de V. N. de Famalicão (1948-2009) | 39 |

## Ficheiros multimédia: Informação genérica



gpc.0723.jpg

2014-11-06 12:05:11

Câmara Municipal de Vila Nova de Famalicão

Joao Machado

## Inventário : Imóveis

Nº imóvel	GPC.0724
Designação	Casa da Ardósia
Tipo imóvel	Casa
Imóvel	
Descrição	



## Informação específica

### Localizações

Local administ.	Topónimo	Morada	Data	Geo Datum	Método	Códi SIG	Coord. Geo. X	Coord. Geo. Y	Coord. Plana X	Coord. Plana Y	Coord. Plana Z	Ambiente
Portugal\Braga\Vila Nova de Famalicão\União das freguesias de Esmeriz e Cabeçudos			2013-01-28	[EPSG:3857] WGS 84 / Pseudo Mercator	Google Maps		-8,511065	41,366624				
Portugal\Braga\Vila Nova de Famalicão\Cabeçudos	Avenida São Cristóvão		2012-08-14	[EPSG:27493] Datum 73 / Modified Portuguese Grid	Quantum\POLYGON	114	41° 21'59.90"N	08° 30'39.86"W				

### Tipologias

Tipologia	Justificação
Património\Arquitetónico	

### Fichas relacionadas

Tipo de ficha	Dados da ficha	Inf. específica	Dados inf. específica	Tipo relação
Ficheiros	GPC.0724   \\arqserver\InPatrimonium\Documentos\GPC\Material Fotográfico\Casa\GPC.0724.JPG   17788			

## Ficheiros multimédia: Informação genérica



gpc.0724.jpg

## Inventário : Imóveis

Nº imóvel	GPC.0725C01
Designação	Casa do Souto
Tipo imóvel	Casa
Imóvel	GPC.0725C - Quinta do Souto
Descrição	



## Informação específica

### Localizações

Local administ.	Topónimo	Morada	Data	Geo Datum	Método	Códi SIG	Coord. Geo. X	Coord. Geo. Y	Coord. Plana X	Coord. Plana Y	Coord. Plana Z	Ambiente
Portugal\Braga\Vila Nova de Famalicão\União das freguesias de Esmeriz e Cabeçudos	Souto		2013-01-28	[EPSG:3857] WGS 84 / Pseudo Mercator	Google Maps	-	8,510917	41,366094				
Portugal\Braga\Vila Nova de Famalicão\Cabeçudos	Souto	Avenida São Cristóvão	2012-08-14	[EPSG:27493] Datum 73 / Modified Portuguese Grid	Quantum\POLYGON	115						

### Tipologias

Tipologia	Justificação
Património\Arquitetónico	

### Fichas relacionadas

Tipo de ficha	Dados da ficha	Inf. específica	Dados inf. específica	Tipo relação
Ficheiros	GPC.0725C01   \\arqserver\InPatrimonium\Documentos\GPC\Material\Fotográfico\Casa\GPC.0725C01.JPG   17930			

## Ficheiros multimédia: Informação genérica



gpc.0725c01.jpg

**Inventário : Imóveis**

Nº imóvel	GPC.0805C01
Designação	Solar da Magida
Tipo imóvel	Casa\Solarenga
Imóvel	GPC.0805C - Quinta da Magida

Descrição A edificação deste Solar continua uma incógnita. Embora tudo aponte para que a sua construção tenha ocorrido entre o século XVI e XVII, as primeiras referências que encontramos desta casa é do século XVIII. É também conhecida como "Solar Hilário de Castro" e "Casa dos Condes de São Martinho", nomes adotados de anteriores proprietários. Da sua construção, em cantaria de granito, com rés-do-chão e andar, destaca-se a torre, com ameias, o varandão com colunas cilíndricas que suportam a cobertura e alguns portais em arco de volta perfeita. Na fachada principal deste Solar existe ainda um brasão de armas, comprovando a nobreza deste edifício.

**Informação específica****Cronologia**

Data inicial	Data final	Época	Data textual	Parte descrita	Justificação
1501-01-01	1700-12-31	Transição\Moderna-Contemporânea	Século XVI - Século XVII	Imóvel. [Construção]	

**Localizações**

Local administr.	Topónimo	Morada	Data	Geo Datum	Método	Códi SIG	Coord. Geo. X	Coord. Geo. Y	Coord. Plana X	Coord. Plana Y	Coord. Plana Z	Ambiente
Portugal\Braga\Vila Nova de Famalicão\União das freguesias de Vila Nova de Famalicão e Calendário			2013-01-28	[EPSG:3857] WGS 84 / Pseudo Mercator	Google Maps		-8,54085	41,40173				
Portugal\Braga\Vila Nova de Famalicão\Calendário			2012-05-16	[EPSG:27493] Datum 73 / Modified Portuguese Grid	Quantum\POLYGON	122	41° 24'6.31"N	08° 32'26.99"W				

**Protecção**

Protecção	Justificação
Direta\Plano Director Municipal (P.D.M)\1994\Carta\Património (3.11)	Carta do Património: Carta 6.

**Tipologias**

Tipologia	Justificação
Património\Arquitetónico	

**Fichas relacionadas**

Tipo de ficha	Dados da ficha	Inf. específica	Dados inf. específica	Tipo relação
Ficheiros	GPC.0805C01   \\arqserver\InPatrimonium\Documentos\GPC\Material Fotográfico\Casa\Solarenga\GPC.0805C01.JPG   8918			

Periódico

**Ilustração N.º 109. Ano 5.º, N.º 109, Lisboa: Aillaud (Firma), ed. com.. [1930-07-01].**

Analitico de Periódicos

AMORIM, Guedes de; MARTINS, Sousa - Grandezas de Portugal. Padrões de Trabalho. Padrões de Nobreza: Vila Nova de Famalicão.. **Ilustração N.º 109**. Lisboa : Aillaud (Firma), ed. com.. 1930-07-01. p. 25-28.

### Ficheiros multimédia: Informação genérica

---



gpc.0805c01.jpg

**Inventário : Imóveis**

Nº imóvel	GPC.0816C01
Designação	Casa de Rorigo
Tipo imóvel	Casa\Solarenga
Imóvel	GPC.0816C - Conjunto de Rorigo
Descrição	

**Informação específica****Localizações**

Local administ.	Topónimo	Morada	Data	Geo Datum	Método	Códi SIG	Coord. Geo. X	Coord. Geo. Y	Coord. Plana X	Coord. Plana Y	Coord. Plana Z	Ambiente
Portugal\Braga\Vila Nova de Famalicão\União das freguesias de Vila Nova de Famalicão e Calendário	Rorigo		2013-01-28	[EPSG:3857] WGS 84 / Pseudo Mercator	Google Maps		-8,52656	41,40239				
Portugal\Braga\Vila Nova de Famalicão\Calendário	Rorigo		2012-09-04	[EPSG:27493] Datum 73 / Modified Portuguese Grid	Quantum\MULTIPOLYGON	126	41° 24'9.03"N	08° 31'35.44"W				

**Protecção**

Protecção	Justificação
Direta\Plano Director Municipal (P.D.M)\1994\Carta\Património (3.11)	Carta do Património: Carta 6.

**Tipologias**

Tipologia	Justificação
Património\Arquitetónico	

**Fichas relacionadas**

Tipo de ficha	Dados da ficha	Inf. específica	Dados inf. específica	Tipo relação
Todas Entidades	Bernardino Luís Machado Guimarães   1851   1944   141			
Ficheiros	GPC.0816C01   \\arqserver\InPatrimonium\Documentos\GPC\Material Fotográfico\Casa\Solarenga\GPC.0816C01.JPG   8919			
Material fotográfico	Analógico\Diapositivos e Transparências   Solar Magalhães.   Maria de Lurdes Azevedo Pereira   DMF.000168   1982-00-00   4945			
Projectos	Levantamento Cultural 1982-1983   42			

**Ficheiros multimédia: Informação genérica**

gpc.0816c01.jpg



dmf.000168.jpg

## Inventário : Imóveis

Nº imóvel	GPC.0816C02
Designação	Casa junto à Casa de Rorigo
Tipo imóvel	Casa\Solarenga
Imóvel	GPC.0816C - Conjunto de Rorigo
Descrição	



## Informação específica

### Localizações

Local administ.	Topónimo	Morada	Data	Geo Datum	Método	Códi SIG	Coord. Geo. X	Coord. Geo. Y	Coord. Plana X	Coord. Plana Y	Coord. Plana Z	Ambiente
Portugal\Braga\Vila Nova de Famalicão\União das freguesias de Vila Nova de Famalicão e Calendário	Rorigo		2013-01-28	[EPSG:3857] WGS 84 / Pseudo Mercator	Google Maps		-8,52618	41,40244				
Portugal\Braga\Vila Nova de Famalicão\Calendário	Rorigo		2012-09-04	[EPSG:27493] Datum 73 / Modified Portuguese Grid	Quantum\MULTIPOLYGON	127	41° 24'9.24"N	08° 31'34.18"W				

### Tipologias

Tipologia	Justificação
Património\Arquitetónico	

### Fichas relacionadas

Tipo de ficha	Dados da ficha	Inf. específica	Dados inf. específica	Tipo relação
Ficheiros	GPC.0816C02   \\arqserver\InPatrimonium\Documentos\GPC\Material Fotográfico\Casa\Solarenga\GPC.0816C02.JPG   8920			

## Ficheiros multimédia: Informação genérica



gpc.0816c02.jpg

## Inventário : Imóveis

Nº imóvel	GPC.0817C01
Designação	Casa I de Rorigo
Tipo imóvel	Casa
Imóvel	GPC.0817C - Conjunto na rua de Rorigo
Descrição	



## Informação específica

### Localizações

Local administ.	Topónimo	Morada	Data	Geo Datum	Método	Códi SIG	Coord. Geo. X	Coord. Geo. Y	Coord. Plana X	Coord. Plana Y	Coord. Plana Z	Ambiente
Portugal\Braga\Vila Nova de Famalicão\União das freguesias de Vila Nova de Famalicão e Calendário	Rorigo		2013-01-28	[EPSG:3857] WGS 84 / Pseudo Mercator	Google Maps		-8,52816	41,40174				
Portugal\Braga\Vila Nova de Famalicão\Calendário	Rorigo		2012-09-04	[EPSG:27493] Datum 73 / Modified Portuguese Grid	Quantum\POLYGON	128	41° 24'6.78"N	08° 31'41.20"W				

### Tipologias

Tipologia	Justificação
Património\Arquitetónico	

### Fichas relacionadas

Tipo de ficha	Dados da ficha	Inf. específica	Dados inf. específica	Tipo relação
Ficheiros	GPC.0817C01   \\arqserver\InPatrimonium\Documentos\GPC\Material Fotográfico\Casa\GPC.0817C01.JPG   17789			

## Ficheiros multimédia: Informação genérica



gpc.0817c01.jpg



## Inventário : Imóveis

Nº imóvel	GPC.0817C02
Designação	Casa II de Rorigo
Tipo imóvel	Casa
Imóvel	GPC.0817C - Conjunto na rua de Rorigo
Descrição	



## Informação específica

### Localizações

Local administ.	Topónimo	Morada	Data	Geo Datum	Método	Códi SIG	Coord. Geo. X	Coord. Geo. Y	Coord. Plana X	Coord. Plana Y	Coord. Plana Z	Ambiente
Portugal\Braga\Vila Nova de Famalicão\União das freguesias de Vila Nova de Famalicão e Calendário	Rorigo		2013-01-28	[EPSG:3857] WGS 84 / Pseudo Mercator	Google Maps		-8,52805	41,40157				
Portugal\Braga\Vila Nova de Famalicão\Calendário	Rorigo		2012-09-04	[EPSG:27493] Datum 73 / Modified Portuguese Grid	Quantum\POLYGON	129	41° 24'6.17"N	08° 31'40.84"W				

### Tipologias

Tipologia	Justificação
Património\Arquitetónico	

### Fichas relacionadas

Tipo de ficha	Dados da ficha	Inf. específica	Dados inf. específica	Tipo relação
Ficheiros	GPC.0817C02   \\arqserver\InPatrimonium\Documentos\GPC\Material Fotográfico\Casa\GPC.0817C02.JPG   17790			

## Ficheiros multimédia: Informação genérica



gpc.0817c02.jpg

**Inventário : Imóveis**

Nº imóvel	GPC.0818C01
Designação	Casa da Quinta de Pelhe
Tipo imóvel	Casa\Solarenga
Imóvel	GPC.0818C - Quinta de Pelhe
Descrição	

**Informação específica****Cronologia**

Data inicial	Data final	Época	Data textual	Parte descrita	Justificação
1717-00-00	1717-00-00	Moderna	Século XVIII	Imóvel. [Construção]	

**Localizações**

Local administ.	Topónimo	Morada	Data	Geo Datum	Método	Códi SIG	Coord. Geo. X	Coord. Geo. Y	Coord. Plana X	Coord. Plana Y	Coord. Plana Z	Ambiente
Portugal\Braga\Vila Nova de Famalicão\União das freguesias de Vila Nova de Famalicão e Calendário			2013-01-28	[EPSG:3857] WGS 84 / Pseudo Mercator	Google Maps		-8,51881	41,39640				
Portugal\Braga\Vila Nova de Famalicão\Calendário			2012-04-05	[EPSG:27493] Datum 73 / Modified Portuguese Grid	Quantum\POLYGON	130	41° 23'47.07"N	08° 31'7.67"W				

**Protecção**

Protecção	Justificação
Direta\Plano Director Municipal (P.D.M)\1994\Carta\Património (3.11)	Carta do Património: Carta 6.

**Tipologias**

Tipologia	Justificação
Património\Arquitetónico	

**Fichas relacionadas**

Tipo de ficha	Dados da ficha	Inf. específica	Dados inf. específica	Tipo relação
Ficheiros	GPC.0818C01   \\arqserver\InPatrimonium\Documentos\GPC\Material Fotográfico\Casa\Solarenga\GPC.0818C01.tif   8921			

**Ficheiros multimédia: Informação genérica**

gpc.0818c01.tif

## Inventário : Imóveis

Nº imóvel	GPC.0819
Designação	Casa do Paço
Tipo imóvel	Casa\Solarenga
Imóvel	
Descrição	



## Informação específica

### Localizações

Local administ.	Topónimo	Morada	Data	Geo Datum	Método	Códi SIG	Coord. Geo. X	Coord. Geo. Y	Coord. Plana X	Coord. Plana Y	Coord. Plana Z	Ambiente
Portugal\Braga\Vila Nova de Famalicão\União das freguesias de Vila Nova de Famalicão e Calendário	Paço		2013-01-28	[EPSG:3857] WGS 84 / Pseudo Mercator	Google Maps		-8,540290	41,400936				
Portugal\Braga\Vila Nova de Famalicão\Calendário	Paço		2012-09-04	[EPSG:27493] Datum 73 / Modified Portuguese Grid	Quantum\POLYGON	132	41° 24'3.21"N	08° 32'25.23"W				

### Protecção

Protecção	Justificação
Direta\Plano Director Municipal (P.D.M)\1994\Carta\Património (3.11)	Carta do Património: Carta 6.

### Tipologias

Tipologia	Justificação
Património\Arquitetónico	

### Fichas relacionadas

Tipo de ficha	Dados da ficha	Inf. específica	Dados inf. específica	Tipo relação
Ficheiros	GPC.0819   \\arqserver\InPatrimonium\Documentos\GPC\Material Fotográfico\Casa\Solarenga\GPC.0819.JPG   8922			
Projectos	Património Cultural do Concelho: Actualização do Inventário   29			
Projectos	Levantamento Cultural 1982-1983   42			

## Ficheiros multimédia: Informação genérica



gpc.0819.jpg



2014-11-06 12:12:54

Câmara Municipal de Vila Nova de Famalicão

Joao Machado

## Inventário : Imóveis

Nº imóvel	GPC.0820C01
Designação	Casa do Castelo
Tipo imóvel	Casa
Imóvel	GPC.0820C - Quinta do Castelo
Descrição	



## Informação específica

### Localizações

Local administ.	Topónimo	Morada	Data	Geo Datum	Método	Códi SIG	Coord. Geo. X	Coord. Geo. Y	Coord. Plana X	Coord. Plana Y	Coord. Plana Z	Ambiente
Portugal\Braga\Vila Nova de Famalicão\União das freguesias de Vila Nova de Famalicão e Calendário	Castelo		2013-01-28	[EPSG:3857] WGS 84 / Pseudo Mercator	Google Maps		-8,52700	41,39912				
Portugal\Braga\Vila Nova de Famalicão\Calendário	Castelo		2012-09-04	[EPSG:27493] Datum 73 / Modified Portuguese Grid	Quantum\POLYGON	133	41° 23'57.35"N	08° 31'37.01"W				

### Tipologias

Tipologia	Justificação
Património\Arquitetónico	

### Fichas relacionadas

Tipo de ficha	Dados da ficha	Inf. específica	Dados inf. específica	Tipo relação
Projectos	Património Cultural do Concelho: Atualização do Inventário   29			
Projectos	Levantamento Cultural 1982-1983   42			

**Inventário : Imóveis**

Nº imóvel	GPC.0821C01
Designação	Casa do Bairral
Tipo imóvel	Casa\Solarenga
Imóvel	GPC.0821C - Quinta do Bairral
Descrição	A edificação desta Casa terá ocorrido durante o século XIX. Possui uma arquitetura com pormenores existentes na tipologia de Casas Solarengas. Constituído por rés-do-chão e andar, possui janelas de guilhotina com portadas exteriores de madeira. Adossada a uma das laterais existe uma escadaria de um lanço, terminando numa varanda alpendrada. Possui um painel de azulejos proveniente de um antigo frontal de altar. Estava dividido em três composições, sendo as dos extremos centrados por vasos floridos ladeados de pássaros e a do meio ostentado uma composição heráldica, com o emblema da Família Carneiro, enquadrado em cartela. Era um exemplar notável, sendo adquirido no mercado antiquário, ignorando-se a proveniência. Foi transferido para a casa de uma antiga proprietária situada na cidade do Porto.

**Informação específica****Cronologia**

Data inicial	Data final	Época	Data textual	Parte descrita	Justificação
1801-01-01	1900-12-31	Contemporânea	Século XIX	Imóvel. [Construção]	

**Localizações**

Local administ.	Topónimo	Morada	Data	Geo Datum	Método	Códi SIG	Coord. Geo. X	Coord. Geo. Y	Coord. Plana X	Coord. Plana Y	Coord. Plana Z	Ambiente
Portugal\Braga\Vila Nova de Famalicão\União das freguesias de Vila Nova de Famalicão e Calendário	Bairral		2013-01-28	[EPSG:3857] WGS 84 / Pseudo Mercator	Google Maps		-8,52800	41,38532				
Portugal\Braga\Vila Nova de Famalicão\Calendário	Bairral		2012-09-04	[EPSG:27493] Datum 73 / Modified Portuguese Grid	Quantum\MULTIPOLYGON	134	41° 23'13.98"N	08° 31'40.84"W				

**Protecção**

Protecção	Justificação
Direta\Plano Director Municipal (P.D.M)\1994\Carta\Património (3.11)	Carta do Património: Carta 6.

**Tipologias**

Tipologia	Justificação
Património\Arquitetónico	

**Fichas relacionadas**

Tipo de ficha	Dados da ficha	Inf. específica	Dados inf. específica	Tipo relação
Ficheiros	GPC.0821C01   \\arqserver\InPatrimonium\Documentos\GPC\Material Fotográfico\Casa\Solarenga\GPC.0821C01.JPG   8923			
Projectos	Património Cultural do Concelho: Actualização do Inventário   29			



gpc.0821c01.jpg

## Inventário : Imóveis

Nº imóvel	GPC.0822
Designação	Casa de Santa Maria
Tipo imóvel	Casa\Solarenga
Imóvel	
Descrição	



## Informação específica

Localizações												
Local administ.	Topónimo	Morada	Data	Geo Datum	Método	Códi SIG	Coord. Geo. X	Coord. Geo. Y	Coord. Plana X	Coord. Plana Y	Coord. Plana Z	Ambiente
Portugal\Braga\Vila Nova de Famalicão\União das freguesias de Vila Nova de Famalicão e Calendário			2013-01-28	[EPSG:3857] WGS 84 / Pseudo Mercator	Google Maps		-8,53045	41,40531				
Portugal\Braga\Vila Nova de Famalicão\Calendário			2012-09-04	[EPSG:27493] Datum 73 / Modified Portuguese Grid	Quantum\POLYGON	135	41° 24'19.27"N	08° 31'49.59"W				

## Tipologias

Tipologia	Justificação
Património\Arquitetónico	

## Fichas relacionadas

Tipo de ficha	Dados da ficha	Inf. específica	Dados inf. específica	Tipo relação
Ficheiros	GPC.0822   \\arqserver\InPatrimonium\Documentos\GPC\Material Fotográfico\Casa\Solarenga\GPC.0822.JPG   8924			

## Ficheiros multimédia: Informação genérica



gpc.0822.jpg

**Inventário : Imóveis**

Nº imóvel	GPC.0823C01
Designação	Casa Dr. Cerejeira
Tipo imóvel	Casa\Agrícola
Imóvel	GPC.0823C - Quinta Dr. Cerejeira
Descrição	

**Informação específica**

Localizações													
Local administ.	Topónimo	Morada	Data	Geo Datum	Método	Códi SIG	Coord. Geo. X	Coord. Geo. Y	Coord. Plana X	Coord. Plana Y	Coord. Plana Z	Ambiente	
Portugal\Braga\Vila Nova de Famalicão\União das freguesias de Vila Nova de Famalicão e Calendário			2013-01-28	[EPSG:3857] WGS 84 / Pseudo Mercator	Google Maps		-8,52591	41,39586					
Portugal\Braga\Vila Nova de Famalicão\Calendário			2012-09-04	[EPSG:27493] Datum 73 / Modified Portuguese Grid	Quantum\POLYGON	136	41° 23'45.26"N	08° 31'33.21"W					

Protecção	
Protecção	Justificação
Direta\Plano Director Municipal (P.D.M)\1994\Carta\Património (3.11)	Carta do Património: Carta 6.

Tipologias	
Tipologia	Justificação
Património\Arquitetónico	

Fichas relacionadas				
Tipo de ficha	Dados da ficha	Inf. específica	Dados inf. específica	Tipo relação
Ficheiros	GPC.0823   \\arqserver\InPatrimonium\Documentos\GPC\Material Fotográfico\Casa\Agrícola\GPC.0823.JPG   9003			
Projectos	Levantamento Cultural 1982-1983   42			

**Ficheiros multimédia: Informação genérica**

gpc.0823.jpg



## Inventário : Imóveis

Nº imóvel	GPC.0824C01
Designação	Casa de Vilar
Tipo imóvel	Casa\Agrícola
Imóvel	GPC.0824C - Quinta de Vilar
Descrição	



## Informação específica

### Localizações

Local administ.	Topónimo	Morada	Data	Geo Datum	Método	Códi SIG	Coord. Geo. X	Coord. Geo. Y	Coord. Plana X	Coord. Plana Y	Coord. Plana Z	Ambiente
Portugal\Braga\Vila Nova de Famalicão\União das freguesias de Vila Nova de Famalicão e Calendário			2013-01-28	[EPSG:3857] WGS 84 / Pseudo Mercator	Google Maps		-8,54183	41,39930				
Portugal\Braga\Vila Nova de Famalicão\Calendário			2012-09-04	[EPSG:27493] Datum 73 / Modified Portuguese Grid	Quantum\MULTIPOLYGON	137	41° 23'57.65"N	08° 32'30.53"W				

### Protecção

Protecção	Justificação
Direta\Plano Director Municipal (P.D.M)\1994\Carta\Património (3.11)	Carta do Património: Carta 6.

### Tipologias

Tipologia	Justificação
Património\Arquitetónico	

### Fichas relacionadas

Tipo de ficha	Dados da ficha	Inf. específica	Dados inf. específica	Tipo relação
Ficheiros	GPC.0824   \\arqserver\InPatrimonium\Documentos\GPC\Material Fotográfico\Casa\Agrícola\GPC.0824.JPG   9004			
Projectos	Património Cultural do Concelho: Actualização do Inventário   29			

## Ficheiros multimédia: Informação genérica



gpc.0824.jpg

## Inventário : Imóveis

Nº imóvel	GPC.0827C01
Designação	Casa (cor-de-rosa) à margem da Estrada
Tipo imóvel	Casa
Imóvel	GPC.0827C - Quinta da Castela
Descrição	



## Informação específica

### Localizações

Local administ.	Topónimo	Morada	Data	Geo Datum	Método	Códi SIG	Coord. Geo. X	Coord. Geo. Y	Coord. Plana X	Coord. Plana Y	Coord. Plana Z	Ambiente
Portugal\Braga\Vila Nova de Famalicão\União das freguesias de Vila Nova de Famalicão e Calendário			2013-01-28	[EPSG:3857] WGS 84 / Pseudo Mercator	Google Maps		-8,52742	41,39902				
Portugal\Braga\Vila Nova de Famalicão\Calendário			2012-09-04	[EPSG:27493] Datum 73 / Modified Portuguese Grid	Quantum\POLYGON	139						

### Tipologias

Tipologia	Justificação
Património\Arquitetónico	

### Fichas relacionadas

Tipo de ficha	Dados da ficha	Inf. específica	Dados inf. específica	Tipo relação
Ficheiros	GPC.0827C01   \\arqserver\InPatrimonium\Documentos\GPC\Material Fotográfico\Casa\GPC.0827C01.JPG   17929			

## Ficheiros multimédia: Informação genérica



gpc.0827c01.jpg

## Inventário : Imóveis

Nº imóvel	GPC.0827C02
Designação	Casa "abandonada"
Tipo imóvel	Casa
Imóvel	GPC.0827C - Quinta da Castela
Descrição	



## Informação específica

### Localizações

Local administ.	Topónimo	Morada	Data	Geo Datum	Método	Códi SIG	Coord. Geo. X	Coord. Geo. Y	Coord. Plana X	Coord. Plana Y	Coord. Plana Z	Ambiente
Portugal\Braga\Vila Nova de Famalicão\União das freguesias de Vila Nova de Famalicão e Calendário			2013-01-28	[EPSG:3857] WGS 84 / Pseudo Mercator	Google Maps		-8,52875	41,39755				
Portugal\Braga\Vila Nova de Famalicão\Calendário			2012-09-04	[EPSG:27493] Datum 73 / Modified Portuguese Grid	Quantum\POLYGON	140						

### Tipologias

Tipologia	Justificação
Património\Arquitetónico	

### Fichas relacionadas

Tipo de ficha	Dados da ficha	Inf. específica	Dados inf. específica	Tipo relação
Ficheiros	GPC.0827C02   \\arqserver\InPatrimonium\Documentos\GPC\Material Fotográfico\Casa\GPC.0827C02.JPG   17931			

## Ficheiros multimédia: Informação genérica



gpc.0827c02.jpg

## Inventário : Imóveis

Nº imóvel	GPC.0828
Designação	Casa junto da Reguladora
Tipo imóvel	Casa
Imóvel	
Descrição	



## Informação específica

### Localizações

Local administ.	Topónimo	Morada	Data	Geo Datum	Método	Códi SIG	Coord. Geo. X	Coord. Geo. Y	Coord. Plana X	Coord. Plana Y	Coord. Plana Z	Ambiente
Portugal\Braga\Vila Nova de Famalicão\União das freguesias de Vila Nova de Famalicão e Calendário			2013-01-28	[EPSG:3857] WGS 84 / Pseudo Mercator	Google Maps		-8,530819	41,406225				
Portugal\Braga\Vila Nova de Famalicão\Calendário			2012-09-04	[EPSG:27493] Datum 73 / Modified Portuguese Grid	Quantum\POLYGON	141	41° 24'22.65"N	08° 31'50.90"W				

### Tipologias

Tipologia	Justificação
Património\Arquitetónico	

### Fichas relacionadas

Tipo de ficha	Dados da ficha	Inf. específica	Dados inf. específica	Tipo relação
Ficheiros	GPC.0828   \\arqserver\InPatrimonium\Documentos\GPC\Material Fotográfico\Casa\GPC.0828.JPG   17791			

## Ficheiros multimédia: Informação genérica



gpc.0828.jpg

## Inventário : Imóveis

Nº imóvel	GPC.0829
Designação	Casa Santa Teresinha
Tipo imóvel	Casa\Solarenga
Imóvel	
Descrição	



## Informação específica

Localizações												
Local administ.	Topónimo	Morada	Data	Geo Datum	Método	Códi SIG	Coord. Geo. X	Coord. Geo. Y	Coord. Plana X	Coord. Plana Y	Coord. Plana Z	Ambiente
Portugal\Braga\Vila Nova de Famalicão\União das freguesias de Vila Nova de Famalicão e Calendário			2013-01-28	[EPSG:3857] WGS 84 / Pseudo Mercator	Google Maps		-8,529913	41,405881				
Portugal\Braga\Vila Nova de Famalicão\Calendário			2012-09-04	[EPSG:27493] Datum 73 / Modified Portuguese Grid	Quantum\POLYGON	142	41° 24'21.31"N	08° 31'47.70"W				

Tipologias	
Tipologia	Justificação
Património\Arquitetónico	

Fichas relacionadas				
Tipo de ficha	Dados da ficha	Inf. específica	Dados inf. específica	Tipo relação
Ficheiros	GPC.0829   \\arqserver\InPatrimonium\Documentos\GPC\Material Fotográfico\Casa\Solarenga\GPC.0829.JPG   8925			

## Ficheiros multimédia: Informação genérica



gpc.0829.jpg

2014-11-06 12:17:38

Câmara Municipal de Vila Nova de Famalicão

Joao Machado

## Inventário : Imóveis

Nº imóvel	GPC.0836
Designação	Casa junto da Casa Dr. Cerejeira
Tipo imóvel	Casa
Imóvel	
Descrição	



## Informação específica

Localizações												
Local administ.	Topónimo	Morada	Data	Geo Datum	Método	Códi SIG	Coord. Geo. X	Coord. Geo. Y	Coord. Plana X	Coord. Plana Y	Coord. Plana Z	Ambiente
Portugal\Braga\Vila Nova de Famalicão\União das freguesias de Vila Nova de Famalicão e Calendário			2013-01-28	[EPSG:3857] WGS 84 / Pseudo Mercator	Google Maps		-8,526659	41,396111				
Portugal\Braga\Vila Nova de Famalicão\Calendário			2012-09-04	[EPSG:27493] Datum 73 / Modified Portuguese Grid	Quantum\POLYGON	146	41° 23'46.20"N	08° 31'35.97"W				

Tipologias	
Tipologia	Justificação
Património\Arquitetónico	

Fichas relacionadas				
Tipo de ficha	Dados da ficha	Inf. específica	Dados inf. específica	Tipo relação
Ficheiros	GPC.0836   \\arqserver\InPatrimonium\Documentos\GPC\Material Fotográfico\Casa\GPC.0836.JPG   17792			

## Ficheiros multimédia: Informação genérica



gpc.0836.jpg

## Inventário : Imóveis

Nº imóvel	GPC.0837
Designação	Casa Vieira de Castro
Tipo imóvel	Casa
Imóvel	
Descrição	



## Informação específica

### Cronologia

Data inicial	Data final	Época	Data textual	Parte descrita	Justificação
1984-00-00	1994-00-00	Contemporânea	Século XX	Imóvel. [Construção]	

### Localizações

Local administ.	Topónimo	Morada	Data	Geo Datum	Método	Códi SIG	Coord. Geo. X	Coord. Geo. Y	Coord. Plana X	Coord. Plana Y	Coord. Plana Z	Ambiente
Portugal\Braga\Vila Nova de Famalicão\União das freguesias de Vila Nova de Famalicão e Calendário			2013-01-28	[EPSG:3857] WGS 84 / Pseudo Mercator	Google Maps		-8,54188	41,40563				
Portugal\Braga\Vila Nova de Famalicão\Calendário	Rua Doutor Francisco Manuel de Melo		2012-05-16	[EPSG:27493] Datum 73 / Modified Portuguese Grid	Quantum\POLYGON 147		41° 24'20.54"N	08° 32'30.26"W				

### Tipologias

Tipologia	Justificação
Património\Arquitetónico	

### Fichas relacionadas

Tipo de ficha	Dados da ficha	Inf. específica	Dados inf. específica	Tipo relação
Ficheiros	GPC.0837   \\arqserver\InPatrimonium\Documentos\GPC\Material Fotográfico\Casa\Contemporânea\GPC.0837.jpg   16752			

Monografia **Mapa de Arquitectura de Vila Nova de Famalicão. Vila Nova de Famalicão: Ordem dos Arquitectos Secção Regional Norte; Câmara Municipal de Vila Nova de Famalicão, 2009-12-10.**

Projectos IAPXX - Inquérito à Arquitectura do Século XX em Portugal | 38 |

Projectos Mapa de Arquitectura de V. N. de Famalicão (1948-2009) | 39 |



gpc.0837.jpg



**Inventário : Imóveis**

Nº imóvel	GPC.0907C01
Designação	Casa I da Bica
Tipo imóvel	Casa
Imóvel	GPC.0907C - Conjunto da Bica

**Descrição**  
Edifício constituído por um só corpo, de rés-do-chão e andar, possuindo a dupla função bem característica das casas minhotas: agrícola, ao nível do piso inferior, e residencial ao nível do piso superior. A sua estrutura é toda em granito, com cobertura de várias águas em telha de barro. Ao longo das suas fachadas assume particular destaque a enorme chaminé de boca larga e a fileira de janelas de guilhotina. Embora atualmente se encontre em ruínas, a imponência desta Casa na paisagem revela bem a importância que teve em épocas recuadas. As traseiras, onde se prolonga um terreno constituído por ramadas, árvores de fruto e culturas de época acessível através de uma escadaria de dois lanços, possuía um pequeno alpendre, adossado à fachada, suportado por colunas com capitéis, dando-lhe um aspeto nobre e requintado.

**Informação específica****Localizações**

Local administ.	Topónimo	Morada	Data	Geo Datum	Método	Códi SIG	Coord. Geo. X	Coord. Geo. Y	Coord. Plana X	Coord. Plana Y	Coord. Plana Z	Ambiente
Portugal\Braga\Vila Nova de Famalicão\União das freguesias de Carreira e Bente	Bica		2013-01-28	[EPSG:3857] WGS 84 / Pseudo Mercator	Google Maps		-8,430990	41,383486				
Portugal\Braga\Vila Nova de Famalicão\Carreira	Bica		2012-09-04	[EPSG:27493] Datum 73 / Modified Portuguese Grid	Quantum\POLYGON	152	41° 22'59.98"N	08° 25'46.81"W				

**Tipologias**

Tipologia	Justificação
Património\Arquitetónico	

**Fichas relacionadas**

Tipo de ficha	Dados da ficha	Inf. específica	Dados inf. específica	Tipo relação
Ficheiros	GPC.0907C01   \\arqserver\InPatrimonium\Documentos\GPC\Material Fotográfico\Casa\GPC.0907C01.JPG   17692			

**Ficheiros multimédia: Informação genérica**

gpc.0907c01.jpg

**Inventário : Imóveis**

Nº imóvel	GPC.0907C02
Designação	Casa II da Bica
Tipo imóvel	Casa
Imóvel	GPC.0907C - Conjunto da Bica

Descrição A edificação desta casa deve ter ocorrido nos inícios do século XVIII, a julgar por uma inscrição existente na padieira de um portão agrícola [17..] e por uma outra inscrição existente no topo de um portão trabalhado em ferro forjado [1706 - J.G.S.C.]. É uma casa de grandes dimensões, constituída por três corpos que se encontram adossados entre si, distribuídos por dois pisos. Para a sua construção utilizou-se o granito, sem reboco, possuindo ainda uma cobertura em várias águas em telha de barro. Ao nível do piso superior (residencial) abre-se uma fileira de janelas com uma varanda adossada a uma das extremidades, reservando o piso inferior para as atividades agrícolas. Foi objeto de profundo restauro nos inícios da década de 2000.

**Informação específica****Cronologia**

Data inicial	Data final	Época	Data textual	Parte descrita	Justificação
1701-01-01	1724-12-31	Moderna	Século XVIII: Inícios	Imóvel. [Construção]	Conjetural
2004-00-00	2004-00-00	Contemporânea	Século XXI: Inícios da Década	Imóvel. [Intervenção/Reabilitação]	

**Localizações**

Local administ.	Topónimo	Morada	Data	Geo Datum	Método	Códi SIG	Coord. Geo. X	Coord. Geo. Y	Coord. Plana X	Coord. Plana Y	Coord. Plana Z	Ambiente
Portugal\Braga\Vila Nova de Famalicão\União das freguesias de Carreira e Bente	Bica		2013-01-28	[EPSG:3857] WGS 84 / Pseudo Mercator	Google Maps		-8,429829	41,383267				
Portugal\Braga\Vila Nova de Famalicão\Carreira	Bica		2012-09-04	[EPSG:27493] Datum 73 / Modified Portuguese Grid	Quantum\POLYGON	153	41° 22'59.98"N	08° 25'46.81"W				

**Tipologias**

Tipologia	Justificação
Património\Arquitetónico	

**Fichas relacionadas**

Tipo de ficha	Dados da ficha	Inf. específica	Dados inf. específica	Tipo relação
Ficheiros	GPC.0907C02   \\arqserver\InPatrimonium\Documents\GPC\Material Fotográfico\Casa\GPC.0907C02.JPG   17693			

**Ficheiros multimédia: Informação genérica**

gpc.0907c02.jpg




2014-11-06 12:19:30

Câmara Municipal de Vila Nova de Famalicão

Joao Machado

**Inventário : Imóveis**

Nº imóvel	GPC.0909C01
Designação	Casa da Granja
Tipo imóvel	Casa
Imóvel	GPC.0909C - Quinta da Granja
Descrição	

**Informação específica****Localizações**

Local administ.	Topónimo	Morada	Data	Geo Datum	Método	Códi SIG	Coord. Geo. X	Coord. Geo. Y	Coord. Plana X	Coord. Plana Y	Coord. Plana Z	Ambiente
Portugal\Braga\Vila Nova de Famalicão\União das freguesias de Carreira e Bente	Granja		2013-01-28	[EPSG:3857] WGS 84 / Pseudo Mercator	Google Maps		-8,44488	41,37298				
Portugal\Braga\Vila Nova de Famalicão\Carreira	Granja		2012-09-04	[EPSG:27493] Datum 73 / Modified Portuguese Grid	Quantum\POLYGON	161						

**Protecção**

Protecção	Justificação
Direta\Plano Director Municipal (P.D.M)\1994\Carta\Património (3.11)	Carta do Património: Carta 11.

**Tipologias**

Tipologia	Justificação
Património\Arquitetónico	

**Fichas relacionadas**

Tipo de ficha	Dados da ficha	Inf. específica	Dados inf. específica	Tipo relação
Projectos	Património Cultural do Concelho: Atualização do Inventário   29			

**Inventário : Imóveis**

Nº imóvel	GPC.0910C01
Designação	Casa do Outeiro
Tipo imóvel	Casa\Agrícola
Imóvel	GPC.0910C - Conjunto do Olival

Descrição Casa oitocentista, edificada no ano de 1818, a julgar por uma inscrição existente na padieira de um portão agrícola. A denominação de "Quinta do Outeiro", como também é conhecida, advem do facto de, em épocas recuadas, se dedicar exclusivamente à atividade agrícola. Ainda hoje é possuidora de vários edifícios, o maior para residência dos proprietários, e os restantes, que em tempos serviram de apoio à atividade agrícola, funcionam hoje como apoio ao edifício principal. Toda a estrutura destes edifícios assenta em cantaria de granito, sem reboco. Pela análise das fachadas nota-se que ao longo dos tempos sofreu obras de melhoramento e ampliação. Assume particular destaque nesta casa o extenso varandão existente no edifício principal e o jardim, com árvores de fruto, situado nas suas traseiras.

**Informação específica****Cronologia**

Data inicial	Data final	Época	Data textual	Parte descrita	Justificação
1818-00-00	1818-00-00	Contemporânea	Século XIX	Imóvel. [Construção]	

**Localizações**

Local administ.	Topónimo	Morada	Data	Geo Datum	Método	Códi SIG	Coord. Geo. X	Coord. Geo. Y	Coord. Plana X	Coord. Plana Y	Coord. Plana Z	Ambiente
Portugal\Braga\Vila Nova de Famalicão\União das freguesias de Carreira e Bente	Outeiro		2013-01-28	[EPSG:3857] WGS 84 / Pseudo Mercator	Google Maps		-8,43873	41,37565				
Portugal\Braga\Vila Nova de Famalicão\Carreira	Outeiro		2012-09-04	[EPSG:27493] Datum 73 / Modified Portuguese Grid	Quantum\POLYGON	154	41° 22'32.30"N	08° 26'19.36"W				

**Protecção**

Protecção	Justificação
Direta\Plano Director Municipal (P.D.M)\1994\Carta\Património (3.11)	Carta do Património: Carta 11.*

Notas: \* Parte integrante do "Conjunto Agrícola do Olival - Carreira".

**Tipologias**

Tipologia	Justificação
Património\Arquitetónico	

**Fichas relacionadas**

Tipo de ficha	Dados da ficha	Inf. específica	Dados inf. específica	Tipo relação
Ficheiros	GPC.0910C01   \\arqserver\InPatrimonium\Documentos\GPC\Material Fotográfico\Casa\Agricola\GPC.0910C01.jpg   9005			



gpc.0910c01.jpg



2014-11-06 12:20:07

Câmara Municipal de Vila Nova de Famalicão

Joao Machado

## Inventário : Imóveis

Nº imóvel	GPC.0910C02
Designação	Casa do Olival
Tipo imóvel	Casa\Agrícola
Imóvel	GPC.0910C - Conjunto do Olival

Descrição Casa setecentista, de arquitetura agrícola e residencial, situando-se a sua construção em 1755, a julgar pela inscrição existente na fachada principal. Antecedendo esta inscrição, mas no seu alinhamento, existe uma outra inscrição com as seguintes iniciais "MNLLVS", seguida do desenho de uma cruz. Desconhece-se ainda o significado desta inscrição mas tudo aponta para que a mesma se refira às iniciais de um antigo proprietário. A cruz pode indiciar a presença de um clérigo como habitante desta Casa. Constituída por um só corpo, com fachadas em granito, sem reboco, encontra-se distribuída por rés-do-chão e andar. Nas traseiras, além de terreno agrícola, existe ainda um pequeno pomar e terra de lavradio.



## Informação específica

### Cronologia

Data inicial	Data final	Época	Data textual	Parte descrita	Justificação
1755-00-00	1755-00-00	Moderna	Século XVIII	Imóvel. [Construção]	A julgar pela inscrição existente na fachada principal

### Localizações

Local administr.	Topónimo	Morada	Data	Geo Datum	Método	Códi SIG	Coord. Geo. X	Coord. Geo. Y	Coord. Plana X	Coord. Plana Y	Coord. Plana Z	Ambiente
Portugal\Braga\Vila Nova de Famalicão\União das freguesias de Carreira e Bente	Olival		2013-01-28	[EPSG:3857] WGS 84 / Pseudo Mercator	Google Maps		-8,43870	41,37546				
Portugal\Braga\Vila Nova de Famalicão\Carreira	Olival		2012-09-04	[EPSG:27493] Datum 73 / Modified Portuguese Grid	Quantum\POLYGON	155	41° 22'31.58"N	08° 26'19.17"W				

### Protecção

Protecção	Justificação
Direta\Plano Director Municipal (P.D.M)\1994\Carta\Património (3.11)	Carta do Património: Carta 11.*

Notas: \* Parte integrante do "Conjunto Agrícola do Olival - Carreira".

### Tipologias

Tipologia	Justificação
Património\Arquitetónico	

### Fichas relacionadas

Tipo de ficha	Dados da ficha	Inf. específica	Dados inf. específica	Tipo relação
Ficheiros	GPC.0910C02   \\arqserver\InPatrimonium\Documentos\GPC\Material Fotográfico\Casa\Agrícola\GPC.0910C02.JPG   9006			



gpc.0910c02.jpg

**Inventário : Imóveis**

Nº imóvel	GPC.0912C01
Designação	Casa do Souto
Tipo imóvel	Casa\Agrícola
Imóvel	GPC.0912C - Conjunto da Casa do Souto
Descrição	Casa agrícola, constituída por vários corpos, de diferentes dimensões e pisos, encontrando-se adossados entre si pelas fachadas exteriores. O material utilizado na sua construção foi o granito, sem reboco. O corpo principal, correspondente ao edifício residencial, encontra-se distribuído por dois pisos, sendo o acesso ao andar feito por meio de uma escadaria de um só lanço. A sua construção obedeceu a vários ritmos, consoante a época e o proprietário. É de realce, ao nível das traseiras, a existência de um jardim e algumas parcelas de terreno de lavradio.

**Informação específica****Localizações**

Local administ.	Topónimo	Morada	Data	Geo Datum	Método	Códi SIG	Coord. Geo. X	Coord. Geo. Y	Coord. Plana X	Coord. Plana Y	Coord. Plana Z	Ambiente
Portugal\Braga\Vila Nova de Famalicão\União das freguesias de Carreira e Bente	Agrinha		2013-01-28	[EPSG:3857] WGS 84 / Pseudo Mercator	Google Maps		-8,44271	41,37977				
Portugal\Braga\Vila Nova de Famalicão\Carreira	Agrinha		2012-09-04	[EPSG:27493] Datum 73 / Modified Portuguese Grid	Quantum\POLYGON	156	41° 22'46.88"N	08° 26'33.82"W				

**Tipologias**

Tipologia	Justificação
Património\Arquitetónico	

**Fichas relacionadas**

Tipo de ficha	Dados da ficha	Inf. específica	Dados inf. específica	Tipo relação
Electrónico	Casa do Souto   Carreira   2013-09-17   Casa do Souto   206			
Ficheiros	GPC.0912C01   \\arqserver\InPatrimonium\Documentos\GPC\Material Fotografico\CasaAgricola\GPC.0912C01.JPG   9007			

**Ficheiros multimédia: Informação genérica**

gpc.0912c01.jpg



## Inventário : Imóveis

Nº imóvel	GPC.0913
Designação	Casa da Corredoura
Tipo imóvel	Casa\Solarenga
Imóvel	
Descrição	Inserida no meio de uma propriedade dividida por terrenos de lavradio e áreas florestais, pela qual se chega através de um caminho longitudinal e reto, coberto de ramadas de vinho, esta casa demonstra uma certa imponência ao visitante pelo facto de possuir uma espécie de muralha granítica, de construção superior à da casa, adossada à fachada principal. Toda ela é detentora de aberturas em arco de volta perfeita, de diferentes tamanhos, permitindo o acesso aos baixios da casa. O acesso ao andar superior faz-se por uma escadaria de dois lanços, terminando num varandão na extensão da "muralha" com cobertura em telha de barro, suportada por colunas retilíneas.



## Informação específica

### Localizações

Local administ.	Topónimo	Morada	Data	Geo Datum	Método	Códi SIG	Coord. Geo. X	Coord. Geo. Y	Coord. Plana X	Coord. Plana Y	Coord. Plana Z	Ambiente
Portugal\Braga\Vila Nova de Famalicão\União das freguesias de Carreira e Bente	Corredoura		2013-01-28	[EPSG:3857] WGS 84 / Pseudo Mercator	Google Maps		-8,43474	41,38345				
Portugal\Braga\Vila Nova de Famalicão\Carreira	Corredoura		2012-09-04	[EPSG:27493] Datum 73 / Modified Portuguese Grid	Quantum\POLYGON	158	41° 23'0.43"N	08° 26'4.94"W				

### Tipologias

Tipologia	Justificação
Património\Arquitetónico	

### Fichas relacionadas

Tipo de ficha	Dados da ficha	Inf. específica	Dados inf. específica	Tipo relação
Ficheiros	GPC.0913   \\arqserver\InPatrimonium\Documentos\GPC\Material Fotográfico\Casa\Solarenga\GPC.0913.JPG   8926			

## Ficheiros multimédia: Informação genérica



gpc.0913.jpg

**Inventário : Imóveis**

Nº imóvel	GPC.1001C01
Designação	Casa de Santiago
Tipo imóvel	Casa\Solarenga
Imóvel	GPC.1001C - Conjunto de Santiago

**Descrição**  
Encontrando-se inserida numa propriedade constituída na longínqua época medieval, a Casa de Santiago é um belo solar do século XVII, embora com acrescentos e melhoramentos realizados no século XVIII. Detentora de uma planta em forma de U, ao nível da fachada principal destaca-se o portal nobre possuidor de pilastras e empena recortada, decorado com três pináculos. Ao contrário da restante casa, que se distribui por dois pisos, a fachada principal possui um só piso, devido ao caminho público ser mais alto neste local em relação ao resto do terreno. No interior destaca-se o pátio central, totalmente fechado, com varanda alpendrada no andar nobre, suportada por 10 colunas toscanas, cujo acesso se faz por uma escadaria de um lanço. Merecem ainda relevância a cozinha, típica minhota, com uma enorme lareira e dois fornos, o teto de madeira em forma de masseira, do século XVIII, decorado com caixotões e o sotão que já foi usado como reduto defensivo e de ataque durante as revoluções da primeira metade do século XIX.

**Informação específica****Cronologia**

Data inicial	Data final	Época	Data textual	Parte descrita	Justificação
1601-01-01	1800-12-31	Transição\Moderna-Contemporânea	Século XVII - Século XVIII	Imóvel. [Construção]	
2003-07-14	2003-07-14	Contemporânea	Século XXI	Imóvel. [Processo de Classificação]	Despacho de abertura de 14 de Julho de 2003.
2012-12-28	2012-12-28	Contemporânea	Século XXI	Imóvel. [Processo de Classificação]	Arquivamento do procedimento administrativo relativo à classificação.

**Localizações**

Local administ.	Topónimo	Morada	Data	Geo Datum	Método	Códi SIG	Coord. Geo. X	Coord. Geo. Y	Coord. Plana X	Coord. Plana Y	Coord. Plana Z	Ambiente
Portugal\Braga\Vila Nova de Famalicão\Castelões			2012-08-09	[EPSG:27493] Datum 73 / Modified Portuguese Grid	Quantum\MULTIPOLYGON	164	41° 24'33.11"N	08° 25'42.73"W				
Portugal\Braga\Vila Nova de Famalicão\Castelões			2013-08-27	[EPSG:3857] WGS 84 / Pseudo Mercator	Google Maps		-8,42855	41,40923				

**Protecção**

Protecção	Justificação
Direta\Plano Director Municipal (P.D.M)\1994\Carta\Património (3.11)	Carta do Património: Carta 10.
Direta\Em Vias de Classificação	"Casa de Santiago e Aqeduto": Anúncio n.º 318/2013, DR, 2.ª série, n.º 188, de 30-09-2013.

**Tipologias**

Tipologia	Justificação
Património\Arquitetónico	

**Fichas relacionadas**


Tipo de ficha	Dados da ficha	Inf. específica	Dados inf. específica	Tipo relação
Electrónico	Casa de Santiago   Sacavém   2013-02-26   Instituto da Habitação e da Reabilitação Urbana (IHUR)   37			

Electrónico	Casa de Santiago e Aqueduto   Lisboa   09-07-2013   IGESPAR - Direcção-Geral do Património Cultural   197		
Ficheiros	GPC.1001C01   \\arqserver\InPatrimonium\Documentos\GPC\Material Fotográfico\Casa\Solarenga\GPC.1001C01.tif   8927		
Material fotográfico	Analógico\Diapositivos e Transparências   Maria de Lurdes Azevedo Pereira   DMF.000173   1982-00-00   4950		
Monografia	<b>ARAÚJO, José Carlos Mendes - São Tiago de Castelões. : Apontamentos para a sua História Vila Nova de Famalicão: Câmara Municipal de Vila Nova de Famalicão; Quasi Edições, 2005. 126 p.. ISBN 989-552-129-4</b>	Analitico de Monografias	- Conjunto Patrimonial. <b>São Tiago de Castelões.</b> Vila Nova de Famalicão : Câmara Municipal de Vila Nova de Famalicão; Quasi Edições. 2005. p. 37-63.
Notas:	p. 42-57		
Periódico	<b>Diário da República. II Série, N.º 251, Lisboa: Imprensa Nacional - Casa da Moeda. [2012-12-28]. Diária.</b>	Analitico de Periódicos	- Anúncio n.º 13821/2012.. <b>Diário da República.</b> Lisboa : Imprensa Nacional - Casa da Moeda. 2012-12-28. p. 40909.
Periódico	<b>Agenda Cultural de Vila Nova de Famalicão - Abril '06. Vila Nova de Famalicão: Câmara Municipal de Vila Nova de Famalicão. [2006-04-00]. Mensal.</b>	Analitico de Periódicos	PEREIRA, Nelson Bruno Lima - Património: Casa de Santiago e Aqueduto.. <b>Agenda Cultural de Vila Nova de Famalicão - Abril '06.</b> Vila Nova de Famalicão : Câmara Municipal de Vila Nova de Famalicão. 2006-04-00. p. 26-27.
Projectos	Plano Director Municipal 1994: Carta do Património   30		
Projectos	Proposta Global de Classificação e Valorização dos Bens Imóveis Concelhios   31		
Notas:	Proposta de classificação como "Monumento de Interesse Concelhio".		
Projectos	SIPA - Sistema de Informação para o Património Arquitectónico   40		
Projectos	Levantamento Cultural 1982-1983   42		
Projectos	Agenda Cultural de Vila Nova de Famalicão: Património   43		

#### Ficheiros multimédia: Informação genérica



gpc.1001c01.tif



dmf.000173.jpg

2014-11-06 12:21:51

Câmara Municipal de Vila Nova de Famalicão

Joao Machado

## Inventário : Imóveis

Nº imóvel	GPC.1011C01
Designação	Casa das Torres
Tipo imóvel	Casa\Agrícola
Imóvel	GPC.1011C - Quinta das Torres
Descrição	



## Informação específica

### Cronologia

Data inicial	Data final	Época	Data textual	Parte descrita	Justificação
1863-00-00	1863-00-00	Contemporânea	Século XIX	Imóvel. [Construção]	

### Localizações

Local administ.	Topónimo	Morada	Data	Geo Datum	Método	Códi SIG	Coord. Geo. X	Coord. Geo. Y	Coord. Plana X	Coord. Plana Y	Coord. Plana Z	Ambiente
Portugal\Braga\Vila Nova de Famalicão\Castelões	Torres		2012-04-05	[EPSG:27493] Datum 73 / Modified Portuguese Grid	Quantum\POLYGON	169	41° 24'31.91"N	08° 26'7.90"W				
Portugal\Braga\Vila Nova de Famalicão\Castelões			2013-08-27	[EPSG:3857] WGS 84 / Pseudo Mercator	Google Maps		-8,43554	41,40887				

### Protecção

Protecção	Justificação
Direta\Plano Director Municipal (P.D.M)\1994\Carta\Património (3.11)	Carta do Património: Carta 10.

### Tipologias

Tipologia	Justificação
Património\Arquitetónico	

### Fichas relacionadas

Tipo de ficha	Dados da ficha	Inf. específica	Dados inf. específica	Tipo relação
Ficheiros	GPC.1011C01   \\arqserver\InPatrimonium\Documentos\GPC\Material Fotográfico\Casa\Agrícola\GPC.1011C01.JPG   9008			
Projectos	Levantamento Cultural 1982-1983   42			



gpc.1011c01.jpg

## Inventário : Imóveis

Nº imóvel	GPC.1012C01
Designação	Casa do Sameiro I
Tipo imóvel	Casa\Agrícola
Imóvel	GPC.1012C - Conjunto de Sameiro
Descrição	



## Informação específica

### Cronologia

Data inicial	Data final	Época	Data textual	Parte descrita	Justificação
1742-00-00	1742-00-00	Moderna	Século XVIII	Imóvel. [Construção]	

### Localizações

Local administ.	Topónimo	Morada	Data	Geo Datum	Método	Códi SIG	Coord. Geo. X	Coord. Geo. Y	Coord. Plana X	Coord. Plana Y	Coord. Plana Z	Ambiente
Portugal\Braga\Vila Nova de Famalicão\Castelões	Fonte de Éguas		2012-09-05	[EPSG:27493] Datum 73 / Modified Portuguese Grid	Quantum\POLYGON	179	41° 24'59.94"N	08° 25'26.41"W				
Portugal\Braga\Vila Nova de Famalicão\Castelões			2013-08-27	[EPSG:3857] WGS 84 / Pseudo Mercator	Google Maps		-8,42394	41,41657				

### Tipologias

Tipologia	Justificação
Património\Arquitetónico	

### Fichas relacionadas

Tipo de ficha	Dados da ficha	Inf. específica	Dados inf. específica	Tipo relação
Ficheiros	GPC.1012C01   \\Arqserver\InPatrimonium\Documentos\GPC\Material Fotográfico\Casa\Agrícola\GPC.1012C01.JPG   9012			
Material fotográfico	Analgóico\Diapositivos e Transparências   Maria de Lurdes Azevedo Pereira   DMF.000175   1982-00-00   4952			
Material fotográfico	Analgóico\Diapositivos e Transparências   Maria de Lurdes Azevedo Pereira   DMF.000176   1982-00-00   4953			
Material fotográfico	Analgóico\Diapositivos e Transparências   Maria de Lurdes Azevedo Pereira   DMF.000181   1982-00-00   4958			
Projectos	Levantamento Cultural 1982-1983   42			

Ficheiros multimédia: Informação genérica

---



dmf.000175.jpg



dmf.000176.jpg



dmf.000181.jpg



gpc.1012c01.jpg

## Inventário : Imóveis

Nº imóvel	GPC.1012C02
Designação	Casa do Sameiro II
Tipo imóvel	Casa
Imóvel	GPC.1012C - Conjunto de Sameiro
Descrição	



## Informação específica

### Cronologia

Data inicial	Data final	Época	Data textual	Parte descrita	Justificação
1701-01-01	1800-12-31	Transição\Moderna-Contemporânea	Século XVIII	Imóvel. [Construção]	

### Localizações

Local administ.	Topónimo	Morada	Data	Geo Datum	Método	Códi SIG	Coord. Geo. X	Coord. Geo. Y	Coord. Plana X	Coord. Plana Y	Coord. Plana Z	Ambiente
Portugal\Braga\Vila Nova de Famalicão\Castelões			2012-09-05	[EPSG:27493] Datum 73 / Modified Portuguese Grid	Quantum\POLYGON	171						
Portugal\Braga\Vila Nova de Famalicão\Castelões			2013-08-27	[EPSG:3857] WGS 84 / Pseudo Mercator	Google Maps		-8,424341	41,417052				

### Protecção

Protecção	Justificação
Direta\Plano Director Municipal (P.D.M)\1994\Carta\Património (3.11)	Carta do Património: Carta 10.

### Tipologias

Tipologia	Justificação
Património\Arquitetónico	

### Fichas relacionadas

Tipo de ficha	Dados da ficha	Inf. específica	Dados inf. específica	Tipo relação
Ficheiros	GPC.1012C02   \\arqserver\InPatrimonium\Documentos\GPC\Material Fotográfico\Casa\GPC.1012C02.JPG   17932			
Projectos	Proposta Global de Classificação e Valorização dos Bens Imóveis Concelhios   31			

Notas: Proposta de classificação como "Monumento de Interesse Concelhio".

Projectos Levantamento Cultural 1982-1983 | 42 |



**Ficheiros multimédia: Informação genérica**

---



gpc.1012c02.jpg

**Inventário : Imóveis**

Nº imóvel	GPC.1013C01
Designação	Casa dos Pombais
Tipo imóvel	Casa\Agrícola
Imóvel	GPC.1013C - Conjunto dos Pombais
Descrição	Casa agrícola, de planta em L, constituída por vários corpos retangulares, de rés-do-chão e andar, em perpianho de granito, sem reboco. O acesso ao interior da propriedade faz-se através de um portão agrícola, decorado por uma cruz e dois pináculos, na empena, rasgado num muro com ameias, dando-lhe um aspeto de fortaleza medieval. A sua edificação deve ter ocorrido em 1748, a julgar por uma inscrição numa coluna. No interior ainda se observam inúmeros elementos arquitetónicos associados a uma construção tipicamente vernacular.

**Informação específica****Cronologia**

Data inicial	Data final	Época	Data textual	Parte descrita	Justificação
1748-00-00	1748-00-00	Moderna	Século XVIII	Imóvel. [Construção]	A julgar por uma inscrição com essa data, numa coluna.

**Localizações**

Local administ.	Topónimo	Morada	Data	Geo Datum	Método	Códi SIG	Coord. Geo. X	Coord. Geo. Y	Coord. Plana X	Coord. Plana Y	Coord. Plana Z	Ambiente
Portugal\Braga\Vila Nova de Famalicão\Castelões			2012-09-05	[EPSG:27493] Datum 73 / Modified Portuguese Grid	Quantum\MULTIPOLYGON	174	41° 24'52.00"N	08° 25'32.28"W				
Portugal\Braga\Vila Nova de Famalicão\Castelões			2013-08-27	[EPSG:3857] WGS 84 / Pseudo Mercator	Google Maps		-8,425634	41,414527				

**Protecção**

Protecção	Justificação
Direta\Plano Director Municipal (P.D.M)\1994\Carta\Património (3.11)	Carta do Património: Carta 10.

**Tipologias**

Tipologia	Justificação
Património\Arquitetónico	

**Fichas relacionadas**

Tipo de ficha	Dados da ficha	Inf. específica	Dados inf. específica	Tipo relação
Electrónico	Casa dos Pombais   Sacavém   2013-02-28   Instituto da Habitação e da Reabilitação Urbana (IHUR)   88			
Ficheiros	GPC.1013C01   \\arqserver\InPatrimonium\Documentos\GPC\Material Fotográfico\Casa\Agricultura\GPC.1013C01.JPG   9009			
Material fotográfico	Analgico\Diapositivos e Transparências   Maria de Lurdes Azevedo Pereira   DMF.000174   1982-00-00   4951			
Projectos	Plano Director Municipal 1994: Carta do Património   30			
Projectos	SIPA - Sistema de Informação para o Património Arquitectónico   40			
Projectos	Levantamento Cultural 1982-1983   42			

Ficheiros multimédia: Informação genérica

---



gpc.1013c01.jpg



dmf.000174.jpg

**Inventário : Imóveis**

Nº imóvel	GPC.1014
Designação	Casa de Agrelo
Tipo imóvel	Casa\Agrícola
Imóvel	
Descrição	

**Informação específica****Cronologia**

Data inicial	Data final	Época	Data textual	Parte descrita	Justificação
1770-00-00	1770-00-00	Moderna	Século XVIII	Imóvel. [Construção]	

**Localizações**

Local administ.	Topónimo	Morada	Data	Geo Datum	Método	Códi SIG	Coord. Geo. X	Coord. Geo. Y	Coord. Plana X	Coord. Plana Y	Coord. Plana Z	Ambiente
Portugal\Braga\Vila Nova de Famalicão\Castelões	Agrelo		2012-09-05	[EPSG:27493] Datum 73 / Modified Portuguese Grid	Quantum\MULTIPOLYGON	176	41° 24'41.07"N	08° 26'19.50"W				
Portugal\Braga\Vila Nova de Famalicão\Castelões			2013-08-27	[EPSG:3857] WGS 84 / Pseudo Mercator	Google Maps		-8,438755	41,411405				

**Protecção**

Protecção	Justificação
Direta\Plano Director Municipal (P.D.M)\1994\Carta\Património (3.11)	Carta do Património: Carta 10.

**Tipologias**

Tipologia	Justificação
Património\Arquitetónico	

**Fichas relacionadas**

Tipo de ficha	Dados da ficha	Inf. específica	Dados inf. específica	Tipo relação
Material fotográfico	Analógico\Diapositivos e Transparências   Maria de Lurdes Azevedo Pereira   DMF.000177   1982-00-00   4954			
Projectos	Levantamento Cultural 1982-1983   42			

**Ficheiros multimédia: Informação genérica**

dmf.000177.jpg

## Inventário : Imóveis

Nº imóvel	GPC.1015
Designação	Casa de Seixal
Tipo imóvel	Casa
Imóvel	
Descrição	



## Informação específica

### Localizações

Local administ.	Topónimo	Morada	Data	Geo Datum	Método	Códi SIG	Coord. Geo. X	Coord. Geo. Y	Coord. Plana X	Coord. Plana Y	Coord. Plana Z	Ambiente
Portugal\Braga\Vila Nova de Famalicão\Castelões	Seixal		2012-09-05	[EPSG:27493] Datum 73 / Modified Portuguese Grid	Quantum\MULTIPOLYGON	177	41° 24'44.84"N	08° 26'15.71"W				
Portugal\Braga\Vila Nova de Famalicão\Castelões			2013-08-27	[EPSG:3857] WGS 84 / Pseudo Mercator	Google Maps		-8,437701	41,412508				

### Tipologias

Tipologia	Justificação
Património\Arquitetónico	

### Fichas relacionadas

Tipo de ficha	Dados da ficha	Inf. específica	Dados inf. específica	Tipo relação
Ficheiros	GPC.1015   \\arqserver\InPatrimonium\Documentos\GPC\Material Fotográfico\Casa\GPC.1015.JPG   17793			
Projectos	Levantamento Cultural 1982-1983   42			

## Ficheiros multimédia: Informação genérica



gpc.1015.jpg

**Inventário : Imóveis**

Nº imóvel	GPC.1016
Designação	Casa da Ribeira
Tipo imóvel	Casa\Agrícola
Imóvel	
Descrição	

**Informação específica****Cronologia**

Data inicial	Data final	Época	Data textual	Parte descrita	Justificação
1910-00-00	1910-00-00	Contemporânea	Século XX	Imóvel. [Construção]	

**Localizações**

Local administ.	Topónimo	Morada	Data	Geo Datum	Método	Códi SIG	Coord. Geo. X	Coord. Geo. Y	Coord. Plana X	Coord. Plana Y	Coord. Plana Z	Ambiente
Portugal\Braga\Vila Nova de Famalicão\Castelões	Ribeira		2012-09-05	[EPSG:27493] Datum 73 / Modified Portuguese Grid	Quantum\MULTIPOLYGON	178	41° 24'42.98"N	08° 26'4.52"W				
Portugal\Braga\Vila Nova de Famalicão\Castelões			2013-08-27	[EPSG:3857] WGS 84 / Pseudo Mercator	Google Maps		-8,434442	41,411999				

**Protecção**

Protecção	Justificação
Direta\Plano Director Municipal (P.D.M)\1994\Carta\Património (3.11)	Carta do Património: Carta 10.

**Tipologias**

Tipologia	Justificação
Património\Arquitetónico	

**Fichas relacionadas**

Tipo de ficha	Dados da ficha	Inf. específica	Dados inf. específica	Tipo relação
Ficheiros	GPC.1016   \\arqserver\InPatrimonium\Documentos\GPC\Material Fotográfico\Casa\Agrícola\GPC.1016.JPG   9011			
Projectos	Levantamento Cultural 1982-1983   42			

**Ficheiros multimédia: Informação genérica**

gpc.1016.jpg

**Inventário : Imóveis**

Nº imóvel	GPC.1020
Designação	Casa do Ribeiro
Tipo imóvel	Casa\Agrícola
Imóvel	
Descrição	

**Informação específica****Localizações**

Local administ.	Topónimo	Morada	Data	Geo Datum	Método	Códi SIG	Coord. Geo. X	Coord. Geo. Y	Coord. Plana X	Coord. Plana Y	Coord. Plana Z	Ambiente
Portugal\Braga\Vila Nova de Famalicão\Castelões	Igreja		2012-09-05	[EPSG:27493] Datum 73 / Modified Portuguese Grid	Quantum\MULTIPOLYGON	181	41° 24'33.06"N	08° 25'39.50"W				
Portugal\Braga\Vila Nova de Famalicão\Castelões			2013-08-27	[EPSG:3857] WGS 84 / Pseudo Mercator	Google Maps		-8,427640	41,409213				

**Tipologias**

Tipologia	Justificação
Património\Arquitetónico	

**Fichas relacionadas**

Tipo de ficha	Dados da ficha	Inf. específica	Dados inf. específica	Tipo relação
Ficheiros	GPC.1020   \\arqserver\InPatrimonium\Documentos\GPC\Material Fotográfico\Casa\Agrícola\GPC.1020.JPG   9013			

**Ficheiros multimédia: Informação genérica**

gpc.1020.jpg

**Inventário : Imóveis**

Nº imóvel	GPC.1105C01
Designação	Casa de Forno
Tipo imóvel	Casa
Imóvel	GPC.1105C - Conjunto de Forno

Descrição A edificação desta casa terá ocorrido no ano de 1627, a julgar pela inscrição existente no portão agrícola. Este, situado à face de um caminho, é encimado por dois pináculos em forma piramidal e, ao centro, uma cruz trevolada em cima de um pedestal. A casa encontra-se distribuída por dois pisos, sendo o piso superior alcançado através de duas escadarias, uma à face do caminho, de um lanço, e outra, nas traseiras da casa, também de um lanço, com guardas cujo formato faz lembrar uma coluna. Ambas acabam em varanda com cobertura em telha de barro. Algumas das janelas são em guilhotina, com portadas de madeira.

**Informação específica****Cronologia**

Data inicial	Data final	Época	Data textual	Parte descrita	Justificação
1627-00-00	1627-00-00	Moderna	Século XVII	Imóvel. [Construção]	

**Localizações**

Local administ.	Topónimo	Morada	Data	Geo Datum	Método	Códi SIG	Coord. Geo. X	Coord. Geo. Y	Coord. Plana X	Coord. Plana Y	Coord. Plana Z	Ambiente
Portugal\Braga\Vila Nova de Famalicão\União das freguesias de Gondifelos, Cavalões e Outiz	Forno; Lage		2013-01-28	[EPSG:3857] WGS 84 / Pseudo Mercator	Google Maps	-	8,569736	41,417058				
Portugal\Braga\Vila Nova de Famalicão\Cavalões	Forno; Lage	Rua de Forno, n.º 58.	2012-12-05	[EPSG:27493] Datum 73 / Modified Portuguese Grid	Quantum\POLYGON 469							

**Tipologias**

Tipologia	Justificação
Património\Arquitetónico	

**Fichas relacionadas**

Tipo de ficha	Dados da ficha	Inf. específica	Dados inf. específica	Tipo relação
Ficheiros	GPC.1105C01   \\arqserver\InPatrimonium\Documentos\GPC\Material Fotográfico\Casa\GPC.1105C01.JPG   17694			

**Ficheiros multimédia: Informação genérica**

gpc.1105c01.jpg



## Inventário : Imóveis

Nº imóvel	GPC.1112C
Designação	Casa Reis Almeida
Tipo imóvel	Casa
Imóvel	
Descrição	



## Informação específica

### Cronologia

Data inicial	Data final	Época	Data textual	Parte descrita	Justificação
1723-00-00	1723-00-00	Moderna	Século XVIII	Imóvel. [Construção]	

### Localizações

Local administ.	Topónimo	Morada	Data	Geo Datum	Método	Códi SIG	Coord. Geo. X	Coord. Geo. Y	Coord. Plana X	Coord. Plana Y	Coord. Plana Z	Ambiente
Portugal\Braga\Vila Nova de Famalicão\União das freguesias de Gondifelos, Cavalões e Outiz	Pedra Fita		2013-01-28	[EPSG:3857] WGS 84 / Pseudo Mercator	Google Maps	-	8,567177	41,416949				
Portugal\Braga\Vila Nova de Famalicão\Cavalões	Pedra Fita		2013-03-22	[EPSG:27493] Datum 73 / Modified Portuguese Grid	Quantum\POLYGON	1136						

### Protecção

Protecção	Justificação
Direta\Plano Director Municipal (P.D.M)\1994\Carta\Património (3.11)	Carta do Património: Carta 2.

Notas: Conjunto Agrícola - Lugar da Pedra Fita - Cavalões.

### Tipologias

Tipologia	Justificação
Património\Arquitetónico	

### Fichas relacionadas

Tipo de ficha	Dados da ficha	Inf. específica	Dados inf. específica	Tipo relação
Ficheiros	GPC.1112C   \\arqserver\InPatrimonium\Documentos\GPC\Material Fotográfico\Casa\GPC.1112C.JPG   17794			

Projectos Património Cultural do Concelho: Actualização do Inventário | 29 |

**Ficheiros multimédia: Informação genérica**

---



gpc.1112c.jpg

**Inventário : Imóveis**

Nº imóvel	GPC.1113C01
Designação	Casa da Lampassa
Tipo imóvel	Casa
Imóvel	GPC.1113C - Quinta da Lampassa
Descrição	Casa agrícola, constituída por dois corpos, cuja planta tem o formato de L, adossados entre si pelas fachadas. Encontra-se distribuída por rés-do-chão e andar, sendo este acessível através de uma escadaria de um lanço terminando em alpendre. Se o andar está destinado à ala residencial, o rés-do-chão serve de apoio à intensa atividade agrícola produzida nos terrenos pertencentes a esta propriedade. Possui a curiosidade de ter sido construída em granito com algum revestimento em ardósia numa das fachadas. Segundo alguns autores foi construída em 1918 tendo sofrido um aumento logo em 1926. O seu fundador foi o Comendador Bernardino da Costa e Sá, cuja memória foi perpetuada na toponímia da freguesia.

**Informação específica****Cronologia**

Data inicial	Data final	Época	Data textual	Parte descrita	Justificação
1918-00-00	1918-00-00	Contemporânea	Século XX	Imóvel. [Construção]	
1926-00-00	1926-00-00	Contemporânea	Século XX	Imóvel. [Intervenção/Ampliação]	

**Localizações**

Local administ.	Topónimo	Morada	Data	Geo Datum	Método	Códi SIG	Coord. Geo. X	Coord. Geo. Y	Coord. Plana X	Coord. Plana Y	Coord. Plana Z	Ambiente
Portugal\Braga\Vila Nova de Famalicão\União das freguesias de Gondifelos, Cavalões e Outiz	Lampassa		2013-01-28	[EPSG:3857] WGS 84 / Pseudo Mercator	Google Maps	-	8,553393	41,425085				
Portugal\Braga\Vila Nova de Famalicão\Cavalões	Lampassa	Rua Comendador Costa e Sá, n.º 266	2012-12-06	[EPSG:27493] Datum 73 / Modified Portuguese Grid	Quantum\POLYGON	491						

**Tipologias**

Tipologia	Justificação
Património\Arquitetónico	

**Fichas relacionadas**

Tipo de ficha	Dados da ficha	Inf. específica	Dados inf. específica	Tipo relação
Material fotográfico	Analgóico\Diapositivos e Transparências   Maria de Lurdes Azevedo Pereira   DMF.000191   1982-00-00   4968			
Projectos	Património Cultural do Concelho: Atualização do Inventário   29			
Projectos	Levantamento Cultural 1982-1983   42			

Ficheiros multimédia: Informação genérica

---



dmf.000191.jpg

**Inventário : Imóveis**

Nº imóvel	GPC.1114C
Designação	Casa Pratinha
Tipo imóvel	Casa
Imóvel	
Descrição	Casa de habitação, constituída por dois corpos, adossados entre si e distribuídos por rés-do-chão e andar, cujo acesso se faz através de um largo portão cuja particularidade está no revestimento a azulejo policromado de parte do muro da vedação no qual o mesmo se insere. Na fachada principal sobressai uma escadaria de um só lanço, terminando em alpendre, que dá acesso ao andar. A sua edificação terá ocorrido entre 1897, sofrendo uma profunda transformação na década de 1980 sob responsabilidade do arquiteto Barbosa e Silva, de Braga. Nas traseiras possui um terreno agrícola cujas culturas dominantes são a Vinha, o Kiwi e diversos produtos hortícolas.

**Informação específica****Cronologia**

Data inicial	Data final	Época	Data textual	Parte descrita	Justificação
1897-00-00	1897-00-00	Contemporânea	Século XIX	Imóvel. [Construção]	Conjetural: Data provável de construção*

Notas: \* Data inscrita no espigueiro e eira.

1980-01-01	1989-12-31	Contemporânea	Século XX: Década 80	Imóvel. [Intervenção/Reabilitação]	Transformação da responsabilidade do Arquiteto Barbosa e Silva.
------------	------------	---------------	----------------------	------------------------------------	---

**Localizações**

Local administ.	Topónimo	Morada	Data	Geo Datum	Método	Códi SIG	Coord. Geo. X	Coord. Geo. Y	Coord. Plana X	Coord. Plana Y	Coord. Plana Z	Ambiente
Portugal\Braga\Vila Nova de Famalicão\União das freguesias de Gondifelos, Cavalões e Outiz			2013-01-28	[EPSG:3857] WGS 84 / Pseudo Mercator	Google Maps		-8,559825	41,424737				
Portugal\Braga\Vila Nova de Famalicão\Cavalões		Largo do Cruzeiro, n.º 82. Caminho Municipal n.º 1137.	2012-12-06	[EPSG:27493] Datum 73 / Modified Portuguese Grid	Quantum\POLYGON	492						

**Tipologias**

Tipologia	Justificação
Património\Arquitetónico	

**Fichas relacionadas**

Tipo de ficha	Dados da ficha	Inf. específica	Dados inf. específica	Tipo relação
Ficheiros	GPC.1114C   \\arqserver\InPatrimonium\Documentos\GPC\Material Fotográfico\Casa\GPC.1114C.JPG   17695			
Projectos	Levantamento Cultural 1982-1983   42			



gpc.1114c.jpg

## Inventário : Imóveis

Nº imóvel	GPC.1115C01
Designação	Casa da Senra
Tipo imóvel	Casa
Imóvel	GPC.1115C - Quinta da Senra
Descrição	



## Informação específica

### Localizações

Local administ.	Topónimo	Morada	Data	Geo Datum	Método	Códi SIG	Coord. Geo. X	Coord. Geo. Y	Coord. Plana X	Coord. Plana Y	Coord. Plana Z	Ambiente
Portugal\Braga\Vila Nova de Famalicão\União das freguesias de Gondifelos, Cavalões e Outiz	Senra		2013-01-28	[EPSG:3857] WGS 84 / Pseudo Mercator	Google Maps	-	8,578013	41,419952				
Portugal\Braga\Vila Nova de Famalicão\Cavalões	Senra		2012-12-06	[EPSG:27493] Datum 73 / Modified Portuguese Grid	Quantum\MULTIPOLYGON	493						

### Tipologias

Tipologia	Justificação
Património\Arquitetónico	

### Fichas relacionadas

Tipo de ficha	Dados da ficha	Inf. específica	Dados inf. específica	Tipo relação
Ficheiros	GPC.1115C01   \\arqserver\InPatrimonium\Documentos\GPC\Material Fotográfico\Casa\GPC.1115C01.JPG   17795			

## Ficheiros multimédia: Informação genérica



gpc.1115c01.jpg

**Inventário : Imóveis**

Nº imóvel	GPC.1116C01
Designação	Casa do Aguiar
Tipo imóvel	Casa
Imóvel	GPC.1116C - Conjunto da Casa do Aguiar
Descrição	Casa agrícola, constituída por vários corpos, tudo em granito, com cobertura de várias águas em telha de barro. A distribuição em rés-do-chão e andar originou a construção de uma escadaria de um lanço, adossada à fachada principal, terminando em varanda alpendrada. Na cobertura sobressai uma larga chaminé, típica do baixo minho, além de uma outra mas de boca estreita. Nas traseiras, o piso superior é suportado por sete colunas graníticas, originando uma espécie de arcadas no piso inferior. A sua construção terá ocorrido durante o século XIX, sofrendo profundas obras de restauro em 1961 e 1991.

**Informação específica**

Cronologia					
Data inicial	Data final	Época	Data textual	Parte descrita	Justificação
1801-01-01	1900-12-31	Contemporânea	Século XIX	Imóvel. [Construção]	
1961-00-00	1991-00-00	Contemporânea	Século XX	Imóvel. [Intervenção/Reabilitação]	Obras de Fundo.

Localizações												
Local administ.	Topónimo	Morada	Data	Geo Datum	Método	Códi SIG	Coord. Geo. X	Coord. Geo. Y	Coord. Plana X	Coord. Plana Y	Coord. Plana Z	Ambiente
Portugal\Braga\Vila Nova de Famalicão\União das freguesias de Gondifelos, Cavalões e Outiz			2013-01-28	[EPSG:3857] WGS 84 / Pseudo Mercator	Google Maps	-	8,563553	41,426617				
Portugal\Braga\Vila Nova de Famalicão\Cavalões		Rua da Bouça, n.º 377.	2012-12-06	[EPSG:27493] Datum 73 / Modified Portuguese Grid	Quantum\POLYGON	496						

Tipologias	
Tipologia	Justificação
Património\Arquitetónico	

Fichas relacionadas				
Tipo de ficha	Dados da ficha	Inf. específica	Dados inf. específica	Tipo relação
Ficheiros	GPC.1116C01   \\arqserver\InPatrimonium\Documentos\GPC\Material Fotográfico\Casa\GPC.1116C01.jpg   17696			

**Ficheiros multimédia: Informação genérica**

gpc.1116c01.jpg



## Inventário : Imóveis

Nº imóvel	GPC.1118C01
Designação	Casa Pratinha
Tipo imóvel	Casa
Imóvel	GPC.1118C - Quinta de Reguengo
Descrição	



## Informação específica

### Linha de água

Linha de água	Descrição
Rio\Este	

### Localizações

Local administ.	Topónimo	Morada	Data	Geo Datum	Método	Códi SIG	Coord. Geo. X	Coord. Geo. Y	Coord. Plana X	Coord. Plana Y	Coord. Plana Z	Ambiente
Portugal\Braga\Vila Nova de Famalicão\União das freguesias de Gondifelos, Cavalões e Outiz	Reguengo		2013-01-28	[EPSG:3857] WGS 84 / Pseudo Mercator	Google Maps		-8,560096	41,426571				
Portugal\Braga\Vila Nova de Famalicão\Cavalões	Reguengo	Avenida da Veiga, n.º 204	2013-03-22	[EPSG:27493] Datum 73 / Modified Portuguese Grid	Quantum\MULTIPOLYGON	1142						

### Tipologias

Tipologia	Justificação
Património\Arquitetónico	

### Fichas relacionadas

Tipo de ficha	Dados da ficha	Inf. específica	Dados inf. específica	Tipo relação
Electrónico	Residencia Pratinha. Residência Sénior   2014-07-21   Residencia Pratinha   209			
Ficheiros	GPC.1118C01   \\arqserver\InPatrimonium\Documentos\GPC\Material Fotográfico\Casa\GPC.1118C01.jpg   17697			

## Ficheiros multimédia: Informação genérica



gpc.1118c01.jpg

**Inventário : Imóveis**

Nº imóvel	GPC.1204C01
Designação	Solar de Pindela
Tipo imóvel	Casa\Solarenga
Imóvel	GPC.1204C - Quinta de Pindela
Descrição	Solar constituído por vários corpos de épocas diferentes, de planta em formato U, composto por edifício residencial retangular, torre quadrada e capela. O primeiro corpo a ser construído foi o atual corpo central durante os séculos XV/XVI, correspondente à ala residencial, distribuído por dois pisos. O segundo corpo a ser construído foi a Capela, durante o século XVII e o último corpo correspondeu à Torre, durante o século XIX, cuja construção obedeceu a um movimento ocorrido nesse tempo, o qual pretendeu evocar a antiguidade e nacionalismo das Casas e Famílias. Nesta torre destaca-se a janela de estilo manuelino e uma fresta em cruz grega, além do brasão de armas. Da parte mais antiga da casa resta ainda intacta uma cozinha, com uma enorme chaminé, um lava-loiça de pedra e um painel de azulejos que reveste as paredes.

**Informação específica****Cronologia**

Data inicial	Data final	Época	Data textual	Parte descrita	Justificação
1456-00-00	1456-00-00	Moderna	Século XV	Imóvel. [Construção]	
1885-00-00	1885-00-00	Contemporânea	Século XIX	Imóvel. [Intervenção]	Ampliação.
1993-04-15	1993-04-15	Contemporânea	Século XX	Imóvel. [Processo de Classificação]	Despacho de Abertura de 15 de Abril de 1993.
2012-00-00	2012-00-00	Contemporânea	Século XXI	Imóvel. [Processo de Classificação]	A casa, quinta e mata de Pindela são classificados como Monumento de Interesse Público.

**Localizações**

Local administ.	Topónimo	Morada	Data	Geo Datum	Método	Códi SIG	Coord. Geo. X	Coord. Geo. Y	Coord. Plana X	Coord. Plana Y	Coord. Plana Z	Ambiente
Portugal\Braga\Vila Nova de Famalicão\Cruz	Pindela		2012-07-25	[EPSG:27493] Datum 73 / Modified Portuguese Grid	Quantum\POLYGON	198						
Portugal\Braga\Vila Nova de Famalicão\Cruz			2013-09-02	[EPSG:3857] WGS 84 / Pseudo Mercator	Google Maps		-8,506639	41,439897				

**Protecção**

Protecção	Justificação
Direta\Classificação\Monumento\Interesse Público (M.I.P.)	"Casa, Quinta e Mata de Pindela": Portaria n.º 740-DG/2012, DR, 2.ª série, n.º 248 (suplemento), de 24-12-2012.
Direta\Plano Director Municipal (P.D.M)\1994\Carta\Património (3.11)	Carta do Património: Carta 5.
Direta\Plano Director Municipal (P.D.M)\1994\Carta\Condicionantes (1.3)\Folha 05	Proposta de Classificação de Património (P15).

Tipologias	
Tipologia	Justificação
Património\Arquitetónico	

#### Fichas relacionadas

Tipo de ficha	Dados da ficha	Inf. específica	Dados inf. específica	Tipo relação
Audiovisual	Vídeo\Documentário   Famalicão   Tobis Portuguesa/Laboratório do Arquivo Nacional das Imagens em Movimento   1955/2010   DAV.000003   234			
Audiovisual	Vídeo\Documentário   Famalicão   MAOM   1940   DAV.000004   235			
Notas: 06:53 - 07:09.				
Electrónico	Casa, Quinta e Mata da Pindela   Sacavém   2013-02-26   Instituto da Habitação e da Reabilitação Urbana (IHRU)   42			
Electrónico	Casa, quinta e mata de Pindela   Lisboa   09-07-2013   IGESPAR - Direcção-Geral do Património Cultural   196			
Electrónico	Quinta de Pindela   Cruz   2013-09-17   Quinta de Pindela   203			
Todas Entidades	Vicente Pinheiro Lobo Machado de Melo e Almada   1853   1922   1990			
Todas Entidades	Bernardo Pinheiro Correia de Melo   1855   1911   2423			
Ficheiros	GPC.1204C01   \\arqserver\InPatrimonium\Documentos\GPC\Material Fotográfico\Casa\Solarenga\GPC.1204C01.jpg   8928			
Monografia	<b>MACHADO, João Afonso - O Morgadio de Pindela. Porto: [Autor], 1999-07.</b>			
Periódico	<b>Boletim Cultural de Vila Nova de Famalicão, 02. Série III - 02, Vila Nova de Famalicão: Câmara Municipal de Vila Nova de Famalicão. [2006-00-00]. Anual. ISSN 0871-3308.</b>	Analitico de Periódicos	MACHADO, João Afonso - Os Pinheiros de Barcelos em V.N. de Famalicão. <b>Boletim Cultural de Vila Nova de Famalicão, 02.</b> Vila Nova de Famalicão : Câmara Municipal de Vila Nova de Famalicão. 2006-00-00. ISSN 0871-3308. p. 13-20.	
Periódico	<b>Diário da República. II Série, N.º 186, Lisboa: Imprensa Nacional - Casa da Moeda. [2012-09-25]. Diária.</b>	Analitico de Periódicos	- Anúncio n.º 13464/2012.. <b>Diário da República.</b> Lisboa : Imprensa Nacional - Casa da Moeda. 2012-09-25. p. 32259-32260.	
Periódico	<b>Diário da República. II Série, N.º 248, Lisboa: Imprensa Nacional - Casa da Moeda. [2012-12-24]. Diária.</b>	Analitico de Periódicos	- Portaria n.º 740-DG/2012 (Suplemento).. <b>Diário da República.</b> Lisboa : Imprensa Nacional - Casa da Moeda. 2012-12-24. p. 40536-(75).	
Periódico	<b>Ilustração N.º 109. Ano 5.º, N.º 109, Lisboa: Aillaud (Firma), ed. com.. [1930-07-01].</b>	Analitico de Periódicos	AMORIM, Guedes de; MARTINS, Sousa - Grandezas de Portugal. Padrões de Trabalho. Padrões de Nobreza: Vila Nova de Famalicão.. <b>Ilustração N.º 109.</b> Lisboa : Aillaud (Firma), ed. com.. 1930-07-01. p. 25-28.	
Periódico	<b>Agenda Cultural de Vila Nova de Famalicão - Janeiro ´06. Vila Nova de Famalicão: Câmara Municipal de Vila Nova de Famalicão. [2006-01-00]. Mensal.</b>	Analitico de Periódicos	PEREIRA, Nelson Bruno Lima - Património: Quinta e Mata de Pindela.. <b>Agenda Cultural de Vila Nova de Famalicão - Janeiro ´06.</b> Vila Nova de Famalicão : Câmara Municipal de Vila Nova de Famalicão. 2006-01-00. p. 22-23.	
Projectos	Património Cultural do Concelho: Actualização do Inventário   29			
Projectos	Levantamento Cultural 1982-1983   42			

---

**Ficheiros multimédia: Informação genérica**

---



gpc.1204c01.jpg

## Inventário : Imóveis

Nº imóvel	GPC.1204C03
Designação	Casa do Pastor
Tipo imóvel	Casa\Agrícola
Imóvel	GPC.1204C - Quinta de Pindela
Descrição	Inserida na propriedade de Pindela, esta casa, como o próprio nome indica, nos últimos anos funcionou como habitação do pastor da quinta e da sua família. Antes disso, tinha funcionado como casa do guarda florestal da mata de Pindela. Sofreu recentemente obras de restauro, tendo a preocupação de se conservar as fachadas. De estrutura pequena, em granito, é constituída por um só corpo, sendo a fachada principal rasgada por dois portais e três janelas de formato uniforme. Atualmente (2014) encontra-se destinada para habitação de turismo rural.



## Informação específica

### Localizações

Local administ.	Topónimo	Morada	Data	Geo Datum	Método	Códi SIG	Coord. Geo. X	Coord. Geo. Y	Coord. Plana X	Coord. Plana Y	Coord. Plana Z	Ambiente
Portugal\Braga\Vila Nova de Famalicão\Cruz	Pindela		2012-07-25	[EPSG:27493] Datum 73 / Modified Portuguese Grid	Quantum\POLYGON	202						
Portugal\Braga\Vila Nova de Famalicão\Cruz			2013-09-02	[EPSG:3857] WGS 84 / Pseudo Mercator	Google Maps		-8,50479	41,44065				

### Protecção

Protecção	Justificação
Indireta\Em Área de Classificação\Monumento\Interesse Público (M.I.P.)\Zona de Protecção (Z.P.)	Portaria n.º 740-DG/2012, DR, 2.ª série, n.º 248 (suplemento), de 24-12-2012.

### Tipologias

Tipologia	Justificação
Património\Arquitetónico	

### Fichas relacionadas

Tipo de ficha	Dados da ficha	Inf. específica	Dados inf. específica	Tipo relação
Electrónico	Casa, quinta e mata de Pindela   Lisboa   09-07-2013   IGESPAR - Direcção-Geral do Património Cultural   196			
Electrónico	Quinta de Pindela   Cruz   2013-09-17   Quinta de Pindela   203			
Ficheiros	GPC.1204C03   \\arqserver\InPatrimonium\Documentos\GPC\Material Fotográfico\Casa\Agrícola\GPC.1204C03.jpg   9014			

Periódico **Diário da República. II Série, N.º 186, Lisboa: Imprensa Nacional - Casa da Moeda. [2012-09-25]. Diária.**

Periódico

**Diário da República. II Série, N.º 248, Lisboa:  
Imprensa Nacional - Casa da Moeda. [2012-12-  
24]. Diária.**

Analítico de  
Periódicos

- Portaria n.º 740-DG/2012 (Suplemento)..  
**Diário da República.** Lisboa :  
Imprensa Nacional - Casa da Moeda. 2012-12-  
24. p. 40536-(75).

---

**Ficheiros multimédia: Informação genérica**

---



gpc.1204c03.jpg

## Inventário : Imóveis

Nº imóvel	GPC.1204C04
Designação	Casa da Bouça
Tipo imóvel	Casa
Imóvel	GPC.1204C - Quinta de Pindela

Descrição  
Inserida na propriedade de Pindela, esta casa assenta entre penedos graníticos. A sua construção teve como função albergar caseiros da quinta, tendo, recentemente, sido alvo de um restauro, mas com preocupações de se conservar o traço original. Atualmente (2014) encontra-se destinada para habitação de turismo rural.



## Informação específica

### Localizações

Local administ.	Topónimo	Morada	Data	Geo Datum	Método	Códi SIG	Coord. Geo. X	Coord. Geo. Y	Coord. Plana X	Coord. Plana Y	Coord. Plana Z	Ambiente
Portugal\Braga\Vila Nova de Famalicão\Cruz			2012-07-25	[EPSG:27493] Datum 73 / Modified Portuguese Grid	Quantum\POLYGON	203						
Portugal\Braga\Vila Nova de Famalicão\Cruz			2013-09-02	[EPSG:3857] WGS 84 / Pseudo Mercator	Google Maps		-8,50134	41,44282				

### Protecção

Protecção	Justificação
Indireta\Em Área de Classificação\Monumento\Interesse Público (M.I.P.)\Zona de Protecção (Z.P.)	Portaria n.º 740-DG/2012, DR, 2.ª série, n.º 248 (suplemento), de 24-12-2012.

### Tipologias

Tipologia	Justificação
Património\Arquitetónico	

### Fichas relacionadas

Tipo de ficha	Dados da ficha	Inf. específica	Dados inf. específica	Tipo relação
Electrónico	Casa, quinta e mata de Pindela   Lisboa   09-07-2013   IGESPAR - Direcção-Geral do Património Cultural   196			
Electrónico	Quinta de Pindela   Cruz   2013-09-17   Quinta de Pindela   203			
Ficheiros	GPC.1204C04   \\arqserver\InPatrimonium\Documentos\GPC\Material Fotográfico\Casa\GPC.1204C04.jpg   17718			
Periódico	<b>Diário da República. II Série, N.º 186, Lisboa: Imprensa Nacional - Casa da Moeda. [2012-09-25]. Diária.</b>	Analitico de Periódicos	- Anúncio n.º 13464/2012.. <b>Diário da República.</b> Lisboa : Imprensa Nacional - Casa da Moeda. 2012-09-25. p. 32259-32260.	

Periódico

**Diário da República. II Série, N.º 248, Lisboa:  
Imprensa Nacional - Casa da Moeda. [2012-12-  
24]. Diária.**

Analítico de  
Periódicos

- Portaria n.º 740-DG/2012 (Suplemento)..  
**Diário da República.** Lisboa :  
Imprensa Nacional - Casa da Moeda. 2012-12-  
24. p. 40536-(75).

---

**Ficheiros multimédia: Informação genérica**

---



gpc.1204c04.jpg



2014-11-06 16:02:52

Câmara Municipal de Vila Nova de Famalicão

Joao Machado

## Inventário : Imóveis

Nº imóvel	GPC.1215C01
Designação	Casa de Casilho
Tipo imóvel	Casa\Agrícola
Imóvel	GPC.1215C - Quinta de Casilho
Descrição	



## Informação específica

### Cronologia

Data inicial	Data final	Época	Data textual	Parte descrita	Justificação
1701-01-01	1800-12-31	Transição\Moderna-Contemporânea	Século XVIII	Imóvel. [Construção]	

### Localizações

Local administ.	Topónimo	Morada	Data	Geo Datum	Método	Códi SIG	Coord. Geo. X	Coord. Geo. Y	Coord. Plana X	Coord. Plana Y	Coord. Plana Z	Ambiente
Portugal\Braga\Vila Nova de Famalicão\Cruz	Casilho		2012-12-10	[EPSG:27493] Datum 73 / Modified Portuguese Grid	Quantum\MULTIPOLYGON	499						
Portugal\Braga\Vila Nova de Famalicão\Cruz			2013-09-02	[EPSG:3857] WGS 84 / Pseudo Mercator	Google Maps		-8,505507	41,444407				

### Protecção

Protecção	Justificação
Direta\Plano Director Municipal (P.D.M)\1994\Carta\Património (3.11)	Carta do Património: Carta 5.

### Tipologias

Tipologia	Justificação
Património\Arquitetónico	

### Fichas relacionadas

Tipo de ficha	Dados da ficha	Inf. específica	Dados inf. específica	Tipo relação
Ficheiros	GPC.1215C01   \\arqserver\InPatrimonium\Documentos\GPC\Material Fotográfico\Casa\Agrícola\GPC.1215C01.JPG   9015			
Projectos	Património Cultural do Concelho: Actualização do Inventário   29			
Projectos	Levantamento Cultural 1982-1983   42			



gpc.1215c01.jpg

## Inventário : Imóveis

Nº imóvel	GPC.1216C01
Designação	Casa da Ribela
Tipo imóvel	Casa
Imóvel	GPC.1216C - Conjunto de Ribela
Descrição	



## Informação específica

### Cronologia

Data inicial	Data final	Época	Data textual	Parte descrita	Justificação
1854-00-00	1854-00-00	Contemporânea	Século XIX	Imóvel. [Construção]	

### Localizações

Local administ.	Topónimo	Morada	Data	Geo Datum	Método	Códi SIG	Coord. Geo. X	Coord. Geo. Y	Coord. Plana X	Coord. Plana Y	Coord. Plana Z	Ambiente
Portugal\Braga\Vila Nova de Famalicão\Cruz	Ribela		2012-12-10	[EPSG:27493] Datum 73 / Modified Portuguese Grid	Quantum\POLYGON	502						
Portugal\Braga\Vila Nova de Famalicão\Cruz			2013-09-02	[EPSG:3857] WGS 84 / Pseudo Mercator	Google Maps		-8,503252	41,445268				

### Tipologias

Tipologia	Justificação
Património\Arquitetónico	

### Fichas relacionadas

Tipo de ficha	Dados da ficha	Inf. específica	Dados inf. específica	Tipo relação
Material fotográfico	Analgóico\Diapositivos e Transparências   Maria de Lurdes Azevedo Pereira   DMF.000206   1982-00-00   4983			

## Ficheiros multimédia: Informação genérica



dmf.000206.jpg

2014-11-06 16:03:38

Câmara Municipal de Vila Nova de Famalicão

Joao Machado

## Inventário : Imóveis

Nº imóvel	GPC.1216C02
Designação	Casa II de Ribela
Tipo imóvel	Casa
Imóvel	GPC.1216C - Conjunto de Ribela
Descrição	



## Informação específica

### Cronologia

Data inicial	Data final	Época	Data textual	Parte descrita	Justificação
1770-00-00	1770-00-00	Moderna	Século XVIII	Imóvel. [Construção]	

### Localizações

Local administ.	Topónimo	Morada	Data	Geo Datum	Método	Códi SIG	Coord. Geo. X	Coord. Geo. Y	Coord. Plana X	Coord. Plana Y	Coord. Plana Z	Ambiente
Portugal\Braga\Vila Nova de Famalicão\Cruz	Ribela		2013-03-22	[EPSG:27493] Datum 73 / Modified Portuguese Grid	Quantum\MULTIPOLYGON	1144						
Portugal\Braga\Vila Nova de Famalicão\Cruz			2013-09-02	[EPSG:3857] WGS 84 / Pseudo Mercator	Google Maps		-	8,503010	41,445891			

### Tipologias

Tipologia	Justificação
Património\Arquitetónico	

### Fichas relacionadas

Tipo de ficha	Dados da ficha	Inf. específica	Dados inf. específica	Tipo relação
Ficheiros	GPC.1216C02   \\arqserver\InPatrimonium\Documentos\GPC\Material Fotográfico\Casa\GPC.1216C02.JPG   17933			

## Ficheiros multimédia: Informação genérica



gpc.1216c02.jpg

## Inventário : Imóveis

Nº imóvel	GPC.1216C03
Designação	Casa III de Ribela
Tipo imóvel	Casa
Imóvel	GPC.1216C - Conjunto de Ribela
Descrição	Tem o passadiço.



## Informação específica

### Cronologia

Data inicial	Data final	Época	Data textual	Parte descrita	Justificação
1750-00-00	1750-00-00	Moderna	Século XVIII	Imóvel. [Construção]	

### Localizações

Local administ.	Topónimo	Morada	Data	Geo Datum	Método	Códi SIG	Coord. Geo. X	Coord. Geo. Y	Coord. Plana X	Coord. Plana Y	Coord. Plana Z	Ambiente
Portugal\Braga\Vila Nova de Famalicão\Cruz	Ribela		2013-03-22	[EPSG:27493] Datum 73 / Modified Portuguese Grid	Quantum\POLYGON	1145						
Portugal\Braga\Vila Nova de Famalicão\Cruz			2013-09-02	[EPSG:3857] WGS 84 / Pseudo Mercator	Google Maps		-8,503179	41,445640				

### Tipologias

Tipologia	Justificação
Património\Arquitetónico	

### Fichas relacionadas

Tipo de ficha	Dados da ficha	Inf. específica	Dados inf. específica	Tipo relação
Ficheiros	GPC.1216C03   \\arqserver\InPatrimonium\Documentos\GPC\Material Fotográfico\Casa\GPC.1216C03.JPG   17934			

## Ficheiros multimédia: Informação genérica



gpc.1216c03.jpg

## Inventário : Imóveis

Nº imóvel	GPC.1216C04
Designação	Casa IV de Ribela
Tipo imóvel	Casa
Imóvel	GPC.1216C - Conjunto de Ribela
Descrição	



## Informação específica

### Localizações

Local administ.	Topónimo	Morada	Data	Geo Datum	Método	Códi SIG	Coord. Geo. X	Coord. Geo. Y	Coord. Plana X	Coord. Plana Y	Coord. Plana Z	Ambiente
Portugal\Braga\Vila Nova de Famalicão\Cruz	Ribela		2013-03-22	[EPSG:27493] Datum 73 / Modified Portuguese Grid	Quantum\POLYGON	1146						
Portugal\Braga\Vila Nova de Famalicão\Cruz			2013-09-02	[EPSG:3857] WGS 84 / Pseudo Mercator	Google Maps		-8,503316	41,446060				

### Tipologias

Tipologia	Justificação
Património\Arquitetónico	

### Fichas relacionadas

Tipo de ficha	Dados da ficha	Inf. específica	Dados inf. específica	Tipo relação
Ficheiros	GPC.1216C04   \\arqserver\InPatrimonium\Documentos\GPC\Material Fotográfico\Casa\GPC.1216C04.JPG   17935			

## Ficheiros multimédia: Informação genérica



gpc.1216c04.jpg

## Inventário : Imóveis

Nº imóvel	GPC.1216C05
Designação	Casa V de Ribela
Tipo imóvel	Casa
Imóvel	GPC.1216C - Conjunto de Ribela
Descrição	



## Informação específica

### Localizações

Local administ.	Topónimo	Morada	Data	Geo Datum	Método	Códi SIG	Coord. Geo. X	Coord. Geo. Y	Coord. Plana X	Coord. Plana Y	Coord. Plana Z	Ambiente
Portugal\Braga\Vila Nova de Famalicão\Cruz	Ribela		2013-03-22	[EPSG:27493] Datum 73 / Modified Portuguese Grid	Quantum\POLYGON	1147						
Portugal\Braga\Vila Nova de Famalicão\Cruz			2013-09-02	[EPSG:3857] WGS 84 / Pseudo Mercator	Google Maps		-8,503177	41,446285				

### Tipologias

Tipologia	Justificação
Património\Arquitetónico	

### Fichas relacionadas

Tipo de ficha	Dados da ficha	Inf. específica	Dados inf. específica	Tipo relação
Ficheiros	GPC.1216C05   \\arqserver\InPatrimonium\Documentos\GPC\Material Fotográfico\Casa\GPC.1216C05.JPG   17936			

## Ficheiros multimédia: Informação genérica



gpc.1216c05.jpg



2014-11-06 16:05:02

Câmara Municipal de Vila Nova de Famalicão

Joao Machado

## Inventário : Imóveis

Nº imóvel	GPC.1218C01
Designação	Casa da Quinta de Terroso
Tipo imóvel	Casa
Imóvel	GPC.1218C - Quinta de Terroso
Descrição	



## Informação específica

### Localizações

Local administ.	Topónimo	Morada	Data	Geo Datum	Método	Códi SIG	Coord. Geo. X	Coord. Geo. Y	Coord. Plana X	Coord. Plana Y	Coord. Plana Z	Ambiente
Portugal\Braga\Vila Nova de Famalicão\Cruz	Terroso		2012-12-10	[EPSG:27493] Datum 73 / Modified Portuguese Grid	Quantum\POLYGON	501						
Portugal\Braga\Vila Nova de Famalicão\Cruz			2013-09-02	[EPSG:3857] WGS 84 / Pseudo Mercator	Google Maps		-8,495900	41,444719				

### Tipologias

Tipologia	Justificação
Património\Arquitetónico	



## Inventário : Imóveis

Nº imóvel	GPC.1219C01
Designação	Casa da Eira
Tipo imóvel	Casa
Imóvel	GPC.1219C - Conjunto de Moldes
Descrição	



## Informação específica

### Localizações

Local administ.	Topónimo	Morada	Data	Geo Datum	Método	Códi SIG	Coord. Geo. X	Coord. Geo. Y	Coord. Plana X	Coord. Plana Y	Coord. Plana Z	Ambiente
Portugal\Braga\Vila Nova de Famalicão\Cruz	Moldes		2012-12-10	[EPSG:27493] Datum 73 / Modified Portuguese Grid	Quantum\POLYGON	504						
Portugal\Braga\Vila Nova de Famalicão\Cruz			2013-09-02	[EPSG:3857] WGS 84 / Pseudo Mercator	Google Maps		-8,492171	41,439958				

### Tipologias

Tipologia	Justificação
Património\Arquitetónico	

### Fichas relacionadas

Tipo de ficha	Dados da ficha	Inf. específica	Dados inf. específica	Tipo relação
Ficheiros	GPC.1219C01   \\arqserver\InPatrimonium\Documentos\GPC\Material Fotográfico\Casa\GPC.1219C01.JPG   17937			

## Ficheiros multimédia: Informação genérica



gpc.1219c01.jpg

## Inventário : Imóveis

Nº imóvel	GPC.1219C02
Designação	Casa II de Moldes
Tipo imóvel	Casa
Imóvel	GPC.1219C - Conjunto de Moldes
Descrição	



## Informação específica

### Localizações

Local administ.	Topónimo	Morada	Data	Geo Datum	Método	Códi SIG	Coord. Geo. X	Coord. Geo. Y	Coord. Plana X	Coord. Plana Y	Coord. Plana Z	Ambiente
Portugal\Braga\Vila Nova de Famalicão\Cruz	Moldes		2012-12-10	[EPSG:27493] Datum 73 / Modified Portuguese Grid	Quantum\POLYGON	505						
Portugal\Braga\Vila Nova de Famalicão\Cruz			2013-09-02	[EPSG:3857] WGS 84 / Pseudo Mercator	Google Maps		-8,491340	41,440382				

### Tipologias

Tipologia	Justificação
Património\Arquitetónico	

### Fichas relacionadas

Tipo de ficha	Dados da ficha	Inf. específica	Dados inf. específica	Tipo relação
Ficheiros	GPC.1219C02   \\arqserver\InPatrimonium\Documentos\GPC\Material Fotográfico\Casa\GPC.1219C02.JPG   17938			

## Ficheiros multimédia: Informação genérica



gpc.1219c02.jpg

## Inventário : Imóveis

Nº imóvel	GPC.1219C03
Designação	Casa III de Moldes
Tipo imóvel	Casa
Imóvel	GPC.1219C - Conjunto de Moldes
Descrição	



## Informação específica

### Cronologia

Data inicial	Data final	Época	Data textual	Parte descrita	Justificação
1849-00-00	1849-00-00	Contemporânea	Século XIX	Imóvel. [Construção]	Conjetural.

### Localizações

Local administ.	Topónimo	Morada	Data	Geo Datum	Método	Códi SIG	Coord. Geo. X	Coord. Geo. Y	Coord. Plana X	Coord. Plana Y	Coord. Plana Z	Ambiente
Portugal\Braga\Vila Nova de Famalicão\Cruz	Moldes		2012-12-10	[EPSG:27493] Datum 73 / Modified Portuguese Grid	Quantum\POLYGON	506						
Portugal\Braga\Vila Nova de Famalicão\Cruz			2013-09-02	[EPSG:3857] WGS 84 / Pseudo Mercator	Google Maps		-8,490801	41,440456				

### Tipologias

Tipologia	Justificação
Património\Arquitetónico	

### Fichas relacionadas

Tipo de ficha	Dados da ficha	Inf. específica	Dados inf. específica	Tipo relação
Ficheiros	GPC.1219C03   \\arqserver\InPatrimonium\Documentos\GPC\Material Fotográfico\Casa\GPC.1219C03.JPG   17939			

## Ficheiros multimédia: Informação genérica



gpc.1219c03.jpg




2014-11-06 16:06:32

Câmara Municipal de Vila Nova de Famalicão

Joao Machado

## Inventário : Imóveis

Nº imóvel	GPC.1220C01
Designação	Casa da Seara
Tipo imóvel	Casa
Imóvel	GPC.1220C - Quinta da Seara
Descrição	



## Informação específica

### Cronologia

Data inicial	Data final	Época	Data textual	Parte descrita	Justificação
1910-00-00	1910-00-00	Contemporânea	Século XX	Imóvel. [Construção]	Conjetural.

### Localizações

Local administ.	Topónimo	Morada	Data	Geo Datum	Método	Códi SIG	Coord. Geo. X	Coord. Geo. Y	Coord. Plana X	Coord. Plana Y	Coord. Plana Z	Ambiente
Portugal\Braga\Vila Nova de Famalicão\Cruz	Seara		2012-12-05	[EPSG:27493] Datum 73 / Modified Portuguese Grid	Quantum\POLYGON	473						
Portugal\Braga\Vila Nova de Famalicão\Cruz			2013-09-02	[EPSG:3857] WGS 84 / Pseudo Mercator	Google Maps		-8,49275	41,43609				

### Tipologias

Tipologia	Justificação
Património\Arquitetónico	

### Fichas relacionadas

Tipo de ficha	Dados da ficha	Inf. específica	Dados inf. específica	Tipo relação
Projectos	Património Cultural do Concelho: Atualização do Inventário   29			
Projectos	Levantamento Cultural 1982-1983   42			

## Inventário : Imóveis

Nº imóvel	GPC.1227
Designação	Casa do Doutor Morgado Pires
Tipo imóvel	Casa
Imóvel	
Descrição	



## Informação específica

### Cronologia

Data inicial	Data final	Época	Data textual	Parte descrita	Justificação
1960-00-00	1974-00-00	Contemporânea	Século XX	Imóvel. [Construção]	

### Localizações

Local administ.	Topónimo	Morada	Data	Geo Datum	Método	Códi SIG	Coord. Geo. X	Coord. Geo. Y	Coord. Plana X	Coord. Plana Y	Coord. Plana Z	Ambiente
Portugal\Braga\Vila Nova de Famalicão\Cruz			2013-02-28	[EPSG:27493] Datum 73 / Modified Portuguese Grid	Quantum\POLYGON	1045						
Portugal\Braga\Vila Nova de Famalicão\Cruz			2013-09-02	[EPSG:3857] WGS 84 / Pseudo Mercator	Google Maps		-8,49180	41,44904				

### Tipologias

Tipologia	Justificação
Património\Arquitetónico	

### Fichas relacionadas

Tipo de ficha	Dados da ficha	Inf. específica	Dados inf. específica	Tipo relação
Electrónico	Casa do Doutor Morgado Pires   Sacavém   2013-02-28   Instituto da Habitação e da Reabilitação Urbana (IHRU)   87			
Ficheiros	GPC.1227   \\arqserver\InPatrimonium\Documentos\GPC\Material Fotográfico\Casa\GPC.1227.jpg   19497			
Projectos	IAPXX - Inquérito à Arquitectura do Século XX em Portugal   38			
Projectos	SIPA - Sistema de Informação para o Património Arquitectónico   40			



gpc.1227.jpg

**Inventário : Imóveis**

Nº imóvel	GPC.1302C05
Designação	Casa I de Perrelos
Tipo imóvel	Casa\Agrícola
Imóvel	GPC.1302C - Conjunto de Perrelos
Descrição	

**Informação específica****Localizações**

Local administ.	Topónimo	Morada	Data	Geo Datum	Método	Códi SIG	Coord. Geo. X	Coord. Geo. Y	Coord. Plana X	Coord. Plana Y	Coord. Plana Z	Ambiente
Portugal\Braga\Vila Nova de Famalicão\Delães	Perrelos; Paraíso		2012-12-05	[EPSG:27493] Datum 73 / Modified Portuguese Grid	Quantum\POLYGON	477						
Portugal\Braga\Vila Nova de Famalicão\Delães			2013-09-16	[EPSG:3857] WGS 84 / Pseudo Mercator	Google Maps		-8,42346	41,39792				

**Protecção**

Protecção	Justificação
Indireta\Em Área de Classificação\Sítio\Interesse Público (S.I.P.)\Zona de Protecção (Z.P.)	Encontra-se dentro da Zona de Protecção (Z.P.) do Sítio de Interesse Público (S.I.P.) designado por Estação Arqueológica de São João de Perrelos (Portaria n.º 423/2013, DR, 2.ª série, n.º 122, de 27-08-2013).

**Tipologias**

Tipologia	Justificação
Património\Arquitetónico	

**Fichas relacionadas**

Tipo de ficha	Dados da ficha	Inf. específica	Dados inf. específica	Tipo relação
Ficheiros	GPC.1302C05   \\arqserver\InPatrimonium\Documentos\GPC\Material Fotográfico\Casa\Agrícola\GPC.1302C05.JPG   9016			

Periódico **Diário da República. II Série, N.º 122, Lisboa: Imprensa Nacional - Casa da Moeda. [2013-07-27]. Diária.**

**Ficheiros multimédia: Informação genérica**

gpc.1302c05.jpg

**Inventário : Imóveis**

Nº imóvel	GPC.1302C06
Designação	Casa II de Perrelos
Tipo imóvel	Casa\Agrícola
Imóvel	GPC.1302C - Conjunto de Perrelos
Descrição	

**Informação específica****Localizações**

Local administ.	Topónimo	Morada	Data	Geo Datum	Método	Códi SIG	Coord. Geo. X	Coord. Geo. Y	Coord. Plana X	Coord. Plana Y	Coord. Plana Z	Ambiente
Portugal\Braga\Vila Nova de Famalicão\Delães	Perrelos; Paraíso		2012-12-05	[EPSG:27493] Datum 73 / Modified Portuguese Grid	Quantum\POLYGON	474						
Portugal\Braga\Vila Nova de Famalicão\Delães			2013-09-16	[EPSG:3857] WGS 84 / Pseudo Mercator	Google Maps		-8,42359	41,39859				

**Protecção**

Protecção	Justificação
Indireta\Em Área de Classificação\Sítio\Interesse Público (S.I.P.)\Zona de Protecção (Z.P.)	Encontra-se dentro da Zona de Protecção (Z.P.) do Sítio de Interesse Público (S.I.P.) designado por Estação Arqueológica de São João de Perrelos (Portaria n.º 423/2013, DR, 2.ª série, n.º 122, de 27-08-2013).

**Tipologias**

Tipologia	Justificação
Património\Arquitetónico	

**Fichas relacionadas**

Tipo de ficha	Dados da ficha	Inf. específica	Dados inf. específica	Tipo relação
Ficheiros	GPC.1302C06   \\arqserver\InPatrimonium\Documentos\GPC\Material Fotográfico\Casa\Agrícola\GPC.1302C06.JPG   9017			

Periódico **Diário da República. II Série, N.º 122, Lisboa: Imprensa Nacional - Casa da Moeda. [2013-07-27]. Diária.**

**Ficheiros multimédia: Informação genérica**

gpc.1302c06.jpg



## Inventário : Imóveis

Nº imóvel	GPC.1304C01
Designação	Casa de Penavila
Tipo imóvel	Casa
Imóvel	GPC.1304C - Quinta de Penavila
Descrição	



## Informação específica

### Localizações

Local administ.	Topónimo	Morada	Data	Geo Datum	Método	Códi SIG	Coord. Geo. X	Coord. Geo. Y	Coord. Plana X	Coord. Plana Y	Coord. Plana Z	Ambiente
Portugal\Braga\Vila Nova de Famalicão\Delães	Penavila		2012-12-05	[EPSG:27493] Datum 73 / Modified Portuguese Grid	Quantum\MULTIPOLYGON	478						
Portugal\Braga\Vila Nova de Famalicão\Delães			2013-09-16	[EPSG:3857] WGS 84 / Pseudo Mercator	Google Maps		-8,419792	41,390717				

### Protecção

Protecção	Justificação
Direta\Plano Director Municipal (P.D.M)\1994\Carta\Património (3.11)	Carta do Património: Carta 10.

### Tipologias

Tipologia	Justificação
Património\Arquitetónico	

### Fichas relacionadas

Tipo de ficha	Dados da ficha	Inf. específica	Dados inf. específica	Tipo relação
Ficheiros	GPC.1304C01   \\arqserver\InPatrimonium\Documentos\GPC\Material Fotográfico\Casa\GPC.1304C01.JPG   17940			

## Ficheiros multimédia: Informação genérica



gpc.1304c01.jpg

## Inventário : Imóveis

Nº imóvel	GPC.1305C01
Designação	Casa da Quinta das Aves
Tipo imóvel	Casa
Imóvel	GPC.1305C - Quinta das Aves
Descrição	



## Informação específica

### Localizações

Local administ.	Topónimo	Morada	Data	Geo Datum	Método	Códi SIG	Coord. Geo. X	Coord. Geo. Y	Coord. Plana X	Coord. Plana Y	Coord. Plana Z	Ambiente
Portugal\Braga\Vila Nova de Famalicão\Delães			2013-01-08	[EPSG:27493] Datum 73 / Modified Portuguese Grid	Quantum\POLYGON	628						
Portugal\Braga\Vila Nova de Famalicão\Delães			2013-09-16	[EPSG:3857] WGS 84 / Pseudo Mercator	Google Maps		-8,41307	41,38284				

### Tipologias

Tipologia	Justificação
Património\Arquitetónico	

### Fichas relacionadas

Tipo de ficha	Dados da ficha	Inf. específica	Dados inf. específica	Tipo relação
Ficheiros	GPC.1305C01   \\arqserver\InPatrimonium\Documentos\GPC\Material Fotográfico\Casa\GPC.1305C01.JPG   17799			

## Ficheiros multimédia: Informação genérica



gpc.1305c01.jpg




2014-11-06 16:13:14

Câmara Municipal de Vila Nova de Famalicão

Joao Machado

## Inventário : Imóveis

Nº imóvel	GPC.1312C01
Designação	Casa da Breia
Tipo imóvel	Casa
Imóvel	GPC.1312C - Quinta da Breia
Descrição	



## Informação específica

### Localizações

Local administ.	Topónimo	Morada	Data	Geo Datum	Método	Códi SIG	Coord. Geo. X	Coord. Geo. Y	Coord. Plana X	Coord. Plana Y	Coord. Plana Z	Ambiente
Portugal\Braga\Vila Nova de Famalicão\Delães	Breia		2013-01-08	[EPSG:27493] Datum 73 / Modified Portuguese Grid	Quantum\POLYGON	631						

### Tipologias

Tipologia	Justificação
Património\Arquitetónico	

### Fichas relacionadas

Tipo de ficha	Dados da ficha	Inf. específica	Dados inf. específica	Tipo relação
Projectos	Património Cultural do Concelho: Atualização do Inventário   29			

## Inventário : Imóveis

Nº imóvel	GPC.1315
Designação	Casa abaixo da Igreja
Tipo imóvel	Casa
Imóvel	
Descrição	



## Informação específica

### Localizações

Local administ.	Topónimo	Morada	Data	Geo Datum	Método	Códi SIG	Coord. Geo. X	Coord. Geo. Y	Coord. Plana X	Coord. Plana Y	Coord. Plana Z	Ambiente
Portugal\Braga\Vila Nova de Famalicão\Delães			2013-01-23	[EPSG:27493] Datum 73 / Modified Portuguese Grid	Quantum\POLYGON	657						
Portugal\Braga\Vila Nova de Famalicão\Delães			2013-09-16	[EPSG:3857] WGS 84 / Pseudo Mercator	Google Maps		-8,41788	41,38647				

### Tipologias

Tipologia	Justificação
Património\Arquitetónico	

### Fichas relacionadas

Tipo de ficha	Dados da ficha	Inf. específica	Dados inf. específica	Tipo relação
Ficheiros	GPC.1315   \\arqserver\InPatrimonium\Documentos\GPC\Material Fotográfico\Casa\GPC.1315.JPG   17796			

## Ficheiros multimédia: Informação genérica



gpc.1315.jpg

## Inventário : Imóveis

Nº imóvel	GPC.1319
Designação	Casa Luís Ribeiro & Filhos
Tipo imóvel	Casa
Imóvel	
Descrição	



## Informação específica

### Localizações

Local administ.	Topónimo	Morada	Data	Geo Datum	Método	Códi SIG	Coord. Geo. X	Coord. Geo. Y	Coord. Plana X	Coord. Plana Y	Coord. Plana Z	Ambiente
Portugal\Braga\Vila Nova de Famalicão\Delães			2012-12-18	[EPSG:27493] Datum 73 / Modified Portuguese Grid	Quantum\POLYGON	516						
Portugal\Braga\Vila Nova de Famalicão\Delães			2013-09-16	[EPSG:3857] WGS 84 / Pseudo Mercator	Google Maps		-8,41096	41,38406				

### Tipologias

Tipologia	Justificação
Património\Arquitetónico	

### Fichas relacionadas

Tipo de ficha	Dados da ficha	Inf. específica	Dados inf. específica	Tipo relação
Ficheiros	GPC.1319   \\arqserver\InPatrimonium\Documentos\GPC\Material Fotográfico\Casa\GPC.1319.JPG   17798			

## Ficheiros multimédia: Informação genérica



gpc.1319.jpg

2014-11-06 16:14:16

Câmara Municipal de Vila Nova de Famalicão

Joao Machado

## Inventário : Imóveis

Nº imóvel	GPC.1321
Designação	Casa em Montenegro
Tipo imóvel	Casa
Imóvel	
Descrição	



## Informação específica

### Localizações

Local administ.	Topónimo	Morada	Data	Geo Datum	Método	Códi SIG	Coord. Geo. X	Coord. Geo. Y	Coord. Plana X	Coord. Plana Y	Coord. Plana Z	Ambiente
Portugal\Braga\Vila Nova de Famalicão\Delães	Montenegro		2012-12-05	[EPSG:27493] Datum 73 / Modified Portuguese Grid	Quantum\POLYGON	484						
Portugal\Braga\Vila Nova de Famalicão\Delães			2013-09-16	[EPSG:3857] WGS 84 / Pseudo Mercator	Google Maps		-8,418395	41,400429				

### Tipologias

Tipologia	Justificação
Património\Arquitetónico	

### Fichas relacionadas

Tipo de ficha	Dados da ficha	Inf. específica	Dados inf. específica	Tipo relação
Ficheiros	GPC.1321   \\arqserver\InPatrimonium\Documentos\GPC\Material Fotográfico\Casa\GPC.1321.JPG   17943			

## Ficheiros multimédia: Informação genérica



gpc.1321.jpg

## Inventário : Imóveis

Nº imóvel	GPC.1324
Designação	Casa 1953
Tipo imóvel	Casa
Imóvel	
Descrição	



## Informação específica

### Localizações

Local administ.	Topónimo	Morada	Data	Geo Datum	Método	Códi SIG	Coord. Geo. X	Coord. Geo. Y	Coord. Plana X	Coord. Plana Y	Coord. Plana Z	Ambiente
Portugal\Braga\Vila Nova de Famalicão\Delães			2012-12-05	[EPSG:27493] Datum 73 / Modified Portuguese Grid	Quantum\MULTIPOLYGON	483						
Portugal\Braga\Vila Nova de Famalicão\Delães			2013-09-16	[EPSG:3857] WGS 84 / Pseudo Mercator	Google Maps		-8,40531	41,38529				

### Tipologias

Tipologia	Justificação
Património\Arquitetónico	

### Fichas relacionadas

Tipo de ficha	Dados da ficha	Inf. específica	Dados inf. específica	Tipo relação
Ficheiros	GPC.1324   \\arqserver\InPatrimonium\Documentos\GPC\Material Fotográfico\Casa\GPC.1324.jpg   17800			

## Ficheiros multimédia: Informação genérica



gpc.1324.jpg



2014-11-06 16:14:52

Câmara Municipal de Vila Nova de Famalicão

Joao Machado

## Inventário : Imóveis

Nº imóvel	GPC.1326C01
Designação	Casa da Quinta dos Sobreiros
Tipo imóvel	Casa
Imóvel	GPC.1326C - Quinta dos Sobreiros
Descrição	



## Informação específica

### Localizações

Local administ.	Topónimo	Morada	Data	Geo Datum	Método	Códi SIG	Coord. Geo. X	Coord. Geo. Y	Coord. Plana X	Coord. Plana Y	Coord. Plana Z	Ambiente
Portugal\Braga\Vila Nova de Famalicão\Delães			2013-01-08	[EPSG:27493] Datum 73 / Modified Portuguese Grid	Quantum\POLYGON	630						
Portugal\Braga\Vila Nova de Famalicão\Delães			2013-09-16	[EPSG:3857] WGS 84 / Pseudo Mercator	Google Maps		-8,41292	41,38148				

### Tipologias

Tipologia	Justificação
Património\Arquitetónico	



## Inventário : Imóveis

Nº imóvel	GPC.1403C01
Designação	Casa de Pereira
Tipo imóvel	Casa
Imóvel	GPC.1403C - Quinta de Pereira
Descrição	



## Informação específica

### Localizações

Local administ.	Topónimo	Morada	Data	Geo Datum	Método	Códi SIG	Coord. Geo. X	Coord. Geo. Y	Coord. Plana X	Coord. Plana Y	Coord. Plana Z	Ambiente
Portugal\Braga\Vila Nova de Famalicão\União das freguesias de Esmeriz e Cabeçudos			2013-01-28	[EPSG:3857] WGS 84 / Pseudo Mercator	Google Maps		-8,50932	41,38331				
Portugal\Braga\Vila Nova de Famalicão\Esmeriz			2013-01-07	[EPSG:27493] Datum 73 / Modified Portuguese Grid	Quantum\MULTIPOLYGON	598						

### Tipologias

Tipologia	Justificação
Património\Arquitetónico	

### Fichas relacionadas

Tipo de ficha	Dados da ficha	Inf. específica	Dados inf. específica	Tipo relação
Material fotográfico	Analogico\Diapositivos e Transparências   Maria de Lurdes Azevedo Pereira   DMF.000248   1982-00-00   5025			
Material fotográfico	Analogico\Diapositivos e Transparências   Maria de Lurdes Azevedo Pereira   DMF.000249   1982-00-00   5026			

## Ficheiros multimédia: Informação genérica



dmf.000249.jpg



dmf.000248.jpg

## Inventário : Imóveis

Nº imóvel	GPC.1417
Designação	Casa Fonseca
Tipo imóvel	Casa\Solarenga
Imóvel	
Descrição	



## Informação específica

### Localizações

Local administ.	Topónimo	Morada	Data	Geo Datum	Método	Códi SIG	Coord. Geo. X	Coord. Geo. Y	Coord. Plana X	Coord. Plana Y	Coord. Plana Z	Ambiente
Portugal\Braga\Vila Nova de Famalicão\União das freguesias de Esmeriz e Cabeçudos			2013-01-28	[EPSG:3857] WGS 84 / Pseudo Mercator	Google Maps		-8,516470	41,380176				
Portugal\Braga\Vila Nova de Famalicão\Esmeriz			2012-12-19	[EPSG:27493] Datum 73 / Modified Portuguese Grid	Quantum\POLYGON	521						

### Tipologias

Tipologia	Justificação
Património\Arquitetónico	

### Fichas relacionadas

Tipo de ficha	Dados da ficha	Inf. específica	Dados inf. específica	Tipo relação
Ficheiros	GPC.1417   \\arqserver\InPatrimonium\Documentos\GPC\Material Fotográfico\Casa\Solarenga\GPC.1417.JPG   8929			
Material fotográfico	Análogo\Diapositivos e Transparências   Maria de Lurdes Azevedo Pereira   DMF.000252   1982-00-00   5029			
Material fotográfico	Análogo\Diapositivos e Transparências   Maria de Lurdes Azevedo Pereira   DMF.000253   1982-00-00   5030			
Projectos	Levantamento Cultural 1982-1983   42			

## Ficheiros multimédia: Informação genérica



gpc.1417.jpg



dmf.000252.jpg



dmf.000253.jpg

**Inventário : Imóveis**

Nº imóvel	GPC.1418C
Designação	Casa da Torre
Tipo imóvel	Casa\Agrícola
Imóvel	
Descrição	

**Informação específica****Localizações**

Local administ.	Topónimo	Morada	Data	Geo Datum	Método	Códi SIG	Coord. Geo. X	Coord. Geo. Y	Coord. Plana X	Coord. Plana Y	Coord. Plana Z	Ambiente
Portugal\Braga\Vila Nova de Famalicão\União das freguesias de Esmeriz e Cabeçudos	Paços		2013-01-28	[EPSG:3857] WGS 84 / Pseudo Mercator	Google Maps		-8,52537	41,38123				
Portugal\Braga\Vila Nova de Famalicão\Esmeriz	Paços		2012-12-19	[EPSG:27493] Datum 73 / Modified Portuguese Grid	Quantum\MULTIPOLYGON	525						

**Protecção**

Protecção	Justificação
Direta\Plano Director Municipal (P.D.M)\1994\Carta\Património (3.11)	Carta do Património: Carta 6.

**Tipologias**

Tipologia	Justificação
Património\Arquitetónico	

**Fichas relacionadas**

Tipo de ficha	Dados da ficha	Inf. específica	Dados inf. específica	Tipo relação
Ficheiros	GPC.1418C   \\arqserver\InPatrimonium\Documentos\GPC\Material Fotográfico\Casa\Agrícola\GPC.1418C.JPG   9018			
Material fotográfico	Análogo\Diapositivos e Transparências   Maria de Lurdes Azevedo Pereira   DMF.000259   1982-00-00   5036			
Material fotográfico	Análogo\Diapositivos e Transparências   Maria de Lurdes Azevedo Pereira   DMF.000261   1982-00-00   5038			
Material fotográfico	Análogo\Diapositivos e Transparências   Maria de Lurdes Azevedo Pereira   DMF.000262   1982-00-00   5039			
Material fotográfico	Análogo\Diapositivos e Transparências   Maria de Lurdes Azevedo Pereira   DMF.000263   1982-00-00   5040			
Material fotográfico	Análogo\Diapositivos e Transparências   Maria de Lurdes Azevedo Pereira   DMF.000264   1982-00-00   5041			
Material fotográfico	Análogo\Diapositivos e Transparências   Maria de Lurdes Azevedo Pereira   DMF.000265   1982-00-00   5042			

Material fotográfico	Analógico\Diapositivos e Transparências   Maria de Lurdes Azevedo Pereira   DMF.000266   1982-00-00   5043
Material fotográfico	Analógico\Diapositivos e Transparências   Maria de Lurdes Azevedo Pereira   DMF.000267   1982-00-00   5044
Material fotográfico	Analógico\Diapositivos e Transparências   Maria de Lurdes Azevedo Pereira   DMF.000268   1982-00-00   5045
Material fotográfico	Analógico\Diapositivos e Transparências   Maria de Lurdes Azevedo Pereira   DMF.000269   1982-00-00   5046
Material fotográfico	Analógico\Diapositivos e Transparências   Maria de Lurdes Azevedo Pereira   DMF.000270   1982-00-00   5047
Material fotográfico	Analógico\Diapositivos e Transparências   Maria de Lurdes Azevedo Pereira   DMF.000271   1982-00-00   5048
Projectos	Levantamento Cultural 1982-1983   42

### Ficheiros multimédia: Informação genérica



gpc.1418c.jpg



dmf.000259.jpg



dmf.000261.jpg



dmf.000262.jpg



dmf.000263.jpg



dmf.000264.jpg



dmf.000265.jpg



dmf.000266.jpg



dmf.000267.jpg



dmf.000268.jpg



dmf.000269.jpg



dmf.000270.jpg



dmf.000271.jpg

2014-11-06 16:17:00

Câmara Municipal de Vila Nova de Famalicão

Joao Machado

## Inventário : Imóveis

Nº imóvel	GPC.1419C01
Designação	Casa de Gestal
Tipo imóvel	Casa\Agricultura
Imóvel	GPC.1419C - Quinta de Gestal
Descrição	



## Informação específica

### Localizações

Local administ.	Topónimo	Morada	Data	Geo Datum	Método	Códi SIG	Coord. Geo. X	Coord. Geo. Y	Coord. Plana X	Coord. Plana Y	Coord. Plana Z	Ambiente
Portugal\Braga\Vila Nova de Famalicão\União das freguesias de Esmeriz e Cabeçudos	Vila Verde		2013-01-28	[EPSG:3857] WGS 84 / Pseudo Mercator	Google Maps	-	8,514605	41,375144				
Portugal\Braga\Vila Nova de Famalicão\Esmeriz	Vila Verde		2013-03-22	[EPSG:27493] Datum 73 / Modified Portuguese Grid	Quantum\MULTIPOLYGON	1148						

### Tipologias

Tipologia	Justificação
Património\Arquitetónico	

### Fichas relacionadas

Tipo de ficha	Dados da ficha	Inf. específica	Dados inf. específica	Tipo relação
Ficheiros	GPC.1419C01   \\arqserver\InPatrimonium\Documentos\GPC\Material Fotográfico\Casa\Agricultura\GPC.1419C01.JPG   9019			

## Ficheiros multimédia: Informação genérica



gpc.1419c01.jpg

## Inventário : Imóveis

Nº imóvel	GPC.1419C03
Designação	Casa do Digo
Tipo imóvel	Casa
Imóvel	GPC.1419C - Quinta de Gestal
Descrição	



## Informação específica

### Localizações

Local administ.	Topónimo	Morada	Data	Geo Datum	Método	Códi SIG	Coord. Geo. X	Coord. Geo. Y	Coord. Plana X	Coord. Plana Y	Coord. Plana Z	Ambiente
Portugal\Braga\Vila Nova de Famalicão\União das freguesias de Esmeriz e Cabeçudos	Vila Verde		2013-01-28	[EPSG:3857] WGS 84 / Pseudo Mercator	Google Maps	-	8,514978	41,375659				
Portugal\Braga\Vila Nova de Famalicão\Esmeriz	Vila Verde		2013-01-24	[EPSG:27493] Datum 73 / Modified Portuguese Grid	Quantum\POLYGON	659						

### Tipologias

Tipologia	Justificação
Património\Arquitetónico	

### Fichas relacionadas

Tipo de ficha	Dados da ficha	Inf. específica	Dados inf. específica	Tipo relação
Ficheiros	GPC.1419C03   \\arqserver\InPatrimonium\Documentos\GPC\Material Fotográfico\Casa\GPC.1419C03.JPG   17944			

## Ficheiros multimédia: Informação genérica



gpc.1419c03.jpg

2014-11-06 16:17:35

Câmara Municipal de Vila Nova de Famalicão

Joao Machado

## Inventário : Imóveis

Nº imóvel	GPC.1420
Designação	Casa na Agrela
Tipo imóvel	Casa
Imóvel	
Descrição	



## Informação específica

### Localizações

Local administ.	Topónimo	Morada	Data	Geo Datum	Método	Códi SIG	Coord. Geo. X	Coord. Geo. Y	Coord. Plana X	Coord. Plana Y	Coord. Plana Z	Ambiente
Portugal\Braga\Vila Nova de Famalicão\União das freguesias de Esmeriz e Cabeçudos	Agrela		2013-01-28	[EPSG:3857] WGS 84 / Pseudo Mercator	Google Maps	-	8,523634	41,381045				
Portugal\Braga\Vila Nova de Famalicão\Esmeriz	Agrela		2013-01-24	[EPSG:27493] Datum 73 / Modified Portuguese Grid	Quantum\POLYGON	660						

### Tipologias

Tipologia	Justificação
Património\Arquitetónico	

### Fichas relacionadas

Tipo de ficha	Dados da ficha	Inf. específica	Dados inf. específica	Tipo relação
Ficheiros	GPC.1420   \\arqserver\InPatrimonium\Documentos\GPC\Material Fotográfico\Casa\GPC.1420.JPG   17801			

## Ficheiros multimédia: Informação genérica



gpc.1420.jpg

## Inventário : Imóveis

Nº imóvel	GPC.1501C03
Designação	Casa de Cepriano
Tipo imóvel	Casa\Agrícola
Imóvel	GPC.1501C - Conjunto da Igreja de Fradelos
Descrição	



## Informação específica

### Localizações

Local administ.	Topónimo	Morada	Data	Geo Datum	Método	Códi SIG	Coord. Geo. X	Coord. Geo. Y	Coord. Plana X	Coord. Plana Y	Coord. Plana Z	Ambiente
Portugal\Braga\Vila Nova de Famalicão\Fradelos			2013-01-07	[EPSG:27493] Datum 73 / Modified Portuguese Grid	Quantum\MULTIPOLYGON	597						
Portugal\Braga\Vila Nova de Famalicão\Fradelos			2013-10-08	[EPSG:3857] WGS 84 / Pseudo Mercator	Google Maps		-8,59908	41,36534				

### Protecção

Protecção	Justificação
Direta\Plano Director Municipal (P.D.M)\1994\Carta\Património (3.11)	Carta do Património: Carta 3.

### Tipologias

Tipologia	Justificação
Património\Arquitetónico	

### Fichas relacionadas

Tipo de ficha	Dados da ficha	Inf. específica	Dados inf. específica	Tipo relação
Ficheiros	GPC.1501C03   \\arqserver\InPatrimonium\Documentos\GPC\Material Fotográfico\Casa\Agrícola\GPC.1501C03.jpg   9020			
Projectos	Património Cultural do Concelho: Actualização do Inventário   29			
Projectos	Plano Director Municipal 1994: Carta do Património   30			
Projectos	Levantamento Cultural 1982-1983   42			

## Ficheiros multimédia: Informação genérica



gpc.1501c03.jpg





2014-11-06 16:20:05

Câmara Municipal de Vila Nova de Famalicão

Joao Machado

## Inventário : Imóveis

Nº imóvel	GPC.1505C01
Designação	Casa Cerejeira
Tipo imóvel	Casa\Agrícola
Imóvel	GPC.1505C - Conjunto de Cerejeira
Descrição	



## Informação específica

### Cronologia

Data inicial	Data final	Época	Data textual	Parte descrita	Justificação
1864-00-00	1864-00-00	Contemporânea	Século XIX.	Imóvel. [Construção]	

Notas: Levantamento Cultural 82. Relatório: Fradelos.

### Localizações

Local administr.	Topónimo	Morada	Data	Geo Datum	Método	Códi SIG	Coord. Geo. X	Coord. Geo. Y	Coord. Plana X	Coord. Plana Y	Coord. Plana Z	Ambiente
Portugal\Braga\Vila Nova de Famalicão\Fradelos	Cerejeira		2013-01-03	[EPSG:27493] Datum 73 / Modified Portuguese Grid	Quantum\POLYGON	591						
Portugal\Braga\Vila Nova de Famalicão\Fradelos			2013-10-08	[EPSG:3857] WGS 84 / Pseudo Mercator	Google Maps		-8,587347	41,379819				

### Protecção

Protecção	Justificação
Direta\Plano Director Municipal (P.D.M)\1994\Carta\Património (3.11)	Carta do Património: Carta 2.

### Tipologias

Tipologia	Justificação
Património\Arquitetónico	

### Fichas relacionadas

Tipo de ficha	Dados da ficha	Inf. específica	Dados inf. específica	Tipo relação
Ficheiros	GPC.1505C01   \\arqserver\InPatrimonium\Documentos\GPC\Material Fotográfico\Casa\Agrícola\GPC.1505C01.JPG   9021			
Material fotográfico	Analógico\Diapositivos e Transparências   Casa Cerejeira.   Maria de Lurdes Azevedo Pereira   DMF.000303   1982-00-00   5080			
Projectos	Património Cultural do Concelho: Actualização do Inventário   29			

---

Projectos Plano Director Municipal 1994: Carta do Património | 30 |

---

Projectos Levantamento Cultural 1982-1983 | 42 |

---

### Ficheiros multimédia: Informação genérica

---



gpc.1505c01.jpg



dmf.000303.jpg

## Inventário : Imóveis

Nº imóvel	GPC.1509C01
Designação	Casa Azevedo
Tipo imóvel	Casa\Agrícola
Imóvel	GPC.1509C - Conjunto da Povoação
Descrição	



## Informação específica

### Cronologia

Data inicial	Data final	Época	Data textual	Parte descrita	Justificação
1864-00-00	1864-00-00	Contemporânea	Século XIX.	Imóvel. [Construção]	Conjetural.

Notas: Levantamento Cultural 82. Relatório: Fradelos.

### Localizações

Local administ.	Topónimo	Morada	Data	Geo Datum	Método	Códi SIG	Coord. Geo. X	Coord. Geo. Y	Coord. Plana X	Coord. Plana Y	Coord. Plana Z	Ambiente
Portugal\Braga\Vila Nova de Famalicão\Fradelos	Povoação		2013-01-03	[EPSG:27493] Datum 73 / Modified Portuguese Grid	Quantum\POLYGON	589						
Portugal\Braga\Vila Nova de Famalicão\Fradelos			2013-10-08	[EPSG:3857] WGS 84 / Pseudo Mercator	Google Maps		-8,60610	41,34513				

### Protecção

Protecção	Justificação
Direta\Plano Director Municipal (P.D.M)\1994\Carta\Património (3.11)	Carta do Património: Carta 3.

### Tipologias

Tipologia	Justificação
Património\Arquitetónico	

### Fichas relacionadas

Tipo de ficha	Dados da ficha	Inf. específica	Dados inf. específica	Tipo relação
Ficheiros	GPC.1509C01   \\arqserver\InPatrimonium\Documentos\GPC\Material Fotográfico\Casa\Agrícola\GPC.1509C01.jpg   9022			
Projectos	Património Cultural do Concelho: Actualização do Inventário   29			
Projectos	Plano Director Municipal 1994: Carta do Património   30			

**Ficheiros multimédia: Informação genérica**

---



gpc.1509c01.jpg

## Inventário : Imóveis

Nº imóvel	GPC.1509C02
Designação	Casa Loureiro
Tipo imóvel	Casa\Agricultura
Imóvel	GPC.1509C - Conjunto da Povoação
Descrição	



## Informação específica

### Cronologia

Data inicial	Data final	Época	Data textual	Parte descrita	Justificação
1869-00-00	1869-00-00	Contemporânea	Século XIX.	Imóvel. [Construção]	Conjetural.

### Localizações

Local administ.	Topónimo	Morada	Data	Geo Datum	Método	Códi SIG	Coord. Geo. X	Coord. Geo. Y	Coord. Plana X	Coord. Plana Y	Coord. Plana Z	Ambiente
Portugal\Braga\Vila Nova de Famalicão\Fradelos	Povoação		2013-01-03	[EPSG:27493] Datum 73 / Modified Portuguese Grid	Quantum\MULTIPOLYGON	590						
Portugal\Braga\Vila Nova de Famalicão\Fradelos			2013-10-08	[EPSG:3857] WGS 84 / Pseudo Mercator	Google Maps		-8,60576	41,34483				

### Tipologias

Tipologia	Justificação
Património\Arquitetónico	

### Fichas relacionadas

Tipo de ficha	Dados da ficha	Inf. específica	Dados inf. específica	Tipo relação
Ficheiros	GPC.1509C02   \\arqserver\InPatrimonium\Documentos\GPC\Material Fotográfico\Casa\Agricultura\GPC.1509C02.jpg   9023			
Material fotográfico	Analogico\Diapositivos e Transparências   Casa Loureiro.   Maria de Lurdes Azevedo Pereira   DMF.000304   1982-00-00   5081			
Outros eventos	Roteiro Fotográfico: Pelo Património Cultural de Vila Nova de Famalicão   50	Local	Portugal   Fradelos   Gabinete do Património Cultural da Câmara Municipal de Vila Nova de Famalicão*.   2012-04-14   2012-04-14	
Projectos	Património Cultural do Concelho: Actualização do Inventário   29			
Projectos	Levantamento Cultural 1982-1983   42			

Ficheiros multimédia: Informação genérica

---



gpc.1509c02.jpg



dmf.000304.jpg

## Inventário : Imóveis

Nº imóvel	GPC.1524
Designação	Casa Pereira
Tipo imóvel	Casa\Agrícola
Imóvel	
Descrição	



## Informação específica

### Cronologia

Data inicial	Data final	Época	Data textual	Parte descrita	Justificação
1734-00-00	1734-00-00	Moderna	Século XVIII.	Imóvel. [Construção]	

Notas: Levantamento Cultural 82. Relatório: Fradelos.

1946-00-00	1946-00-00	Contemporânea	Século XX.	Imóvel. [Intervenção/Reabilitação]	
------------	------------	---------------	------------	------------------------------------	--

Notas: Levantamento Cultural 82. Relatório: Fradelos.

### Localizações

Local administ.	Topónimo	Morada	Data	Geo Datum	Método	Códi SIG	Coord. Geo. X	Coord. Geo. Y	Coord. Plana X	Coord. Plana Y	Coord. Plana Z	Ambiente
Portugal\Braga\Vila Nova de Famalicão\Fradelos	Pedras Ruivas		2013-01-29	[EPSG:27493] Datum 73 / Modified Portuguese Grid	Quantum\POLYGON	1149						
Portugal\Braga\Vila Nova de Famalicão\Fradelos	Pedras Ruivas		2013-10-08	[EPSG:3857] WGS 84 / Pseudo Mercator	Google Maps		-8,59438	41,35856				

### Protecção

Protecção	Justificação
Direta\Plano Director Municipal (P.D.M)\1994\Carta\Património (3.11)	Carta do Património: Carta 3.

### Tipologias

Tipologia	Justificação
Património\Arquitetónico	

### Fichas relacionadas

Tipo de ficha	Dados da ficha	Inf. específica	Dados inf. específica	Tipo relação
Ficheiros	GPC.1524   \\arqserver\InPatrimonium\Documentos\GPC\Material Fotográfico\Casa\Agrícola\GPC.1524.JPG   9024			

---

Projectos Património Cultural do Concelho: Actualização do Inventário | 29 |

---

Projectos Levantamento Cultural 1982-1983 | 42 |

---

### Ficheiros multimédia: Informação genérica

---



gpc.1524.jpg



2014-11-06 16:35:25

Câmara Municipal de Vila Nova de Famalicão

Joao Machado

## Inventário : Imóveis

Nº imóvel	GPC.1529C01
Designação	Casa I de Lage
Tipo imóvel	Casa\Agrícola
Imóvel	GPC.1529C - Conjunto da Lage
Descrição	



## Informação específica

### Localizações

Local administ.	Topónimo	Morada	Data	Geo Datum	Método	Códi SIG	Coord. Geo. X	Coord. Geo. Y	Coord. Plana X	Coord. Plana Y	Coord. Plana Z	Ambiente
Portugal\Braga\Vila Nova de Famalicão\Fradelos	Lage		2013-01-29	[EPSG:27493] Datum 73 / Modified Portuguese Grid	Quantum\POLYGON	664						
Portugal\Braga\Vila Nova de Famalicão\Fradelos			2013-10-08	[EPSG:3857] WGS 84 / Pseudo Mercator	Google Maps		-8,593798	41,352165				

### Tipologias

Tipologia	Justificação
Património\Arquitetónico	

### Fichas relacionadas

Tipo de ficha	Dados da ficha	Inf. específica	Dados inf. específica	Tipo relação
Ficheiros	GPC.1529C01   \\arqserver\InPatrimonium\Documentos\GPC\Material Fotográfico\Casa\Agrícola\GPC.1529C01.JPG   9026			

## Ficheiros multimédia: Informação genérica



gpc.1529c01.jpg

2014-11-06 16:36:11

Câmara Municipal de Vila Nova de Famalicão

Joao Machado

## Inventário : Imóveis

Nº imóvel	GPC.1551
Designação	Casa Boeira
Tipo imóvel	Casa\Agrícola
Imóvel	
Descrição	



## Informação específica

### Localizações

Local administ.	Topónimo	Morada	Data	Geo Datum	Método	Códi SIG	Coord. Geo. X	Coord. Geo. Y	Coord. Plana X	Coord. Plana Y	Coord. Plana Z	Ambiente
Portugal\Braga\Vila Nova de Famalicão\Fradelos			2013-01-29	[EPSG:27493] Datum 73 / Modified Portuguese Grid	Quantum\POLYGON	667						
Portugal\Braga\Vila Nova de Famalicão\Fradelos			2013-10-08	[EPSG:3857] WGS 84 / Pseudo Mercator	Google Maps		-8,600586	41,367799				

### Tipologias

Tipologia	Justificação
Património\Arquitetónico	

### Fichas relacionadas

Tipo de ficha	Dados da ficha	Inf. específica	Dados inf. específica	Tipo relação
Ficheiros	GPC.1551   \\arqserver\InPatrimonium\Documentos\GPC\Material Fotográfico\Casa\Agrícola\GPC.1551.JPG   9028			

## Ficheiros multimédia: Informação genérica



gpc.1551.jpg

2014-11-06 16:36:48

Câmara Municipal de Vila Nova de Famalicão

Joao Machado

## Inventário : Imóveis

Nº imóvel	GPC.1552
Designação	Casa Amarela
Tipo imóvel	Casa\Agrícola
Imóvel	
Descrição	



## Informação específica

### Localizações

Local administ.	Topónimo	Morada	Data	Geo Datum	Método	Códi SIG	Coord. Geo. X	Coord. Geo. Y	Coord. Plana X	Coord. Plana Y	Coord. Plana Z	Ambiente
Portugal\Braga\Vila Nova de Famalicão\Fradelos			2013-01-29	[EPSG:27493] Datum 73 / Modified Portuguese Grid	Quantum\POLYGON	668						
Portugal\Braga\Vila Nova de Famalicão\Fradelos			2013-10-08	[EPSG:3857] WGS 84 / Pseudo Mercator	Google Maps		-8,600873	41,376587				

### Tipologias

Tipologia	Justificação
Património\Arquitetónico	

### Fichas relacionadas

Tipo de ficha	Dados da ficha	Inf. específica	Dados inf. específica	Tipo relação
Ficheiros	GPC.1552   \\arqserver\InPatrimonium\Documentos\GPC\Material Fotográfico\Casa\Agrícola\GPC.1552.JPG   9029			

## Ficheiros multimédia: Informação genérica



gpc.1552.jpg

2014-11-06 16:37:15

Câmara Municipal de Vila Nova de Famalicão

Joao Machado

## Inventário : Imóveis

Nº imóvel	GPC.1553
Designação	Casa da Aldeia
Tipo imóvel	Casa\Agrícola
Imóvel	
Descrição	



## Informação específica

### Localizações

Local administ.	Topónimo	Morada	Data	Geo Datum	Método	Códi SIG	Coord. Geo. X	Coord. Geo. Y	Coord. Plana X	Coord. Plana Y	Coord. Plana Z	Ambiente
Portugal\Braga\Vila Nova de Famalicão\Fradelos			2013-01-29	[EPSG:27493] Datum 73 / Modified Portuguese Grid	Quantum\POLYGON	669						
Portugal\Braga\Vila Nova de Famalicão\Fradelos			2013-10-08	[EPSG:3857] WGS 84 / Pseudo Mercator	Google Maps		-8,596630	41,375454				

### Tipologias

Tipologia	Justificação
Património\Arquitetónico	

### Fichas relacionadas

Tipo de ficha	Dados da ficha	Inf. específica	Dados inf. específica	Tipo relação
Ficheiros	GPC.1553   \\arqserver\InPatrimonium\Documentos\GPC\Material Fotográfico\Casa\Agrícola\GPC.1553.JPG   9030			

## Ficheiros multimédia: Informação genérica



gpc.1553.jpg

## Inventário : Imóveis

Nº imóvel	GPC.1603C01
Designação	Casa de Real
Tipo imóvel	Casa\Agrícola
Imóvel	GPC.1603C - Quinta de Real
Descrição	



## Informação específica

### Localizações

Local administ.	Topónimo	Morada	Data	Geo Datum	Método	Códi SIG	Coord. Geo. X	Coord. Geo. Y	Coord. Plana X	Coord. Plana Y	Coord. Plana Z	Ambiente
Portugal\Braga\Vila Nova de Famalicão\Gavião	Real		2012-12-19	[EPSG:27493] Datum 73 / Modified Portuguese Grid	Quantum\POLYGON	530						

### Protecção

Protecção	Justificação
Direta\Plano Director Municipal (P.D.M)\1994\Carta\Património (3.11)	Carta do Património: Carta 6.

### Tipologias

Tipologia	Justificação
Património\Arquitetónico	

### Fichas relacionadas

Tipo de ficha	Dados da ficha	Inf. específica	Dados inf. específica	Tipo relação
Ficheiros	GPC.1603C01   \\arqserver\InPatrimonium\Documentos\GPC\Material Fotográfico\Casa\Agrícola\GPC.1603C01.JPG   9031			
Material fotográfico	Analógico\Diapositivos e Transparências   Maria de Lurdes Azevedo Pereira   DMF.000311   1982-00-00   5088			
Periódico	<b>Gavião Real: Revista de Informação e Cultura da Freguesia de Gavião. Ano XIV. N.º 14., Gavião: Junta de Freguesia de Gavião. [2010-06-20]. Anual.</b>	Analítico de Periódicos	ALMEIDA, Luís Gonzaga Cardoso de - A Quinta de Real. <b>Gavião Real.</b> Gavião : Junta de Freguesia de Gavião. 2010-06-20. p. 5-7.	

## Ficheiros multimédia: Informação genérica



dmf.000311.jpg



gpc.1603c01.jpg

## Inventário : Imóveis

Nº imóvel	GPC.1604C01
Designação	Casa da Cachadinha
Tipo imóvel	Casa\Solarenga
Imóvel	GPC.1604C - Conjunto da Cachadinha
Descrição	



## Informação específica

### Localizações

Local administ.	Topónimo	Morada	Data	Geo Datum	Método	Códi SIG	Coord. Geo. X	Coord. Geo. Y	Coord. Plana X	Coord. Plana Y	Coord. Plana Z	Ambiente
Portugal\Braga\Vila Nova de Famalicão\Gavião	Cachadinha		2013-01-07	[EPSG:27493] Datum 73 / Modified Portuguese Grid	Quantum\POLYGON	607						

### Tipologias

Tipologia	Justificação
Património\Arquitetónico	

### Fichas relacionadas

Tipo de ficha	Dados da ficha	Inf. específica	Dados inf. específica	Tipo relação
Ficheiros	GPC.1604C01   \\arqserver\InPatrimonium\Documentos\GPC\Material Fotográfico\Casa\Solarenga\GPC.1604C01.JPG   8930			

## Ficheiros multimédia: Informação genérica



gpc.1604c01.jpg

2014-11-06 16:39:40

Câmara Municipal de Vila Nova de Famalicão

Joao Machado

## Inventário : Imóveis

Nº imóvel	GPC.1609C01
Designação	Casa de Quintães
Tipo imóvel	Casa\Solarenga
Imóvel	GPC.1609C - Quinta das Quintães
Descrição	



## Informação específica

### Localizações

Local administ.	Topónimo	Morada	Data	Geo Datum	Método	Códi SIG	Coord. Geo. X	Coord. Geo. Y	Coord. Plana X	Coord. Plana Y	Coord. Plana Z	Ambiente
Portugal\Braga\Vila Nova de Famalicão\Gavião			2013-01-07	[EPSG:27493] Datum 73 / Modified Portuguese Grid	Quantum\POLYGON 608							

### Protecção

Protecção	Justificação
Direta\Plano Director Municipal (P.D.M)\1994\Carta\Património (3.11)	Carta do Património: Carta 5.

### Tipologias

Tipologia	Justificação
Património\Arquitetónico	

### Fichas relacionadas

Tipo de ficha	Dados da ficha	Inf. específica	Dados inf. específica	Tipo relação
Ficheiros	GPC.1609   \\arqserver\InPatrimonium\Documentos\GPC\Material Fotográfico\Casa\Solarenga\GPC.1609.JPG   8931			

## Ficheiros multimédia: Informação genérica



gpc.1609.jpg

2014-11-06 16:39:59

Câmara Municipal de Vila Nova de Famalicão

Joao Machado

## Inventário : Imóveis

Nº imóvel	GPC.1612C01
Designação	Casa de Loureiro
Tipo imóvel	Casa\Agriculta
Imóvel	GPC.1612C - Quinta do Loureiro
Descrição	



## Informação específica

### Localizações

Local administ.	Topónimo	Morada	Data	Geo Datum	Método	Códi SIG	Coord. Geo. X	Coord. Geo. Y	Coord. Plana X	Coord. Plana Y	Coord. Plana Z	Ambiente
Portugal\Braga\Vila Nova de Famalicão\Gavião			2013-01-07	[EPSG:27493] Datum 73 / Modified Portuguese Grid	Quantum\MULTIPOLYGON	609						

### Protecção

Protecção	Justificação
Direta\Plano Director Municipal (P.D.M)\1994\Carta\Património (3.11)	Carta do Património: Carta 5.

### Tipologias

Tipologia	Justificação
Património\Arquitetónico	

### Fichas relacionadas

Tipo de ficha	Dados da ficha	Inf. específica	Dados inf. específica	Tipo relação
Ficheiros	GPC.1612   \\arqserver\InPatrimonium\Documentos\GPC\Material Fotográfico\Casa\Agriculta\GPC.1612.JPG   9032			

## Ficheiros multimédia: Informação genérica



gpc.1612.jpg



2014-11-06 16:44:53

Câmara Municipal de Vila Nova de Famalicão

Joao Machado

## Inventário : Imóveis

Nº imóvel	GPC.1613C01
Designação	Casa de Valdoe
Tipo imóvel	Casa
Imóvel	GPC.1613C - Quinta de Valdoe
Descrição	



## Informação específica

### Localizações

Local administ.	Topónimo	Morada	Data	Geo Datum	Método	Códi SIG	Coord. Geo. X	Coord. Geo. Y	Coord. Plana X	Coord. Plana Y	Coord. Plana Z	Ambiente
Portugal\Braga\Vila Nova de Famalicão\Gavião	Barreiro		2013-01-07	[EPSG:27493] Datum 73 / Modified Portuguese Grid	Quantum\POLYGON	622						

### Protecção

Protecção	Justificação
Direta\Plano Director Municipal (P.D.M)\1994\Carta\Património (3.11)	Carta do Património: Carta 5.

### Tipologias

Tipologia	Justificação
Património\Arquitetónico	

### Fichas relacionadas

Tipo de ficha	Dados da ficha	Inf. específica	Dados inf. específica	Tipo relação
Ficheiros	GPC.1613C01   \\arqserver\InPatrimonium\Documentos\GPC\Material Fotográfico\Casa\GPC.1613C01.JPG   19498			

## Ficheiros multimédia: Informação genérica



gpc.1613c01.jpg

## Inventário : Imóveis

Nº imóvel	GPC.1622C01
Designação	Casa da Quinta da Igreja
Tipo imóvel	Casa
Imóvel	GPC.1622C - Quinta da Igreja
Descrição	



## Informação específica

### Localizações

Local administ.	Topónimo	Morada	Data	Geo Datum	Método	Códi SIG	Coord. Geo. X	Coord. Geo. Y	Coord. Plana X	Coord. Plana Y	Coord. Plana Z	Ambiente
Portugal\Braga\Vila Nova de Famalicão\Gavião			2013-01-07	[EPSG:27493] Datum 73 / Modified Portuguese Grid	Quantum\POLYGON 617							

### Tipologias

Tipologia	Justificação
Património\Arquitetónico	

### Fichas relacionadas

Tipo de ficha	Dados da ficha	Inf. específica	Dados inf. específica	Tipo relação
Ficheiros	GPC.1622C01   \\arqserver\InPatrimonium\Documentos\GPC\Material Fotográfico\Casa\GPC.1622C01.JPG   19499			

## Ficheiros multimédia: Informação genérica



gpc.1622c01.jpg




2014-11-06 16:47:40

Câmara Municipal de Vila Nova de Famalicão

Joao Machado

## Inventário : Imóveis

Nº imóvel	GPC.1624C01
Designação	Casa
Tipo imóvel	Casa
Imóvel	GPC.1624C - Quinta
Descrição	



## Informação específica

### Localizações

Local administ.	Topónimo	Morada	Data	Geo Datum	Método	Códi SIG	Coord. Geo. X	Coord. Geo. Y	Coord. Plana X	Coord. Plana Y	Coord. Plana Z	Ambiente
Portugal\Braga\Vila Nova de Famalicão\Gavião			2013-01-07	[EPSG:27493] Datum 73 / Modified Portuguese Grid	Quantum\POLYGON 620							

### Tipologias

Tipologia	Justificação
Património\Arquitetónico	

**Inventário : Imóveis**

Nº imóvel	GPC.1701C04
Designação	Casa Gomes
Tipo imóvel	Casa
Imóvel	GPC.1701C - Conjunto da Igreja de Gondifelos

Descrição	Casa de habitação, datada de 1920, situa-se no gaveto da Rua da Igreja com a Rua José Gomes de Oliveira, de planta em L, composta por dois corpos escalonados, de dois pisos, em alvenaria granítica e com cobertura de duas águas de telha marselha, adossada, do lado sul, à Casa de Aurélio Vicente Martins Rodrigues. O primeiro corpo é composto por dois pisos, sendo o primeiro rasgado por um portal de entrada duplo e uma janela retilínea, e o segundo por um portal simples ladeado por duas janelas retilíneas, onde se observa a seguinte inscrição: "A.G.O. 1920". O segundo corpo, em gaveto, possui num plano superior da fachada principal três janelas retilíneas e na fachada virada a nascente uma outra janela retilínea, terminando com um espigueiro encimando a respetiva fachada. Possui na cobertura uma chaminé de boca larga e, ainda, uma escadaria, acrescentada na década de 50 do século XX, na fachada principal de acesso ao segundo piso, terminando num alpendre com cobertura de quatro águas, apoiado em duas pilastras, onde se insere a seguinte inscrição: "J.G.O. 1958".
-----------	---

**Informação específica****Cronologia**

Data inicial	Data final	Época	Data textual	Parte descrita	Justificação
1920-00-00	1920-00-00	Contemporânea	Século XX.	Imóvel. [Construção]	Edificação do Imóvel por Alberto Gomes de Oliveira.
1938-04-20	1938-00-00	Contemporânea	Século XX.	Imóvel. Cozinha. [Intervenção]	Pedido de Alberto Gomes de Oliveira à Câmara Municipal de Vila Nova de Famalicão para reformar a sua cozinha.
1943-05-10	1943-00-00	Contemporânea	Século XX.	Imóvel. Sequeiro. [Intervenção/Reabilitação]	Pedido de Alberto Gomes de Oliveira à Câmara Municipal de Vila Nova de Famalicão para reparar um barracão destinado à arrecadação de cereais.
1955-06-01	1955-00-00	Contemporânea	Século XX.	Imóvel. [Intervenção/Reabilitação]	Pedido de José Gomes de Oliveira à Câmara Municipal de Vila Nova de Famalicão para reconstruir uma testeira do seu varandão, para alinhar com o caminho público.

**Estilos**

Estilo	Parte descrita	Justificação
Arquitetura\Popular	Casa	Casa agrícola típica da região do minho, embora as várias alterações arquitetónicas que sofreu ao longo dos tempos, tenha originado uma perda parcial do traço identitário da arquitetura popular minhota.

**Localizações**

Local administ.	Topónimo	Morada	Data	Geo Datum	Método	Códi SIG	Coord. Geo. X	Coord. Geo. Y	Coord. Plana X	Coord. Plana Y	Coord. Plana Z	Ambiente
Portugal\Braga\Vila Nova de Famalicão\União das freguesias de Gondifelos, Cavalões e Outiz	Igreja		2013-01-28									
Portugal\Braga\Vila Nova de Famalicão\Gondifelos	Igreja	Rua da Igreja, nº 66	2013-03-06	[EPSG:27493] Datum 73 / Modified Portuguese Grid	Quantum\POLYGON	1069						81 metros

**Proteção**

Proteção	Justificação
Sem Proteção	

**Tipologias**

Tipologia	Justificação
Arquitetura\Residencial	
Arquitetura\Agrícola	
Arquitetura\Armazenamento	
Arquitetura\Industrial	

**Fichas relacionadas**

Tipo de ficha	Dados da ficha	Inf. específica	Dados inf. específica	Tipo relação
Ficheiros	AF.1701C4-00027[2011]   \\Arqserver\inpatrimonium\Documentos\GPC\Material Fotográfico\GPC.17\GPC.1701C\GPC.1701C4\AF.1701C4-   4747			
Ficheiros	AF.1701C4-00028[2011]   \\Arqserver\inpatrimonium\Documentos\GPC\Material Fotográfico\GPC.17\GPC.1701C\GPC.1701C4\AF.1701C4-   4748			
Ficheiros	AF.1701C4-00030[2011]   \\Arqserver\inpatrimonium\Documentos\GPC\Material Fotográfico\GPC.17\GPC.1701C\GPC.1701C4\AF.1701C4-   4749			
Ficheiros	AF.1701C4-00031[2011]   \\Arqserver\inpatrimonium\Documentos\GPC\Material Fotográfico\GPC.17\GPC.1701C\GPC.1701C4\AF.1701C4-   4750			
Ficheiros	AF.1701C4-00032[2011]   \\Arqserver\inpatrimonium\Documentos\GPC\Material Fotográfico\GPC.17\GPC.1701C\GPC.1701C4\AF.1701C4-   4751			
Ficheiros	AF.1701C4-00001[1982]   \\Arqserver\inpatrimonium\Documentos\GPC\Material Fotográfico\GPC.17\GPC.1701C\GPC.1701C4\AF.1701C4-   4752			
Ficheiros	AF.1701C4-00025[2011]   \\Arqserver\inpatrimonium\Documentos\GPC\Material Fotográfico\GPC.17\GPC.1701C\GPC.1701C4\AF.1701C4-   4753			
Projectos	Património Cultural do Concelho: Atualização do Inventário   29			
Projectos	Levantamento Cultural 1982-1983   42			

**Ficheiros multimédia: Informação genérica**

af.1701c4-00031  
[2011].jpg



af.1701c4-00032  
[2011].jpg



af.1701c4-00001  
[1982].jpeg



af.1701c4-00025  
[2011].jpg



af.1701c4-00030  
[2011].jpg



af.1701c4-00027  
[2011].jpg



af.1701c4-00028  
[2011].jpg

**Inventário : Imóveis**

Nº imóvel	GPC.1701C05
Designação	Casa de Aurélio Vicente Martins Rodrigues
Tipo imóvel	Casa
Imóvel	GPC.1701C - Conjunto da Igreja de Gondifelos
Descrição	Casa de habitação, datada dos finais do século XIX, composta por dois corpos retangulares, de cronologias distintas, em alvenaria granítica, estando as juntas rebocadas a argamassa, adossada, do lado norte, à Casa Gomes. O primeiro corpo é constituído por dois pisos, sendo o primeiro rasgado por duas janelas retilíneas e um portal de verga reta simples, e o segundo por quatro janelas retilíneas. A fachada virada a sul é rasgada por um postigo e um portal de verga reta simples, de acesso ao terraço do segundo corpo. A cobertura é em forma triangular com telhas portuguesas. A encimar está uma chaminé em cantaria granítica de boca larga. O segundo corpo, de construção recente, é composto por um piso, rasgado por um portal de verga recta simples e dois portões de acesso às garagens. Este corpo é encimado por um terraço protegido, a toda à volta, por um varandim em ferro fundido, de barras horizontais e verticais retilíneas.

**Informação específica****Cronologia**

Data inicial	Data final	Época	Data textual	Parte descrita	Justificação
1876-00-00	1900-00-00	Contemporânea	Século XIX: Finais.	Imóvel. [Construção]	A edificação da Casa situa-se nos finais do século XIX.
1924-00-00	1924-00-00	Contemporânea	Século XX.	Imóvel. [Utilização]	António José Rodrigues pede licença à Câmara Municipal de Vila Nova de Famalicão para continuar em funcionamento a taberna que se situa no piso térreo da Casa.
1936-07-29	1936-07-29	Contemporânea	Século XX.	Imóvel. [Intervenção/Reabilitação]	António José Rodrigues pede licença à Câmara Municipal de Vila Nova de Famalicão para cair e reparar as paredes da Casa.
1952-00-00	1958-00-00	Contemporânea	Século XX.	Imóvel. [Utilização]	Vicente Rodrigues pede licença à Câmara Municipal de Vila Nova de Famalicão para continuar em funcionamento a taberna que se situa no piso térreo da Casa.
2008-00-00	2010-00-00	Contemporânea	Século XXI.	Imóvel. [Intervenção/Reabilitação]	Reabilitação da totalidade do imóvel face às condições de degradação em que se encontrava.

**Estilos**

Estilo	Parte descrita	Justificação
Arquitetura\Popular	Casa	Casa possuindo a dupla função de habitação e estabelecimento comercial, típica da região do minho, embora as várias alterações arquitetónicas que sofreu ao longo dos tempos, tenha originado uma perda parcial do traço identitário da arquitetura popular minhota.

**Localizações**

Local administ.	Topónimo	Morada	Data	Geo Datum	Método	Códi SIG	Coord. Geo. X	Coord. Geo. Y	Coord. Plana X	Coord. Plana Y	Coord. Plana Z	Ambiente
Portugal\Braga\Vila Nova de Famalicão\União das freguesias de Gondifelos, Cavalões e Outiz	Igreja		2013-01-28									
Portugal\Braga\Vila Nova de Famalicão\Gondifelos	Igreja	Rua da Igreja, s/n	2013-03-06	[EPSG:27493] Datum 73 / Modified Portuguese Grid		Quantum\POLYGON	1068				82 metros	

---

**Protecção**

Protecção	Justificação
-----------	--------------

Sem Protecção

**Tipologias**

Tipologia	Justificação
-----------	--------------

Arquitetura\Residencial

Arquitetura\Comercial

**Fichas relacionadas**

Tipo de ficha	Dados da ficha	Inf. específica	Dados inf. específica	Tipo relação
Ficheiros	AF.1701C5-00010[2011]   \\Arqserver\inpatrimonium\Documentos\GPC\Material Fotográfico\GPC.1701C5\GPC.1701C5\AF.1701C5-   4755			

**Ficheiros multimédia: Informação genérica**

af.1701c5-  
00010  
[2011].jpg

**Inventário : Imóveis**

Nº imóvel	GPC.1702C01
Designação	Casa da Quinta da Cova
Tipo imóvel	Casa\Agrícola
Imóvel	GPC.1702C - Quinta da Cova
Descrição	Casa agrícola, de planta em U fechado, composta por vários edifícios que se articulam entre si em torno de um espaço central constituído por uma eira. O edifício principal, correspondente à Casa de habitação, está dividido em dois pisos, funcionando o piso térreo para apoio da atividade agrícola, e o piso superior para habitação dos proprietários. É construído em alvenaria granítica, com reboco de argamassa nas juntas e cobertura em telhado de duas águas em telha marselha. O acesso do arruamento para a habitação faz-se através de um portal agrícola. Adossado ao muro da propriedade, virada para o caminho, encontra-se a Alminha da Cova, e, do lado de dentro da propriedade, encontra-se adossado um edifício de planta retangular, de piso térreo, com cobertura em telhado de três águas em telha marselha, para apoio da atividade agrícola.

**Informação específica****Cronologia**

Data inicial	Data final	Época	Data textual	Parte descrita	Justificação
1851-00-00	1900-00-00	Contemporânea	Século XIX: Segunda Metade.	Imóvel. [Construção]	Possivelmente, a Casa foi edificada na segunda metade do século XIX.
1880-00-00	1880-00-00	Contemporânea	Século XIX.	Imóvel. [Descritor]	Através do Recenseamento Eleitoral de 1880, apuramos que António Carneiro de Sousa e Miguel Carneiro de Sousa são residentes na Cova.
1930-00-00	1930-00-00	Contemporânea	Século XX.	Imóvel. [Descritor]	Primeira referência a António Correia da Silva Leitão como proprietário da Quinta da Cova.
1961-01-01	1979-12-31	Contemporânea	Século XX: Década 60-70.	Imóvel. [Transação]	Após a morte de António Correia da Silva Leitão a Casa e as diversas propriedades passam para as mãos de seu pai Joaquim de Aguiar Leitão.
1981-01-01	1999-12-31	Contemporânea	Século XX: Década 80-90.	Imóvel. Vacaria. [Construção]	Construção de uma vacaria a sul da Casa primitiva.

**Estilos**

Estilo	Parte descrita	Justificação
Arquitetura\Popular	Casa	Casa agrícola típica da região do minho, integrando em si a dupla-função que caracteriza a habitação rural minhota: a residencial e a de apoio à agricultura.

**Localizações**

Local administ.	Topónimo	Morada	Data	Geo Datum	Método	Códi SIG	Coord. Geo. X	Coord. Geo. Y	Coord. Plana X	Coord. Plana Y	Coord. Plana Z	Ambiente
Portugal\Braga\Vila Nova de Famalicão\União das freguesias de Gondifelos, Cavalões e Outiz	Cova		2013-01-28									
Portugal\Braga\Vila Nova de Famalicão\Gondifelos	Cova	Rua da Cova, nº 230	2013-03-04	[EPSG:27493]	Datum 73 / Modified Portuguese Grid	Quantum\POLYGON	1051					79 metros



**Protecção**

Protecção	Justificação
-----------	--------------

Sem Protecção

**Tipologias**

Tipologia	Justificação
-----------	--------------

Arquitetura\Residencial

Arquitetura\Agrícola

**Fichas relacionadas**

Tipo de ficha	Dados da ficha	Inf. específica	Dados inf. específica	Tipo relação
Ficheiros	AF.1702C1-00002[2011]   \\Arqserver\inpatrimonium\Documentos\GPC\Material Fotográfico\GPC.17\GPC.1702C\GPC.1702C1\AF.1702C1-   4730			

**Ficheiros multimédia: Informação genérica**

af.1702c1-  
00002  
[2011].jpg

**Inventário : Imóveis**

Nº imóvel	GPC.1717C01
Designação	Casa de Domingos Leitão da Silva (Herdeiros)
Tipo imóvel	Casa
Imóvel	GPC.1717C - Conjunto da Gandra
Descrição	Casa de habitação, de planta quadrangular, composta por piso térreo e sobradado, construída em cantaria granítica, possuindo as fachadas rebocadas a argamassa e pintadas a branco, com cobertura de quatro águas, em telha portuguesa. A fachada principal, no primeiro piso, é rasgada por uma porta de entrada na habitação, ladeada por duas janelas retangulares, terminadas em arco de volta perfeita. No segundo piso rasga-se uma porta envidraçada de acesso a uma pequena varanda, protegida por um gradeamento em ferro, ladeada também por duas janelas retangulares, terminadas em arco de volta perfeita. Tanto as janelas como as portas são emolduradas em cantaria granítica. Adossada à fachada lateral virada a nascente, encontra-se um portão de dupla entrada, com cobertura de uma água em telha portuguesa. Na outra fachada lateral, virada a poente, encontra-se também adossado, após um lanço de quatro degraus, um portal, emoldurado, de acesso a um local onde se localiza uma chaminé de boca larga, possivelmente a cozinha da habitação.

**Informação específica****Cronologia**

Data inicial	Data final	Época	Data textual	Parte descrita	Justificação
1901-00-00	1950-00-00	Contemporânea	Século XX. Primeiras Décadas.	Imóvel. [Construção]	A Casa Residencial foi construída nas primeiras décadas do século XX.

**Localizações**

Local administ.	Topónimo	Morada	Data	Geo Datum	Método	Códi SIG	Coord. Geo. X	Coord. Geo. Y	Coord. Plana X	Coord. Plana Y	Coord. Plana Z	Ambiente
Portugal\Braga\Vila Nova de Famalicão\União das freguesias de Gondifelos, Cavalões e Outiz	Gandra		2013-01-28									
Portugal\Braga\Vila Nova de Famalicão\Gondifelos	Gandra	Rua Francisco Alves Oliveira, nº 65	2013-03-06	[EPSG:27493] Datum 73 / Modified Portuguese Grid	Quantum\POLYGON	1070					82 metros	

**Protecção**

Protecção	Justificação
Sem Protecção	

**Tipologias**

Tipologia	Justificação
Arquitetura\Residencial	

**Fichas relacionadas**

Tipo de ficha	Dados da ficha	Inf. específica	Dados inf. específica	Tipo relação
Ficheiros	AF.1717C1-00010[2011]   \\Arqserver\inpatrimonium\Documentos\GPC\Material Fotográfico\GPC.17\GPC.1717C\GPC.1717C1\AF.1717C1-   4759			

---

Periódico

**Agenda Cultural de Vila Nova de Famalicão - Maio '13. Vila Nova de Famalicão: Câmara Municipal de Vila Nova de Famalicão. [2013-05-00]. Mensal.**

Analtico de Periódicos

PEREIRA, Nelson Bruno Lima - Património: Casa Domingos Leitão da Silva (Herdeiros).. **Agenda Cultural de Vila Nova de Famalicão - Maio '13.** Vila Nova de Famalicão : Câmara Municipal de Vila Nova de Famalicão. 2013-05-00. p. 38-39.

---

Projectos Agenda Cultural de Vila Nova de Famalicão: Património | 43 |

---

#### Ficheiros multimédia: Informação genérica

---



af.1717c1-  
00010  
[2011].jpg

**Inventário : Imóveis**

Nº imóvel	GPC.1717C02
Designação	Antiga Casa do Regedor
Tipo imóvel	Casa
Imóvel	GPC.1717C - Conjunto da Gandra
Descrição	Casa agrícola, de planta em U, composta por vários volumes que se articulam entre si. Volumes escalonados, de piso térreo e sobradado, com coberturas diferenciadas. O edifício principal, correspondente à Casa, é constituído por dois pisos, com fachadas em alvenaria granítica, possuindo as juntas rebocadas a argamassa, com cobertura em telhado de duas e três águas, em telha marselha. O piso inferior é rasgado por um portão agrícola de acesso às traseiras da Casa e várias aberturas para arejamento do espaço interior. Adossado à fachada principal encontra-se ainda uma escadaria de acesso ao piso superior, em pedra granítica, terminando num alpendre, onde se localiza a porta de entrada na Casa. Ainda no piso superior rasgam-se sete janelas retilíneas, encontrando-se uma, encimada por uma placa com a seguinte inscrição: "1909". O alpendre encima um portão de acesso à garagem da habitação. Um segundo corpo situa-se adossado à fachada lateral virada a nascente, constituído por cobertura em telhado de duas águas, em telha marselha. Nas traseiras da Casa encontra-se um coberto, circundando uma eira, funcionando como apoio à atividade agrícola.

**Informação específica****Cronologia**

Data inicial	Data final	Época	Data textual	Parte descrita	Justificação
1919-00-00	1919-00-00	Contemporânea	Século XX.	Imóvel. [Construção]	A edificação da casa ocorreu no ano de 1919 por Porfirio Carvalho de Oliveira e mulher Maria Lopes Rodrigues.
1921-08-14	1921-08-14	Contemporânea	Século XX.	Imóvel. [Transação/Venda]	Venda da Casa por Porfirio Carvalho de Oliveira e mulher Maria Lopes Rodrigues a José Gomes de Carvalho por 60 escudos.
1980-01-01	2011-00-00	Contemporânea	Século XX - Século XXI.	Casa	Desde a década de 80/90 que a casa pertence a Joaquim Gomes de Carvalho, filho de José Gomes de Carvalho.

**Estilos**

Estilo	Parte descrita	Justificação
Arquitetura\Popular	Casa	Casa agrícola típica da região do minho, embora as várias alterações arquitetónicas que sofreu ao longo dos tempos, tenha originado uma perda parcial do traço identitário da arquitetura popular minhota.

**Localizações**

Local administ.	Topónimo	Morada	Data	Geo Datum	Método	Códi SIG	Coord. Geo. X	Coord. Geo. Y	Coord. Plana X	Coord. Plana Y	Coord. Plana Z	Ambiente
Portugal\Braga\Vila Nova de Famalicão\União das freguesias de Gondifelos, Cavalões e Outiz	Gandra		2013-01-28									
Portugal\Braga\Vila Nova de Famalicão\Gondifelos	Gandra	Rua do Regedor, nº 121	2013-03-06	[EPSG:27493] Datum 73 / Modified Portuguese Grid	Quantum\POLYGON	1072					75 metros	

**Protecção**

Protecção	Justificação
Sem Protecção	

---

**Tipologias**

Tipologia	Justificação
-----------	--------------

Arquitetura\Residencial

Arquitetura\Agrícola

---

**Fichas relacionadas**

Tipo de ficha	Dados da ficha	Inf. específica	Dados inf. específica	Tipo relação
---------------	----------------	-----------------	-----------------------	--------------

Ficheiros AF.1717C2-00006[2011] | \\Arqserver\inpatrimonium\Documentos\GPC\Material Fotográfico\GPC.1717C2\GPC.1717C2\AF.1717C2- | 4619 |

---

**Ficheiros multimédia: Informação genérica**

af.1717c2-  
00006  
[2011].jpg

**Inventário : Imóveis**

Nº imóvel	GPC.1717C03
Designação	Casa Oliveira
Tipo imóvel	Casa
Imóvel	GPC.1717C - Conjunto da Gandra
Descrição	Casa de habitação, de planta quadrangular, composta por três pisos, construída em alvenaria granítica, rebocada nas juntas a argamassa, com cobertura em telhado de duas águas de telha portuguesa, onde se situa uma chaminé com cobertura de quatro águas em telha portuguesa, encimado por pináculos. A fachada principal é rasgada, ao nível do primeiro piso, por um portal de entrada, encimado por uma cobertura em telhado de três águas, de telha portuguesa. Adossado à fachada principal encontra-se ainda uma escadaria, de acesso ao segundo piso, onde se situa um segundo portal de entrada, terminando em alpendre, encimado por uma cobertura em telhado de três águas, de telha portuguesa, apoiado por duas pilastras. As fachadas laterais viradas a norte e a sul são rasgadas por várias janelas ao nível dos três pisos. A fachada posterior possui uma escadaria de um lanço, de acesso a um alpendre e varandão que se situam ao nível do segundo piso, construídos em cantaria granítica, possuindo o alpendre uma cobertura em telhado de três águas, de telha portuguesa, encimado por um pináculo, apoiado por duas colunas, e o varandão uma cobertura em telhado de uma água, de telha portuguesa, apoiado por quatro colunas.

**Informação específica****Cronologia**

Data inicial	Data final	Época	Data textual	Parte descrita	Justificação
1901-00-00	1950-00-00	Contemporânea	Século XX. Primeiras Décadas.	Imóvel. [Construção]	A Casa foi construída nas primeiras décadas do século XX.
1941-10-31	1941-10-31	Contemporânea	Século XX.	Imóvel. [Transação/Compra]	Compra da propriedade em que se insere a Casa, juntamente com cortes de gado, cobertos, eira e eirado, por 10 mil escudos, por parte de Maria da Costa Oliveira a Francisco Alves de Oliveira e mulher Maria Gomes de Azevedo Padrão.
1951-00-00	1999-12-31	Contemporânea	Século XX. Últimas Décadas.	Imóvel. [Intervenção]	A Casa sofreu obras de reabilitação, modernização e ampliação nas últimas décadas do século XX.

**Estilos**

Estilo	Parte descrita	Justificação
Arquitetura\Popular	Casa	Casa agrícola típica da região do Minho, embora as várias alterações arquitetónicas que sofreu ao longo dos tempos, tenha originado uma perda quase total do traço identitário da arquitetura popular minhota.

**Localizações**

Local administ.	Topónimo	Morada	Data	Geo Datum	Método	Códi SIG	Coord. Geo. X	Coord. Geo. Y	Coord. Plana X	Coord. Plana Y	Coord. Plana Z	Ambiente
Portugal\Braga\Vila Nova de Famalicão\União das freguesias de Gondifelos, Cavalões e Outiz	Gandra		2013-01-28									
Portugal\Braga\Vila Nova de Famalicão\Gondifelos	Gandra	Rua Francisco Alves Oliveira, nº 80	2013-03-06	[EPSG:27493] Datum 73 / Modified Portuguese Grid	Quantum\POLYGON	1071						76 metros

**Protecção**

Protecção

Justificação

Sem Protecção

**Tipologias**

Tipologia

Justificação

Arquitetura\Residencial

Arquitetura\Agrícola

**Fichas relacionadas**

Tipo de ficha	Dados da ficha	Inf. específica	Dados inf. específica	Tipo relação
Ficheiros	AF.1717C3-00005[2011]   \\Arqserver\inpatrimonium\Documentos\GPC\Material Fotográfico\GPC.1717C3\GPC.1717C3\AF.1717C3-   4754			

**Ficheiros multimédia: Informação genérica**

af.1717c3-00005[2011].jpg

**Inventário : Imóveis**

Nº imóvel	GPC.1717C04
Designação	Casa Félix
Tipo imóvel	Casa
Imóvel	GPC.1717C - Conjunto da Gandra
Descrição	Casa agrícola, de planta em U, composta por vários volumes que se articulam entre si. Volumes escalonados, de piso térreo e sobradado, com coberturas diferenciadas. O edifício principal, correspondente à Casa, é constituído por três pisos. O primeiro piso é rasgado por um portão agrícola de acesso às traseiras e um portal de entrada na habitação. O segundo piso é rasgado por três janelas retilíneas de formato retangular. A fachada principal que engloba estes dois pisos é constituída em pedra granítica, com reboco a argamassa nas juntas, possuindo uma cobertura em telhado de quatro águas, de telha marselha. O terceiro piso, de construção posterior, possuindo a fachada rebocada, é constituído por um volume retangular, com cobertura em telhado de duas águas, também em telha marselha. A fachada é rasgada por três janelas encimando uma pequena varanda. A fachada lateral virada a poente é rasgada por duas janelas retilíneas ao nível do segundo piso e por pequenas aberturas para arejamento do espaço, ao nível do primeiro piso. Na fachada lateral virada a nascente está adossado um corpo de formato retangular, de piso térreo, constituído por alvenaria granítica, rebocada a argamassa nas juntas, com cobertura e telhado de duas águas, de telha marselha, rasgado por um portão agrícola de acesso às traseiras da habitação, onde se localiza um coberto, circundando o espaço murado da Casa, servindo de apoio à atividade agrícola.

**Informação específica****Cronologia**

Data inicial	Data final	Época	Data textual	Parte descrita	Justificação
1876-00-00	1924-00-00	Contemporânea	Século XIX: Finais - Século XX: Inícios.	Imóvel. [Construção]	A Casa foi edificada entre os finais do século XIX e os inícios do século XX por Félix Gomes da Costa.
1901-01-01	2000-12-31	Contemporânea	Século XX.	Imóvel. [Intervenção/Ampliação]	A Casa sofreu obras de ampliação no decorrer do século XX, quando António Gomes da Costa e sua mulher Laurinda Alves de Oliveira eram seus proprietários.

**Estilos**

Estilo	Parte descrita	Justificação
Arquitetura\Popular	Casa	Casa agrícola típica da região do Minho, integrando em si a dupla-função que caracterizam a habitação rural minhota: a residencial e a de apoio à agricultura, embora tenha sofrido um aumento com a construção de mais um andar que descaracteriza o traço primitivo da habitação agrícola minhota.

**Localizações**

Local administ.	Topónimo	Morada	Data	Geo Datum	Método	Códi SIG	Coord. Geo. X	Coord. Geo. Y	Coord. Plana X	Coord. Plana Y	Coord. Plana Z	Ambiente
Portugal\Braga\Vila Nova de Famalicão\União das freguesias de Gondifelos, Cavalões e Outiz	Gandra		2013-01-28									
Portugal\Braga\Vila Nova de Famalicão\Gondifelos	Gandra	Rua Francisco Alves de Oliveira, nº 147	2013-03-06	[EPSG:27493] Datum 73 / Modified Portuguese Grid	Quantum\POLYGON	1073					75 metros	

**Protecção**

Protecção	Justificação
Sem Protecção	



---

**Tipologias**

Tipologia	Justificação
-----------	--------------

Arquitetura\Residencial

Arquitetura\Agrícola

---

**Fichas relacionadas**

Tipo de ficha	Dados da ficha	Inf. específica	Dados inf. específica	Tipo relação
---------------	----------------	-----------------	-----------------------	--------------

Ficheiros AF.1717C4-00003[2011] | \\Arqserver\inpatrimonium\Documentos\GPC\Material Fotográfico\GPC.1717C4\GPC.1717C4\AF.1717C4- | 4746 |

---

**Ficheiros multimédia: Informação genérica**

af.1717c4-  
00003  
[2011].jpg

**Inventário : Imóveis**

Nº imóvel	GPC.1717C05
Designação	Casa da Gandra
Tipo imóvel	Casa\Agrícola
Imóvel	GPC.1717C - Conjunto da Gandra
Descrição	Casa agrícola, de planta em U, composta por vários edifícios que se articulam entre si em torno de um espaço central. Os edifícios são constituídos por pisos térreos e sobradados, com fachadas de alvenaria granítica, rebocado a argamassa nas juntas. O edifício respeitante à Casa de habitação é de planta quadrangular, composta por dois pisos, embora, no passado, tenha possuído só um piso. Possui cobertura em telhado de quatro águas, em telha marselha. O piso térreo é de apoio à atividade agrícola, enquanto que o superior serve como habitação dos proprietários. Este nível é rasgado por uma fileira de janelas retilíneas, de formato retangular. Adossado à fachada virada para o arruamento deste edifício, encontra-se um outro edifício, de piso térreo, com cobertura em telhado de uma água, possuindo também um aumento ao nível superior. No final da fachada deste edifício, encontra-se rasgado um portão agrícola, com a seguinte datação gravada na padieira: "1756". A sua funcionalidade é de apoio à atividade agrícola. Da parte de dentro da propriedade, encontram-se outros dois edifícios, também de apoio à atividade agrícola, de um só piso, possuindo coberturas em telhado de duas águas, em telha marselha.

**Informação específica****Cronologia**

Data inicial	Data final	Época	Data textual	Parte descrita	Justificação
1756-00-00	1756-00-00	Moderna	Século XVIII.	Imóvel. [Construção]	A Casa foi edificada no ano de 1756.
1801-01-01	2000-12-31	Contemporânea	Século XIX - Século XX.	Imóvel. [Intervenção/Ampliação]	Durante o século XIX ou XX foi adicionado à Casa de Habitação o piso superior.

**Estilos**

Estilo	Parte descrita	Justificação
Arquitetura\Popular	Casa	Casa agrícola típica da região do minho, integrando em si a dupla-função que caracteriza a habitação rural minhota: a residencial e a de apoio à agricultura.

**Localizações**

Local administ.	Topónimo	Morada	Data	Geo Datum	Método	Códi SIG	Coord. Geo. X	Coord. Geo. Y	Coord. Plana X	Coord. Plana Y	Coord. Plana Z	Ambiente
Portugal\Braga\Vila Nova de Famalicão\União das freguesias de Gondifelos, Cavalões e Outiz	Gandra		2013-01-28									
Portugal\Braga\Vila Nova de Famalicão\Gondifelos	Gandra	Rua Senhor da Ponte, s/n	2013-03-06	[EPSG:27493] Datum 73 / Modified Portuguese Grid	Quantum\POLYGON	1074					74 metros	

**Protecção**

Protecção	Justificação
Sem Protecção	

**Tipologias**

Tipologia	Justificação
Arquitetura\Religiosa	
Arquitetura\Agrícola	

**Fichas relacionadas**

Tipo de ficha	Dados da ficha	Inf. específica	Dados inf. específica	Tipo relação
Ficheiros	AF.1717C5-00001[2011]   \\Arqserver\inpatrimonium\Documentos\GPC\Material Fotográfico\GPC.17\GPC.1717C\GPC.1717C5\AF.1717C5-   4636			

**Ficheiros multimédia: Informação genérica**

af.1717c5-  
00001  
[2011].jpg

**Inventário : Imóveis**

Nº imóvel	GPC.1720C01
Designação	Casa do Pratinha
Tipo imóvel	Casa\Agrícola
Imóvel	GPC.1720C - Conjunto de Fiães
Descrição	Casa agrícola, de planta irregular, composta por vários edifícios que se articulam em torno de um espaço central constituído por uma eira. Volumes escalonados, de pisos térreos e sobradados, com fachadas rebocadas a argamassa. Edifício principal, correspondendo à Casa habitacional, que se encontra devoluta, de planta em U, dividido em dois pisos, com cobertura em telhado de três águas, em telha marselha, onde se situa uma chaminé de boca larga. Um segundo edifício situa-se no espaço exterior da Casa habitacional, mas ainda inserido dentro da propriedade, que servia de habitação aos caseiros. Possui planta em L, de um só piso, com coberturas diferenciadas em telha portuguesa, possuindo também uma chaminé de boca larga adossada a uma das extremidades. É rasgada por duas portas de entrada, possuindo para cada uma delas, uma escadaria de acesso, e várias janelas retilíneas de formato retangular. No interior, além da eira, situam-se vários cobertos de apoio à atividade agrícola, com telhados de duas águas em telha marselha; uma Casa Sequeiro, de dois pisos, construída em granito, com cobertura de duas águas em telha portuguesa e um Espigueiro, apoiado, metade por colunas, metade por um muro, apresentando mesa, colunas e padieira em granito, além de balaústre de madeira, com cobertura em telhado de duas águas em telha marselha. Após o portão principal, inserido no muro que suporta a escadaria de acesso ao andar superior da Casa Sequeiro, encontra-se um nicho, encimado por uma placa com a seguinte inscrição: "ANNO de 1890".

**Informação específica****Cronologia**

Data inicial	Data final	Época	Data textual	Parte descrita	Justificação
1890-00-00	1890-00-00	Contemporânea	Século XIX.	Imóvel. [Construção]	A Casa foi edificada no ano de 1890 por António Gonçalves dos Santos.
1926-11-27	1926-11-27	Contemporânea	Século XX.	Imóvel. [Transação/Venda]	Venda da propriedade por António Gonçalves dos Santos e mulher Idalina Marques dos Santos a Manuel Domingues da Costa Eiró, por 12 mil e 337 escudos.

**Estilos**

Estilo	Parte descrita	Justificação
Arquitetura\Popular	Casa	Casa agrícola típica da região do Minho, integrando em si a dupla-função que caracteriza a habitação rural minhota: a residencial e a de apoio à agricultura.

**Localizações**

Local administ.	Topónimo	Morada	Data	Geo Datum	Método	Códi SIG	Coord. Geo. X	Coord. Geo. Y	Coord. Plana X	Coord. Plana Y	Coord. Plana Z	Ambiente
Portugal\Braga\Vila Nova de Famalicão\União das freguesias de Gondifelos, Cavalões e Outiz	Fiães		2013-01-28									
Portugal\Braga\Vila Nova de Famalicão\Gondifelos	Fiães	Rua de Fiães, nº 608	2013-03-06	[EPSG:27493] Datum 73 / Modified Portuguese Grid	Quantum\POLYGON	1075					56 metros	

**Protecção**

Protecção	Justificação
Sem Protecção	

## Tipologias

Tipologia

Justificação

Arquitetura\Residencial

Arquitetura\Agrícola

## Fichas relacionadas

Tipo de ficha	Dados da ficha	Inf. específica	Dados inf. específica	Tipo relação
---------------	----------------	-----------------	-----------------------	--------------

Ficheiros AF.1720C1-00017[2011] | \\Arqserver\inpatrimonium\Documentos\GPC\Material Fotográfico\GPC.17\GPC.1720C\GPC.1720C1\AF.1720C1- | 4742 |

Periódico

**Agenda Cultural de Vila Nova de Famalicão - Dezembro ´11. Vila Nova de Famalicão: Câmara Municipal de Vila Nova de Famalicão. [2011-12-00]. Mensal.**

Analítico de Periódicos

PEREIRA, Nelson Bruno Lima - Património: Casa do "Pratinha.. **Agenda Cultural de Vila Nova de Famalicão - Dezembro ´11.** Vila Nova de Famalicão : Câmara Municipal de Vila Nova de Famalicão. 2011-12-00. p. 34-35.

Projectos Agenda Cultural de Vila Nova de Famalicão: Património | 43 |

## Ficheiros multimédia: Informação genérica



af.1720c1-  
00017  
[2011].jpg

**Inventário : Imóveis**

Nº imóvel	GPC.1720C03
Designação	Casa de Fiães
Tipo imóvel	Casa\Agrícola
Imóvel	GPC.1720C - Conjunto de Fiães
Descrição	Casa agrícola, de planta em U fechado, composta por vários edifícios que se articulam entre si em torno de um espaço central. Os edifícios são constituídos por pisos térreos e sobradados, com fachadas em pedra granítica, rebocadas a argamassa nas juntas. O edifício respeitante à Casa de habitação é de planta em L, distribuído em dois pisos. Possui cobertura em telhado de duas águas, em telha marselha. Adossada à fachada virada a sul, encontra-se uma chaminé de boca larga, possuindo uma janela retilínea, de formato retangular, rasgada a meio da estrutura, condizente com a fileira de janelas que se encontram rasgadas ao nível do piso superior. Junto à fachada da Casa de habitação encontra-se um outro edifício, também de planta em L, possuindo um só piso, funcionando como apoio à atividade agrícola. A entrada na Casa faz-se através de um portão de madeira, inserido no muro de vedação, protegido por uma cobertura em telhado de várias águas, em telha marselha. Ainda no muro de vedação insere-se uma Casa de Guarda, à face do arruamento principal, de planta quadrangular, rasgado na fachada principal por uma porta em ogiva e, na fachada virada a nascente, por uma janela retilínea, de formato retangular.

**Informação específica****Cronologia**

Data inicial	Data final	Época	Data textual	Parte descrita	Justificação
1851-00-00	1925-00-00	Moderna	Século XIX - Século XX.	Imóvel. [Construção]	A edificação da Casa Agrícola situa-se entre a segunda metade do século XIX e o primeiro quartel do século XX.

**Estilos**

Estilo	Parte descrita	Justificação
Arquitetura\Popular	Casa	Casa agrícola típica da região do minho, integrando em si a dupla-função que caracterizam a habitação rural minhota: a residencial e a de apoio à agricultura.

**Localizações**

Local administ.	Topónimo	Morada	Data	Geo Datum	Método	Códi SIG	Coord. Geo. X	Coord. Geo. Y	Coord. Plana X	Coord. Plana Y	Coord. Plana Z	Ambiente
Portugal\Braga\Vila Nova de Famalicão\União das freguesias de Gondifelos, Cavalões e Outiz	Fiães		2013-01-28									
Portugal\Braga\Vila Nova de Famalicão\Gondifelos	Fiães	Rua José da Costa Eiró, nº 375	2013-03-06	[EPSG:27493] Datum 73 / Modified Portuguese Grid	Quantum\POLYGON	1078					73 metros	

**Protecção**

Protecção	Justificação
Sem Protecção	

**Tipologias**

Tipologia	Justificação
Arquitetura\Residencial	

Arquitetura\Agrícola

---

**Fichas relacionadas**

Tipo de ficha	Dados da ficha	Inf. específica	Dados inf. específica	Tipo relação
Ficheiros	AF.1720C3-00001[2011]   \\Arqserver\inpatrimonium\Documentos\GPC\Material Fotográfico\GPC.1720C3\GPC.1720C3\AF.1720C3-   4641			

---

**Ficheiros multimédia: Informação genérica**

---



af.1720c3-  
00001  
[2011].jpg

**Inventário : Imóveis**

Nº imóvel	GPC.1723C01
Designação	Casa de Lino Ferreira da Silva (Herdeiros)
Tipo imóvel	Casa\Agrícola
Imóvel	GPC.1723C - Conjunto de Reparade
Descrição	Casa agrícola, de planta em L, composta por dois edifícios que se articulam em torno de um espaço central fechado. Edifícios escalonados, de pisos sobradados, com coberturas em telhado de várias águas, de telha marselha, construídos em alvenaria granítica, com fachadas rebocadas a argamassa nalgumas partes. O piso térreo dos dois edifícios são usados para apoio da atividade agrícola enquanto os superiores funcionam como habitação dos proprietários. A entrada na casa faz-se através de dois portais agrícolas, um diretamente para o interior e outro de acesso às traseiras. Ao nível do piso térreo, os edifícios são rasgados por vários portais e aberturas, de diferentes tamanhos e formatos, o mesmo acontecendo com o piso superior, rasgado por várias janelas de formatos e tamanhos diversos. Na fachada lateral do segundo edifício virada a sul, encontra-se uma pequena varanda protegida por gradeamento, sobranceira a uma porta envidraçada, ladeada por uma placa com a seguinte inscrição: "Ano 1922". Na cobertura observam-se duas chaminés, uma de boca estreita, pertencente ao segundo edifício, e outra de boca larga, integrando o primeiro edifício.

**Informação específica****Cronologia**

Data inicial	Data final	Época	Data textual	Parte descrita	Justificação
1922-00-00	1922-00-00	Contemporânea	Século XX.	Imóvel. [Construção]	A Casa foi edificada no ano de 1922.

**Estilos**

Estilo	Parte descrita	Justificação
Arquitetura\Popular	Casa	Casa agrícola típica da região do minho, integrando em si a dupla-função que caracterizam a habitação rural minhota: a residencial e a de apoio à agricultura.

**Localizações**

Local administ.	Topónimo	Morada	Data	Geo Datum	Método	Códi SIG	Coord. Geo. X	Coord. Geo. Y	Coord. Plana X	Coord. Plana Y	Coord. Plana Z	Ambiente
Portugal\Braga\Vila Nova de Famalicão\União das freguesias de Gondifelos, Cavalões e Outiz	Reparade		2013-01-28									
Portugal\Braga\Vila Nova de Famalicão\Gondifelos	Reparade	Avenida São Félix (Estrada Nacional 206), nº 438	2013-03-06	[EPSG:27493] Datum 73 / Modified Portuguese Grid	Quantum\POLYGON	1079					76 metros	

**Proteção**

Proteção	Justificação
Sem Proteção	

**Tipologias**

Tipologia	Justificação
Arquitetura\Residencial	



Arquitetura\Agrícola

**Fichas relacionadas**

Tipo de ficha	Dados da ficha	Inf. específica	Dados inf. específica	Tipo relação
Ficheiros	AF.1723C1-00013[2011]   \\Arqserver\inpatrimonium\Documentos\GPC\Material Fotográfico\GPC.1723C1\GPC.1723C1\AF.1723C1-   4738			

**Ficheiros multimédia: Informação genérica**



af.1723c1-00013[2011].jpg

## Inventário : Imóveis

Nº imóvel	GPC.1723C02
Designação	Casa de Ana da Ponte
Tipo imóvel	Casa
Imóvel	GPC.1723C - Conjunto de Repara

**Descrição**  
Casa de habitação, de planta irregular, composta por dois edifícios, divididos por vários pisos, construídos em alvenaria granítica, rebocados a argamassa nas juntas, com cobertura em telhado de quatro e duas águas, em telha marselha, encimados por pináculos. O edifício principal, correspondente à Casa, é dividido por dois pisos, sendo o primeiro rasgado por três portais, dois de formato retangular estreito e um outro, também de formato retangular, mas largo. No piso superior rasgam-se três janelas retilíneas de formato retangular, estando encimado numa delas uma placa com a seguinte inscrição: "1878". Adossado à fachada lateral virada a nascente, encontra-se uma escadaria de acesso ao segundo piso. A entrada, por essa escadaria, é ladeada por uma janela retilínea de formato retangular. A fachada lateral virada a poente é também rasgada por uma janela retilínea de formato retangular ao nível do segundo piso. Adossado a uma parte da fachada posterior, encontra-se o segundo edifício, de formato retangular, constituído por um único piso, com cobertura em telhado de duas águas, em telha marselha, funcionando como apoio à casa de habitação.



## Informação específica

### Cronologia

Data inicial	Data final	Época	Data textual	Parte descrita	Justificação
1878-00-00	1878-00-00	Contemporânea	Século XIX.	Imóvel. [Construção]	A casa foi edificada no ano de 1878.

### Estilos

Estilo	Parte descrita	Justificação
Arquitetura\Popular	Casa	A Casa possui a dupla função de habitação e estabelecimento comercial, típica da região do minho.

### Localizações

Local administ.	Topónimo	Morada	Data	Geo Datum	Método	Códi SIG	Coord. Geo. X	Coord. Geo. Y	Coord. Plana X	Coord. Plana Y	Coord. Plana Z	Ambiente
Portugal\Braga\Vila Nova de Famalicão\União das freguesias de Gondifelos, Cavalões e Outiz	Reparade		2013-01-28									
Portugal\Braga\Vila Nova de Famalicão\Gondifelos	Reparade	Avenida São Félix (Estrada Nacional 206), nº 518	2013-03-06	[EPSG:27493]	Datum 73 / Modified Portuguese Grid	Quantum\POLYGON 1080						81 metros

### Protecção

Protecção	Justificação
Sem Protecção	

### Tipologias

Tipologia	Justificação
Arquitetura\Residencial	

Arquitetura\Comercial

---

**Fichas relacionadas**

Tipo de ficha	Dados da ficha	Inf. específica	Dados inf. específica	Tipo relação
Ficheiros	AF.1723C2-00001[2011]   \\Arqserver\inpatrimonium\Documentos\GPC\Material Fotográfico\GPC.17\GPC.1723C\GPC.1723C2\AF.1723C2-   4756			

---

**Ficheiros multimédia: Informação genérica**

af.1723c2-  
00001  
[2011].jpg

## Inventário : Imóveis

Nº imóvel	GPC.1723C03
Designação	Casa Cangosta
Tipo imóvel	Casa\Agrícola
Imóvel	GPC.1723C - Conjunto de Reparade

**Descrição** Casa agrícola, de planta em U, no gaveto da Estrada Nacional 206 com a Rua do Feitor, composta por vários edifícios que se articulam em torno de um espaço central, constituído por uma eira e por um eirado. Volumes escalonados, de pisos térreos e sobradados, com reboco e pintura de branco, no edifício virado para a Estrada Nacional 206, enquanto que os outros apresentam-se apenas com reboco de argamassa nas juntas. Edifício principal, correspondendo à Casa habitacional, virada para a Estrada Nacional 206, rasgada no piso térreo por um portão agrícola e por três aberturas de formato retangular para arejamento do espaço interior e, no piso superior, por cinco janelas retilíneas de formato retangular. Adossada à fachada virada a poente encontra-se uma janela de boca larga. A cobertura é constituída por um telhado em quatro águas de telha portuguesa. Um segundo edifício encontra-se adossado à fachada virada a poente do primeiro edifício, constituído por um único piso, rasgado na fachada virada para o arruamento por um portão agrícola, possuindo cobertura em telhado de duas águas em telha portuguesa, encimada por uma chaminé de boca estreita. O terceiro edifício encontra-se adossado à fachada lateral virada a nascente do primeiro edifício, constituída por piso térreo, com cobertura em telhado de duas águas em telha marselha, funcionando como apoio à atividade agrícola.



## Informação específica

### Cronologia

Data inicial	Data final	Época	Data textual	Parte descrita	Justificação
1876-01-01	1900-12-31	Contemporânea	Século XIX: Finais.	Imóvel. [Construção]	A Casa Agrícola foi edificada nos finais do século XIX.

### Estilos

Estilo	Parte descrita	Justificação
Arquitetura\Popular	Casa	Casa agrícola típica da região do minho, integrando em si a dupla-função que caracterizam a habitação rural minhota: a residencial e a de apoio à agricultura.

### Localizações

Local administ.	Topónimo	Morada	Data	Geo Datum	Método	Códi SIG	Coord. Geo. X	Coord. Geo. Y	Coord. Plana X	Coord. Plana Y	Coord. Plana Z	Ambiente
Portugal\Braga\Vila Nova de Famalicão\União das freguesias de Gondifelos, Cavalões e Outiz	Reparade		2013-01-28									
Portugal\Braga\Vila Nova de Famalicão\Gondifelos	Reparade	Avenida São Félix (Estrada Nacional 206), nº 306	2013-03-06	[EPSG:27493] Datum 73 / Modified Portuguese Grid	Quantum\POLYGON	1081					82 metros	

### Protecção

Protecção	Justificação
Sem Protecção	

### Tipologias

Tipologia	Justificação
Arquitetura\Residencial	

**Fichas relacionadas**

Tipo de ficha	Dados da ficha	Inf. específica	Dados inf. específica	Tipo relação
Ficheiros	AF.1723C3-00001[2011]   \\Arqserver\inpatrimonium\Documentos\GPC\Material Fotográfico\GPC.1723C3\GPC.1723C3\AF.1723C3-   4629			

**Ficheiros multimédia: Informação genérica**



af.1723c3-00001[2011].jpg

**Inventário : Imóveis**

Nº imóvel	GPC.1723C04
Designação	Casa de José Augusto Rodrigues da Silva
Tipo imóvel	Casa
Imóvel	GPC.1723C - Conjunto de Reparação
Descrição	Casa residencial, de planta em L, no gaveto da Estrada Nacional 206 com a Travessa do Pontilhão, composta por dois edifícios, distribuídos por dois pisos, construídos em alvenaria granítica e rebocados a argamassa, com cobertura em telhado de quatro águas, em telha portuguesa. O edifício principal é rasgado, ao nível do primeiro piso, por um portão agrícola e várias aberturas de formato retangular para arejamento do espaço interior. O segundo piso é rasgado, na fachada virada para a Estrada Nacional 206, por quatro janelas retilíneas de formato retangular, enquanto que a fachada lateral virada a poente, encontra-se rasgada por dois portais, que abrem para uma varanda, protegida por gradeamento, ladeados por duas janelas, uma de cada lado, retilíneas de formato retangular. Um dos portais é encimado por um placa que contem a seguinte data "1875". O segundo edifício, rasgado por várias aberturas ao nível do primeiro e segundo piso, nas fachadas viradas a norte e sul, funciona como anexo ao edifício principal, constituído pela habitação dos proprietários.

**Informação específica****Cronologia**

Data inicial	Data final	Época	Data textual	Parte descrita	Justificação
1875-00-00	1875-00-00	Contemporânea	Século XIX.	Imóvel. [Construção]	A Casa foi edificada no ano de 1875.
2009-00-00	2011-00-00	Contemporânea	Século XXI.	Imóvel. [Intervenção/Reabilitação]	Reabilitação total da Casa por José Augusto Rodrigues da Silva.

**Estilos**

Estilo	Parte descrita	Justificação
Arquitetura\Popular	Casa	Casa agrícola típica da região do minho, integrando em si a dupla-função que caracterizam a habitação rural minhota: a residencial e a de apoio à agricultura.

**Localizações**

Local administ.	Topónimo	Morada	Data	Geo Datum	Método	Códi SIG	Coord. Geo. X	Coord. Geo. Y	Coord. Plana X	Coord. Plana Y	Coord. Plana Z	Ambiente
Portugal\Braga\Vila Nova de Famalicão\União das freguesias de Gondifelos, Cavalões e Outiz	Reparação		2013-01-28									
Portugal\Braga\Vila Nova de Famalicão\Gondifelos	Reparação	Avenida São Félix (Estrada Nacional 206), s/n	2013-03-06	[EPSG:27493]	Datum 73 / Modified Portuguese Grid	Quantum\POLYGON 1082					82 metros	

**Protecção**

Protecção	Justificação
Sem Protecção	

**Tipologias**

Tipologia	Justificação
Arquitetura\Residencial	
Arquitetura\Agricultura	

**Fichas relacionadas**

Tipo de ficha	Dados da ficha	Inf. específica	Dados inf. específica	Tipo relação
Ficheiros	AF.1723C4-00008[2011]   \\Arqserver\inpatrimonium\Documentos\GPC\Material Fotográfico\GPC.17\GPC.1723C\GPC.1723C4\AF.1723C4-   4761			

**Ficheiros multimédia: Informação genérica**

af.1723c4-  
00008  
[2011].jpg

**Inventário : Imóveis**

Nº imóvel	GPC.1724C01
Designação	Casa de Armino Ferreira de Carvalho
Tipo imóvel	Casa\Agrícola
Imóvel	GPC.1724C - Conjunto de Romão

Descrição	<p>Casa agrícola, de planta em U fechado, composta por vários edifícios que se articulam em torno de um espaço central constituído por uma eira. Volumes escalonados, de pisos térreos e sobradados, com coberturas diferenciadas em telha marselha e fachadas construídas em alvenaria granítica, rebocadas a argamassa nas juntas. Edifício principal, correspondendo à Casa habitacional, dividida em dois pisos. A fachada virada para o caminho é rasgada, no piso térreo, por um portão agrícola e várias aberturas para arejamento do espaço e, no piso superior, por cinco janelas de formato retangular, onde numa se encontra encimado uma placa com a seguinte inscrição: "A. L. S 1924". A fachada principal, virada a nascente, é rasgada, no piso térreo, por várias janelas de formato quadrangular protegidas por gradeamento e, no piso superior, por sete janelas retangulares retilíneas e uma porta de entrada na habitação, por onde se chega através de uma escadaria adossada à fachada, terminando em alpendre, com cobertura em telhado de quatro águas em telha marselha, suportado por duas pilastras. Na outra extremidade desta fachada localiza-se uma chaminé de boca larga. Um segundo volume, adossado à fachada virada para o caminho, é rasgado por um pequeno portal de entrada, ao nível da soleira, e por dois postigos, protegidos por gradeamento, ao nível do piso superior. Um outro volume, de piso térreo, encontra-se adossado à fachada principal, rasgado por um portal agrícola. Circundando a Eira encontra-se um espigueiro apresentando pés, mós, mesa, colunas e padieira em granito, além de balaústre de madeira, com cobertura em telhado de duas águas em telha marselha, e uma Casa Sequeiro, de dois pisos, construída em granito, com cobertura em telhado de quatro águas, de telha marselha.</p>
-----------	---

**Informação específica****Cronologia**

Data inicial	Data final	Época	Data textual	Parte descrita	Justificação
1924-00-00	1924-00-00	Contemporânea	Século XX.	Imóvel. [Construção]	A Casa foi edificada no ano de 1924 por alguém que possui o nome com as seguintes iniciais: "A.L.S."
1936-02-01	1936-02-01	Contemporânea	Século XX.	Casa	Doação de uma morada de casas torres e térreas, com suas dependências, no lugar de Romão por Noémia Alves de Oliveira a sua filha Maria Alves de Oliveira pelo casamento desta com Joaquim Francisco dos Reis.

Notas: Embora não tenhamos certezas, é possível que esta Casa seja a Casa que estamos a inventariar.

**Estilos**

Estilo	Parte descrita	Justificação
Arquitetura\Popular	Casa	Casa agrícola típica da região do Minho, integrando em si a dupla-função que caracterizam a habitação rural minhota: a residencial e a de apoio à agricultura.

**Localizações**

Local administ.	Topónimo	Morada	Data	Geo Datum	Método	Códi SIG	Coord. Geo. X	Coord. Geo. Y	Coord. Plana X	Coord. Plana Y	Coord. Plana Z	Ambiente
Portugal\Braga\Vila Nova de Famalicão\União das freguesias de Gondifelos, Cavalões e Outiz	Romão		2013-01-28									
Portugal\Braga\Vila Nova de Famalicão\Gondifelos	Romão	Rua das Lameiras, nº 35	2013-03-06	[EPSG:27493] Datum 73 / Modified Portuguese Grid	Quantum\MULTIPOLYGON	1083						74 metros



**Protecção**

Protecção	Justificação
-----------	--------------

Sem Protecção

**Tipologias**

Tipologia	Justificação
-----------	--------------

Arquitetura\Residencial

Arquitetura\Agrícola

**Fichas relacionadas**

Tipo de ficha	Dados da ficha	Inf. específica	Dados inf. específica	Tipo relação
Ficheiros	AF.1724C1-00008[2010]   \\Arqserver\inpatrimonium\Documentos\GPC\Material Fotográfico\GPC.1724C1\GPC.1724C\GPC.1724C1\AF.1724C1-   4640			

**Ficheiros multimédia: Informação genérica**

af.1724c1-00008[2010].jpg

**Inventário : Imóveis**

Nº imóvel	GPC.1724C02
Designação	Casa de José Oliveira da Costa (Herdeiros)
Tipo imóvel	Casa\Agrícola
Imóvel	GPC.1724C - Conjunto de Romãe
Descrição	Casa agrícola, de planta em U, composta por vários edifícios que se articulam em torno de um espaço central constituído por uma eira e por um eirado. Volumes escalonados, de pisos térreos e sobradados, com reboco e pintura. Edifício principal, correspondendo à Casa habitacional, dividida em dois pisos, com cobertura de duas águas em telha marselha, onde se situa uma chaminé de boca larga. Na fachada principal situam-se, ao nível da soleira, um portão agrícola onde se encontra gravado a data de "1917", encimado por uma cobertura em forma de placa de argamassa. Adossado a ela, encontra-se uma escadaria de acesso ao andar superior, terminando numa pequena varanda, onde se encontra rasgada duas janelas de formato quadrangulares. A fachada lateral virada a nascente é rasgada por várias aberturas para arejamento do espaço interior, ao nível do primeiro piso, e por sete janelas retilíneas, ao nível do segundo piso. No interior situam-se, além da eira e do eirado, dois espigueiros, um apoiado por colunas e outro para um muro de blocos de granito emparelhado. Ambos apresentam, mesa, colunas e padieiras em granito, além de balaústres de madeira, com coberturas de duas águas em telha marselha. Encimando a eira, situa-se a Casa da Eira, de dois pisos, construída em granito, com cobertura de duas águas em telha marselha, possuindo uma escadaria em granito adossada de acesso ao piso superior. Ainda no interior encontram-se vários cobertos, com telhados de duas águas em telha marselha, de apoio à atividade agrícola.

**Informação específica****Cronologia**

Data inicial	Data final	Época	Data textual	Parte descrita	Justificação
1917-00-00	1917-00-00	Contemporânea	Século XX.	Imóvel. [Construção]	A Casa foi edificada no ano de 1917, como atesta uma inscrição no portão agrícola.
1970-01-01	1989-12-31	Contemporânea	Século XX: Década 70-80.	Imóvel. [Intervenção/Reabilitação]	A Casa de habitação sofreu obras de restauro e de modernização no decorrer das décadas de 70 ou 80.

**Estilos**

Estilo	Parte descrita	Justificação
Arquitetura\Popular	Casa	Casa agrícola típica da região do Minho, integrando em si a dupla-função que caracteriza a habitação rural minhota: a residencial e a de apoio à agricultura, embora, fruto das obras de modernização realizadas nas décadas de 70 e 80, tenha perdido em parte esse traço primitivo.

**Localizações**

Local administ.	Topónimo	Morada	Data	Geo Datum	Método	Códi SIG	Coord. Geo. X	Coord. Geo. Y	Coord. Plana X	Coord. Plana Y	Coord. Plana Z	Ambiente
Portugal\Braga\Vila Nova de Famalicão\União das freguesias de Gondifelos, Cavalões e Outiz	Romãe		2013-01-28									
Portugal\Braga\Vila Nova de Famalicão\Gondifelos	Romãe	Rua de Romãe, nº 366	2013-03-06	[EPSG:27493] Datum 73 / Modified Portuguese Grid	Quantum\POLYGON	1086					74 metros	

**Protecção**

Protecção	Justificação
Sem Protecção	

<b>Tipologias</b>
-------------------

Tipologia	Justificação
-----------	--------------

Arquitetura\Residencial

Arquitetura\Agrícola

<b>Fichas relacionadas</b>
----------------------------

Tipo de ficha	Dados da ficha	Inf. específica	Dados inf. específica	Tipo relação
---------------	----------------	-----------------	-----------------------	--------------

Ficheiros	AF.1724C2-00001[2010]   \\Arqserver\inpatrimonium\Documentos\GPC\Material Fotográfico\GPC.17\GPC.1724C\GPC.1724C2\AF.1724C2-   4736			
-----------	---	--	--	--

**Ficheiros multimédia: Informação genérica**



af.1724c2-00001[2010].jpg

**Inventário : Imóveis**

Nº imóvel	GPC.1724C03
Designação	Casa de José de Oliveira Reis
Tipo imóvel	Casa\Agrícola
Imóvel	GPC.1724C - Conjunto de Romãe

Descrição	Casa agrícola, de planta em U, composta por vários edifícios que se articulam em torno de um espaço central. Volumes escalonados, de pisos térreos e sobradados, com fachadas em alvenaria granítica, possuindo reboco de argamassa nas juntas. Edifício principal, correspondendo à Casa habitacional, dividida em dois pisos, com cobertura em telhado de três águas em telha portuguesa, onde se situa uma chaminé de boca larga. A fachada virada para o caminho público é rasgada, ao nível do rés-do-chão, por um portão agrícola, ladeado por pequenas aberturas para arejamento do espaço interior e, ao nível do andar, por três janelas retilíneas de formato retangular. A fachada virada a norte possui, adossada a si, uma escadaria de granito para acesso ao andar, terminando em alpendre, com cobertura de telhado em três águas, de telha portuguesa, apoiado por duas colunas. Ladeando o alpendre, situam-se ainda duas janelas retilíneas com o traço idêntico às anteriores. Um segundo edifício encontra-se adossado à fachada lateral norte, composto por dois pisos, rasgados, ao nível do superior, por vários postigos envidraçados, com cobertura em telhado de duas águas, em telha marselha, utilizado para apoio da atividade agrícola. Por seu lado, um terceiro edifício encontra-se adossado à fachada lateral sul, composto por um piso, com cobertura em telhado de três águas, em telha marselha, também utilizado para apoio da atividade agrícola.
-----------	---

**Informação específica****Cronologia**

Data inicial	Data final	Época	Data textual	Parte descrita	Justificação
1876-01-01	1924-12-31	Contemporânea	Século XIX: Finais - Século XX: Inícios.	Imóvel. [Construção]	A Casa foi edificada entre os finais do século XIX e os inícios do século XX por Tomás Francisco dos Reis.
1936-02-01	1936-02-01	Contemporânea	Século XX.	Casa	Doação de uma morada de casas torres e térreas, com suas dependências, cortes e eirado, no lugar de Romãe por Tomás Francisco dos Reis e mulher Justa Ferreira da Costa a seu filho Joaquim Francisco dos Reis, pelo casamento deste com Maria Alves de Oliveira.

Notas: Embora não tenhamos certezas, é possível que esta Casa seja a Casa que estamos a inventariar.

**Estilos**

Estilo	Parte descrita	Justificação
Arquitetura\Popular	Casa	Casa agrícola típica da região do Minho, integrando em si a dupla-função que caracterizam a habitação rural minhota: a residencial e a de apoio à agricultura.

**Localizações**

Local administ.	Topónimo	Morada	Data	Geo Datum	Método	Códi SIG	Coord. Geo. X	Coord. Geo. Y	Coord. Plana X	Coord. Plana Y	Coord. Plana Z	Ambiente
Portugal\Braga\Vila Nova de Famalicão\União das freguesias de Gondifelos, Cavalões e Outiz	Romãe		2013-01-28									
Portugal\Braga\Vila Nova de Famalicão\Gondifelos	Romãe	Rua de Romãe, nº 64	2013-03-06	[EPSG:27493] Datum 73 / Modified Portuguese Grid	Quantum\MULTIPOLYGON	1090					74 metros	

**Protecção**

Protecção	Justificação
Sem Protecção	

**Tipologias**

Tipologia	Justificação
-----------	--------------

Arquitetura\Residencial

Arquitetura\Agrícola

**Fichas relacionadas**

Tipo de ficha	Dados da ficha	Inf. específica	Dados inf. específica	Tipo relação
Ficheiros	AF.1724C3-00001[2011]   \\Arqserver\inpatrimonium\Documentos\GPC\Material Fotográfico\GPC.1724C3\GPC.1724C\AF.1724C3-   4735			

**Ficheiros multimédia: Informação genérica**af.1724c3-00001  
[2011].jpg

**Inventário : Imóveis**

Nº imóvel	GPC.1726
Designação	Casa de Adelina de Oliveira Reis (Herdeiros)
Tipo imóvel	Casa\Agrícola
Imóvel	

Descrição	Casa agrícola, de planta em U fechado, composta por vários edifícios que se articulam em torno de um espaço central. Edifícios escalonados, de pisos térreos e sobradados, com coberturas diferenciadas em telhados de telha marselha e fachadas construídas em alvenaria granítica, com reboco a argamassa nas juntas. O edifício virado para o arruamento, de um só piso, é rasgado por um portal agrícola, encimado por um pedestal de formato retangular, tendo gravado na face principal vários motivos decorativos, suportando uma cruz de feição latina, e ladeado por duas pilastras em formato espiral. Na padieira do portal encontra-se gravada a seguinte data: "1794", ladeada por duas marcas profissionais. Adossado à fachada lateral virada a norte encontra-se um segundo edifício, de piso térreo, com cobertura em telhado de duas águas em telha marselha, destinado a apoio à atividade agrícola. Na fachada lateral virada a sul encontra-se um outro edifício de piso térreo, de cobertura em telhado de duas águas, em telha marselha, também de apoio à atividade agrícola. Um último edifício, correspondendo à Casa habitacional, situa-se nas traseiras da propriedade, de dois pisos, com cobertura em telhado de quatro águas de telha marselha, encimado por uma chaminé de boca estreita. Ao nível dos dois pisos encontram-se rasgadas várias janelas e portais de entrada na habitação, de formato retangular, possuindo dimensões variáveis.
-----------	--

**Informação específica****Cronologia**

Data inicial	Data final	Época	Data textual	Parte descrita	Justificação
1794-00-00	1794-00-00	Moderna	Século XVIII.	Imóvel. [Construção]	A edificação da Casa ocorreu no ano de 1794 por membros da Família Silva Leitão.

**Estilos**

Estilo	Parte descrita	Justificação
Arquitetura\Popular	Casa	Casa agrícola típica da região do minho, integrando em si a dupla-função que caracteriza a habitação rural minhota: a residencial e a de apoio à agricultura.

**Localizações**

Local administ.	Topónimo	Morada	Data	Geo Datum	Método	Códi SIG	Coord. Geo. X	Coord. Geo. Y	Coord. Plana X	Coord. Plana Y	Coord. Plana Z	Ambiente
Portugal\Braga\Vila Nova de Famalicão\União das freguesias de Gondifelos, Cavalões e Outiz	Devesa de Agra		2013-01-28									
Portugal\Braga\Vila Nova de Famalicão\Gondifelos	Devesa de Agra	Rua da Devesa de Agra, nº 306	2013-03-06	[EPSG:27493] Datum 73 / Modified Portuguese Grid	Quantum\MULTIPOLYGON	1093					78 metros	

**Protecção**

Protecção	Justificação
Sem Protecção	

**Tipologias**

Tipologia	Justificação
Arquitetura\Residencial	
Arquitetura\Agrícola	

### Fichas relacionadas

Tipo de ficha	Dados da ficha	Inf. específica	Dados inf. específica	Tipo relação
Ficheiros	AF.1726-00012[2011]   \\Arqserver\inpatrimonium\Documentos\GPC\Material Fotográfico\GPC.17\GPC.1726 \AF.1726-00012[2011].JP   4638			

### Ficheiros multimédia: Informação genérica



af.1726-  
00012  
[2011].jpg

**Inventário : Imóveis**

Nº imóvel	GPC.1729C01
Designação	Casa da Fiança
Tipo imóvel	Casa\Solarenga
Imóvel	GPC.1729C - Quinta da Fiança

**Descrição**

Integrada na Quinta da Fiança, esta casa possui três corpos, de dimensões diversas, adossados entre si. A entrada para a Casa faz-se através de um portal armorial encimado pelo brasão de armas da família Ferreira de Macedo. Ainda adossado ao portal encontra-se a Capela de Nossa Senhora da Conceição, com a entrada virada para o caminho público. Habitada desde a década de setenta do século XVII, sofreu um enobrecimento em meados do século XVIII, resultado de um enriquecimento que dois membros da família Ferreira de Macedo obtiveram nas minhas de ouro no Brasil. Após terem regressado à Fiança, além do enobrecimento da Casa e da construção da Capela, obteram do monarca D. João V a carta de brasão. Após ter passado por um período de ruína, toda a propriedade, no ano de 2006, foi reabilitada e restaurada.

**Informação específica****Cronologia**

Data inicial	Data final	Época	Data textual	Parte descrita	Justificação
1668-00-00	1668-00-00	Moderna	Século XVII	Propriedade da Fiança	Paulo Ferreira de Macedo e sua mulher, Paula Sanches de Faria, começaram a habitar na propriedade da Fiança.
1725-09-05	1725-09-05	Moderna	Século XVIII.	Brasão de Armas	D. João V concede a carta de brasão de armas à família Ferreira de Macedo.
1738-00-00	1738-00-00	Moderna	Século XVIII.	Capela Adossada	Miguel Ferreira de Macedo mandou erguer adossada à Casa de habitação, a Capela de Nossa Senhora da Conceição.
1932-05-16	1932-05-16	Contemporânea	Século XX.	Propriedade da Fiança	Rosa Maria de Aguiar Ferreira de Macedo vende a propriedade da Fiança a José Correia Martins, deixando assim a dita propriedade de pertencer à família Ferreira de Macedo, a qual ostentou em sua posse durante cerca de 250 anos.
2005-00-00	2008-00-00	Contemporânea	Século XXI.	Propriedade da Fiança	Reabilitação e restauro da Casa e de todas as dependência da Quinta. Conservaram-se as paredes mestras de granito e a maioria dos seus vãos, a capela, os anexos, o varandão e a eira. A grande alameda e os espaços exteriores também tratados e requalificados. As oliveiras centenárias e o pomar foram conservados. Os anexos e as outras construções precárias foram demolidos. Foi construída uma piscina e jardim. Ao mesmo tempo, plantou-se um bosque e uma pérgola com glicínias. Nos espaços agrícolas foi também plantado um grande olival.

**Localizações**

Local administ.	Topónimo	Morada	Data	Geo Datum	Método	Códi SIG	Coord. Geo. X	Coord. Geo. Y	Coord. Plana X	Coord. Plana Y	Coord. Plana Z	Ambiente
Portugal\Braga\Vila Nova de Famalicão\União das freguesias de Gondifelos, Cavalões e Outiz	Fiança		2013-01-28	[EPSG:3857] WGS 84 / Pseudo Mercator	Google Maps	-	8,587191	41,427474				
Portugal\Braga\Vila Nova de Famalicão\Gondifelos	Fiança	Avenida de Santa Marinha, s/n	2013-03-04	[EPSG:27493] Datum 73 / Modified Portuguese Grid	Quantum\POLYGON	1052					96 metros	

**Protecção**

Protecção	Justificação
Direta\Plano Director Municipal (P.D.M)\1994\Carta\Património (3.11)\Folha 01	



**Tipologias**

Tipologia	Justificação
-----------	--------------

Património\Arquitetónico

**Fichas relacionadas**

Tipo de ficha	Dados da ficha	Inf. específica	Dados inf. específica	Tipo relação
Ficheiros	AF.1729C1-00021[2011]   \\Arqserver\inpatrimonium\Documentos\GPC\Material Fotográfico\GPC.17\GPC.1729C\GPC.1729C1\AF.1729C1-   4649			
Ficheiros	AF.1729C1-00023[2011]   \\Arqserver\inpatrimonium\Documentos\GPC\Material Fotográfico\GPC.17\GPC.1729C\GPC.1729C1\AF.1729C1-   4650			
Ficheiros	AF.1729C1-00017[2008]   \\Arqserver\inpatrimonium\Documentos\GPC\Material Fotográfico\GPC.17\GPC.1729C\GPC.1729C1\AF.1729C1-   4651			
Ficheiros	128053424929631   \\Arqserver\inpatrimonium\Documentos\GPC\Material Gráfico\Desenhos Técnicos\17\1729C\1729C1\12805342   4652			
Ficheiros	128053431571759   \\Arqserver\inpatrimonium\Documentos\GPC\Material Gráfico\Desenhos Técnicos\17\1729C\1729C1\12805343   4653			
Ficheiros	128053433231006   \\Arqserver\inpatrimonium\Documentos\GPC\Material Gráfico\Desenhos Técnicos\17\1729C\1729C1\12805343   4654			
Ficheiros	128053434249645   \\Arqserver\inpatrimonium\Documentos\GPC\Material Gráfico\Desenhos Técnicos\17\1729C\1729C1\12805343   4655			
Ficheiros	128053435495439   \\Arqserver\inpatrimonium\Documentos\GPC\Material Gráfico\Desenhos Técnicos\17\1729C\1729C1\12805343   4656			
Ficheiros	128053441227975   \\Arqserver\inpatrimonium\Documentos\GPC\Material Gráfico\Desenhos Técnicos\17\1729C\1729C1\12805344   4657			
Material Gráfico	Bilhete Postal   N.º 181. Minho (Portugal): Trajes Rústicos Regionais   F. Rodrigo da Silva   DMG.000017   198			
Material Gráfico	Bilhete Postal   N.º 182. Minho (Portugal): Trajes Rústicos Regionais   F. Rodrigo da Silva   DMG.000018   199			

Monografia **TRIGUEIROS, António Júlio Limpo - A Casa da Quinta da Fiança. : Gondifelos - Vila Nova de Famalicão - 1670-2007Vila Nova de Famalicão, 2007-05-00. 123 p. : il., fot. ; 29 cm. ISBN 23424**

Periódico **Agenda Cultural de Vila Nova de Famalicão - Fevereiro ´13. Vila Nova de Famalicão: Câmara Municipal de Vila Nova de Famalicão. [2013-02-00]. Mensal.**

PEREIRA, Nelson Bruno Lima - Património: Casa da Quinta da Fiança.. **Agenda Cultural de Vila Nova de Famalicão - Fevereiro ´13.** Vila Nova de Famalicão : Câmara Municipal de Vila Nova de Famalicão. 2013-02-00. p. 38-39.

Projectos Património Cultural do Concelho: Actualização do Inventário | 29 |

Projectos Plano Director Municipal 1994: Carta do Património | 30 |

Projectos Agenda Cultural de Vila Nova de Famalicão: Património | 43 |

**Ficheiros multimédia: Informação genérica**

af.1729c1-00017



128053424929631.jpg

af.1729c1-00021  
[2011].jpg



[2008].jpg

af.1729c1-00023  
[2011].jpg



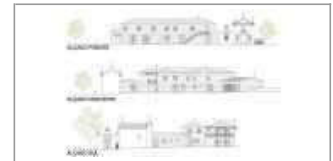
128053431571759.jpg



128053433231006.jpg



128053434249645.jpg



128053435495439.jpg



128053441227975.jpg



Portugal\Braga\Vila Nova de Famalicão\Gondifelos Crujes Avenida Dr. Luis de Oliveira, s/n 2013-03-04 [EPSG:27493] Datum 73 / Modified Portuguese Grid Quantum\MULTIPOLYGON 1053 78 metros

### Protecção

Protecção	Justificação
Direta\Plano Director Municipal (P.D.M)\1994\Carta\Património (3.11)	Carta do Património: Carta 2.

### Tipologias

Tipologia	Justificação
Arquitetura\Religiosa	
Arquitetura\Agrícola	

### Fichas relacionadas

Tipo de ficha	Dados da ficha	Inf. específica	Dados inf. específica	Tipo relação
Electrónico	Quinta de Crujes   Gondifelos   2013-09-17   Quinta de Crujes   202			
Ficheiros	AF.1730C1-00037[2004]   \\Arqserver\inpatrimonium\Documentos\GPC\Material Fotográfico\GPC.17\GPC.1730C\GPC.1730C1\AF.1730C1-   4728			
Material fotográfico	Análogo\Diapositivos e Transparências   Maria de Lurdes Azevedo Pereira   DMF.000321   1982-00-00   5098			
Projectos	Património Cultural do Concelho: Actualização do Inventário   29			
Projectos	Plano Director Municipal 1994: Carta do Património   30			
Projectos	Levantamento Cultural 1982-1983   42			

### Ficheiros multimédia: Informação genérica




af.1730c1-00037 [2004].jpg



dmf.000321.jpg

**Inventário : Imóveis**

Nº imóvel	GPC.1730C02	
Designação	Casa da Amieira	
Tipo imóvel	Casa\Agrícola	
Imóvel	GPC.1730C - Conjunto de Crujes	
Descrição	Casa agrícola, de planta em U fechado, composta por vários edifícios que se articulam entre si em torno de um espaço central. Os edifícios são constituídos por pisos térreos e sobradados, com fachadas em pedra granítica, encontrando-se algumas com reboco de argamassa e pintadas de branco e outras possuindo apenas reboco nas juntas, além de uma cobertura em telhado de várias águas, em telha marselha. A entrada na propriedade faz-se através de um portão agrícola. Os edifícios virados para o terreiro são destinados à habitação, enquanto que os outros, ainda dentro da propriedade, mas virados para fora do terreiro, são de apoio à atividade agrícola.	

**Informação específica****Cronologia**

Data inicial	Data final	Época	Data textual	Parte descrita	Justificação
1651-01-01	1700-12-31	Moderna	Século XVII: Segunda Metade.	Imóvel. [Construção]	A edificação da Casa Agrícola da Amieira ocorreu na segunda metade do século XVII.
1601-01-01	2011-00-00	Transição\Moderna-Contemporânea	Século XVII - Século XXI.	Casa	Desde a edificação da Casa Agrícola da Amieira que a mesma pertenceu sempre à Família Meira.

**Estilos**

Estilo	Parte descrita	Justificação
Arquitetura\Popular	Casa	Casa agrícola típica da região do minho, integrando em si a dupla-função que caracteriza a habitação rural minhota: a residencial e a de apoio à agricultura.

**Localizações**

Local administ.	Topónimo	Morada	Data	Geo Datum	Método	Códi SIG	Coord. Geo. X	Coord. Geo. Y	Coord. Plana X	Coord. Plana Y	Coord. Plana Z	Ambiente
Portugal\Braga\Vila Nova de Famalicão\União das freguesias de Gondifelos, Cavalões e Outiz	Crujes		2013-01-28									
Portugal\Braga\Vila Nova de Famalicão\Gondifelos	Crujes	Travessa de Meira, s/n	2011-06-20	[EPSG:27493] Datum 73 / Modified Portuguese Grid	Quantum\MULTIPOLYGON	1056					75 metros	

**Protecção**

Protecção	Justificação
Sem Protecção	

**Tipologias**

Tipologia	Justificação
Arquitetura\Residencial	
Arquitetura\Agrícola	

**Fichas relacionadas**

Tipo de ficha	Dados da ficha	Inf. específica	Dados inf. específica	Tipo relação
Ficheiros	AF.1730C2-00008[2011]   \\Arqserver\inpatrimonium\Documentos\GPC\Material Fotográfico\GPC.1730C2\GPC.1730C2\AF.1730C2-   4630			

**Ficheiros multimédia: Informação genérica**

af.1730c2-  
00008  
[2011].jpg

**Inventário : Imóveis**

Nº imóvel	GPC.1731C01
Designação	Casa de Maria Carneiro de Sousa
Tipo imóvel	Casa\Agrícola
Imóvel	GPC.1731C - Conjunto da Lobeira
Descrição	Casa agrícola, de planta retangular, composta por dois pisos, em alvenaria granítica rebocada, com cobertura em telhado de três águas, em telha marselha. A fachada principal é rasgada por um portal agrícola no primeiro piso, possuindo a data de "1875" na padieira, e por três janelas retilíneas no piso superior. Possui, adossada à fachada lateral virada a norte, uma escadaria, de construção posterior, de acesso ao segundo piso, terminando em alpendre com cobertura em placa de argamassa, suportado por dois pilares. Na outra extremidade da fachada principal, situam-se duas chaminés, uma de boca larga e outra de boca estreita. Nas fachadas posteriores e viradas a sul da Casa situam-se vários anexos de planta retangular com cobertura em telhados de duas águas, em telha marselha, de apoio à atividade agrícola.

**Informação específica****Cronologia**

Data inicial	Data final	Época	Data textual	Parte descrita	Justificação
1875-00-00	1875-00-00	Contemporânea	Século XIX.	Imóvel. [Construção]	A edificação da Casa ocorreu no ano de 1875.
1936-06-04	1936-06-04	Contemporânea	Século XX.	Casa	A propriedade foi herdada por António Carneiro de Sousa por morte de sua mulher, Maria Pereira da Silva.
1942-07-13	1942-07-13	Contemporânea	Século XX.	Casa	A propriedade foi herdada por Manuel Carneiro de Sousa, por morte de seu pai, António Carneiro de Sousa.
1901-01-01	2000-12-31	Contemporânea	Século XX.	Casa	A propriedade foi herdada por Maria Carneiro de Sousa, por morte de seus pais, Manuel Carneiro de Sousa e Joaquina Gonçalves de Oliveira.

**Estilos**

Estilo	Parte descrita	Justificação
Arquitetura\Popular	Casa	Casa agrícola típica da região do minho, integrando em si a dupla-função que caracterizam a habitação rural minhota: a residencial e a de apoio à agricultura.

**Localizações**

Local administ.	Topónimo	Morada	Data	Geo Datum	Método	Códi SIG	Coord. Geo. X	Coord. Geo. Y	Coord. Plana X	Coord. Plana Y	Coord. Plana Z	Ambiente
Portugal\Braga\Vila Nova de Famalicão\União das freguesias de Gondifelos, Cavalões e Outiz	Lobeira		2013-01-28									
Portugal\Braga\Vila Nova de Famalicão\Gondifelos	Lobeira	Rua da Lobeira, nº 543	2013-03-06	[EPSG:27493] Datum 73 / Modified Portuguese Grid	Quantum\POLYGON	1094					75 metros	

**Protecção**

Protecção	Justificação
Sem Protecção	

Tipologias	
------------	--

Tipologia	Justificação
-----------	--------------

Arquitetura\Residencial

Arquitetura\Agrícola

Fichas relacionadas				
---------------------	--	--	--	--

Tipo de ficha	Dados da ficha	Inf. específica	Dados inf. específica	Tipo relação
---------------	----------------	-----------------	-----------------------	--------------

Ficheiros	AF.1731C1-00003[2011]   \\Arqserver\inpatrimonium\Documentos\GPC\Material Fotográfico\GPC.17\GPC.1731C\GPC.1731C1\AF.1731C1-   4740			
-----------	---	--	--	--

**Ficheiros multimédia: Informação genérica**



af.1731c1-00003 [2011].jpg



**Inventário : Imóveis**

Nº imóvel	GPC.1731C02
Designação	Casa de José António Martins Oliveira
Tipo imóvel	Casa\Agrícola
Imóvel	GPC.1731C - Conjunto da Lobeira
Descrição	Casa agrícola, de planta retangular, composta por dois pisos, em alvenaria granítica rebocada a argamassa nas juntas, com cobertura em telhado de duas águas, em telha portuguesa. A fachada principal é rasgada por um portal agrícola no primeiro piso, encimado por uma placa de formato retangular recortado nas extremidades, possuindo a seguinte inscrição "ANNO DE 1907" e rasgada por cinco janelas retilíneas no piso superior. Possui adossado à fachada lateral virada a norte um anexo de construção recente, de formato quadrangular, rasgada por janelas retilíneas em cada fachada, com cobertura em telhado de três águas, em telha portuguesa

**Informação específica****Cronologia**

Data inicial	Data final	Época	Data textual	Parte descrita	Justificação
1907-00-00	1907-00-00	Contemporânea	Século XX.	Imóvel. [Construção]	A edificação da Casa ocorreu no ano de 1907.
1922-10-09	1922-10-09	Contemporânea	Século XX.	Casa	Doação da Casa por parte de Manuel de Oliveira e Silva e mulher Maria da Costa Azevedo a seu filho Delfim de Oliveira e Silva.

**Estilos**

Estilo	Parte descrita	Justificação
Arquitetura\Popular	Casa	Casa agrícola típica da região do Minho, integrando em si a dupla-função que caracterizam a habitação rural minhota: a residencial e a de apoio à agricultura.

**Localizações**

Local administ.	Topónimo	Morada	Data	Geo Datum	Método	Códi SIG	Coord. Geo. X	Coord. Geo. Y	Coord. Plana X	Coord. Plana Y	Coord. Plana Z	Ambiente
Portugal\Braga\Vila Nova de Famalicão\União das freguesias de Gondifelos, Cavalões e Outiz	Lobeira		2013-01-28									
Portugal\Braga\Vila Nova de Famalicão\Gondifelos	Lobeira	Rua da Lobeira, nº 548	2013-03-06	[EPSG:27493] Datum 73 / Modified Portuguese Grid	Quantum\POLYGON	1095					76 metros	

**Protecção**

Protecção	Justificação
Sem Protecção	

**Tipologias**

Tipologia	Justificação
Arquitetura\Residencial	
Arquitetura\Agrícola	

---

**Fichas relacionadas**

Tipo de ficha	Dados da ficha	Inf. específica	Dados inf. específica	Tipo relação
Ficheiros	AF.1731C2-00006[2011]   \\Arqserver\inpatrimonium\Documentos\GPC\Material Fotográfico\GPC.17\GPC.1731C\GPC.1731C2\AF.1731C2-   4732			

---

**Ficheiros multimédia: Informação genérica**

---



af.1731c2-  
00006  
[2011].jpg

## Inventário : Imóveis

Nº imóvel	GPC.1731C03
Designação	Casa de José Alves Vilas Boas
Tipo imóvel	Casa\Agrícola
Imóvel	GPC.1731C - Conjunto da Lobeira

Descrição	<p>Casa agrícola, composta por vários edifícios de planta irregular, que se articulam entre si. Volumes escalonados, de piso térreo e sobradado, com coberturas em telhados de quatro águas, em telha marselha. Edifício principal, correspondente à Casa, constituída por fachadas em alvenaria granítica, possuindo as juntas rebocadas a argamassa. A fachada principal, virada para o caminho público, é rasgada por um portal agrícola e um postigo protegido com barras horizontais no primeiro piso e por duas janelas retilíneas no segundo piso. Estas janelas ladeiam uma placa retangular recortada nas extremidades, em pedra mármore, possuindo a seguinte inscrição: "JVBL 1958" e uma imagem de Coração de Jesus, com a seguinte inscrição: "Sr. Coração de Jesus salvai-nos". Na cobertura observa-se uma chaminé de boca estreita. Adossado à fachada virada a poente encontra-se uma escadaria em cantaria granítica, terminando num alpendre com cobertura de uma água suportado por duas colunas, que dá acesso ao piso superior. Ainda nessa fachada observam-se duas janelas retilíneas. Na outra extremidade da Casa, e adossados entre si, encontram-se dois corpos retangulares de dimensões variáveis, construídos em pedra granítica, com as fachadas rebocadas a argamassa. O primeiro corpo está adossado à fachada virada a nascente da Casa. É de piso térreo, rasgado por um portal agrícola e uma janela retilínea. O portal é encimado por uma cobertura em telhado de três águas, de telha marselha. Adossado a este corpo, encontra-se o segundo corpo, virado para o interior da propriedade, com cobertura em telhado de quatro águas, em telha marselha, funcionamento como apoio à atividade agrícola.</p>
-----------	--



## Informação específica

### Cronologia

Data inicial	Data final	Época	Data textual	Parte descrita	Justificação
1957-05-03	1957-05-03	Contemporânea	Século XX.	Casa	Joaquim Vilas Boas Leitão pediu na secretaria da Câmara Municipal de Vila Nova de Famalicão licença para construir um prédio de habitação.
1957-05-13	1957-05-13	Contemporânea	Século XX.	Casa	O projeto de construção da Casa foi aprovado pelo Engenheiro e Subdelegado de Saúde da Câmara Municipal de Vila Nova de Famalicão.
1957-05-00	1958-09-00	Contemporânea	Século XX.	Casa	A edificação da Casa ocorreu entre Maio de 1957 e Setembro de 1958.
1958-10-18	1958-10-18	Contemporânea	Século XX.	Casa	Joaquim Vilas Boas Leitão pediu na secretaria da Câmara Municipal de Vila Nova de Famalicão licença de habitabilidade do prédio que construiu na Lobeira.
1958-11-20	1958-11-20	Contemporânea	Século XX.	Casa	O pedido de Licença de Habitação foi aprovado.

### Localizações

Local administ.	Topónimo	Morada	Data	Geo Datum	Método	Códi SIG	Coord. Geo. X	Coord. Geo. Y	Coord. Plana X	Coord. Plana Y	Coord. Plana Z	Ambiente
Portugal\Braga\Vila Nova de Famalicão\União das freguesias de Gondifelos, Cavalões e Outiz	Lobeira		2013-01-28									
Portugal\Braga\Vila Nova de Famalicão\Gondifelos	Lobeira	Rua da Lobeira, nº 648	2013-03-06	[EPSG:27493] Datum 73 / Modified Portuguese Grid	Quantum\POLYGON	1096					75 metros	

**Protecção**

Protecção	Justificação
-----------	--------------

Sem Protecção

**Tipologias**

Tipologia	Justificação
-----------	--------------

Arquitetura\Residencial

Arquitetura\Agrícola

**Fichas relacionadas**

Tipo de ficha	Dados da ficha	Inf. específica	Dados inf. específica	Tipo relação
Ficheiros	AF.1731C3-00004[2011]   \\Arqserver\inpatrimonium\Documentos\GPC\Material Fotográfico\GPC.1731C3\GPC.1731C3\AF.1731C3-   4731			

**Ficheiros multimédia: Informação genérica**

af.1731c3-00004  
[2011].jpg

**Inventário : Imóveis**

Nº imóvel	GPC.1731C04
Designação	Casa de Manuel Andrade Leitão
Tipo imóvel	Casa\Agrícola
Imóvel	GPC.1731C - Conjunto da Lobeira
Descrição	Casa agrícola, composta por vários edifícios de planta retangular, que se articulam em torno de um espaço central constituído por uma eira. Volumes articulados, de piso térreo e sobradado, com cobertura em telhado de duas águas, em telha marselha, onde se observa uma chaminé de boca estreita. Edifício principal, correspondendo à casa de habitação, constituída por fachadas em alvenaria granítica rebocada a argamassa nas juntas. A fachada principal, virada para a eira, é rasgada por dois portais no primeiro piso e outras tantas no segundo piso, juntamente com quatro janelas retilíneas. Um dos portais do primeiro piso possui uma cobertura de formato triangular em telhado de três águas, em telha portuguesa. Ainda na fachada principal encontra-se adossadas duas escadarias de acesso ao piso superior, em pedra granítica, de construção diferenciadas, terminando em alpendre. Um segundo edifício articula-se com a Casa, composto por piso térreo, funcionando como apoio à atividade agrícola. Ainda circundando a eira, encontram-se a Casa Sequeiro, de dois pisos, construída em granito, e dois espigueiros, de tipo estreito, todos com cobertura em telhados de duas águas, em telha marselha.

**Informação específica****Cronologia**

Data inicial	Data final	Época	Data textual	Parte descrita	Justificação
1876-01-01	1924-12-31	Contemporânea	Século XIX: Finais - Século XX: Inícios.	Imóvel. [Construção]	A edificação da casa agrícola, assim como algumas das suas dependências situam-se entre o final do século XIX e o início do século XX.
1949-00-00	1949-00-00	Contemporânea	Século XX.	Espigueiro	Um dos Espigueiros da Casa foi construído em 1949, por A.M., como nos atesta as inscrições gravadas na pedra granítica.

**Estilos**

Estilo	Parte descrita	Justificação
Arquitetura\Popular	Casa	Casa agrícola típica da região do Minho, integrando em si a dupla-função que caracteriza a habitação rural minhota: a residencial e a de apoio à agricultura.

**Localizações**

Local administ.	Topónimo	Morada	Data	Geo Datum	Método	Códi SIG	Coord. Geo. X	Coord. Geo. Y	Coord. Plana X	Coord. Plana Y	Coord. Plana Z	Ambiente
Portugal\Braga\Vila Nova de Famalicão\União das freguesias de Gondifelos, Cavalões e Outiz	Lobeira		2013-01-28									
Portugal\Braga\Vila Nova de Famalicão\Gondifelos	Lobeira	Rua da Lobeira, nº 639	2013-03-06	[EPSG:27493] Datum 73 / Modified Portuguese Grid	Quantum\POLYGON	1097					75 metros	

**Protecção**

Protecção	Justificação
Sem Protecção	

Tipologias	
------------	--

Tipologia	Justificação
-----------	--------------

Arquitetura\Residencial

Arquitetura\Agrícola

Fichas relacionadas				
---------------------	--	--	--	--

Tipo de ficha	Dados da ficha	Inf. específica	Dados inf. específica	Tipo relação
---------------	----------------	-----------------	-----------------------	--------------

Ficheiros	AF.1731C4-00014[2011]   \\Arqserver\inpatrimonium\Documentos\GPC\Material Fotográfico\GPC.17\GPC.1731C\GPC.1731C4\AF.1731C4-   4739			
-----------	---	--	--	--

**Ficheiros multimédia: Informação genérica**



af.1731c4-00014[2011].jpg

**Inventário : Imóveis**

Nº imóvel	GPC.1732C01
Designação	Casa de António Alves Vilas Boas (Herdeiros)
Tipo imóvel	Casa
Imóvel	GPC.1732C - Conjunto de Gondifelhinhos

Descrição	<p>Casa agrícola, de planta em U, composta por vários volumes que se articulam entre si. Edifício principal, correspondente à Casa, de um piso, constituída por fachadas rebocadas e cobertura em telhado de quatro águas, de telha marselha, onde se observa uma chaminé de boca larga. O piso, num nível elevado relativamente à soleira, é rasgado por quatro janelas retilíneas e por um portal de entrada, que se encontra servido por uma escadaria em granito de cantaria, adossado à fachada, terminando em alpendre com cobertura em telhado de uma água, suportado por dois pilares de argamassa. Encimando uma janela encontra-se uma placa com a seguinte inscrição: "J.F.R. 1943". Ainda na continuidade da fachada principal, adossado a norte, encontra-se um portão agrícola que dá acesso às traseiras da Casa, com cobertura em duas águas de telha marselha. Na fachada posterior da Casa, encontra-se, adossado a meio, uma escadaria de duplo lanço, que dá acesso a um outro portal de entrada na Casa, terminando em alpendre, com cobertura em telhado de três águas em telha marselha. Ladeando esse portal rasgam-se cinco janelas retilíneas. Na fachada lateral, virada a sul, encontra-se ainda adossada uma outra escadaria, em cantaria granítica, dando acesso a um portal lateral de acesso ao piso superior da Casa da Eira, ladeado por duas janelas retilíneas. A Casa Sequeiro é composta por dois pisos em cantaria granítica. Circundando a Eira e a Casa, encontra-se um coberto com telhado de duas águas em telha marselha, suportado por colunas, para apoio da atividade agrícola. Ainda no espaço interior da Casa, situa-se um espigueiro encimando um bloco de pedras graníticas emparelhadas, constituído por mesa, colunas e padieira em granito, além de balaústre de madeira, com cobertura em telhado de duas águas, em telha marselha.</p>
-----------	---

**Informação específica****Cronologia**

Data inicial	Data final	Época	Data textual	Parte descrita	Justificação
1943-00-00	1943-00-00	Contemporânea	Século XX.	Imóvel. [Construção]	A Casa foi edificada no ano de 1943 por José Francisco Rodrigues, como atesta uma placa inserida na fachada principal da Casa.

**Estilos**

Estilo	Parte descrita	Justificação
Arquitetura\Popular	Casa	Casa agrícola típica da região do Minho, integrando em si a dupla-função que caracterizam a habitação rural minhota: a residencial e a de apoio à agricultura.

**Localizações**

Local administ.	Topónimo	Morada	Data	Geo Datum	Método	Códi SIG	Coord. Geo. X	Coord. Geo. Y	Coord. Plana X	Coord. Plana Y	Coord. Plana Z	Ambiente
Portugal\Braga\Vila Nova de Famalicão\União das freguesias de Gondifelos, Cavalões e Outiz	Gondifelhinhos		2013-01-28									
Portugal\Braga\Vila Nova de Famalicão\Gondifelos	Gondifelhinhos	Rua de Gondifelhinhos, s/n	2013-03-06	[EPSG:27493] Datum 73 / Modified Portuguese Grid	Quantum\POLYGON	1103					75 metros	

**Protecção**

Protecção	Justificação
Sem Protecção	

**Tipologias**

Tipologia	Justificação
Arquitetura\Residencial	
Arquitetura\Agrícola	

---

**Fichas relacionadas**

Tipo de ficha	Dados da ficha	Inf. específica	Dados inf. específica	Tipo relação
Ficheiros	AF.1732C1-00022[2004]   \\Arqserver\inpatrimonium\Documentos\GPC\Material Fotográfico\GPC.1732C1\GPC.1732C\GPC.1732C1\AF.1732C1-   4639			

---

**Ficheiros multimédia: Informação genérica**

---



af.1732c1-  
00022  
[2004].jpg



**Inventário : Imóveis**

Nº imóvel	GPC.1732C02
Designação	Casa de José Correia da Costa Reis (Herdeiros)
Tipo imóvel	Casa\Agrícola
Imóvel	GPC.1732C - Conjunto de Gondifelinhos

Descrição	Casa agrícola, de planta em U, composta por vários volumes que se articulam entre si. Edifício principal, correspondente à Casa, de dois pisos, constituída por fachadas rebocadas e cobertura em telhado de quatro águas, em telha marselha, onde se observa uma chaminé de boca larga, adossada na fachada lateral virada a norte. No primeiro piso situa-se um portão agrícola de acesso às traseiras. Já o piso superior, num nível elevado relativamente à soleira, é rasgado por quatro janelas retilíneas e por um portal de entrada, que se encontra servido por uma escadaria, adossada à fachada, terminando em alpendre, com cobertura de uma água, suportado por dois pilares de argamassa. Encimando uma janela encontra-se uma placa com a seguinte inscrição: "A.C.R. 1921". Na fachada posterior da Casa, encontram-se vários anexos com cobertura em telhado de duas águas em telha marselha, de apoio à atividade agrícola. Fora do espaço murado da Casa, localizam-se a Casa Sequeiro, de um piso, constituída por cantaria granítica e cobertura de quatro águas em telha marselha, um Espigueiro constituído por pernas, mesa, colunas e padieira em granito, além de balaústre em madeira, com cobertura de duas águas em telha marselha e um Moinho de roda vertical, implantado nas margens do Ribeiro de Couces.
-----------	--

**Informação específica****Cronologia**

Data inicial	Data final	Época	Data textual	Parte descrita	Justificação
1921-00-00	1921-00-00	Contemporânea	Século XX.	Imóvel. [Construção]	A Casa foi edificada no ano de 1921 por António Correia Rodrigues, como atesta uma placa inserida na fachada principal da Casa.

**Estilos**

Estilo	Parte descrita	Justificação
Arquitetura\Popular	Casa	Casa agrícola típica da região do Minho, integrando em si a dupla-função que caracterizam a habitação rural minhota: a residencial e a de apoio à agricultura.

**Localizações**

Local administ.	Topónimo	Morada	Data	Geo Datum	Método	Códi SIG	Coord. Geo. X	Coord. Geo. Y	Coord. Plana X	Coord. Plana Y	Coord. Plana Z	Ambiente
Portugal\Braga\Vila Nova de Famalicão\União das freguesias de Gondifelos, Cavalões e Outiz	Gondifelinhos		2013-01-28									
Portugal\Braga\Vila Nova de Famalicão\Gondifelos	Gondifelinhos	Rua de Gondifelinhos, s/n	2013-03-06	[EPSG:27493] Datum 73 / Modified Portuguese Grid	Quantum\MULTIPOLYGON	1105					75 metros	

**Proteção**

Proteção	Justificação
Sem Proteção	

**Tipologias**

Tipologia	Justificação
Arquitetura\Residencial	
Arquitetura\Agrícola	

**Fichas relacionadas**

Tipo de ficha	Dados da ficha	Inf. específica	Dados inf. específica	Tipo relação
Ficheiros	AF.1732C2-00014[2011]   \\Arqserver\inpatrimonium\Documentos\GPC\Material Fotográfico\GPC.1732C2\GPC.1732C2\AF.1732C2-   4733			

**Ficheiros multimédia: Informação genérica**

af.1732c2-00014  
[2011].jpg

**Inventário : Imóveis**

Nº imóvel	GPC.1733C01
Designação	Casa de António Carlos Pereira Novais
Tipo imóvel	Casa
Imóvel	GPC.1733C - Conjunto dos Eirados
Descrição	Casa agrícola, de planta em U, composta por vários edifícios que se articulam em torno de um espaço central. Volumes escalonados, de pisos térreos e sobradados. Edifício principal, correspondendo à Casa habitacional, de planta quadrangular, dividida em dois pisos, com cobertura em telhado de quatro águas, de telha portuguesa, onde se situa uma chaminé de boca larga. As fachadas estão rebocadas a argamassa e pintadas a branco. A fachada principal é rasgada, ao nível do piso inferior, por várias aberturas que serviam para arejar o espaço interior, além de um portão agrícola. Ao nível do piso superior, é rasgada por uma fileira de janelas, com moldura de granito. Adossada a ela encontra-se uma escadaria de acesso ao piso superior, terminando em alpendre, com cobertura em telhado de uma água, em telha marselha. Do lado nascente, encontra-se um segundo corpo, de piso térreo, com fachada em alvenaria granítica e cobertura em telhado de duas águas em telha portuguesa, sendo rasgado por um portão agrícola e várias aberturas protegidas por um gradeamento. A propriedade encontra-se vedada, do lado poente, por um muro que temia em ameias e, do lado nascente, por um muro em pedra granítica. No seu interior encontra-se ainda um espigueiro encimando um muro de pedra granítica, apresentando mesa, colunas e padieira de granito, além de balaústre de madeira e cobertura em telhado de duas águas, de telha portuguesa.

**Informação específica****Cronologia**

Data inicial	Data final	Época	Data textual	Parte descrita	Justificação
1851-01-01	1900-12-31	Contemporânea	Século XIX: Segunda Metade.	Imóvel. [Construção]	A Casa foi edificada na segunda metade do século XIX.

Notas:

**Localizações**

Local administ.	Topónimo	Morada	Data	Geo Datum	Método	Códi SIG	Coord. Geo. X	Coord. Geo. Y	Coord. Plana X	Coord. Plana Y	Coord. Plana Z	Ambiente
Portugal\Braga\Vila Nova de Famalicão\União das freguesias de Gondifelos, Cavalões e Outiz	Eirados		2013-01-28									
Portugal\Braga\Vila Nova de Famalicão\Gondifelos	Eirados	Avenida de Santa Marinha, nº 1194	2013-03-06	[EPSG:27493] Datum 73 / Modified Portuguese Grid	Quantum\POLYGON	1108					74 metros	

**Protecção**

Protecção	Justificação
Sem Protecção	

**Tipologias**

Tipologia	Justificação
Arquitetura\Residencial	
Arquitetura\Agrícola	

**Fichas relacionadas**

Tipo de ficha	Dados da ficha	Inf. específica	Dados inf. específica	Tipo relação
Ficheiros	AF.1733C1-00014[2010]   \\Arqserver\inpatrimonium\Documentos\GPC\Material Fotográfico\GPC.1733C1\GPC.1733C1\AF.1733C1-   4744			

**Ficheiros multimédia: Informação genérica**

af.1733c1-  
00014  
[2010].jpg

**Inventário : Imóveis**

Nº imóvel	GPC.1733C02
Designação	Casa de Henrique Correia da Costa Reis
Tipo imóvel	Casa\Agrícola
Imóvel	GPC.1733C - Conjunto dos Eirados
Descrição	Casa agrícola, de planta irregular, composta por vários edifícios que se articulam entre si. Volumes escalonados, de pisos térreos e sobradados, com fachadas em alvenaria granítica, rebocadas a argamassa nas juntas. Edifício principal, correspondendo à Casa habitacional, dividida em dois pisos, com cobertura em telhado de quatro e duas águas, em telha marselha, onde se situam duas chaminés de boca estreita. A fachada principal é rasgada, ao nível do primeiro piso, por um portão agrícola e várias aberturas para arejamento do espaço interior e, ao nível do segundo piso, por sete janelas retilíneas, de formato retangular. A fachada lateral virada a sul, possui na mesma as aberturas para arejamento do espaço interior, ao nível do primeiro piso, e três janelas retilíneas de formato retangular, ao nível do segundo piso. A fachada lateral virada a norte é rasgada, ao nível superior, por várias janelas, possuindo, ao nível do primeiro piso, um outro portão agrícola que dá acesso ao segundo edifício, funcionando, nos dias de hoje, como vacaria. Adossado à fachada lateral virada a sul, situa-se um outro edifício, constituído por rés-do-chão, com cobertura em telhado de duas águas, em telha marselha, servindo de apoio à atividade agrícola.

**Informação específica****Cronologia**

Data inicial	Data final	Época	Data textual	Parte descrita	Justificação
1901-01-01	1950-12-31	Contemporânea	Século XX: Primeiras Décadas.	Imóvel. [Construção]	A Casa foi edificada durante as primeiras décadas do século XX.

Notas:

1930-01-01	1939-12-31	Contemporânea	Século XX: Década 30.	Casa	Após a compra da casa pelos pais de Henrique Correia da Costa Reis, a mesma sofreu obras de restauro, nomeadamente ao nível das fachadas exteriores que se encontravam caiadas. Estes novos proprietários limpam as fachadas de modo a colocar à vista a pedra granítica.
------------	------------	---------------	--------------------------	------	---

**Estilos**

Estilo	Parte descrita	Justificação
Arquitetura\Popular	Casa	Casa agrícola típica da região do Minho, integrando em si a dupla-função que caracterizam a habitação rural minhota: a residencial e a de apoio à agricultura.

**Localizações**

Local administ.	Topónimo	Morada	Data	Geo Datum	Método	Códi SIG	Coord. Geo. X	Coord. Geo. Y	Coord. Plana X	Coord. Plana Y	Coord. Plana Z	Ambiente
Portugal\Braga\Vila Nova de Famalicão\União das freguesias de Gondifelos, Cavalões e Outiz	Eirados		2013-01-28									
Portugal\Braga\Vila Nova de Famalicão\Gondifelos	Eirados	Rua dos Eirados, nº 181	2013-03-06	[EPSG:27493] Datum 73 / Modified Portuguese Grid		Quantum\POLYGON 1110						74 metros

Notas: .

**Protecção**

Protecção

Justificação

Sem Protecção

**Tipologias**

Tipologia

Justificação

Arquitetura\Residencial

Arquitetura\Agrícola

**Fichas relacionadas**

Tipo de ficha	Dados da ficha	Inf. específica	Dados inf. específica	Tipo relação
Ficheiros	AF.1733C2-00008[2011]   \\Arqserver\inpatrimonium\Documentos\GPC\Material Fotográfico\GPC.1733C2\GPC.1733C2\AF.1733C2-   4729			

**Ficheiros multimédia: Informação genérica**

af.1733c2-00008[2011].jpg

**Inventário : Imóveis**

Nº imóvel	GPC.1733C03
Designação	Casa de José da Costa Oliveira (Herdeiros)
Tipo imóvel	Casa\Agrícola
Imóvel	GPC.1733C - Conjunto dos Eirados

Descrição	Casa agrícola, de planta em U, composta por vários edifícios que se articulam em torno de um espaço central constituído por uma eira. Volumes escalonados, de pisos térreos e sobradados, com fachadas em alvenaria granítica, rebocadas a argamassa nas juntas. Edifício principal, correspondendo à Casa habitacional, dividido em dois pisos, com cobertura em telhado de quatro águas, em telha marselha, encimado por pináculos, possuindo uma chaminé de boca larga adossada à fachada lateral virada a nascente. A fachada principal é rasgada, ao nível do primeiro piso, por um portão agrícola e, ao nível do segundo piso, por uma porta envidraçada que dá acesso a uma pequena varanda protegida por gradeamento em ferro trabalhado. Ladeando essa porta, situam-se três janelas retilíneas de formato retangular, sendo uma encimada por uma placa com a seguinte inscrição: "JCO 1929". A fachada lateral virada a poente, é rasgada por várias aberturas para arejamento do espaço interior, ao nível do primeiro piso, e por quatro janelas retilíneas de formato retangular, ao nível do segundo piso. Esta fachada possui um prolongamento para sul, constituindo um segundo corpo, com cobertura em telhado de duas águas, em telha marselha, onde se situa uma outra chaminé de boca larga. No interior situam-se, além da eira, dois cobertos para apoio da atividade agrícola, com cobertura em telhado de duas águas em telha marselha; uma Casa Sequeiro, de dois pisos, construída em granito, com cobertura em telhado de duas águas em telha marselha, possuindo uma escadaria em granito adossada de acesso ao piso superior. Ainda no interior situa-se uma base do que anteriormente foi um espigueiro.
-----------	---

**Informação específica****Cronologia**

Data inicial	Data final	Época	Data textual	Parte descrita	Justificação
1929-00-00	1929-00-00	Contemporânea	Século XX.	Imóvel. [Construção]	A Casa foi edificada no ano de 1929, como nos atesta uma placa inserida na fachada principal da Casa.
1942-05-19	1942-05-19	Contemporânea	Século XX.	Casa	Doação da Casa por José da Costa Oliveira e sua mulher Ana Ferreira de Oliveira, ao filho de ambos, Manuel da Costa Oliveira.
19??-00-00	2011-00-00	Contemporânea		Imóvel. [Utilização/Abandono]	

**Estilos**

Estilo	Parte descrita	Justificação
Arquitetura\Popular	Casa	Casa agrícola típica da região do Minho, integrando em si a dupla-função que caracterizam a habitação rural minhota: a residencial e a de apoio à agricultura.

**Localizações**

Local administ.	Topónimo	Morada	Data	Geo Datum	Método	Códi SIG	Coord. Geo. X	Coord. Geo. Y	Coord. Plana X	Coord. Plana Y	Coord. Plana Z	Ambiente
Portugal\Braga\Vila Nova de Famalicão\União das freguesias de Gondifelos, Cavalões e Outiz	Eirados		2013-01-28									
Portugal\Braga\Vila Nova de Famalicão\Gondifelos	Eirados	Rua dos Eirados, s/n	2013-03-06	[EPSG:27493] Datum 73 / Modified Portuguese Grid	Quantum\POLYGON	1111						74 metros

**Protecção**

Protecção	Justificação
-----------	--------------

Sem Protecção

**Tipologias**

Tipologia	Justificação
-----------	--------------

Arquitetura\Residencial

Arquitetura\Agrícola

**Fichas relacionadas**

Tipo de ficha	Dados da ficha	Inf. específica	Dados inf. específica	Tipo relação
Ficheiros	AF.1733C3-00003[2004]   \\Arqserver\inpatrimonium\Documentos\GPC\Material Fotográfico\GPC.1733C3\GPC.1733C3\AF.1733C3-   4734			

**Ficheiros multimédia: Informação genérica**

af.1733c3-00003[2004].jpg



**Inventário : Imóveis**

Nº imóvel	GPC.1733C04
Designação	Casa de José Reis Vasconcelos Costa
Tipo imóvel	Casa\Agrícola
Imóvel	GPC.1733C - Conjunto dos Eirados

Descrição	<p>Casa agrícola, de planta irregular, composta por vários edifícios que se articulam em torno de um espaço central constituído por uma eira. Volumes escalonados, de pisos térreos e sobradados, com fachadas rebocadas a argamassa. Edifício principal, de planta em L, correspondente à Casa habitacional, dividida em dois pisos, com cobertura em telhado de quatro águas, em telha marselha, possuindo duas chaminés, uma de boca estreita e outra de boca larga. A fachada principal é rasgada, ao nível do segundo piso, por uma porta envidraçada que dá acesso a uma pequena varanda protegida por gradeamento em ferro trabalhado, ladeada por três janelas retilíneas de formato retangular. As fachadas laterais, viradas a nascente e poente, são também rasgadas, ao nível do segundo piso, por várias janelas retilíneas, de formato retangular. Um segundo edifício encontra-se adossado à fachada lateral nascente, constituído por um só piso, com cobertura em telhado de uma água, em telha portuguesa, que por si está também adossado a um outro, de construção posterior, rasgado por um portão agrícola. Estes dois edifícios possuem uma função de apoio à atividade agrícola. Um terceiro edifício encontra-se adossado à fachada lateral poente, constituído por um só piso, com cobertura em telhado de uma água, em telha portuguesa, rasgado por um portão de acesso ao interior da habitação. O interior é constituído por um varandão, adossado à fachada posterior do edifício principal, virado para a eira, protegido por um gradeamento trabalhado.</p>
-----------	--

**Informação específica****Cronologia**

Data inicial	Data final	Época	Data textual	Parte descrita	Justificação
1920-01-01	1939-12-31	Contemporânea	Século XX: Década 20-30.	Imóvel. [Construção]	A Casa foi edificada entre as décadas de 20 e 30 do Século XX.
19??-00-00	2011-00-00	Contemporânea		Imóvel. [Utilização/Abandono]	

**Estilos**

Estilo	Parte descrita	Justificação
Arquitetura\Popular	Casa	Casa agrícola típica da região do Minho, integrando em si a dupla-função que caracterizam a habitação rural minhota: a residencial e a de apoio à agricultura.

**Localizações**

Local administ.	Topónimo	Morada	Data	Geo Datum	Método	Códi SIG	Coord. Geo. X	Coord. Geo. Y	Coord. Plana X	Coord. Plana Y	Coord. Plana Z	Ambiente
Portugal\Braga\Vila Nova de Famalicão\União das freguesias de Gondifelos, Cavalões e Outiz	Eirados		2013-01-28									
Portugal\Braga\Vila Nova de Famalicão\Gondifelos	Eirados	Rua dos Eirados, s/n	2013-03-06	[EPSG:27493] Datum 73 / Modified Portuguese Grid	Quantum\MULTIPOLYGON	1113					74 metros	

**Protecção**

Protecção	Justificação
Sem Protecção	

**Tipologias**

Tipologia	Justificação
Arquitetura\Residencial	
Arquitetura\Agrícola	

**Fichas relacionadas**

Tipo de ficha	Dados da ficha	Inf. específica	Dados inf. específica	Tipo relação
Ficheiros	AF.1733C4-00007[2011]   \\Arqserver\inpatrimonium\Documentos\GPC\Material Fotográfico\GPC.17\GPC.1733C\GPC.1733C4\AF.1733C4-   4737			

**Ficheiros multimédia: Informação genérica**

af.1733c4-  
00007  
[2011].jpg

**Inventário : Imóveis**

Nº imóvel	GPC.1735C01
Designação	Casa da Azenha da Mocha
Tipo imóvel	Casa\Agrícola
Imóvel	GPC.1735C - Conjunto de Penices

**Descrição** Pertencente a um dos conjuntos agrícolas mais pitorescos de todo o concelho de Vila Nova de Famalicão, encontra-se implantada no sopé de uma pequena elevação, junto ao rio Este. É conhecida pelas suas azenhas que, no auge da sua produção, chegou a ter em funcionamento duas rodas verticais que colocavam a laborar quatro mós. É provável que a Casa de habitação tenha surgido após as azenhas, tal como aconteceu com a Casa agrícola Campos e a Casa agrícola da Azenha do Trigo, localizadas a escassos metros umas das outras. A sua construção situa-se na segunda metade do século XVIII, embora com acrescentos de outras épocas. Os fundadores desta Casa deram origem a uma dinastia que viria a desempenhar papéis importantes na vida social, económica, política e religiosa da freguesia. Entre os seus membros destacam-se um abade da Igreja paroquial de Gondifelos, um regedor da mesma freguesia e um antigo capitão que lutou ao lado das forças miguelistas durante as lutas Liberais.

**Informação específica****Cronologia**

Data inicial	Data final	Época	Data textual	Parte descrita	Justificação
1751-01-01	1800-12-31	Moderna	Século XVIII: Segunda Metade.	Imóvel. [Construção]	A edificação da Casa ocorreu na segunda metade do século XVIII.
1751-01-01	1800-12-31	Moderna	Século XVIII: Segunda Metade.	Moinhos	A propriedade da Azenha da Mocha começou com a construção dos moinhos na segunda metade do século XVIII.
1907-00-00	1907-00-00	Contemporânea	Século XX.	Imóvel. [Construção]	O Espigueiro foi construído no ano de 1907.
1990-01-01	1999-12-31	Contemporânea	Século XX: Década 90.	Imóvel. [Intervenção/Reabilitação]	O Espigueiro sofreu obras de restauro na década de 90 do século XX.

**Localizações**

Local administ.	Topónimo	Morada	Data	Geo Datum	Método	Códi SIG	Coord. Geo. X	Coord. Geo. Y	Coord. Plana X	Coord. Plana Y	Coord. Plana Z	Ambiente
Portugal\Braga\Vila Nova de Famalicão\União das freguesias de Gondifelos, Cavalões e Outiz	Mocha		2013-01-28	[EPSG:3857] WGS 84 / Pseudo Mercator	Google Maps	-	8,609760	41,415054				
Portugal\Braga\Vila Nova de Famalicão\Gondifelos	Mocha	Rua da Igreja Velha, nº 26	2013-03-04	[EPSG:27493] Datum 73 / Modified Portuguese Grid	Quantum\MULTIPOLYGON	1058						74 metros

**Proteção**

Proteção	Justificação
Sem Proteção	

**Tipologias**

Tipologia	Justificação
Património\Arquitetónico	

**Fichas relacionadas**

Tipo de ficha	Dados da ficha	Inf. específica	Dados inf. específica	Tipo relação
Ficheiros	AF.1735C1-00036[2009]   \\Arqserver\inpatrimonium\Documentos\GPC\Material Fotográfico\GPC.1735C1\GPC.1735C1\AF.1735C1-   4631			
Material fotográfico	Analgico\Diapositivos e Transparências   Maria de Lurdes Azevedo Pereira   DMF.000323   1982-00-00   5100			
Projectos	Património Cultural do Concelho: Actualização do Inventário   29			
Projectos	Levantamento Cultural 1982-1983   42			

**Ficheiros multimédia: Informação genérica**

af.1735c1-00036  
[2009].jpg



dmf.000323.jpg



Portugal\Braga\Vila Nova de Famalicão\Gondifelos Penices Rua Castro das Penices, nº 171 2013-03-06 [EPSG:27493] Datum 73 / Modified Portuguese Grid Quantum\POLYGON 1115 74 metros

#### Protecção

Protecção	Justificação
Sem Protecção	

Direta\Plano Director Municipal (P.D.M)\1994\Carta\Património (3.11)

Carta do Património: Carta 2.

#### Tipologias

Tipologia	Justificação
Arquitetura\Residencial	
Arquitetura\Agrícola	
Arquitetura\Moageira	

#### Fichas relacionadas

Tipo de ficha	Dados da ficha	Inf. específica	Dados inf. específica	Tipo relação
Ficheiros	AF.1735C2-00025[2011]   \\Arqserver\inpatrimonium\Documentos\GPC\Material Fotográfico\GPC.17\GPC.1735C\GPC.1735C2\AF.1735C2-   4743			
Projectos	Património Cultural do Concelho: Actualização do Inventário   29			
Projectos	Levantamento Cultural 1982-1983   42			

#### Ficheiros multimédia: Informação genérica



af.1735c2-00025 [2011].jpg

**Inventário : Imóveis**

Nº imóvel	GPC.1735C04
Designação	Casa da Azenha do Trigo
Tipo imóvel	Casa\Agrícola
Imóvel	GPC.1735C - Conjunto de Penices
Descrição	<p>Casa agrícola, de planta irregular, composta por vários edifícios. O edifício principal, correspondente à Casa de habitação, possui planta em U, distribuído por dois pisos, funcionando o primeiro piso para apoio da atividade agrícola, e o segundo para habitação, construído em alvenaria granítica, com reboco a argamassa, pintada de branco, possuindo cobertura em telhado de três águas, em telha marselha, encimada por uma chaminé de boca larga, de construção posterior. O piso térreo é rasgado por vários portais de entrada, virados para o interior, e pequenas aberturas para arejamento do espaço, de formato retangular, do lado posterior. Na fachada virada a sul, encontra-se rasgado por uma abertura retangular de acesso aos terrenos agrícolas. Ao nível do segundo piso, virados para o interior, encontram-se vários varandões, percorrendo os vários corpos do edifício, com cobertura em telhado de uma água, em telha marselha, apoiados por colunas com capitéis graníticos e pilstras de madeira. Ainda ao nível do segundo piso, mas virados para o exterior, rasgam-se várias janelas perfiladas, de formato retangular e emolduradas em cantaria granítica, possuindo a fachada virada para o rio, um portal que dá acesso a uma pequena varanda protegida por gradeamento. Adossado à fachada lateral norte do corpo da casa habitacional virada para o rio, encontra-se um outro edifício, de formato retangular, de piso térreo, construído em alvenaria granítica, com cobertura em telhado de duas águas, em telha marselha, que serve de apoio e acesso ao edifício em que se situa a Azenha, também construído em alvenaria granítica e de piso térreo, com cobertura em telhado de duas águas, em telha marselha. Um outro edifício, encontra-se adossado a estes últimos, distribuídos por dois pisos, construído em alvenaria granítica, com cobertura em telhado de duas águas, em telha marselha, funcionando como apoio à atividade agrícola. Do lado exterior do espaço ocupado por estes edifícios, encontramos a Casa Sequeiro, de dois pisos, com cobertura em telhado de três águas, virada para a eira. Ainda neste complexo agrícola, situam-se mais dois edifícios, um de piso térreo e outro sobradado, com cobertura em telhado de duas águas, em telha marselha, funcionando como apoio à atividade agrícola.</p>

**Informação específica****Cronologia**

Data inicial	Data final	Época	Data textual	Parte descrita	Justificação
1751-01-01	1800-12-31	Moderna	Século XVIII: Segunda Metade.	Imóvel. [Construção]	A edificação da Casa ocorreu na segunda metade do século XVIII.
1751-01-01	1800-12-31	Moderna	Século XVIII: Segunda Metade.	Moinhos	A propriedade da Azenha do Trigo começou com a construção nos moinhos durante segunda metade do século XVIII.

**Estilos**

Estilo	Parte descrita	Justificação
Arquitetura\Popular	Casa	Casa agrícola típica da região do Minho, integrando em si a dupla-função que caracteriza a habitação rural minhota: a residencial e a de apoio à agricultura.

**Localizações**

Local administ.	Topónimo	Morada	Data	Geo Datum	Método	Códi SIG	Coord. Geo. X	Coord. Geo. Y	Coord. Plana X	Coord. Plana Y	Coord. Plana Z	Ambiente
Portugal\Braga\Vila Nova de Famalicão\União das freguesias de Gondifelos, Cavalões e Outiz	Fiães		2013-01-28									
Portugal\Braga\Vila Nova de Famalicão\Gondifelos	Fiães	Rua do Outeiro, s/n	2013-03-04	[EPSG:27493] Datum 73 / Modified Portuguese Grid	Quantum\MULTIPOLYGON	1060						61 metros

**Protecção**

Protecção	Justificação
-----------	--------------

Sem Protecção

**Tipologias**

Tipologia	Justificação
-----------	--------------

Arquitetura\Residencial

Arquitetura\Agrícola

Arquitetura\Moageira

**Fichas relacionadas**

Tipo de ficha	Dados da ficha	Inf. específica	Dados inf. específica	Tipo relação
Ficheiros	AF.1735C4-00024[2011]   \\Arqserver\inpatrimonium\Documentos\GPC\Material Fotográfico\GPC.1735C4\GPC.1735C4\AF.1735C4-   4635			
Projectos	Património Cultural do Concelho: Actualização do Inventário   29			
Projectos	Levantamento Cultural 1982-1983   42			

**Ficheiros multimédia: Informação genérica**

af.1735c4-  
00024  
[2011].jpg



**Inventário : Imóveis**

Nº imóvel	GPC.1750C02
Designação	Adega Vicente
Tipo imóvel	Casa
Imóvel	GPC.1750C - Conjunto da Estação

**Descrição** Conjunto de dois edifícios, construídos para funcionarem como Casa residencial, Adega e Armazém, embora nos dias de hoje tenham perdido algumas das suas funcionalidades. O primeiro edifício, distribuído por dois pisos, é construído em alvenaria granítica e com cobertura em telhado de duas águas de telha portuguesa, possuindo a fachada principal revestida a azulejos e a fachada lateral virada a poente rebocada até meio a argamassa, pintada de branco. O primeiro piso funciona como adega e o segundo piso funcionava como casa de habitação dos proprietários da adega. A fachada principal é rasgada, ao nível do primeiro piso, por cinco portas envidraçadas de formato retangular retilíneas e, ao nível do segundo piso, por uma porta idêntica às do piso inferior, dando para uma varanda de pequenas dimensões protegida por gradeamento. A ladeá-la encontram-se quatro janelas, duas de cada lado, de formato retangular retilínea. Tanto as portas como as janelas do primeiro e segundo piso possuem moldura em cantaria granítica. A fachada lateral virada a poente é rasgada, ao nível do primeiro piso, por uma porta envidraçada de formato retangular retilíneo e, ao nível superior, por duas janelas de formato retangular retilíneas, encimadas por um postigo de formato piramidal, tudo emoldurado em cantaria granítica. Ainda ao nível do piso inferior, adossado à fachada, encontra-se um portão de acesso às traseiras do edifício. O segundo edifício, construído para servir como armazém, é de planta retangular, de um só piso, construído em alvenaria granítica, com cobertura em telhado de várias águas, em telha portuguesa. A fachada principal é rasgada por cinco portais de formato retangular retilíneo, possuindo dimensões diversas.

**Informação específica**

Cronologia					
Data inicial	Data final	Época	Data textual	Parte descrita	Justificação
1851-01-01	1900-12-31	Contemporânea	Século XIX: Segunda Metade.	Imóvel. [Construção]	A edificação da Casa e da Adega situa-se na segunda metade do século XIX, por intermédio de António José Martins, casado com Rita Martins Correia.
1924-05-05	1924-05-05	Contemporânea	Século XX.	Casa e Adega	António José Martins e mulher Rita Martins Correia doam a seu filho José Martins, casado com Rosa Pereira da Silva, a propriedade em que se situa a Casa, a Adega e alguns cobertos destinados à atividade agrícola.
1924-00-00	1924-00-00	Contemporânea	Século XX.	Casa e Adega	José Martins pede licença à Câmara Municipal para continuar em funcionamento uma taberna no lugar da Estação.
1930-00-00	1932-00-00	Contemporânea	Século XX.	Casa e Adega	No Mapa de Contribuintes dos anos de 1930, 1931 e 1932, José Martins aparece como comerciante de mercearia e vinhos, no lugar da Estação.
1936-00-00	1941-00-00	Contemporânea	Século XX.	Casa e Adega	Entre os anos de 1936 e 1941, José Martins pede licença à Câmara Municipal de Famalicão para continuar em funcionamento uma taberna no lugar da Estação.
1940-00-00	1940-00-00	Contemporânea	Século XX.	Casa e Adega	No ano de 1940, José Martins pede licença à Câmara Municipal de Famalicão para reparar um muro de vedação da sua propriedade no lugar da Estação.
1940-01-01	1949-12-31	Contemporânea	Século XX: Década 40.	Casa, Adega e Armazém	A propriedade passa para as mãos de Vicente Rodrigues, pelo casamento deste com uma filha de José Martins, de seu nome Aurelina Martins. Nessa década, Vicente Martins procede à restauração da Casa e Adega, além de transformar os cobertos existentes na propriedade em Armazéns, que serviriam para venda de adubos, cimento, material de construção, miudezas, além de depósito das mercadorias que chegavam à Estação Ferroviária de Gondifelos.
2000-01-01	2009-12-31	Contemporânea	Século XXI: Primeira Década.	Casa, Adega e Armazém	Nos inícios deste novo milénio, a Casa, Adega e Armazém passam para as mãos de um filho de Vicente Rodrigues e de Aurelina Martins, de seu nome Aurélio Vicente Martins Rodrigues.

**Localizações**

Local administ.	Topónimo	Morada	Data	Geo Datum	Método	Códi SIG	Coord. Geo. X	Coord. Geo. Y	Coord. Plana X	Coord. Plana Y	Coord. Plana Z	Ambiente
Portugal\Braga\Vila Nova de Famalicão\União das freguesias de Gondifelos, Cavalões e Outiz	Estação		2013-01-28									
Portugal\Braga\Vila Nova de Famalicão\Gondifelos	Estação	Estrada Nacional 206 (Avenida São Félix), s/n	2013-03-04	[EPSG:27493] Datum 73 / Modified Portuguese Grid	Quantum\POLYGON	1064					78 metros	

**Protecção**

Protecção	Justificação
Sem Protecção	

**Tipologias**

Tipologia	Justificação
Arquitetura\Residencial	
Arquitetura\Comercial	
Arquitetura\Armazenamento	

**Fichas relacionadas**

Tipo de ficha	Dados da ficha	Inf. específica	Dados inf. específica	Tipo relação
Ficheiros	AF.1750C2-00002[2009]   \\Arqserver\inpatrimonium\Documentos\GPC\Material Fotográfico\GPC.17\GPC.1750C\GPC.1750C2\AF.1750C2-   4762			
Projectos	Levantamento Cultural 1982-1983   42			

**Ficheiros multimédia: Informação genérica**

af.1750c2-00002 [2009].jpg

**Inventário : Imóveis**

Nº imóvel	GPC.1753C01
Designação	Casa de David Ferreira Novais (Herdeiros)
Tipo imóvel	Casa\Agrícola
Imóvel	GPC.1753C - Conjunto da Lamela
Descrição	Casa agrícola, de planta retangular, composta por três corpos, distribuídos por vários pisos, com coberturas diferenciadas em telha marselha. O primeiro corpo, correspondente à Casa de habitação, é distribuído por dois pisos, construída em alvenaria granítica, com reboco a argamassa, pintada de branco, nas juntas. A cobertura é de três águas. A fachada virada para o arruamento é rasgada, ao nível do primeiro piso, por duas aberturas de formato retangular para arejamento do espaço interior e, ao nível do piso superior, por quatro janelas retilíneas, também de formato retangular. A fachada lateral virada a nascente é rasgada por duas janelas de formato retangular, de dimensões diferenciadas. Ainda a esta fachada, encontra-se adossada uma chaminé de boca larga. Na fachada posterior, situa-se a entrada na casa, sendo rasgada por várias janelas, ao nível superior, de formato retangular retilíneo. O segundo corpo, funcionando como apoio à atividade agrícola, encontra-se adossado à fachada lateral virada a poente do primeiro corpo, composto por um único piso, construído em alvenaria granítica, com cobertura em duas águas, estando a fachada virada para o arruamento rasgada por um portão agrícola, que possui a seguinte inscrição na padieira: "D.F.N. 1950". A fachada posterior possui um avançado em relação ao corpo do edifício. O terceiro corpo, encontra-se isolado, dentro da propriedade, construído em alvenaria granítica, com reboco a argamassa nalgumas partes, e cobertura em quatro águas. É composto por dois pisos, funcionando igualmente como apoio à atividade agrícola.

**Informação específica****Cronologia**

Data inicial	Data final	Época	Data textual	Parte descrita	Justificação
1950-00-00	1950-00-00	Contemporânea	Século XX.	Imóvel. [Construção]	A edificação da Casa ocorreu no ano de 1950 por intermédio de David Ferreira Novais.

**Estilos**

Estilo	Parte descrita	Justificação
Arquitetura\Popular	Casa	Casa agrícola típica da região do minho, integrando em si a dupla-função que caracterizam a habitação rural minhota: a residencial e a de apoio à agricultura.

**Localizações**

Local administ.	Topónimo	Morada	Data	Geo Datum	Método	Códi SIG	Coord. Geo. X	Coord. Geo. Y	Coord. Plana X	Coord. Plana Y	Coord. Plana Z	Ambiente
Portugal\Braga\Vila Nova de Famalicão\União das freguesias de Gondifelos, Cavalões e Outiz	Lamela		2013-01-28									
Portugal\Braga\Vila Nova de Famalicão\Gondifelos	Lamela	Rua da Ponte da Ribeira, s/n	2013-03-04	[EPSG:27493] Datum 73 / Modified Portuguese Grid	Quantum\POLYGON	1067					74 metros	

**Protecção**

Protecção	Justificação
Sem Protecção	

**Tipologias**

Tipologia	Justificação
-----------	--------------

Arquitetura\Residencial

Arquitetura\Agrícola

**Fichas relacionadas**

Tipo de ficha	Dados da ficha	Inf. específica	Dados inf. específica	Tipo relação
---------------	----------------	-----------------	-----------------------	--------------

Ficheiros	AF.1753C1-00007[2011]   \\Arqserver\inpatrimonium\Documentos\GPC\Material Fotográfico\GPC.1753C1\GPC.1753C1\AF.1753C1-   4637			
-----------	---	--	--	--

**Ficheiros multimédia: Informação genérica**

af.1753c1-  
00007  
[2011].jpg

**Inventário : Imóveis**

Nº imóvel	GPC.1754C01
Designação	Casa do Eiras
Tipo imóvel	Casa
Imóvel	GPC.1754C - Conjunto da Casa e Azenha do Eiras
Descrição	Casa de habitação, de planta retangular, construída em cantaria granítica, rebocada a argamassa, distribuída por dois pisos, com cobertura em telhado de quatro águas, em telha marseilha, terminando em pináculos, e encimada por uma chaminé de boca estreita, A fachada principal é rasgada, ao nível do primeiro piso, por dois portões, tipo agrícola, situando-se no meio uma pequena abertura para arejamento do espaço interior, e ao nível do segundo piso, por quatro janelas, tudo de formato retangular retilíneo. A ladear duas janelas do piso superior, encontra-se uma placa com a seguinte inscrição: "J.G.E. 1917". Ainda ao nível do primeiro piso, adossado à fachada lateral virada a poente, encontra-se um portal de entrada na casa. A fachada lateral virada a poente é adossada, ao nível do piso térreo, por outra habitação unifamiliar, encontrando-se rasgada, ao nível do segundo piso, por duas janelas de formato retangular retilíneas.

**Informação específica****Cronologia**

Data inicial	Data final	Época	Data textual	Parte descrita	Justificação
1917-00-00	1917-00-00	Contemporânea	Século XX.	Imóvel. [Construção]	A edificação da casa ocorreu no ano de 1917 por Joaquim Gonçalves das Eiras.

**Localizações**

Local administ.	Topónimo	Morada	Data	Geo Datum	Método	Códi SIG	Coord. Geo. X	Coord. Geo. Y	Coord. Plana X	Coord. Plana Y	Coord. Plana Z	Ambiente
Portugal\Braga\Vila Nova de Famalicão\União das freguesias de Gondifelos, Cavalões e Outiz	Barroco		2013-01-28									
Portugal\Braga\Vila Nova de Famalicão\Gondifelos	Barroco	Estrada Nacional 206 (Rua do Alfaiate) s/n	2013-03-04	[EPSG:27493] Datum 73 / Modified Portuguese Grid		Quantum\POLYGON 1065					75 metros	

**Protecção**

Protecção	Justificação
Sem Protecção	

**Tipologias**

Tipologia	Justificação
Arquitetura\Residencial	
Arquitetura\Agrícola	

**Fichas relacionadas**

Tipo de ficha	Dados da ficha	Inf. específica	Dados inf. específica	Tipo relação
Ficheiros	AF.1754C1-00001[2011]   \\Arqserver\inpatrimonium\Documentos\GPC\Material Fotográfico\GPC.1754C\GPC.1754C\AF.1754C1-   4745			

---

**Ficheiros multimédia: Informação genérica**

---



af.1754c1-  
00001  
[2011].jpg

**Inventário : Imóveis**

Nº imóvel	GPC.1755C01
Designação	Casa de David Rodrigues Miranda
Tipo imóvel	Casa
Imóvel	GPC.1755C - Conjunto da Casa e Azenha da Ribeira
Descrição	Casa de habitação, de planta irregular, composta por dois corpos, sendo o primeiro distribuído por dois pisos e o segundo de piso térreo, com coberturas diferenciadas em telha marselha, encimadas por duas chaminés de boca estreita. Os dois corpos possuem a fachada principal construída em alvenaria granítica, com reboco de argamassa e pintada de branco nas juntas, enquanto as fachadas laterais e posteriores estão totalmente rebocadas a argamassa e pintadas de branco. À fachada posterior dos dois corpos encontram-se adossados dois volumes que servem de apoio à habitação e atividade agrícola. A fachada principal do primeiro corpo é rasgada, ao nível do primeiro piso, por uma porta de entrada, ladeada por duas janelas, tudo de formato retilíneo retangular e, ao nível do segundo piso, é constituído por uma espécie de chalé, de construção posterior, rasgada por uma janela de formato retangular, terminando em formato piramidal. A fachada principal do segundo corpo, é rasgada por uma porta de entrada, embutida dentro do edifício, antecedida por um alpendre, por onde se chega através de um lanço de dois degraus, e por uma janela, tudo de formato retangular retilíneo.

**Informação específica****Cronologia**

Data inicial	Data final	Época	Data textual	Parte descrita	Justificação
1901-01-01	1924-12-31	Contemporânea	Século XX: Inícios.	Imóvel. [Construção]	A edificação da Casa situa-se nos inícios do século XX.
1940-01-01	1949-12-31	Contemporânea	Século XX: Década 40.	Casa	Construção do piso superior, por intermédio de David Rodrigues Miranda.

**Localizações**

Local administ.	Topónimo	Morada	Data	Geo Datum	Método	Códi SIG	Coord. Geo. X	Coord. Geo. Y	Coord. Plana X	Coord. Plana Y	Coord. Plana Z	Ambiente
Portugal\Braga\Vila Nova de Famalicão\União das freguesias de Gondifelos, Cavalões e Outiz	Barroco		2013-01-28									
Portugal\Braga\Vila Nova de Famalicão\Gondifelos	Barroco	Travessa do Rio, s/n	2013-03-04	[EPSG:27493] Datum 73 / Modified Portuguese Grid	Quantum\POLYGON	1066					76 metros	

**Protecção**

Protecção	Justificação
Sem Protecção	

**Tipologias**

Tipologia	Justificação
Arquitetura\Residencial	

**Fichas relacionadas**

Tipo de ficha	Dados da ficha	Inf. específica	Dados inf. específica	Tipo relação
Ficheiros	GPC.1755C1-00002[2011]   \\Arqserver\inpatrimonium\Documentos\GPC\Material Fotográfico\GPC.1755C1\GPC.1755C1\GPC.1755C1   4757			

**Ficheiros multimédia: Informação genérica**

gpc.1755c1-  
00002  
[2011].jpg





Portugal\Braga\Vila Nova de Famalicão\Gondifelos Roleiro Avenida São Félix nº 2021 (Estrada Nacional 206) 2013-03-06 [EPSG:27493] Datum 73 / Modified Portuguese Grid Quantum\POLYGON 1117 74 metros

Protecção	
Protecção	Justificação
Sem Protecção	

Tipologias	
Tipologia	Justificação
Arquitetura\Residencial	
Arquitetura\Agrícola	

Fichas relacionadas				
Tipo de ficha	Dados da ficha	Inf. específica	Dados inf. específica	Tipo relação
Ficheiros	AF.1756C1-00001[2011]   \\Arqserver\inpatrimonium\Documentos\GPC\Material Fotográfico\GPC.17\GPC.1756C\GPC.1756C1\AF.1756C1-   4760			

#### Ficheiros multimédia: Informação genérica



af.1756c1-00001 [2011].jpg

**Inventário : Imóveis**

Nº imóvel	GPC.1756C02
Designação	Casa de Russo Belo (Herdeiros)
Tipo imóvel	Casa\Agrícola
Imóvel	GPC.1756C - Conjunto do Roleiro
Descrição	Casa agrícola, composta por 5 edifícios de planta retangular, estando os primeiros quatro adossados entre si pelas fachadas laterais. O edifício principal, correspondente à Casa, é distribuído por dois pisos, com fachadas rebocadas a argamassa, possuindo uma cobertura em telhado de três águas, em telha marselha, encimado por uma chaminé de boca larga. A fachada principal é rasgada, ao nível do primeiro piso, por uma porta de formato retangular e, ao nível do segundo piso, por três janelas, também de formato retangular, ao qual se chega através de uma escadaria que se encontra adossada à fachada lateral nascente. Esta escadaria serve também o segundo edifício, a Casa Sequeiro, construída em cantaria granítica, de dois pisos, com cobertura em telhado de quatro águas, de telha portuguesa. Adossado à fachada lateral nascente da Casa Sequeiro, encontra-se o terceiro edifício, de piso térreo, funcionando como barracão de apoio à atividade agrícola, também construído em cantaria granítica, com cobertura em telhado de três águas, em telha portuguesa. A fachada principal é rasgada por uma abertura larga de formato quadrangular, sem porta. O quarto edifício encontra-se adossado à fachada principal do terceiro edifício, constituído por um só piso, construído em alvenaria granítica, funcionando como tanque, com uma cobertura em telhado de duas águas, de telha marselha, apoiada por duas colunas. O quinto e último edifício, de piso térreo, é construído em alvenaria granítica, com cobertura em telhado de duas águas, em telha marselha, funcionando também como apoio à atividade agrícola.

**Informação específica****Cronologia**

Data inicial	Data final	Época	Data textual	Parte descrita	Justificação
1901-01-01	1924-12-31	Contemporânea	Século XX: Inícios.	Imóvel. [Construção]	A edificação da Casa ocorreu nos inícios do século XX.
1957-09-27	1957-09-27	Contemporânea	Século XX.	Casa	Modificação dos vários edifícios por intermédio de Francisco Baptista Russo Belo.
19??-00-00	2011-00-00	Contemporânea		Imóvel. [Utilização/Abandono]	

**Estilos**

Estilo	Parte descrita	Justificação
Arquitetura\Popular	Casa	Casa agrícola típica da região do minho, integrando em si a dupla-função que caracterizam a habitação rural minhota: a residencial e a de apoio à agricultura.

**Localizações**

Local administ.	Topónimo	Morada	Data	Geo Datum	Método	Códi SIG	Coord. Geo. X	Coord. Geo. Y	Coord. Plana X	Coord. Plana Y	Coord. Plana Z	Ambiente
Portugal\Braga\Vila Nova de Famalicão\União das freguesias de Gondifelos, Cavalões e Outiz	Roleiro		2013-01-28									
Portugal\Braga\Vila Nova de Famalicão\Gondifelos	Roleiro	Estada Nacional 206 (Avenida São Félix), s/n	2013-03-06	[EPSG:27493] Datum 73 / Modified Portuguese Grid	Quantum\POLYGON	1118						75 metros

**Protecção**

Protecção	Justificação
-----------	--------------

Sem Protecção

**Tipologias**

Tipologia	Justificação
-----------	--------------

Arquitetura\Residencial

Arquitetura\Agrícola

**Fichas relacionadas**

Tipo de ficha	Dados da ficha	Inf. específica	Dados inf. específica	Tipo relação
Ficheiros	AF.1756C2-00001[2011]   \\Arqserver\inpatrimonium\Documentos\GPC\Material Fotográfico\GPC.1756C2\GPC.1756C2\AF.1756C2-   4741			

**Ficheiros multimédia: Informação genérica**

af.1756c2-00001[2011].jpg

2014-11-06 17:11:50

Câmara Municipal de Vila Nova de Famalicão

Joao Machado

## Inventário : Imóveis

Nº imóvel	GPC.1812C01
Designação	Solar de São Miguel
Tipo imóvel	Casa\Solarenga
Imóvel	GPC.1812C - Quinta Dr. Jácome
Descrição	



## Informação específica

### Cronologia

Data inicial	Data final	Época	Data textual	Parte descrita	Justificação
1930-00-00	1930-00-00	Contemporânea	Século XX.	Imóvel. [Construção]	

### Localizações

Local administ.	Topónimo	Morada	Data	Geo Datum	Método	Códi SIG	Coord. Geo. X	Coord. Geo. Y	Coord. Plana X	Coord. Plana Y	Coord. Plana Z	Ambiente
Portugal\Braga\Vila Nova de Famalicão\União das freguesias de Lemenhe, Mouquim e Jesufrei	Igreja		2013-01-28									
Portugal\Braga\Vila Nova de Famalicão\Jesufrei	Igreja		2013-01-07	[EPSG:27493] Datum 73 / Modified Portuguese Grid	Quantum\POLYGON	623						

### Tipologias

Tipologia	Justificação
Património\Arquitetónico	

### Fichas relacionadas

Tipo de ficha	Dados da ficha	Inf. específica	Dados inf. específica	Tipo relação
Ficheiros	GPC.1802C02.01   \\arqserver\InPatrimonium\Documentos\GPC\Material Fotográfico\Casa\Solarenga\GPC.1802C02.01.JPG   8932			
Projectos	Património Cultural do Concelho: Actualização do Inventário   29			
Projectos	Levantamento Cultural 1982-1983   42			



gpc.1802c02.01.jpg

**Inventário : Imóveis**

Nº imóvel	GPC.1901C01
Designação	Solar de Vila Boa
Tipo imóvel	Casa\Solarenga
Imóvel	GPC.1901C - Conjunto de Vila Boa
Descrição	<p>No lugar de Vila Boa situa-se a casa com o mesmo nome, implantada à face da ER 206. A construção da Torre é provavelmente do século XV. De referir a existência de algumas ampliações na fachada principal e na voltada a Norte, que se pensa datarem do século XVIII. Já no século XX é apontada uma provável remoção do reboco exterior. A casa foi adquirida em 1682 pelos trisavós de Francisco Jerónimo de Vasconcelos e Castro, administrador do concelho à data da sua fundação em 1835.</p> <p>É uma casa em L do tipo solarenga característica da região do Minho, com capela e escadaria de entrada de um só lanço, de estilo barroco.</p> <p>As paredes exteriores são em alvenaria de granito aparente, enquanto as interiores tem um acabamento rebocado, com a cobertura em estrutura de madeira revestida a telha de barro.</p>

**Informação específica****Cronologia**

Data inicial	Data final	Época	Data textual	Parte descrita	Justificação
1401-01-01	1500-12-31	Transição\Idade Média-Moderna	Século XV.	Imóvel. [Construção]	Conjetural.

**Localizações**

Local administ.	Topónimo	Morada	Data	Geo Datum	Método	Códi SIG	Coord. Geo. X	Coord. Geo. Y	Coord. Plana X	Coord. Plana Y	Coord. Plana Z	Ambiente
Portugal\Braga\Vila Nova de Famalicão\Joane	Vila Boa		2013-01-03	[EPSG:27493] Datum 73 / Modified Portuguese Grid	Quantum\POLYGON	574						
Portugal\Braga\Vila Nova de Famalicão\Joane			2013-09-04	[EPSG:3857] WGS 84 / Pseudo Mercator	Google Maps		-8,408039	41,439125				

**Proteção**

Proteção	Justificação
Direta\Classificação\Imóvel\Interesse Municipal (I.I.M.)	"Casa de Vila Boa": Decreto n.º 129/77 de 29 de Setembro de 1977.
Direta\Plano Director Municipal (P.D.M)\1994\Carta\Património (3.11)	Carta do Património: Carta 9.
Direta\Plano Director Municipal (P.D.M)\1994\Carta\Condicionantes (1.3)\Folha 09	Património Classificado (P10).

**Tipologias**

Tipologia	Justificação
Património\Arquitetónico	

**Fichas relacionadas**

Tipo de ficha	Dados da ficha	Inf. específica	Dados inf. específica	Tipo relação
Audiovisual	Vídeo\Documentário   Famalicão   Tobis Portuguesa/Laboratório do Arquivo Nacional das Imagens em Movimento   1955/2010   DAV.000003   234			

Electrónico	Casa de Vila Boa   Sacavém   2013-02-26   Instituto da Habitação e da Reabilitação Urbana (IHRU)   38		
Electrónico	Casa de Vila Boa   Lisboa   09-07-2013   IGESPAR - Direcção-Geral do Património Cultural   191		
Ficheiros	GPC.1901C01   \\arqserver\InPatrimonium\Documentos\GPC\Material Fotográfico\Casa\Solarenga\GPC.1901C01.jpg   8933		
Monografia	<b>SILVA, José Casimiro da - Vila Nova de Famalicão e Seu Termo. : (Achegas para uma monografia e um roteiro turístico do Minho)Vila Nova de Famalicão, 1968. 66 p. ; 17 cm..</b>		
Periódico	<b>Boletim Cultural de Vila Nova de Famalicão, 03. Série I - 03, Vila Nova de Famalicão: Câmara Municipal de Vila Nova de Famalicão. [1982-04-00]. Anual. ISSN 0871-3308.</b>	Analítico de Periódicos	- Património Monumental no Concelho de Vila Nova de Famalicão. <b>Boletim Cultural de Vila Nova de Famalicão, 03.</b> Vila Nova de Famalicão : Câmara Municipal de Vila Nova de Famalicão. 1982-04-00. ISSN 0871-3308. p. 115-117.
Periódico	<b>Diário da República. I Série, N.º 226, Lisboa: Imprensa Nacional - Casa da Moeda. [1977-09-29]. Diária.</b>	Analítico de Periódicos	- Decreto n.º 129/77.. <b>Diário da República.</b> Lisboa : Imprensa Nacional - Casa da Moeda. 1977-09-29. p. 2390-2396.
Periódico	<b>Agenda Cultural de Vila Nova de Famalicão - Novembro ´05. Vila Nova de Famalicão: Câmara Municipal de Vila Nova de Famalicão. [2005-11-00]. Mensal.</b>	Analítico de Periódicos	PEREIRA, Nelson Bruno Lima - Património: Casa de Vila Boa.. <b>Agenda Cultural de Vila Nova de Famalicão - Novembro ´05.</b> Vila Nova de Famalicão : Câmara Municipal de Vila Nova de Famalicão. 2005-11-00. p. 32-33.
Projectos	Património Cultural do Concelho: Actualização do Inventário   29		
Projectos	Levantamento Cultural 1982-1983   42		
Projectos	Agenda Cultural de Vila Nova de Famalicão: Património   43		

#### Ficheiros multimédia: Informação genérica



gpc.1901c01.jpg



## Inventário : Imóveis

Nº imóvel	GPC.1901C02.01
Designação	Casa da Torre
Tipo imóvel	Casa\Solarenga
Imóvel	GPC.1901C02 - Quinta da Torre
Descrição	



## Informação específica

### Localizações

Local administ.	Topónimo	Morada	Data	Geo Datum	Método	Códi SIG	Coord. Geo. X	Coord. Geo. Y	Coord. Plana X	Coord. Plana Y	Coord. Plana Z	Ambiente
Portugal\Braga\Vila Nova de Famalicão\Joane	Vila Boa		2013-01-03	[EPSG:27493] Datum 73 / Modified Portuguese Grid	Quantum\POLYGON	575						

### Tipologias

Tipologia	Justificação
Património\Arquitetónico	

### Fichas relacionadas

Tipo de ficha	Dados da ficha	Inf. específica	Dados inf. específica	Tipo relação
Audiovisual	Vídeo\Documentário   Famalicão   Tobis Portuguesa/Laboratório do Arquivo Nacional das Imagens em Movimento   1955/2010   DAV.000003   234			
Material fotográfico	Analógico\Diapositivos e Transparências   Maria de Lurdes Azevedo Pereira   DMF.000334   1982-00-00   5111			
Material fotográfico	Analógico\Diapositivos e Transparências   Maria de Lurdes Azevedo Pereira   DMF.000335   1982-00-00   5112			
Material fotográfico	Analógico\Diapositivos e Transparências   Maria de Lurdes Azevedo Pereira   DMF.000347   1982-00-00   5124			

## Ficheiros multimédia: Informação genérica



dmf.000334.jpg



dmf.000335.jpg



dmf.000347.jpg

2014-11-06 17:13:38

Câmara Municipal de Vila Nova de Famalicão

Joao Machado

## Inventário : Imóveis

Nº imóvel	GPC.1902C04
Designação	Casa da Igreja
Tipo imóvel	Casa
Imóvel	GPC.1902C - Conjunto da Igreja de Joane
Descrição	



## Informação específica

### Localizações

Local administ.	Topónimo	Morada	Data	Geo Datum	Método	Códi SIG	Coord. Geo. X	Coord. Geo. Y	Coord. Plana X	Coord. Plana Y	Coord. Plana Z	Ambiente
Portugal\Braga\Vila Nova de Famalicão\Joane	Igreja		2012-05-17	[EPSG:27493] Datum 73 / Modified Portuguese Grid	Quantum\MULTIPOLYGON	248						

### Tipologias

Tipologia	Justificação
Património\Arquitetónico	

### Fichas relacionadas

Tipo de ficha	Dados da ficha	Inf. específica	Dados inf. específica	Tipo relação
Ficheiros	GPC.1902C04   \\arqserver\InPatrimonium\Documentos\GPC\Material Fotográfico\Casa\GPC.1902C04.JPG   17946			
Projectos	Património Cultural do Concelho: Atualização do Inventário   29			
Projectos	Levantamento Cultural 1982-1983   42			

## Ficheiros multimédia: Informação genérica



gpc.1902c04.jpg

## Inventário : Imóveis

Nº imóvel	GPC.1908C01
Designação	Casa da Bemposta
Tipo imóvel	Casa
Imóvel	GPC.1908C - Quinta da Bemposta
Descrição	



## Informação específica

### Localizações

Local administ.	Topónimo	Morada	Data	Geo Datum	Método	Códi SIG	Coord. Geo. X	Coord. Geo. Y	Coord. Plana X	Coord. Plana Y	Coord. Plana Z	Ambiente
Portugal\Braga\Vila Nova de Famalicão\Joane	Bemposta		2012-05-17	[EPSG:27493] Datum 73 / Modified Portuguese Grid	Quantum\POLYGON	632						

### Protecção

Protecção	Justificação
Direta\Plano Director Municipal (P.D.M)\1994\Carta\Património (3.11)	Carta do Património: Carta 9.

### Tipologias

Tipologia	Justificação
Património\Arquitetónico	

### Fichas relacionadas

Tipo de ficha	Dados da ficha	Inf. específica	Dados inf. específica	Tipo relação
Ficheiros	GPC.1908C01   \\arqserver\InPatrimonium\Documentos\GPC\Material Fotográfico\Casa\GPC.1908C01.JPG   17803			

## Ficheiros multimédia: Informação genérica



gpc.1908c01.jpg

## Inventário : Imóveis

Nº imóvel	GPC.1915C01
Designação	Casa I de Barreiros
Tipo imóvel	Casa
Imóvel	GPC.1915C - Conjunto de Barreiros
Descrição	



## Informação específica

### Localizações

Local administ.	Topónimo	Morada	Data	Geo Datum	Método	Códi SIG	Coord. Geo. X	Coord. Geo. Y	Coord. Plana X	Coord. Plana Y	Coord. Plana Z	Ambiente
Portugal\Braga\Vila Nova de Famalicão\Joane			2013-01-03	[EPSG:27493] Datum 73 / Modified Portuguese Grid	Quantum\POLYGON	576						

### Tipologias

Tipologia	Justificação
Património\Arquitetónico	

### Fichas relacionadas

Tipo de ficha	Dados da ficha	Inf. específica	Dados inf. específica	Tipo relação
Material fotográfico	Analógico\Diapositivos e Transparências   Maria de Lurdes Azevedo Pereira   DMF.000357   1982-00-00   5134			

## Ficheiros multimédia: Informação genérica



dmf.000357.jpg

## Inventário : Imóveis

Nº imóvel	GPC.1915C02
Designação	Casa II de Barreiros
Tipo imóvel	Casa
Imóvel	GPC.1915C - Conjunto de Barreiros
Descrição	



## Informação específica

### Localizações

Local administ.	Topónimo	Morada	Data	Geo Datum	Método	Códi SIG	Coord. Geo. X	Coord. Geo. Y	Coord. Plana X	Coord. Plana Y	Coord. Plana Z	Ambiente
Portugal\Braga\Vila Nova de Famalicão\Joane			2013-01-03	[EPSG:27493] Datum 73 / Modified Portuguese Grid	Quantum\POLYGON	577						

### Tipologias

Tipologia	Justificação
Património\Arquitetónico	

### Fichas relacionadas

Tipo de ficha	Dados da ficha	Inf. específica	Dados inf. específica	Tipo relação
Ficheiros	GPC.1915C02   \\arqserver\InPatrimonium\Documentos\GPC\Material Fotográfico\Casa\GPC.1915C02.JPG   17802			

## Ficheiros multimédia: Informação genérica



gpc.1915c02.jpg

## Inventário : Imóveis

Nº imóvel	GPC.1915C03
Designação	Casa III de Barreiros
Tipo imóvel	Casa
Imóvel	GPC.1915C - Conjunto de Barreiros
Descrição	



## Informação específica

### Localizações

Local administ.	Topónimo	Morada	Data	Geo Datum	Método	Códi SIG	Coord. Geo. X	Coord. Geo. Y	Coord. Plana X	Coord. Plana Y	Coord. Plana Z	Ambiente
Portugal\Braga\Vila Nova de Famalicão\Joane			2013-01-03	[EPSG:27493] Datum 73 / Modified Portuguese Grid	Quantum\POLYGON	578						

### Tipologias

Tipologia	Justificação
Património\Arquitetónico	

### Fichas relacionadas

Tipo de ficha	Dados da ficha	Inf. específica	Dados inf. específica	Tipo relação
Material fotográfico	Analógico\Diapositivos e Transparências   Maria de Lurdes Azevedo Pereira   DMF.000355   1982-00-00   5132			

## Ficheiros multimédia: Informação genérica



dmf.000355.jpg

## Inventário : Imóveis

Nº imóvel	GPC.1915C04
Designação	Casa das Pedras
Tipo imóvel	Casa
Imóvel	GPC.1915C - Conjunto de Barreiros
Descrição	



## Informação específica

### Localizações

Local administ.	Topónimo	Morada	Data	Geo Datum	Método	Códi SIG	Coord. Geo. X	Coord. Geo. Y	Coord. Plana X	Coord. Plana Y	Coord. Plana Z	Ambiente
Portugal\Braga\Vila Nova de Famalicão\Joane			2013-01-03	[EPSG:27493] Datum 73 / Modified Portuguese Grid	Quantum\POLYGON	579						

### Tipologias

Tipologia	Justificação
Património\Arquitetónico	

### Fichas relacionadas

Tipo de ficha	Dados da ficha	Inf. específica	Dados inf. específica	Tipo relação
Material fotográfico	Analógico\Diapositivos e Transparências   Maria de Lurdes Azevedo Pereira   DMF.000356   1982-00-00   5133			

## Ficheiros multimédia: Informação genérica



dmf.000356.jpg

## Inventário : Imóveis

Nº imóvel	GPC.1921C01
Designação	Casa da Ribeira
Tipo imóvel	Casa\Solarenga
Imóvel	GPC.1921C - Quinta da Ribeira
Descrição	



## Informação específica

### Localizações

Local administ.	Topónimo	Morada	Data	Geo Datum	Método	Códi SIG	Coord. Geo. X	Coord. Geo. Y	Coord. Plana X	Coord. Plana Y	Coord. Plana Z	Ambiente
Portugal\Braga\Vila Nova de Famalicão\Joane	Ribeira		2013-01-08	[EPSG:27493] Datum 73 / Modified Portuguese Grid	Quantum\POLYGON	639						

### Protecção

Protecção	Justificação
Direta\Plano Director Municipal (P.D.M)\1994\Carta\Património (3.11)	Carta do Património: Carta 9.

### Tipologias

Tipologia	Justificação
Património\Arquitetónico	

### Fichas relacionadas

Tipo de ficha	Dados da ficha	Inf. específica	Dados inf. específica	Tipo relação
Ficheiros	GPC.1921C01   \\arqserver\InPatrimonium\Documentos\GPC\Material Fotográfico\Casa\Solarenga\GPC.1921C01.JPG   8935			
Material fotográfico	Analógico\Diapositivos e Transparências   Maria de Lurdes Azevedo Pereira   DMF.000346   1982-00-00   5123			
Material fotográfico	Analógico\Diapositivos e Transparências   Maria de Lurdes Azevedo Pereira   DMF.000353   1982-00-00   5130			

## Ficheiros multimédia: Informação genérica



dmf.000346.jpg



gpc.1921c01.jpg



dmf.000353.jpg



2014-11-06 17:16:23

Câmara Municipal de Vila Nova de Famalicão

Joao Machado

## Inventário : Imóveis

Nº imóvel	GPC.1922
Designação	Casa Torre de Cima
Tipo imóvel	Casa\Agrícola
Imóvel	
Descrição	



## Informação específica

### Localizações

Local administ.	Topónimo	Morada	Data	Geo Datum	Método	Códi SIG	Coord. Geo. X	Coord. Geo. Y	Coord. Plana X	Coord. Plana Y	Coord. Plana Z	Ambiente
Portugal\Braga\Vila Nova de Famalicão\Joane			2013-01-08	[EPSG:27493] Datum 73 / Modified Portuguese Grid	Quantum\MULTIPOLYGON	641						

### Tipologias

Tipologia	Justificação
Património\Arquitetónico	

### Fichas relacionadas

Tipo de ficha	Dados da ficha	Inf. específica	Dados inf. específica	Tipo relação
Ficheiros	GPC.1922   \\arqserver\InPatrimonium\Documentos\GPC\Material Fotográfico\Casa\Agrícola\GPC.1922.JPG   9033			

## Ficheiros multimédia: Informação genérica



gpc.1922.jpg

2014-11-06 17:16:39

Câmara Municipal de Vila Nova de Famalicão

Joao Machado

## Inventário : Imóveis

Nº imóvel	GPC.1923
Designação	Casa
Tipo imóvel	Casa\Agrícola
Imóvel	
Descrição	



## Informação específica

### Localizações

Local administ.	Topónimo	Morada	Data	Geo Datum	Método	Códi SIG	Coord. Geo. X	Coord. Geo. Y	Coord. Plana X	Coord. Plana Y	Coord. Plana Z	Ambiente
Portugal\Braga\Vila Nova de Famalicão\Joane			2013-01-08	[EPSG:27493] Datum 73 / Modified Portuguese Grid	Quantum\POLYGON 633							

### Protecção

Protecção	Justificação
Direta\Plano Director Municipal (P.D.M)\1994\Carta\Património (3.11)	Carta do Património: Carta 9.

### Tipologias

Tipologia	Justificação
Património\Arquitetónico	

### Fichas relacionadas

Tipo de ficha	Dados da ficha	Inf. específica	Dados inf. específica	Tipo relação
Ficheiros	GPC.1923   \\arqserver\InPatrimonium\Documentos\GPC\Material Fotográfico\Casa\Agrícola\GPC.1923.JPG   9034			

## Ficheiros multimédia: Informação genérica



gpc.1923.jpg

## Inventário : Imóveis

Nº imóvel	GPC.1925
Designação	Casa de Monte-Alvar
Tipo imóvel	Casa
Imóvel	
Descrição	



## Informação específica

### Localizações

Local administ.	Topónimo	Morada	Data	Geo Datum	Método	Códi SIG	Coord. Geo. X	Coord. Geo. Y	Coord. Plana X	Coord. Plana Y	Coord. Plana Z	Ambiente
Portugal\Braga\Vila Nova de Famalicão\Joane	Monte-Alvar		2013-01-08	[EPSG:27493] Datum 73 / Modified Portuguese Grid	Quantum\POLYGON	636						

### Tipologias

Tipologia	Justificação
Património\Arquitetónico	

### Fichas relacionadas

Tipo de ficha	Dados da ficha	Inf. específica	Dados inf. específica	Tipo relação
Ficheiros	GPC.1925   \\arqserver\InPatrimonium\Documentos\GPC\Material Fotográfico\Casa\GPC.1925.jpg   17804			

## Ficheiros multimédia: Informação genérica



gpc.1925.jpg

## Inventário : Imóveis

Nº imóvel	GPC.1926
Designação	Casa do Souto
Tipo imóvel	Casa\Agricultora
Imóvel	
Descrição	



## Informação específica

### Localizações

Local administ.	Topónimo	Morada	Data	Geo Datum	Método	Códi SIG	Coord. Geo. X	Coord. Geo. Y	Coord. Plana X	Coord. Plana Y	Coord. Plana Z	Ambiente
Portugal\Braga\Vila Nova de Famalicão\Joane	Souto		2013-01-08	[EPSG:27493] Datum 73 / Modified Portuguese Grid	Quantum\POLYGON	635						

### Tipologias

Tipologia	Justificação
Património\Arquitetónico	

### Fichas relacionadas

Tipo de ficha	Dados da ficha	Inf. específica	Dados inf. específica	Tipo relação
Ficheiros	GPC.1926   \\arqserver\InPatrimonium\Documentos\GPC\Material Fotográfico\Casa\Agricultora\GPC.1926.JPG   9035			

## Ficheiros multimédia: Informação genérica



gpc.1926.jpg



2014-11-06 17:17:30

Câmara Municipal de Vila Nova de Famalicão

Joao Machado

## Inventário : Imóveis

Nº imóvel	GPC.1927C01
Designação	Casa da Quinta da Torre
Tipo imóvel	Casa
Imóvel	GPC.1927C - Quinta da Torre
Descrição	



## Informação específica

### Localizações

Local administ.	Topónimo	Morada	Data	Geo Datum	Método	Códi SIG	Coord. Geo. X	Coord. Geo. Y	Coord. Plana X	Coord. Plana Y	Coord. Plana Z	Ambiente
Portugal\Braga\Vila Nova de Famalicão\Joane	Torre		2013-01-08	[EPSG:27493] Datum 73 / Modified Portuguese Grid	Quantum\POLYGON	634						

### Tipologias

Tipologia	Justificação
Património\Arquitetónico	

### Fichas relacionadas

Tipo de ficha	Dados da ficha	Inf. específica	Dados inf. específica	Tipo relação
Todas Entidades	Bernardino Luís Machado Guimarães   1851   1944   141			

2014-11-06 17:17:55

Câmara Municipal de Vila Nova de Famalicão

Joao Machado

## Inventário : Imóveis

Nº imóvel	GPC.1928
Designação	Casa de Sub-Carreira
Tipo imóvel	Casa\Agrícola
Imóvel	
Descrição	



## Informação específica

### Cronologia

Data inicial	Data final	Época	Data textual	Parte descrita	Justificação
1692-00-00	1692-00-00	Moderna	Século XVII.	Imóvel. [Construção]	

### Localizações

Local administ.	Topónimo	Morada	Data	Geo Datum	Método	Códi SIG	Coord. Geo. X	Coord. Geo. Y	Coord. Plana X	Coord. Plana Y	Coord. Plana Z	Ambiente
Portugal\Braga\Vila Nova de Famalicão\Joane	Sub Carreira		2013-01-08	[EPSG:27493] Datum 73 / Modified Portuguese Grid	Quantum\POLYGON 640							

### Protecção

Protecção	Justificação
Direta\Plano Director Municipal (P.D.M)\1994\Carta\Património (3.11)	Carta do Património: Carta 9.

### Tipologias

Tipologia	Justificação
Património\Arquitetónico	

### Fichas relacionadas

Tipo de ficha	Dados da ficha	Inf. específica	Dados inf. específica	Tipo relação
Ficheiros	GPC.1928   \\arqserver\InPatrimonium\Documentos\GPC\Material Fotográfico\Casa\Agrícola\GPC.1928.JPG   9036			
Material fotográfico	Analógico\Diapositivos e Transparências   Maria de Lurdes Azevedo Pereira   DMF.000358   1982-00-00   5135			
Projectos	Património Cultural do Concelho: Actualização do Inventário   29			
Projectos	Levantamento Cultural 1982-1983   42			

Ficheiros multimédia: Informação genérica

---



gpc.1928.jpg



dmf.000358.jpg

2014-11-06 17:18:17

Câmara Municipal de Vila Nova de Famalicão

Joao Machado

## Inventário : Imóveis

Nº imóvel	GPC.1929
Designação	Casa de Romão
Tipo imóvel	Casa\Agrícola
Imóvel	
Descrição	



## Informação específica

Localizações												
Local administ.	Topónimo	Morada	Data	Geo Datum	Método	Códi SIG	Coord. Geo. X	Coord. Geo. Y	Coord. Plana X	Coord. Plana Y	Coord. Plana Z	Ambiente
Portugal\Braga\Vila Nova de Famalicão\Joane	Romão		2013-01-08	[EPSG:27493] Datum 73 / Modified Portuguese Grid	Quantum\MULTIPOLYGON	637						

## Tipologias

Tipologia	Justificação
Património\Arquitetónico	

## Fichas relacionadas

Tipo de ficha	Dados da ficha	Inf. específica	Dados inf. específica	Tipo relação
Ficheiros	GPC.1929   \\arqserver\InPatrimonium\Documentos\GPC\Material Fotográfico\Casa\Agrícola\GPC.1929.JPG   9037			
Projectos	Património Cultural do Concelho: Actualização do Inventário   29			
Projectos	Levantamento Cultural 1982-1983   42			

## Ficheiros multimédia: Informação genérica



gpc.1929.jpg



**Inventário : Imóveis**

Nº imóvel	GPC.1930
Designação	Casa dos Pais de Bernardino Machado
Tipo imóvel	Casa
Imóvel	
Descrição	

**Informação específica****Localizações**

Local administ.	Topónimo	Morada	Data	Geo Datum	Método	Códi SIG	Coord. Geo. X	Coord. Geo. Y	Coord. Plana X	Coord. Plana Y	Coord. Plana Z	Ambiente
Portugal\Braga\Vila Nova de Famalicão\Joane	Cividade		2013-01-08	[EPSG:27493] Datum 73 / Modified Portuguese Grid	Quantum\MULTIPOLYGON	638						

**Protecção**

Protecção	Justificação
Direta\Plano Director Municipal (P.D.M)\1994\Carta\Património (3.11)	Carta do Património: Carta 9.*

Notas: \* Dúvida se este imóvel pertenceria ao designado "Conjunto Agrícola da Cividade".

**Tipologias**

Tipologia	Justificação
Património\Arquitetónico	

**Fichas relacionadas**

Tipo de ficha	Dados da ficha	Inf. específica	Dados inf. específica	Tipo relação
Todas Entidades	Bernardino Luís Machado Guimarães   1851   1944   141			
Material fotográfico	Analogico\Diapositivos e Transparências   Maria de Lurdes Azevedo Pereira   DMF.000350   1982-00-00   5127			
Projectos	Património Cultural do Concelho: Actualização do Inventário   29			
Projectos	Levantamento Cultural 1982-1983   42			



dmf.000350.jpg


2014-11-06 17:19:06

Câmara Municipal de Vila Nova de Famalicão

Joao Machado

## Inventário : Imóveis

Nº imóvel	GPC.1931C01
Designação	Casa I da Cividade
Tipo imóvel	Casa
Imóvel	GPC.1931C - Conjunto da Cividade
Descrição	



## Informação específica

### Localizações

Local administ.	Topónimo	Morada	Data	Geo Datum	Método	Códi SIG	Coord. Geo. X	Coord. Geo. Y	Coord. Plana X	Coord. Plana Y	Coord. Plana Z	Ambiente
Portugal\Braga\Vila Nova de Famalicão\Joane	Cividade		2013-01-08	[EPSG:27493] Datum 73 / Modified Portuguese Grid	Quantum\POLYGON	643						

### Protecção

Protecção	Justificação
Direta\Plano Director Municipal (P.D.M)\1994\Carta\Património (3.11)	Carta do Património: Carta 9.*

Notas: \* Dúvida se este imóvel pertenceria ao designado "Conjunto Agrícola da Cividade".

### Tipologias

Tipologia	Justificação
Património\Arquitetónico	

### Fichas relacionadas

Tipo de ficha	Dados da ficha	Inf. específica	Dados inf. específica	Tipo relação
Material fotográfico	Analógico\Diapositivos e Transparências   Maria de Lurdes Azevedo Pereira   DMF.000344   1982-00-00   5121			

## Ficheiros multimédia: Informação genérica



dmf.000344.jpg

## Inventário : Imóveis

Nº imóvel	GPC.1931C02
Designação	Casa II da Cidade
Tipo imóvel	Casa
Imóvel	GPC.1931C - Conjunto da Cidade
Descrição	



## Informação específica

### Localizações

Local administ.	Topónimo	Morada	Data	Geo Datum	Método	Códi SIG	Coord. Geo. X	Coord. Geo. Y	Coord. Plana X	Coord. Plana Y	Coord. Plana Z	Ambiente
Portugal\Braga\Vila Nova de Famalicão\Joane	Cidade		2013-01-08	[EPSG:27493] Datum 73 / Modified Portuguese Grid	Quantum\POLYGON	644						

### Protecção

Protecção	Justificação
Direta\Plano Director Municipal (P.D.M)\1994\Carta\Património (3.11)	Carta do Património: Carta 9.*

Notas: \* Dúvida se este imóvel pertenceria ao designado "Conjunto Agrícola da Cidade".

### Tipologias

Tipologia	Justificação
Património\Arquitetónico	

### Fichas relacionadas

Tipo de ficha	Dados da ficha	Inf. específica	Dados inf. específica	Tipo relação
Ficheiros	GPC.1931C02   \\arqserver\InPatrimonium\Documentos\GPC\Material Fotográfico\Casa\GPC.1931C02.JPG   17947			

## Ficheiros multimédia: Informação genérica



gpc.1931c02.jpg

2014-11-06 17:19:50

Câmara Municipal de Vila Nova de Famalicão

Joao Machado

## Inventário : Imóveis

Nº imóvel	GPC.1931C03
Designação	Casa III da Cividade
Tipo imóvel	Casa
Imóvel	GPC.1931C - Conjunto da Cividade
Descrição	



## Informação específica

### Localizações

Local administ.	Topónimo	Morada	Data	Geo Datum	Método	Códi SIG	Coord. Geo. X	Coord. Geo. Y	Coord. Plana X	Coord. Plana Y	Coord. Plana Z	Ambiente
Portugal\Braga\Vila Nova de Famalicão\Joane	Cividade		2013-01-08	[EPSG:27493] Datum 73 / Modified Portuguese Grid	Quantum\POLYGON	642						

### Protecção

Protecção	Justificação
Direta\Plano Director Municipal (P.D.M)\1994\Carta\Património (3.11)	Carta do Património: Carta 9.*

Notas: \* Dúvida se este imóvel pertenceria ao designado "Conjunto Agrícola da Cividade".

### Tipologias

Tipologia	Justificação
Património\Arquitetónico	

### Fichas relacionadas

Tipo de ficha	Dados da ficha	Inf. específica	Dados inf. específica	Tipo relação
Ficheiros	GPC.1931C03   \\arqserver\InPatrimonium\Documentos\GPC\Material Fotográfico\Casa\GPC.1931C03.JPG   17948			

## Ficheiros multimédia: Informação genérica



gpc.1931c03.jpg

## Inventário : Imóveis

Nº imóvel	GPC.2006
Designação	Casa de Prazins
Tipo imóvel	Casa
Imóvel	
Descrição	



## Informação específica

### Localizações

Local administ.	Topónimo	Morada	Data	Geo Datum	Método	Códi SIG	Coord. Geo. X	Coord. Geo. Y	Coord. Plana X	Coord. Plana Y	Coord. Plana Z	Ambiente
Portugal\Braga\Vila Nova de Famalicão\União das freguesias de Avidos e Lagoa	Prazins		2013-01-28									
Portugal\Braga\Vila Nova de Famalicão\Lagoa	Prazins		2013-01-29	[EPSG:27493] Datum 73 / Modified Portuguese Grid	Quantum\POLYGON	672						

### Tipologias

Tipologia	Justificação
Património\Arquitetónico	

### Fichas relacionadas

Tipo de ficha	Dados da ficha	Inf. específica	Dados inf. específica	Tipo relação
Ficheiros	GPC.2006   \\arqserver\InPatrimonium\Documentos\GPC\Material Fotográfico\Casa\GPC.2006.JPG   17805			
Projectos	Património Cultural do Concelho: Actualização do Inventário   29			
Projectos	Levantamento Cultural 1982-1983   42			

## Ficheiros multimédia: Informação genérica



gpc.2006.jpg



2014-11-06 17:21:03

Câmara Municipal de Vila Nova de Famalicão

Joao Machado

## Inventário : Imóveis

Nº imóvel	GPC.2009C01
Designação	Casa da Quinta do Cabo
Tipo imóvel	Casa
Imóvel	GPC.2009C - Quinta do Cabo
Descrição	



## Informação específica

### Localizações

Local administ.	Topónimo	Morada	Data	Geo Datum	Método	Códi SIG	Coord. Geo. X	Coord. Geo. Y	Coord. Plana X	Coord. Plana Y	Coord. Plana Z	Ambiente
Portugal\Braga\Vila Nova de Famalicão\União das freguesias de Avidos e Lagoa	Cabo		2013-01-28									
Portugal\Braga\Vila Nova de Famalicão\Lagoa	Cabo		2013-01-30	[EPSG:27493] Datum 73 / Modified Portuguese Grid	Quantum\MULTIPOLYGON	674						

### Tipologias

Tipologia	Justificação
Património\Arquitetónico	

**Inventário : Imóveis**

Nº imóvel	GPC.2011C01
Designação	Solar de Pouve
Tipo imóvel	Casa\Solarenga
Imóvel	GPC.2011C - Conjunto de Pouve
Descrição	O Solar de Pouve, é um edifício com capela, de construção em cantaria, com janelas em cruz e composto por rés-do-chão, andar e torre ameada. Não se sabe ao certo quando foi construído. Encontra-se bastante alterado relativamente ao que teria sido o primitivo edifício. Segundo um documento de 1586, levantava-se uma grande torre, com as maiores fachadas voltadas a sul e a norte, medindo 17 metros de comprimento, por 8,80 de largura. Foi cabeça do Morgadio instituído por João Esteves, pelo que é de admitir que as suas origens remontem a muito antes de 1453, ano da referida instituição. Existe um brasão que actualmente encima o portão de entrada na quinta. Este solar é referido na obra "O Senhor do Paço de Ninães" de Camilo Castelo Branco.

**Informação específica****Cronologia**

Data inicial	Data final	Época	Data textual	Parte descrita	Justificação
1473-00-00	1473-00-00	Moderna	Século XV.	Imóvel. [Construção]	
1940-00-00	1940-00-00	Contemporânea	Século XX.	Imóvel. [Intervenção/Reconstrução]	Reconstrução*

Notas: \* Pelo Dr. Azi Cruz.

**Localizações**

Local administ.	Topónimo	Morada	Data	Geo Datum	Método	Códi SIG	Coord. Geo. X	Coord. Geo. Y	Coord. Plana X	Coord. Plana Y	Coord. Plana Z	Ambiente
Portugal\Braga\Vila Nova de Famalicão\União das freguesias de Avidos e Lagoa	Pouve		2013-01-28	[EPSG:3857] WGS 84 / Pseudo Mercator	Google Maps		-8,485037	41,398272				
Portugal\Braga\Vila Nova de Famalicão\Lagoa	Pouve		2013-01-21	[EPSG:27493] Datum 73 / Modified Portuguese Grid	Quantum\POLYGON	653						

**Protecção**

Protecção	Justificação
Direta\Plano Director Municipal (P.D.M)\1994\Carta\Património (3.11)	Carta do Património: Carta 6.

**Tipologias**

Tipologia	Justificação
Património\Arquitetónico	

**Fichas relacionadas**

Tipo de ficha	Dados da ficha	Inf. específica	Dados inf. específica	Tipo relação
Electrónico	Solar de Pouve   Sacavém   2012-12-10   Instituto da Habitação e da Reabilitação Urbana (IHRU)   18			



Ficheiros GPC.2011C01 | \\arqserver\InPatrimonium\Documentos\GPC\Material Fotográfico\Casa\Solarenga\GPC.2011C01.JPG | 8936 |

Material Analógico\Diapositivos e Transparências | Maria de Lurdes Azevedo Pereira |  
fotográfico DMF.000493 | 1982-00-00 | 5270 |

Outros Maria Moisés | Teatro | 60 |  
eventos

Periódico **Boletim Cultural de Vila Nova de Famalicão, 02. Série III - 02, Vila Nova de Famalicão: Câmara Municipal de Vila Nova de Famalicão. [2006-00-00]. Anual. ISSN 0871-3308.**

Analítico de Periódicos

MACHADO, João Afonso - Os Pinheiros de Barcelos em V.N. de Famalicão. **Boletim Cultural de Vila Nova de Famalicão, 02.** Vila Nova de Famalicão : Câmara Municipal de Vila Nova de Famalicão. 2006-00-00. ISSN 0871-3308. p. 13-20.

Periódico **Agenda Cultural de Vila Nova de Famalicão - Outubro ´09. Vila Nova de Famalicão: Câmara Municipal de Vila Nova de Famalicão. [2009-10-00]. Mensal.**

Analítico de Periódicos

PEREIRA, Nelson Bruno Lima - Património: Solar de Pouve, Lagoa.. **Agenda Cultural de Vila Nova de Famalicão - Outubro ´09.** Vila Nova de Famalicão : Câmara Municipal de Vila Nova de Famalicão. 2009-10-00. p. 34-35.

Projectos Património Cultural do Concelho: Actualização do Inventário | 29 |

Projectos Levantamento Cultural 1982-1983 | 42 |

Projectos Agenda Cultural de Vila Nova de Famalicão: Património | 43 |

#### Ficheiros multimédia: Informação genérica



## Inventário : Imóveis

Nº imóvel	GPC.2011C02
Designação	Casa de Furnelo
Tipo imóvel	Casa\Agrícola
Imóvel	GPC.2011C - Conjunto de Pouve
Descrição	



## Informação específica

### Localizações

Local administ.	Topónimo	Morada	Data	Geo Datum	Método	Códi SIG	Coord. Geo. X	Coord. Geo. Y	Coord. Plana X	Coord. Plana Y	Coord. Plana Z	Ambiente
Portugal\Braga\Vila Nova de Famalicão\União das freguesias de Avidos e Lagoa	Pouve		2013-01-28									
Portugal\Braga\Vila Nova de Famalicão\Lagoa	Pouve		2013-01-30	[EPSG:27493] Datum 73 / Modified Portuguese Grid	Quantum\POLYGON 673							

### Tipologias

Tipologia	Justificação
Património\Arquitetónico	

### Fichas relacionadas

Tipo de ficha	Dados da ficha	Inf. específica	Dados inf. específica	Tipo relação
Ficheiros	GPC.2011C02   \\arqserver\InPatrimonium\Documentos\GPC\Material Fotográfico\Casa\Agricultura\GPC.2011C02.JPG   9038			
Material fotográfico	Analgico\Diapositivos e Transparências   Maria de Lurdes Azevedo Pereira   DMF.000359   1982-00-00   5136			
Material fotográfico	Analgico\Diapositivos e Transparências   Maria de Lurdes Azevedo Pereira   DMF.000360   1982-00-00   5137			
Projectos	Levantamento Cultural 1982-1983   42			

## Ficheiros multimédia: Informação genérica



dmf.000359.jpg



gpc.2011c02.jpg



dmf.000360.jpg

## Inventário : Imóveis

Nº imóvel	GPC.2102C03
Designação	Casa da Farmácia
Tipo imóvel	Casa
Imóvel	GPC.2102C - Conjunto Junto das Capelas
Descrição	



## Informação específica

### Localizações

Local administ.	Topónimo	Morada	Data	Geo Datum	Método	Códi SIG	Coord. Geo. X	Coord. Geo. Y	Coord. Plana X	Coord. Plana Y	Coord. Plana Z	Ambiente
Portugal\Braga\Vila Nova de Famalicão\Landim			2013-01-30	[EPSG:27493] Datum 73 / Modified Portuguese Grid	Quantum\POLYGON	681						

### Tipologias

Tipologia	Justificação
Património\Arquitetónico	

### Fichas relacionadas

Tipo de ficha	Dados da ficha	Inf. específica	Dados inf. específica	Tipo relação
Ficheiros	GPC.2102C03   \\arqserver\InPatrimonium\Documentos\GPC\Material Fotográfico\Casa\GPC.2102C03.JPG   17806			

## Ficheiros multimédia: Informação genérica



gpc.2102c03.jpg

2014-11-06 17:22:37

Câmara Municipal de Vila Nova de Famalicão

Joao Machado

## Inventário : Imóveis

Nº imóvel	GPC.2102C04
Designação	Casa de Azevedo
Tipo imóvel	Casa
Imóvel	GPC.2102C - Conjunto Junto das Capelas
Descrição	



## Informação específica

### Localizações

Local administ.	Topónimo	Morada	Data	Geo Datum	Método	Códi SIG	Coord. Geo. X	Coord. Geo. Y	Coord. Plana X	Coord. Plana Y	Coord. Plana Z	Ambiente
Portugal\Braga\Vila Nova de Famalicão\Landim	Mosteiro		2013-01-30	[EPSG:27493] Datum 73 / Modified Portuguese Grid	Quantum\POLYGON	682						

### Tipologias

Tipologia	Justificação
Património\Arquitetónico	

### Fichas relacionadas

Tipo de ficha	Dados da ficha	Inf. específica	Dados inf. específica	Tipo relação
Ficheiros	GPC.2102C04   \\arqserver\InPatrimonium\Documentos\GPC\Material Fotográfico\Casa\GPC.2102C04.JPG   17807			

## Ficheiros multimédia: Informação genérica



gpc.2102c04.jpg

## Inventário : Imóveis

Nº imóvel	GPC.2102C05
Designação	Casa de São Bráz
Tipo imóvel	Casa\Solarenga
Imóvel	GPC.2102C - Conjunto Junto das Capelas
Descrição	



## Informação específica

### Localizações

Local administ.	Topónimo	Morada	Data	Geo Datum	Método	Códi SIG	Coord. Geo. X	Coord. Geo. Y	Coord. Plana X	Coord. Plana Y	Coord. Plana Z	Ambiente
Portugal\Braga\Vila Nova de Famalicão\Landim	Mosteiro		2013-01-30	[EPSG:27493] Datum 73 / Modified Portuguese Grid	Quantum\POLYGON	683						

### Tipologias

Tipologia	Justificação
Património\Arquitetónico	

### Fichas relacionadas

Tipo de ficha	Dados da ficha	Inf. específica	Dados inf. específica	Tipo relação
Ficheiros	GPC.2102C05   \\arqserver\InPatrimonium\Documentos\GPC\Material Fotográfico\Casa\Solarenga\GPC.2102C05.JPG   8937			

## Ficheiros multimédia: Informação genérica



gpc.2102c05.jpg

2014-11-06 17:23:14

Câmara Municipal de Vila Nova de Famalicão

Joao Machado

## Inventário : Imóveis

Nº imóvel	GPC.2112C03
Designação	Casa F.C.D.
Tipo imóvel	Casa\Solarenga
Imóvel	GPC.2112C - Conjunto de Travassos
Descrição	



## Informação específica

### Cronologia

Data inicial	Data final	Época	Data textual	Parte descrita	Justificação
1884-00-00	1884-00-00	Contemporânea	Século XIX.	Imóvel. [Construção]	

### Localizações

Local administ.	Topónimo	Morada	Data	Geo Datum	Método	Códi SIG	Coord. Geo. X	Coord. Geo. Y	Coord. Plana X	Coord. Plana Y	Coord. Plana Z	Ambiente
Portugal\Braga\Vila Nova de Famalicão\Landim	Travassos		2012-12-27	[EPSG:27493] Datum 73 / Modified Portuguese Grid	Quantum\POLYGON	554						

### Tipologias

Tipologia	Justificação
Património\Arquitetónico	

### Fichas relacionadas

Tipo de ficha	Dados da ficha	Inf. específica	Dados inf. específica	Tipo relação
Ficheiros	GPC.2112C03   \\arqserver\InPatrimonium\Documentos\GPC\Material Fotográfico\Casa\Solarenga\GPC.2112C03.JPG   8938			

## Ficheiros multimédia: Informação genérica



gpc.2112c03.jpg

## Inventário : Imóveis

Nº imóvel	GPC.2119C01
Designação	Casa do Souto
Tipo imóvel	Casa\Solarenga
Imóvel	GPC.2119C - Conjunto da Casa do Souto
Descrição	



## Informação específica

### Localizações

Local administ.	Topónimo	Morada	Data	Geo Datum	Método	Códi SIG	Coord. Geo. X	Coord. Geo. Y	Coord. Plana X	Coord. Plana Y	Coord. Plana Z	Ambiente
Portugal\Braga\Vila Nova de Famalicão\Landim			2012-12-27	[EPSG:27493] Datum 73 / Modified Portuguese Grid	Quantum\POLYGON	551						

### Protecção

Protecção	Justificação
Direta\Plano Director Municipal (P.D.M)\1994\Carta\Património (3.11)	Carta do Património: Carta 10.

### Tipologias

Tipologia	Justificação
Património\Arquitetónico	

### Fichas relacionadas

Tipo de ficha	Dados da ficha	Inf. específica	Dados inf. específica	Tipo relação
Ficheiros	GPC.2119C01   \\arqserver\InPatrimonium\Documentos\GPC\Material Fotográfico\Casa\Solarenga\GPC.2119C01.JPG   8939			

Monografia **VIEIRA, António Martins - As Capelas no Concelho de Vila Nova de Famalicão. Vila Nova de Famalicão: Câmara Municipal de Vila Nova de Famalicão, 2000. 216 p.. ISBN 972-9152-74-8**

Notas: Página 102.

Projectos Património Cultural do Concelho: Actualização do Inventário | 29 |

Projectos Levantamento Cultural 1982-1983 | 42 |



gpc.2119c01.jpg



## Inventário : Imóveis

Nº imóvel	GPC.2120C01
Designação	Casa da Boavista
Tipo imóvel	Casa\Solarenga
Imóvel	GPC.2120C - Conjunto da Boavista
Descrição	



## Informação específica

### Localizações

Local administ.	Topónimo	Morada	Data	Geo Datum	Método	Códi SIG	Coord. Geo. X	Coord. Geo. Y	Coord. Plana X	Coord. Plana Y	Coord. Plana Z	Ambiente
Portugal\Braga\Vila Nova de Famalicão\Landim	Boavista		2012-12-27	[EPSG:27493] Datum 73 / Modified Portuguese Grid	Quantum\POLYGON	556						

### Protecção

Protecção	Justificação
Direta\Plano Director Municipal (P.D.M)\1994\Carta\Património (3.11)	Carta do Património: Carta 11.

### Tipologias

Tipologia	Justificação
Património\Arquitetónico	

### Fichas relacionadas

Tipo de ficha	Dados da ficha	Inf. específica	Dados inf. específica	Tipo relação
Ficheiros	GPC.2120C01   \\arqserver\InPatrimonium\Documentos\GPC\Material Fotográfico\Casa\Solarenga\GPC.2120C01.JPG   8940			
Projectos	Património Cultural do Concelho: Actualização do Inventário   29			
Projectos	Levantamento Cultural 1982-1983   42			

## Ficheiros multimédia: Informação genérica



gpc.2120c01.jpg

## Inventário : Imóveis

Nº imóvel	GPC.2120C02
Designação	Lar da Saudade
Tipo imóvel	Casa
Imóvel	GPC.2120C - Conjunto da Boavista
Descrição	



## Informação específica

### Localizações

Local administ.	Topónimo	Morada	Data	Geo Datum	Método	Códi SIG	Coord. Geo. X	Coord. Geo. Y	Coord. Plana X	Coord. Plana Y	Coord. Plana Z	Ambiente
Portugal\Braga\Vila Nova de Famalicão\Landim	Boavista		2012-12-27	[EPSG:27493] Datum 73 / Modified Portuguese Grid	Quantum\POLYGON	557						

### Tipologias

Tipologia	Justificação
Património\Arquitetónico	

### Fichas relacionadas

Tipo de ficha	Dados da ficha	Inf. específica	Dados inf. específica	Tipo relação
Ficheiros	GPC.2120C02   \\arqserver\InPatrimonium\Documentos\GPC\Material Fotográfico\Casa\GPC.2120C02.JPG   17949			

## Ficheiros multimédia: Informação genérica



gpc.2120c02.jpg

## Inventário : Imóveis

Nº imóvel	GPC.2121C01
Designação	Casa do Burgo
Tipo imóvel	Casa\Solarenga
Imóvel	GPC.2121C - Conjunto do Burgo
Descrição	



## Informação específica

### Localizações

Local administ.	Topónimo	Morada	Data	Geo Datum	Método	Códi SIG	Coord. Geo. X	Coord. Geo. Y	Coord. Plana X	Coord. Plana Y	Coord. Plana Z	Ambiente
Portugal\Braga\Vila Nova de Famalicão\Landim	Burgo		2012-12-27	[EPSG:27493] Datum 73 / Modified Portuguese Grid	Quantum\MULTIPOLYGON	558						

### Tipologias

Tipologia	Justificação
Património\Arquitetónico	

### Fichas relacionadas

Tipo de ficha	Dados da ficha	Inf. específica	Dados inf. específica	Tipo relação
Ficheiros	GPC.2121C01   \\arqserver\InPatrimonium\Documentos\GPC\Material Fotográfico\Casa\Solarenga\GPC.2121C01.JPG   8941			
Projectos	Património Cultural do Concelho: Actualização do Inventário   29			

## Ficheiros multimédia: Informação genérica



gpc.2121c01.jpg

## Inventário : Imóveis

Nº imóvel	GPC.2121C02
Designação	Casa frente à Casa do Burgo
Tipo imóvel	Casa
Imóvel	GPC.2121C - Conjunto do Burgo
Descrição	



## Informação específica

### Localizações

Local administ.	Topónimo	Morada	Data	Geo Datum	Método	Códi SIG	Coord. Geo. X	Coord. Geo. Y	Coord. Plana X	Coord. Plana Y	Coord. Plana Z	Ambiente
Portugal\Braga\Vila Nova de Famalicão\Landim	Burgo		2012-12-27	[EPSG:27493] Datum 73 / Modified Portuguese Grid	Quantum\POLYGON	559						

### Tipologias

Tipologia	Justificação
Património\Arquitetónico	

### Fichas relacionadas

Tipo de ficha	Dados da ficha	Inf. específica	Dados inf. específica	Tipo relação
Ficheiros	GPC.2121C02   \\arqserver\InPatrimonium\Documentos\GPC\Material Fotográfico\Casa\GPC.2121C02.JPG   17950			

## Ficheiros multimédia: Informação genérica



gpc.2121c02.jpg

## Inventário : Imóveis

Nº imóvel	GPC.2122
Designação	Casa das Pedras
Tipo imóvel	Casa\Solarenga
Imóvel	
Descrição	



## Informação específica

### Localizações

Local administ.	Topónimo	Morada	Data	Geo Datum	Método	Códi SIG	Coord. Geo. X	Coord. Geo. Y	Coord. Plana X	Coord. Plana Y	Coord. Plana Z	Ambiente
Portugal\Braga\Vila Nova de Famalicão\Landim			2012-12-27	[EPSG:27493] Datum 73 / Modified Portuguese Grid	Quantum\POLYGON	560						

### Tipologias

Tipologia	Justificação
Património\Arquitetónico	

### Fichas relacionadas

Tipo de ficha	Dados da ficha	Inf. específica	Dados inf. específica	Tipo relação
Ficheiros	GPC.2122   \\arqserver\InPatrimonium\Documentos\GPC\Material Fotográfico\Casa\Solarenga\GPC.2122.jpg   8942			

## Ficheiros multimédia: Informação genérica



gpc.2122.jpg

2014-11-06 17:25:23

Câmara Municipal de Vila Nova de Famalicão

Joao Machado

## Inventário : Imóveis

Nº imóvel	GPC.2123C01
Designação	Casa da Basta
Tipo imóvel	Casa\Solarenga
Imóvel	GPC.2123C - Quinta da Basta
Descrição	



## Informação específica

### Localizações

Local administ.	Topónimo	Morada	Data	Geo Datum	Método	Códi SIG	Coord. Geo. X	Coord. Geo. Y	Coord. Plana X	Coord. Plana Y	Coord. Plana Z	Ambiente
Portugal\Braga\Vila Nova de Famalicão\Landim			2012-12-27	[EPSG:27493] Datum 73 / Modified Portuguese Grid	Quantum\MULTIPOLYGON	550						

### Tipologias

Tipologia	Justificação
Património\Arquitetónico	

### Fichas relacionadas

Tipo de ficha	Dados da ficha	Inf. específica	Dados inf. específica	Tipo relação
Ficheiros	GPC.2123C01   \\arqserver\InPatrimonium\Documentos\GPC\Material Fotográfico\Casa\Solarenga\GPC.2123C01.jpg   8943			
Projectos	Levantamento Cultural 1982-1983   42			

## Ficheiros multimédia: Informação genérica



gpc.2123c01.jpg

## Inventário : Imóveis

Nº imóvel	GPC.2124
Designação	Casa do Colégio
Tipo imóvel	Casa
Imóvel	
Descrição	



## Informação específica

### Localizações

Local administ.	Topónimo	Morada	Data	Geo Datum	Método	Códi SIG	Coord. Geo. X	Coord. Geo. Y	Coord. Plana X	Coord. Plana Y	Coord. Plana Z	Ambiente
Portugal\Braga\Vila Nova de Famalicão\Landim	Mosteiro		2012-12-20	[EPSG:27493] Datum 73 / Modified Portuguese Grid	Quantum\POLYGON	543						

### Tipologias

Tipologia	Justificação
Património\Arquitetónico	

### Fichas relacionadas

Tipo de ficha	Dados da ficha	Inf. específica	Dados inf. específica	Tipo relação
Ficheiros	GPC.2124   \\arqserver\InPatrimonium\Documentos\GPC\Material Fotográfico\Casa\Paroquial\GPC.2124.JPG   8893			

## Ficheiros multimédia: Informação genérica



gpc.2124.jpg

## Inventário : Imóveis

Nº imóvel	GPC.2125
Designação	Casa da Alameda do Mosteiro
Tipo imóvel	Casa\Solarenga
Imóvel	
Descrição	



## Informação específica

### Localizações

Local administ.	Topónimo	Morada	Data	Geo Datum	Método	Códi SIG	Coord. Geo. X	Coord. Geo. Y	Coord. Plana X	Coord. Plana Y	Coord. Plana Z	Ambiente
Portugal\Braga\Vila Nova de Famalicão\Landim	Mosteiro		2012-12-20	[EPSG:27493] Datum 73 / Modified Portuguese Grid	Quantum\POLYGON	544						

### Tipologias

Tipologia	Justificação
Património\Arquitetónico	

### Fichas relacionadas

Tipo de ficha	Dados da ficha	Inf. específica	Dados inf. específica	Tipo relação
Ficheiros	GPC.2125   \\arqserver\InPatrimonium\Documentos\GPC\Material Fotográfico\Casa\Solarenga\GPC.2125.JPG   8944			

## Ficheiros multimédia: Informação genérica



gpc.2125.jpg



## Inventário : Imóveis

Nº imóvel	GPC.2131C01
Designação	Casa do Cardal
Tipo imóvel	Casa
Imóvel	GPC.2131C - Quinta do Cardal
Descrição	



## Informação específica

### Localizações

Local administ.	Topónimo	Morada	Data	Geo Datum	Método	Códi SIG	Coord. Geo. X	Coord. Geo. Y	Coord. Plana X	Coord. Plana Y	Coord. Plana Z	Ambiente
Portugal\Braga\Vila Nova de Famalicão\Landim	Cardal		2012-12-27	[EPSG:27493] Datum 73 / Modified Portuguese Grid	Quantum\MULTIPOLYGON	563						

### Tipologias

Tipologia	Justificação
Património\Arquitetónico	

### Fichas relacionadas

Tipo de ficha	Dados da ficha	Inf. específica	Dados inf. específica	Tipo relação
Ficheiros	GPC.2131C01   \\arqserver\InPatrimonium\Documentos\GPC\Material Fotográfico\Casa\GPC.2131C01.JPG   17808			

## Ficheiros multimédia: Informação genérica



gpc.2131c01.jpg




2014-11-06 17:26:29

Câmara Municipal de Vila Nova de Famalicão

Joao Machado

## Inventário : Imóveis

Nº imóvel	GPC.2139C01
Designação	Casa do Pragal
Tipo imóvel	Casa
Imóvel	GPC.2139C - Quinta do Pragal
Descrição	



## Informação específica

### Localizações

Local administ.	Topónimo	Morada	Data	Geo Datum	Método	Códi SIG	Coord. Geo. X	Coord. Geo. Y	Coord. Plana X	Coord. Plana Y	Coord. Plana Z	Ambiente
Portugal\Braga\Vila Nova de Famalicão\Landim			2012-12-27	[EPSG:27493] Datum 73 / Modified Portuguese Grid	Quantum\POLYGON	567						

### Tipologias

Tipologia	Justificação
Património\Arquitetónico	

## Inventário : Imóveis

Nº imóvel	GPC.2204C01
Designação	Solar de Além
Tipo imóvel	Casa\Solarenga
Imóvel	GPC.2204C - Conjunto de Além Monte
Descrição	



## Informação específica

### Cronologia

Data inicial	Data final	Época	Data textual	Parte descrita	Justificação
1890-00-00	1890-00-00	Contemporânea	Século XIX.	Imóvel. [Construção]	

### Localizações

Local administ.	Topónimo	Morada	Data	Geo Datum	Método	Códi SIG	Coord. Geo. X	Coord. Geo. Y	Coord. Plana X	Coord. Plana Y	Coord. Plana Z	Ambiente
Portugal\Braga\Vila Nova de Famalicão\União das freguesias de Lemenhe, Mouquim e Jesufrei	Além		2013-01-28									
Portugal\Braga\Vila Nova de Famalicão\Lemenhe	Além		2012-04-05	[EPSG:27493] Datum 73 / Modified Portuguese Grid	Quantum\POLYGON	267						

### Tipologias

Tipologia	Justificação
Património\Arquitetónico	

### Fichas relacionadas

Tipo de ficha	Dados da ficha	Inf. específica	Dados inf. específica	Tipo relação
Ficheiros	GPC.2204C01   \\arqserver\InPatrimonium\Documentos\GPC\Material Fotográfico\Casa\Solarenga\GPC.2204C01.JPG   8945			
Material fotográfico	Análogo\Diapositivos e Transparências   Maria de Lurdes Azevedo Pereira   DMF.000373   1982-00-00   5150			
Material fotográfico	Análogo\Diapositivos e Transparências   Maria de Lurdes Azevedo Pereira   DMF.000374   1982-00-00   5151			
Material fotográfico	Análogo\Diapositivos e Transparências   Maria de Lurdes Azevedo Pereira   DMF.000375   1982-00-00   5152			
Material fotográfico	Análogo\Diapositivos e Transparências   Maria de Lurdes Azevedo Pereira   DMF.000378   1982-00-00   5155			

---

Projectos Património Cultural do Concelho: Actualização do Inventário | 29 |

---

Projectos Levantamento Cultural 1982-1983 | 42 |

---

### Ficheiros multimédia: Informação genérica

---



gpc.2204c01.jpg



dmf.000373.jpg



dmf.000375.jpg



dmf.000378.jpg



dmf.000374.jpg

## Inventário : Imóveis

Nº imóvel	GPC.2204C02
Designação	Casa de Além de Cima
Tipo imóvel	Casa\Solarenga
Imóvel	GPC.2204C - Conjunto de Além Monte
Descrição	



## Informação específica

### Localizações

Local administ.	Topónimo	Morada	Data	Geo Datum	Método	Códi SIG	Coord. Geo. X	Coord. Geo. Y	Coord. Plana X	Coord. Plana Y	Coord. Plana Z	Ambiente
Portugal\Braga\Vila Nova de Famalicão\União das freguesias de Lemenhe, Mouquim e Jesufrei	Além de Cima		2013-01-28									
Portugal\Braga\Vila Nova de Famalicão\Lemenhe	Além de Cima		2013-01-30	[EPSG:27493] Datum 73 / Modified Portuguese Grid	Quantum\POLYGON	700						

### Protecção

Protecção	Justificação
Direta\Plano Director Municipal (P.D.M)\1994\Carta\Património (3.11)	Carta do Património: Carta 5.

### Tipologias

Tipologia	Justificação
Património\Arquitetónico	

### Fichas relacionadas

Tipo de ficha	Dados da ficha	Inf. específica	Dados inf. específica	Tipo relação
Ficheiros	GPC.2204C02   \\arqserver\InPatrimonium\Documentos\GPC\Material Fotográfico\Casa\Solarenga\GPC.2204C02.JPG   8946			
Projectos	Património Cultural do Concelho: Actualização do Inventário   29			
Projectos	Levantamento Cultural 1982-1983   42			



gpc.2204c02.jpg

## Inventário : Imóveis

Nº imóvel	GPC.2204C04
Designação	Casa de Via Cova
Tipo imóvel	Casa\Agricultora
Imóvel	GPC.2204C - Conjunto de Além Monte
Descrição	



## Informação específica

### Localizações

Local administ.	Topónimo	Morada	Data	Geo Datum	Método	Códi SIG	Coord. Geo. X	Coord. Geo. Y	Coord. Plana X	Coord. Plana Y	Coord. Plana Z	Ambiente
Portugal\Braga\Vila Nova de Famalicão\União das freguesias de Lemenhe, Mouquim e Jesufrei	Via Cova		2013-01-28									
Portugal\Braga\Vila Nova de Famalicão\Lemenhe	Via Cova		2013-01-30	[EPSG:27493] Datum 73 / Modified Portuguese Grid	Quantum\MULTIPOLYGON	693						

### Tipologias

Tipologia	Justificação
Património\Arquitetónico	

### Fichas relacionadas

Tipo de ficha	Dados da ficha	Inf. específica	Dados inf. específica	Tipo relação
Ficheiros	GPC.2204C04   \\arqserver\InPatrimonium\Documentos\GPC\Material Fotográfico\Casa\Agricultora\GPC.2204C04.JPG   9039			
Projectos	Património Cultural do Concelho: Actualização do Inventário   29			
Projectos	Levantamento Cultural 1982-1983   42			

## Ficheiros multimédia: Informação genérica



gpc.2204c04.jpg



2014-11-06 17:28:08

Câmara Municipal de Vila Nova de Famalicão

Joao Machado

## Inventário : Imóveis

Nº imóvel	GPC.2205C01
Designação	Casa da Quinta das Camélias
Tipo imóvel	Casa
Imóvel	GPC.2205C - Quinta das Camélias
Descrição	



## Informação específica

### Localizações

Local administ.	Topónimo	Morada	Data	Geo Datum	Método	Códi SIG	Coord. Geo. X	Coord. Geo. Y	Coord. Plana X	Coord. Plana Y	Coord. Plana Z	Ambiente
Portugal\Braga\Vila Nova de Famalicão\União das freguesias de Lemenhe, Mouquim e Jesufrei	Vilar Alves		2013-01-28									
Portugal\Braga\Vila Nova de Famalicão\Lemenhe	Vilar Alves		2013-01-30	[EPSG:27493] Datum 73 / Modified Portuguese Grid	Quantum\MULTIPOLYGON	694						

### Tipologias

Tipologia	Justificação
Património\Arquitetónico	



**Inventário : Imóveis**

Nº imóvel	GPC.2206C01
Designação	Casa do Chouso
Tipo imóvel	Casa
Imóvel	GPC.2206C - Quinta do Chouso
Descrição	

**Informação específica****Cronologia**

Data inicial	Data final	Época	Data textual	Parte descrita	Justificação
1850-00-00	1850-00-00	Contemporânea	Século XIX.	Imóvel. [Construção]	

**Localizações**

Local administ.	Topónimo	Morada	Data	Geo Datum	Método	Códi SIG	Coord. Geo. X	Coord. Geo. Y	Coord. Plana X	Coord. Plana Y	Coord. Plana Z	Ambiente
Portugal\Braga\Vila Nova de Famalicão\União das freguesias de Lemenhe, Mouquim e Jesufrei	Chouso		2013-01-28									
Portugal\Braga\Vila Nova de Famalicão\Lemenhe	Chouso		2013-01-30	[EPSG:27493] Datum 73 / Modified Portuguese Grid	Quantum\POLYGON	690						

**Protecção**

Protecção	Justificação
Direta\Plano Director Municipal (P.D.M)\1994\Carta\Património (3.11)	Carta do Património: Carta 5.

**Tipologias**

Tipologia	Justificação
Património\Arquitetónico	

**Fichas relacionadas**

Tipo de ficha	Dados da ficha	Inf. específica	Dados inf. específica	Tipo relação
Ficheiros	GPC.2206C01   \\arqserver\InPatrimonium\Documentos\GPC\Material Fotográfico\Casa\GPC.2206C01.JPG   17951			
Projectos	Património Cultural do Concelho: Actualização do Inventário   29			
Projectos	Levantamento Cultural 1982-1983   42			

Ficheiros multimédia: Informação genérica

---



gpc.2206c01.jpg

## Inventário : Imóveis

Nº imóvel	GPC.2207C01
Designação	Casa do Parque
Tipo imóvel	Casa
Imóvel	GPC.2207C - Quinta do Parque
Descrição	



## Informação específica

### Localizações

Local administ.	Topónimo	Morada	Data	Geo Datum	Método	Códi SIG	Coord. Geo. X	Coord. Geo. Y	Coord. Plana X	Coord. Plana Y	Coord. Plana Z	Ambiente
Portugal\Braga\Vila Nova de Famalicão\União das freguesias de Lemenhe, Mouquim e Jesufrei			2013-01-28									
Portugal\Braga\Vila Nova de Famalicão\Lemenhe			2013-01-30	[EPSG:27493] Datum 73 / Modified Portuguese Grid	Quantum\POLYGON	689						

### Tipologias

Tipologia	Justificação
Património\Arquitetónico	

### Fichas relacionadas

Tipo de ficha	Dados da ficha	Inf. específica	Dados inf. específica	Tipo relação
Ficheiros	GPC.2207C01   \\arqserver\InPatrimonium\Documentos\GPC\Material Fotográfico\Casa\GPC.2207C01.JPG   17810			

## Ficheiros multimédia: Informação genérica



gpc.2207c01.jpg

## Inventário : Imóveis

Nº imóvel	GPC.2208C01
Designação	Solar da Agra
Tipo imóvel	Casa
Imóvel	GPC.2208C - Quinta das Glicínias
Descrição	



## Informação específica

### Localizações

Local administ.	Topónimo	Morada	Data	Geo Datum	Método	Códi SIG	Coord. Geo. X	Coord. Geo. Y	Coord. Plana X	Coord. Plana Y	Coord. Plana Z	Ambiente
Portugal\Braga\Vila Nova de Famalicão\União das freguesias de Lemenhe, Mouquim e Jesufrei			2013-01-28									
Portugal\Braga\Vila Nova de Famalicão\Lemenhe	Rua Padre Domingos Alves Pereira, n.º 483. Lemenhe.		2013-01-30	[EPSG:27493] Datum 73 / Modified Portuguese Grid	Quantum\POLYGON 688							

### Tipologias

Tipologia	Justificação
Património\Arquitetónico	

### Fichas relacionadas

Tipo de ficha	Dados da ficha	Inf. específica	Dados inf. específica	Tipo relação
Ficheiros	GPC.2208C01   \\arqserver\InPatrimonium\Documentos\GPC\Material Fotográfico\Casa\GPC.2208C01.JPG   17811			

## Ficheiros multimédia: Informação genérica



gpc.2208c01.jpg

## Inventário : Imóveis

Nº imóvel	GPC.2209C01
Designação	Casa das Bajoucas
Tipo imóvel	Casa
Imóvel	GPC.2209C - Quinta das Bajoucas
Descrição	



## Informação específica

### Localizações

Local administ.	Topónimo	Morada	Data	Geo Datum	Método	Códi SIG	Coord. Geo. X	Coord. Geo. Y	Coord. Plana X	Coord. Plana Y	Coord. Plana Z	Ambiente
Portugal\Braga\Vila Nova de Famalicão\União das freguesias de Lemenhe, Mouquim e Jesufrei			2013-01-28									
Portugal\Braga\Vila Nova de Famalicão\Lemenhe			2013-01-30	[EPSG:27493] Datum 73 / Modified Portuguese Grid	Quantum\POLYGON	684						

### Tipologias

Tipologia	Justificação
Património\Arquitetónico	

### Fichas relacionadas

Tipo de ficha	Dados da ficha	Inf. específica	Dados inf. específica	Tipo relação
Ficheiros	GPC.2209C01   \\arqserver\InPatrimonium\Documentos\GPC\Material Fotográfico\Casa\GPC.2209C01.JPG   17812			
Projectos	Património Cultural do Concelho: Actualização do Inventário   29			

## Ficheiros multimédia: Informação genérica



gpc.2209c01.jpg

## Inventário : Imóveis

Nº imóvel	GPC.2210C01
Designação	Casa Palhares
Tipo imóvel	Casa\Agrícola
Imóvel	GPC.2210C - Conjunto de Palhares
Descrição	



## Informação específica

### Localizações

Local administ.	Topónimo	Morada	Data	Geo Datum	Método	Códi SIG	Coord. Geo. X	Coord. Geo. Y	Coord. Plana X	Coord. Plana Y	Coord. Plana Z	Ambiente
Portugal\Braga\Vila Nova de Famalicão\União das freguesias de Lemenhe, Mouquim e Jesufrei	Palhares		2013-01-28									
Portugal\Braga\Vila Nova de Famalicão\Lemenhe	Palhares		2012-05-17	[EPSG:27493] Datum 73 / Modified Portuguese Grid	Quantum\POLYGON	269						

### Protecção

Protecção	Justificação
Direta\Plano Director Municipal (P.D.M)\1994\Carta\Património (3.11)	Carta do Património: Carta 5.

### Tipologias

Tipologia	Justificação
Património\Arquitetónico	

### Fichas relacionadas

Tipo de ficha	Dados da ficha	Inf. específica	Dados inf. específica	Tipo relação
Ficheiros	GPC.2210C01   \\arqserver\InPatrimonium\Documentos\GPC\Material Fotográfico\Casa\Agrícola\GPC.2210C01.JPG   9040			
Projectos	Património Cultural do Concelho: Actualização do Inventário   29			
Projectos	Levantamento Cultural 1982-1983   42			



gpc.2210c01.jpg

## Inventário : Imóveis

Nº imóvel	GPC.2211C01
Designação	Casa de Mões
Tipo imóvel	Casa
Imóvel	GPC.2211C - Quinta de Mões
Descrição	



## Informação específica

### Localizações

Local administ.	Topónimo	Morada	Data	Geo Datum	Método	Códi SIG	Coord. Geo. X	Coord. Geo. Y	Coord. Plana X	Coord. Plana Y	Coord. Plana Z	Ambiente
Portugal\Braga\Vila Nova de Famalicão\União das freguesias de Lemenhe, Mouquim e Jesufrei	Mões		2013-01-28									
Portugal\Braga\Vila Nova de Famalicão\Lemenhe	Mões		2013-01-30	[EPSG:27493] Datum 73 / Modified Portuguese Grid	Quantum\MULTIPOLYGON	696						

### Tipologias

Tipologia	Justificação
Património\Arquitetónico	

### Fichas relacionadas

Tipo de ficha	Dados da ficha	Inf. específica	Dados inf. específica	Tipo relação
Ficheiros	GPC.2211C01   \\arqserver\InPatrimonium\Documentos\GPC\Material Fotográfico\Casa\GPC.2211C01.JPG   19500			

## Ficheiros multimédia: Informação genérica




gpc.2211c01.jpg



**Inventário : Imóveis**

Nº imóvel	GPC.2304C01
Designação	Casa da Torre
Tipo imóvel	Casa\Solarenga
Imóvel	GPC.2304C - Quinta da Torre
Descrição	

**Informação específica****Cronologia**

Data inicial	Data final	Época	Data textual	Parte descrita	Justificação
1701-01-01	1800-12-31	Contemporânea	Século XVIII.	Imóvel. [Construção]	
1982-00-00	1982-00-00	Contemporânea	Século XX.	Imóvel. [Intervenção/Ampliação]	

**Localizações**

Local administ.	Topónimo	Morada	Data	Geo Datum	Método	Códi SIG	Coord. Geo. X	Coord. Geo. Y	Coord. Plana X	Coord. Plana Y	Coord. Plana Z	Ambiente
Portugal\Braga\Vila Nova de Famalicão\Louro	Barradas		2013-01-31	[EPSG:27493] Datum 73 / Modified Portuguese Grid	Quantum\POLYGON	703						

**Protecção**

Protecção	Justificação
Direta\Plano Director Municipal (P.D.M)\1994\Carta\Património (3.11)	Carta do Património: Carta 5.

**Tipologias**

Tipologia	Justificação
Património\Arquitetónico	

**Fichas relacionadas**

Tipo de ficha	Dados da ficha	Inf. específica	Dados inf. específica	Tipo relação
Material fotográfico	Analógico\Diapositivos e Transparências   Maria de Lurdes Azevedo Pereira   DMF.000389   1982-00-00   5166			
Material fotográfico	Analógico\Diapositivos e Transparências   Maria de Lurdes Azevedo Pereira   DMF.000390   1982-00-00   5167			

Ficheiros multimédia: Informação genérica

---



dmf.000389.jpg



dmf.000390.jpg

2014-11-06 17:32:03

Câmara Municipal de Vila Nova de Famalicão

Joao Machado

## Inventário : Imóveis

Nº imóvel	GPC.2310C01
Designação	Casa do Penedo
Tipo imóvel	Casa
Imóvel	GPC.2310C - Quinta do Penedo
Descrição	



## Informação específica

### Localizações

Local administ.	Topónimo	Morada	Data	Geo Datum	Método	Códi SIG	Coord. Geo. X	Coord. Geo. Y	Coord. Plana X	Coord. Plana Y	Coord. Plana Z	Ambiente
Portugal\Braga\Vila Nova de Famalicão\Louro	Penedo		2013-01-31	[EPSG:27493] Datum 73 / Modified Portuguese Grid	Quantum\POLYGON	705						

### Protecção

Protecção	Justificação
Direta\Plano Director Municipal (P.D.M)\1994\Carta\Património (3.11)	Carta do Património: Carta 5.

### Tipologias

Tipologia	Justificação
Património\Arquitetónico	

### Fichas relacionadas

Tipo de ficha	Dados da ficha	Inf. específica	Dados inf. específica	Tipo relação
Ficheiros	GPC.2310C01   \\arqserver\InPatrimonium\Documentos\GPC\Material Fotográfico\Casa\GPC.2310C01.tif   17814			

## Ficheiros multimédia: Informação genérica



gpc.2310c01.tif

## Inventário : Imóveis

Nº imóvel	GPC.2316
Designação	Casa do Armental
Tipo imóvel	Casa
Imóvel	
Descrição	



## Informação específica

### Localizações

Local administ.	Topónimo	Morada	Data	Geo Datum	Método	Códi SIG	Coord. Geo. X	Coord. Geo. Y	Coord. Plana X	Coord. Plana Y	Coord. Plana Z	Ambiente
Portugal\Braga\Vila Nova de Famalicão\Louro	Armental		2013-01-31	[EPSG:27493] Datum 73 / Modified Portuguese Grid	Quantum\POLYGON	708						

### Tipologias

Tipologia	Justificação
Património\Arquitetónico	

### Fichas relacionadas

Tipo de ficha	Dados da ficha	Inf. específica	Dados inf. específica	Tipo relação
Ficheiros	GPC.2316   \\arqserver\InPatrimonium\Documentos\GPC\Material Fotográfico\Casa\GPC.2316.JPG   17952			

## Ficheiros multimédia: Informação genérica



gpc.2316.jpg

2014-11-06 17:32:33

Câmara Municipal de Vila Nova de Famalicão

Joao Machado

## Inventário : Imóveis

Nº imóvel	GPC.2317
Designação	Casa de Felgueira
Tipo imóvel	Casa
Imóvel	
Descrição	



## Informação específica

### Localizações

Local administ.	Topónimo	Morada	Data	Geo Datum	Método	Códi SIG	Coord. Geo. X	Coord. Geo. Y	Coord. Plana X	Coord. Plana Y	Coord. Plana Z	Ambiente
Portugal\Braga\Vila Nova de Famalicão\Louro	Felgueira		2013-01-31	[EPSG:27493] Datum 73 / Modified Portuguese Grid	Quantum\MULTIPOLYGON	710						

### Tipologias

Tipologia	Justificação
Património\Arquitetónico	

### Fichas relacionadas

Tipo de ficha	Dados da ficha	Inf. específica	Dados inf. específica	Tipo relação
Ficheiros	GPC.2317   \\arqserver\InPatrimonium\Documentos\GPC\Material Fotográfico\Casa\GPC.2317.JPG   17813			

## Ficheiros multimédia: Informação genérica



gpc.2317.jpg

## Inventário : Imóveis

Nº imóvel	GPC.2318C01
Designação	Casa de Guilhovai
Tipo imóvel	Casa\Agricultura
Imóvel	GPC.2318C - Quinta de Guilhovai
Descrição	



## Informação específica

### Localizações

Local administ.	Topónimo	Morada	Data	Geo Datum	Método	Códi SIG	Coord. Geo. X	Coord. Geo. Y	Coord. Plana X	Coord. Plana Y	Coord. Plana Z	Ambiente
Portugal\Braga\Vila Nova de Famalicão\Louro	Guilhovai		2013-01-31	[EPSG:27493] Datum 73 / Modified Portuguese Grid	Quantum\MULTIPOLYGON	711						

### Tipologias

Tipologia	Justificação
Património\Arquitetónico	

### Fichas relacionadas

Tipo de ficha	Dados da ficha	Inf. específica	Dados inf. específica	Tipo relação
Ficheiros	GPC.2318C01   \\arqserver\InPatrimonium\Documentos\GPC\Material Fotográfico\Casa\Agricultura\GPC.2318C01.JPG   9041			

## Ficheiros multimédia: Informação genérica



gpc.2318c01.jpg

2014-11-07 09:54:00

Câmara Municipal de Vila Nova de Famalicão

Joao Machado

## Inventário : Imóveis

Nº imóvel	GPC.2319C01
Designação	Casa do Outeiro
Tipo imóvel	Casa
Imóvel	GPC.2319C - Quinta do Outeiro
Descrição	



## Informação específica

### Cronologia

Data inicial	Data final	Época	Data textual	Parte descrita	Justificação
1889-00-00	1889-00-00	Contemporânea	Século XIX.	Imóvel. [Construção]	Conjetural.

### Localizações

Local administ.	Topónimo	Morada	Data	Geo Datum	Método	Códi SIG	Coord. Geo. X	Coord. Geo. Y	Coord. Plana X	Coord. Plana Y	Coord. Plana Z	Ambiente
Portugal\Braga\Vila Nova de Famalicão\Louro	Outeiro		2013-01-31	[EPSG:27493] Datum 73 / Modified Portuguese Grid	Quantum\MULTIPOLYGON	712						

### Tipologias

Tipologia	Justificação
Património\Arquitetónico	

### Fichas relacionadas

Tipo de ficha	Dados da ficha	Inf. específica	Dados inf. específica	Tipo relação
Ficheiros	GPC.2319C01   \\arqserver\InPatrimonium\Documentos\GPC\Material Fotográfico\Casa\GPC.2319C01.JPG   19501			

## Ficheiros multimédia: Informação genérica



gpc.2319c01.jpg

2014-11-07 09:54:21

Câmara Municipal de Vila Nova de Famalicão

Joao Machado

## Inventário : Imóveis

Nº imóvel	GPC.2320
Designação	Casa Brasileira do Outeirinho
Tipo imóvel	Casa
Imóvel	
Descrição	



## Informação específica

### Localizações

Local administ.	Topónimo	Morada	Data	Geo Datum	Método	Códi SIG	Coord. Geo. X	Coord. Geo. Y	Coord. Plana X	Coord. Plana Y	Coord. Plana Z	Ambiente
Portugal\Braga\Vila Nova de Famalicão\Louro	Outeirinho		2013-01-31	[EPSG:27493] Datum 73 / Modified Portuguese Grid	Quantum\POLYGON	713						

### Tipologias

Tipologia	Justificação
Património\Arquitetónico	

### Fichas relacionadas

Tipo de ficha	Dados da ficha	Inf. específica	Dados inf. específica	Tipo relação
Ficheiros	GPC.2320   \\arqserver\InPatrimonium\Documentos\GPC\Material Fotográfico\Casa\GPC.2320.JPG   17779			

## Ficheiros multimédia: Informação genérica



gpc.2320.jpg



## Inventário : Imóveis

Nº imóvel	GPC.2321C01
Designação	Casa da Quinta da Eira
Tipo imóvel	Casa
Imóvel	GPC.2321C - Quinta da Eira
Descrição	



## Informação específica

### Localizações

Local administ.	Topónimo	Morada	Data	Geo Datum	Método	Códi SIG	Coord. Geo. X	Coord. Geo. Y	Coord. Plana X	Coord. Plana Y	Coord. Plana Z	Ambiente
Portugal\Braga\Vila Nova de Famalicão\Louro			2013-01-31	[EPSG:27493] Datum 73 / Modified Portuguese Grid	Quantum\POLYGON 714							

### Tipologias

Tipologia	Justificação
Património\Arquitetónico	

### Fichas relacionadas

Tipo de ficha	Dados da ficha	Inf. específica	Dados inf. específica	Tipo relação
Ficheiros	GPC.2321C01   \\arqserver\InPatrimonium\Documentos\GPC\Material Fotográfico\Casa\GPC.2321C01.JPG   19502			

## Ficheiros multimédia: Informação genérica



gpc.2321c01.jpg

2014-11-07 09:54:54

Câmara Municipal de Vila Nova de Famalicão

Joao Machado

## Inventário : Imóveis

Nº imóvel	GPC.2324C01
Designação	Casa da Quinta de Trescarreira
Tipo imóvel	Casa
Imóvel	GPC.2324C - Quinta de Trescarreira
Descrição	



## Informação específica

### Localizações

Local administ.	Topónimo	Morada	Data	Geo Datum	Método	Códi SIG	Coord. Geo. X	Coord. Geo. Y	Coord. Plana X	Coord. Plana Y	Coord. Plana Z	Ambiente
Portugal\Braga\Vila Nova de Famalicão\Louro	Trescarreira		2013-01-31	[EPSG:27493] Datum 73 / Modified Portuguese Grid	Quantum\POLYGON	717						

### Tipologias

Tipologia	Justificação
Património\Arquitetónico	

### Fichas relacionadas

Tipo de ficha	Dados da ficha	Inf. específica	Dados inf. específica	Tipo relação
Ficheiros	GPC.2324C01   \\arqserver\InPatrimonium\Documentos\GPC\Material Fotográfico\Casa\GPC.2324C01.JPG   19503			

## Ficheiros multimédia: Informação genérica



gpc.2324c01.jpg

## Inventário : Imóveis

Nº imóvel	GPC.2325
Designação	Casa de Ribela
Tipo imóvel	Casa\Solarenga
Imóvel	
Descrição	



## Informação específica

### Localizações

Local administ.	Topónimo	Morada	Data	Geo Datum	Método	Códi SIG	Coord. Geo. X	Coord. Geo. Y	Coord. Plana X	Coord. Plana Y	Coord. Plana Z	Ambiente
Portugal\Braga\Vila Nova de Famalicão\Louro	Ribela		2013-01-31	[EPSG:27493] Datum 73 / Modified Portuguese Grid	Quantum\POLYGON	718						

### Tipologias

Tipologia	Justificação
Património\Arquitetónico	

### Fichas relacionadas

Tipo de ficha	Dados da ficha	Inf. específica	Dados inf. específica	Tipo relação
Ficheiros	GPC.2325   \\arqserver\InPatrimonium\Documentos\GPC\Material Fotográfico\Casa\Solarenga\GPC.2325.JPG   8948			

## Ficheiros multimédia: Informação genérica



gpc.2325.jpg

## Inventário : Imóveis

Nº imóvel	GPC.2326C01
Designação	Casa da Quinta de Travassos
Tipo imóvel	Casa
Imóvel	GPC.2326C - Quinta de Travassos
Descrição	



## Informação específica

### Localizações

Local administ.	Topónimo	Morada	Data	Geo Datum	Método	Códi SIG	Coord. Geo. X	Coord. Geo. Y	Coord. Plana X	Coord. Plana Y	Coord. Plana Z	Ambiente
Portugal\Braga\Vila Nova de Famalicão\Louro	Travassos		2013-01-31	[EPSG:27493] Datum 73 / Modified Portuguese Grid	Quantum\MULTIPOLYGON	720						

### Tipologias

Tipologia	Justificação
Património\Arquitetónico	

### Fichas relacionadas

Tipo de ficha	Dados da ficha	Inf. específica	Dados inf. específica	Tipo relação
Ficheiros	GPC.2326C01   \\arqserver\InPatrimonium\Documentos\GPC\Material Fotográfico\Casa\GPC.2326C01.JPG   17953			

## Ficheiros multimédia: Informação genérica



gpc.2326c01.jpg

2014-11-07 09:56:48

Câmara Municipal de Vila Nova de Famalicão

Joao Machado

## Inventário : Imóveis

Nº imóvel	GPC.2327
Designação	Casa de Travassos
Tipo imóvel	Casa\Agrícola
Imóvel	
Descrição	



## Informação específica

### Localizações

Local administ.	Topónimo	Morada	Data	Geo Datum	Método	Códi SIG	Coord. Geo. X	Coord. Geo. Y	Coord. Plana X	Coord. Plana Y	Coord. Plana Z	Ambiente
Portugal\Braga\Vila Nova de Famalicão\Louro	Travassos		2013-01-31	[EPSG:27493] Datum 73 / Modified Portuguese Grid	Quantum\POLYGON	719						

### Tipologias

Tipologia	Justificação
Património\Arquitetónico	

### Fichas relacionadas

Tipo de ficha	Dados da ficha	Inf. específica	Dados inf. específica	Tipo relação
Ficheiros	GPC.2327   \\arqserver\InPatrimonium\Documentos\GPC\Material Fotográfico\Casa\Agrícola\GPC.2327.JPG   9042			

## Ficheiros multimédia: Informação genérica



gpc.2327.jpg

## Inventário : Imóveis

Nº imóvel	GPC.2328
Designação	Casa Mendes
Tipo imóvel	Casa\Solarenga
Imóvel	
Descrição	



## Informação específica

### Localizações

Local administ.	Topónimo	Morada	Data	Geo Datum	Método	Códi SIG	Coord. Geo. X	Coord. Geo. Y	Coord. Plana X	Coord. Plana Y	Coord. Plana Z	Ambiente
Portugal\Braga\Vila Nova de Famalicão\Louro	Outeiro		2013-01-31	[EPSG:27493] Datum 73 / Modified Portuguese Grid	Quantum\POLYGON	721						

### Tipologias

Tipologia	Justificação
Património\Arquitetónico	

### Fichas relacionadas

Tipo de ficha	Dados da ficha	Inf. específica	Dados inf. específica	Tipo relação
Ficheiros	GPC.2328   \\arqserver\InPatrimonium\Documentos\GPC\Material Fotográfico\Casa\Solarenga\GPC.2328.JPG   8949			

## Ficheiros multimédia: Informação genérica



gpc.2328.jpg

## Inventário : Imóveis

Nº imóvel	GPC.2329C01
Designação	Casa da Quinta de Solouro
Tipo imóvel	Casa
Imóvel	GPC.2329C - Quinta de Solouro
Descrição	



## Informação específica

### Localizações

Local administ.	Topónimo	Morada	Data	Geo Datum	Método	Códi SIG	Coord. Geo. X	Coord. Geo. Y	Coord. Plana X	Coord. Plana Y	Coord. Plana Z	Ambiente
Portugal\Braga\Vila Nova de Famalicão\Louro	Penedo		2013-01-31	[EPSG:27493] Datum 73 / Modified Portuguese Grid	Quantum\MULTIPOLYGON	722						

### Tipologias

Tipologia	Justificação
Património\Arquitetónico	

### Fichas relacionadas

Tipo de ficha	Dados da ficha	Inf. específica	Dados inf. específica	Tipo relação
Ficheiros	GPC.2329C01   \\arqserver\InPatrimonium\Documentos\GPC\Material Fotográfico\Casa\GPC.2329C01.jpg   19504			

## Ficheiros multimédia: Informação genérica



gpc.2329c01.jpg

2014-11-07 09:58:20

Câmara Municipal de Vila Nova de Famalicão

Joao Machado

## Inventário : Imóveis

Nº imóvel	GPC.2330C01
Designação	Casa da Ponte
Tipo imóvel	Casa\Solarenga
Imóvel	GPC.2330C - Quinta da Ponte do Louro
Descrição	



## Informação específica

### Localizações

Local administ.	Topónimo	Morada	Data	Geo Datum	Método	Códi SIG	Coord. Geo. X	Coord. Geo. Y	Coord. Plana X	Coord. Plana Y	Coord. Plana Z	Ambiente
Portugal\Braga\Vila Nova de Famalicão\Louro			2013-01-31	[EPSG:27493] Datum 73 / Modified Portuguese Grid	Quantum\POLYGON	724						

### Tipologias

Tipologia	Justificação
Património\Arquitetónico	

### Fichas relacionadas

Tipo de ficha	Dados da ficha	Inf. específica	Dados inf. específica	Tipo relação
Electrónico	Casa da Quinta da Ponte do Louro   Sacavém   2013-03-04   Instituto da Habitação e da Reabilitação Urbana (IHRU)   91			
Ficheiros	GPC.2330C01   \\arqserver\InPatrimonium\Documentos\GPC\Material Fotografico\Casa\Solarenga\GPC.2330C01.jpg   8950			

## Ficheiros multimédia: Informação genérica



gpc.2330c01.jpg



## Inventário : Imóveis

Nº imóvel	GPC.2331C01
Designação	Casa da Quinta da Seara
Tipo imóvel	Casa
Imóvel	GPC.2331C - Quinta da Seara
Descrição	



## Informação específica

### Cronologia

Data inicial	Data final	Época	Data textual	Parte descrita	Justificação
1973-00-00	1973-00-00	Contemporânea	Século XX.	Imóvel. [Construção]	Conjetural.

### Localizações

Local administ.	Topónimo	Morada	Data	Geo Datum	Método	Códi SIG	Coord. Geo. X	Coord. Geo. Y	Coord. Plana X	Coord. Plana Y	Coord. Plana Z	Ambiente
Portugal\Braga\Vila Nova de Famalicão\Louro	Felgueiras		2013-01-31	[EPSG:27493] Datum 73 / Modified Portuguese Grid	Quantum\POLYGON	725						

### Tipologias

Tipologia	Justificação
Património\Arquitetónico	

### Fichas relacionadas

Tipo de ficha	Dados da ficha	Inf. específica	Dados inf. específica	Tipo relação
Ficheiros	GPC.2331C01   \\arqserver\InPatrimonium\Documentos\GPC\Material Fotográfico\Casa\GPC.2331C01.JPG   19505			

Monografia **Mapa de Arquitectura de Vila Nova de Famalicão. Vila Nova de Famalicão: Ordem dos Arquitectos Secção Regional Norte; Câmara Municipal de Vila Nova de Famalicão, 2009-12-10.**

Projectos IAPXX - Inquérito à Arquitectura do Século XX em Portugal | 38 |

Projectos Mapa de Arquitectura de V. N. de Famalicão (1948-2009) | 39 |

## Ficheiros multimédia: Informação genérica



gpc.2331c01.jpg

2014-11-07 10:01:07

Câmara Municipal de Vila Nova de Famalicão

Joao Machado

## Inventário : Imóveis

Nº imóvel	GPC.2332C01
Designação	Casa da Quinta de Estrufe
Tipo imóvel	Casa
Imóvel	GPC.2332C - Quinta de Estrufe
Descrição	



## Informação específica

### Localizações

Local administ.	Topónimo	Morada	Data	Geo Datum	Método	Códi SIG	Coord. Geo. X	Coord. Geo. Y	Coord. Plana X	Coord. Plana Y	Coord. Plana Z	Ambiente
Portugal\Braga\Vila Nova de Famalicão\Louro			2013-01-31	[EPSG:27493] Datum 73 / Modified Portuguese Grid	Quantum\MULTIPOLYGON	726						

### Tipologias

Tipologia	Justificação
Património\Arquitetónico	

### Fichas relacionadas

Ficheiros GPC.2332C01 | \\arqserver\InPatrimonium\Documentos\GPC\Material Fotográfico\Casa\GPC.2332C01.JPG | 19506 |

## Ficheiros multimédia: Informação genérica



gpc.2332c01.jpg

2014-11-07 10:01:26

Câmara Municipal de Vila Nova de Famalicão

Joao Machado

## Inventário : Imóveis

Nº imóvel	GPC.2334C01
Designação	Casa da Quinta do Outeiro Levado
Tipo imóvel	Casa
Imóvel	GPC.2334C - Quinta do Outeiro Levado
Descrição	



## Informação específica

### Localizações

Local administ.	Topónimo	Morada	Data	Geo Datum	Método	Códi SIG	Coord. Geo. X	Coord. Geo. Y	Coord. Plana X	Coord. Plana Y	Coord. Plana Z	Ambiente
Portugal\Braga\Vila Nova de Famalicão\Louro	Outeiro Levado		2012-12-20	[EPSG:27493] Datum 73 / Modified Portuguese Grid	Quantum\MULTIPOLYGON	727						

### Tipologias

Tipologia	Justificação
Património\Arquitetónico	

### Fichas relacionadas

Ficheiros GPC.2334C01 | \\arqserver\InPatrimonium\Documentos\GPC\Material Fotográfico\Casa\GPC.2334C01.JPG | 19507 |

## Ficheiros multimédia: Informação genérica



gpc.2334c01.jpg

2014-11-07 10:01:44

Câmara Municipal de Vila Nova de Famalicão

Joao Machado

## Inventário : Imóveis

Nº imóvel	GPC.2335C01
Designação	Casa da Quinta D`Armental
Tipo imóvel	Casa\Solarenga
Imóvel	GPC.2335C - Quinta D`Armental
Descrição	



## Informação específica

### Localizações

Local administ.	Topónimo	Morada	Data	Geo Datum	Método	Códi SIG	Coord. Geo. X	Coord. Geo. Y	Coord. Plana X	Coord. Plana Y	Coord. Plana Z	Ambiente
Portugal\Braga\Vila Nova de Famalicão\Louro	Armental		2013-01-31	[EPSG:27493] Datum 73 / Modified Portuguese Grid	Quantum\MULTIPOLYGON	709						

### Protecção

Protecção	Justificação
Direta\Plano Director Municipal (P.D.M)\1994\Carta\Património (3.11)	Carta do Património: Carta 5.

### Tipologias

Tipologia	Justificação
Património\Arquitetónico	

### Fichas relacionadas

Ficheiros GPC.2335C01 | \\arqserver\InPatrimonium\Documentos\GPC\Material Fotográfico\Casa\Solarenga\GPC.2335C01.JPG | 8951 |

## Ficheiros multimédia: Informação genérica



gpc.2335c01.jpg

2014-11-07 10:02:50

Câmara Municipal de Vila Nova de Famalicão

Joao Machado

## Inventário : Imóveis

Nº imóvel	GPC.2404C05
Designação	Casa S. Manuel
Tipo imóvel	Casa
Imóvel	GPC.2404C - Conjunto de Montezelo (I)
Descrição	



## Informação específica

### Localizações

Local administ.	Topónimo	Morada	Data	Geo Datum	Método	Códi SIG	Coord. Geo. X	Coord. Geo. Y	Coord. Plana X	Coord. Plana Y	Coord. Plana Z	Ambiente
Portugal\Braga\Vila Nova de Famalicão\Lousado	Montezelo		2013-01-31	[EPSG:27493] Datum 73 / Modified Portuguese Grid	Quantum\POLYGON	728						

### Tipologias

Tipologia	Justificação
Património\Arquitetónico	

### Fichas relacionadas

Ficheiros GPC.2404C05 | \\arqserver\InPatrimonium\Documentos\GPC\Material Fotográfico\Casa\GPC.2404C05.JPG | 17816 |

## Ficheiros multimédia: Informação genérica



gpc.2404c05.jpg

2014-11-07 10:03:08

Câmara Municipal de Vila Nova de Famalicão

Joao Machado

## Inventário : Imóveis

Nº imóvel	GPC.2410C01
Designação	Casa do Cardeal Cerejeira
Tipo imóvel	Casa
Imóvel	GPC.2410C - Conjunto da Serra
Descrição	



## Informação específica

### Localizações

Local administ.	Topónimo	Morada	Data	Geo Datum	Método	Códi SIG	Coord. Geo. X	Coord. Geo. Y	Coord. Plana X	Coord. Plana Y	Coord. Plana Z	Ambiente
Portugal\Braga\Vila Nova de Famalicão\Lousado	Serra		2013-01-31	[EPSG:27493] Datum 73 / Modified Portuguese Grid	Quantum\POLYGON	730						

### Protecção

Protecção	Justificação
Direta\Plano Director Municipal (P.D.M)\1994\Carta\Património (3.11)	Carta do Património: Carta 7.

### Tipologias

Tipologia	Justificação
Património\Arquitetónico	

### Fichas relacionadas

Audiovisual	Vídeo\Documentário   Famalicão   Tobis Portuguesa/Laboratório do Arquivo Nacional das Imagens em Movimento   1955/2010   DAV.000003   234
Todas Entidades	Manuel Dias Gonçalves Cerejeira   1873   1899   2426
Ficheiros	GPC.2410C01   \\arqserver\InPatrimonium\Documentos\GPC\Material Fotográfico\Casa\GPC.2410C01.JPG   17815

## Ficheiros multimédia: Informação genérica



gpc.2410c01.jpg

## Inventário : Imóveis

Nº imóvel	GPC.2421
Designação	Casa de Santa Maria
Tipo imóvel	Casa
Imóvel	
Descrição	



## Informação específica

### Localizações

Local administ.	Topónimo	Morada	Data	Geo Datum	Método	Códi SIG	Coord. Geo. X	Coord. Geo. Y	Coord. Plana X	Coord. Plana Y	Coord. Plana Z	Ambiente
Portugal\Braga\Vila Nova de Famalicão\Lousado	Serra		2013-01-31	[EPSG:27493] Datum 73 / Modified Portuguese Grid	Quantum\POLYGON	729						

### Tipologias

Tipologia	Justificação
Património\Arquitetónico	

### Fichas relacionadas

Ficheiros GPC.2421 | \\arqserver\InPatrimonium\Documentos\GPC\Material Fotográfico\Casa\GPC.2421.JPG | 17817 |

## Ficheiros multimédia: Informação genérica



gpc.2421.jpg

## Inventário : Imóveis

Nº imóvel	GPC.2423C01
Designação	Casa da Torre
Tipo imóvel	Casa\Agrícola
Imóvel	GPC.2423C - Conjunto do Souto
Descrição	



## Informação específica

### Localizações

Local administ.	Topónimo	Morada	Data	Geo Datum	Método	Códi SIG	Coord. Geo. X	Coord. Geo. Y	Coord. Plana X	Coord. Plana Y	Coord. Plana Z	Ambiente
Portugal\Braga\Vila Nova de Famalicão\Lousado	Souto		2013-01-31	[EPSG:27493] Datum 73 / Modified Portuguese Grid	Quantum\POLYGON	731						

### Tipologias

Tipologia	Justificação
Património\Arquitetónico	

### Fichas relacionadas

Ficheiros GPC.2423C01 | \\arqserver\InPatrimonium\Documentos\GPC\Material Fotográfico\Casa\Agrícola\GPC.2423C01.jpg | 9043 |

## Ficheiros multimédia: Informação genérica



gpc.2423c01.jpg





2014-11-07 10:04:15

Câmara Municipal de Vila Nova de Famalicão

Joao Machado

## Inventário : Imóveis

Nº imóvel	GPC.2423C02
Designação	Casa II do Souto
Tipo imóvel	Casa
Imóvel	GPC.2423C - Conjunto do Souto
Descrição	



## Informação específica

### Localizações

Local administ.	Topónimo	Morada	Data	Geo Datum	Método	Códi SIG	Coord. Geo. X	Coord. Geo. Y	Coord. Plana X	Coord. Plana Y	Coord. Plana Z	Ambiente
Portugal\Braga\Vila Nova de Famalicão\Lousado	Souto		2013-02-01	[EPSG:27493] Datum 73 / Modified Portuguese Grid	Quantum\MULTIPOLYGON	744						

### Tipologias

Tipologia	Justificação
Património\Arquitetónico	

2014-11-07 10:04:35

Câmara Municipal de Vila Nova de Famalicão

Joao Machado

## Inventário : Imóveis

Nº imóvel	GPC.2423C03
Designação	Casa III do Souto
Tipo imóvel	Casa
Imóvel	GPC.2423C - Conjunto do Souto
Descrição	



## Informação específica

### Localizações

Local administ.	Topónimo	Morada	Data	Geo Datum	Método	Códi SIG	Coord. Geo. X	Coord. Geo. Y	Coord. Plana X	Coord. Plana Y	Coord. Plana Z	Ambiente
Portugal\Braga\Vila Nova de Famalicão\Lousado	Souto		2013-02-04	[EPSG:27493] Datum 73 / Modified Portuguese Grid	Quantum\POLYGON	748						

### Protecção

Protecção	Justificação
Direta\Plano Director Municipal (P.D.M)\1994\Carta\Património (3.11)	Carta do Património: Carta 7.*

Notas: \* Dúvida se este imóvel pertenceria à designada "Casa Agrícola do Cabo".

### Tipologias

Tipologia	Justificação
Património\Arquitetónico	

### Fichas relacionadas

Ficheiros GPC.2423C03 | \\arqserver\InPatrimonium\Documentos\GPC\Material Fotográfico\Casa\GPC.2423C03.JPG | 17954 |

## Ficheiros multimédia: Informação genérica



gpc.2423c03.jpg

2014-11-07 10:04:54

Câmara Municipal de Vila Nova de Famalicão

Joao Machado

## Inventário : Imóveis

Nº imóvel	GPC.2423C04
Designação	Casa de Pedra
Tipo imóvel	Casa\Agrícola
Imóvel	GPC.2423C - Conjunto do Souto
Descrição	



## Informação específica

### Localizações

Local administ.	Topónimo	Morada	Data	Geo Datum	Método	Códi SIG	Coord. Geo. X	Coord. Geo. Y	Coord. Plana X	Coord. Plana Y	Coord. Plana Z	Ambiente
Portugal\Braga\Vila Nova de Famalicão\Lousado	Souto		2013-02-04	[EPSG:27493] Datum 73 / Modified Portuguese Grid	Quantum\POLYGON	749						

### Protecção

Protecção	Justificação
Direta\Plano Director Municipal (P.D.M)\1994\Carta\Património (3.11)	Carta do Património: Carta 7.*

Notas: \* Dúvida se este imóvel pertenceria à designada "Casa Agrícola do Cabo".

### Tipologias

Tipologia	Justificação
Património\Arquitetónico	

### Fichas relacionadas

Ficheiros GPC.2423C04 | \\arqserver\InPatrimonium\Documentos\GPC\Material Fotográfico\Casa\Agrícola\GPC.2423C04.JPG | 9044 |

## Ficheiros multimédia: Informação genérica



gpc.2423c04.jpg

## Inventário : Imóveis

Nº imóvel	GPC.2423C05
Designação	Casa de S. Manuel
Tipo imóvel	Casa
Imóvel	GPC.2423C - Conjunto do Souto
Descrição	



## Informação específica

### Localizações

Local administ.	Topónimo	Morada	Data	Geo Datum	Método	Códi SIG	Coord. Geo. X	Coord. Geo. Y	Coord. Plana X	Coord. Plana Y	Coord. Plana Z	Ambiente
Portugal\Braga\Vila Nova de Famalicão\Lousado	Souto		2013-02-04	[EPSG:27493] Datum 73 / Modified Portuguese Grid	Quantum\POLYGON	750						

### Protecção

Protecção	Justificação
Direta\Plano Director Municipal (P.D.M)\1994\Carta\Património (3.11)	Carta do Património: Carta 7.*

Notas: \* Dúvida se este imóvel pertenceria à designada "Casa Agrícola do Cabo".

### Tipologias

Tipologia	Justificação
Património\Arquitetónico	

### Fichas relacionadas

Ficheiros GPC.2423C05 | \\arqserver\InPatrimonium\Documentos\GPC\Material Fotográfico\Casa\GPC.2423C05.JPG | 17818 |

## Ficheiros multimédia: Informação genérica



gpc.2423c05.jpg

## Inventário : Imóveis

Nº imóvel	GPC.2423C06
Designação	Casa VI do Souto
Tipo imóvel	Casa
Imóvel	GPC.2423C - Conjunto do Souto
Descrição	



## Informação específica

### Localizações

Local administ.	Topónimo	Morada	Data	Geo Datum	Método	Códi SIG	Coord. Geo. X	Coord. Geo. Y	Coord. Plana X	Coord. Plana Y	Coord. Plana Z	Ambiente
Portugal\Braga\Vila Nova de Famalicão\Lousado	Souto		2013-02-04	[EPSG:27493] Datum 73 / Modified Portuguese Grid	Quantum\POLYGON	751						

### Protecção

Protecção	Justificação
Direta\Plano Director Municipal (P.D.M)\1994\Carta\Património (3.11)	Carta do Património: Carta 7.*

Notas: \* Dúvida se este imóvel pertenceria à designada "Casa Agrícola do Cabo".

### Tipologias

Tipologia	Justificação
Património\Arquitetónico	

### Fichas relacionadas

Ficheiros GPC.2423C06 | \\arqserver\InPatrimonium\Documentos\GPC\Material Fotográfico\Casa\GPC.2423C06.jpg | 17819 |

## Ficheiros multimédia: Informação genérica



gpc.2423c06.jpg

2014-11-07 10:06:03

Câmara Municipal de Vila Nova de Famalicão

Joao Machado

## Inventário : Imóveis

Nº imóvel	GPC.2433C01
Designação	Casa Rebelo
Tipo imóvel	Casa\Agricultura
Imóvel	GPC.2433C - Conjunto de Ancide
Descrição	



## Informação específica

### Localizações

Local administ.	Topónimo	Morada	Data	Geo Datum	Método	Códi SIG	Coord. Geo. X	Coord. Geo. Y	Coord. Plana X	Coord. Plana Y	Coord. Plana Z	Ambiente
Portugal\Braga\Vila Nova de Famalicão\Lousado	Ancide		2013-02-04	[EPSG:27493] Datum 73 / Modified Portuguese Grid	Quantum\POLYGON	754						

### Tipologias

Tipologia	Justificação
Património\Arquitetónico	

### Fichas relacionadas

Ficheiros GPC.2433C01 | \\arqserver\InPatrimonium\Documentos\GPC\Material Fotográfico\Casa\Agricultura\GPC.2433C01.JPG | 9045 |

## Ficheiros multimédia: Informação genérica



gpc.2433c01.jpg




2014-11-07 10:06:23

Câmara Municipal de Vila Nova de Famalicão

Joao Machado

## Inventário : Imóveis

Nº imóvel	GPC.2433C02
Designação	Casa Mãe
Tipo imóvel	Casa
Imóvel	GPC.2433C - Conjunto de Ancide
Descrição	



## Informação específica

### Localizações

Local administ.	Topónimo	Morada	Data	Geo Datum	Método	Códi SIG	Coord. Geo. X	Coord. Geo. Y	Coord. Plana X	Coord. Plana Y	Coord. Plana Z	Ambiente
Portugal\Braga\Vila Nova de Famalicão\Lousado	Ancide		2013-02-04	[EPSG:27493] Datum 73 / Modified Portuguese Grid	Quantum\POLYGON	759						

### Tipologias

Tipologia	Justificação
Património\Arquitetónico	




2014-11-07 10:06:39

Câmara Municipal de Vila Nova de Famalicão

Joao Machado

## Inventário : Imóveis

Nº imóvel	GPC.2433C03
Designação	Casa de Baixo
Tipo imóvel	Casa
Imóvel	GPC.2433C - Conjunto de Ancide
Descrição	



## Informação específica

### Localizações

Local administ.	Topónimo	Morada	Data	Geo Datum	Método	Códi SIG	Coord. Geo. X	Coord. Geo. Y	Coord. Plana X	Coord. Plana Y	Coord. Plana Z	Ambiente
Portugal\Braga\Vila Nova de Famalicão\Lousado	Ancide		2013-02-04	[EPSG:27493] Datum 73 / Modified Portuguese Grid	Quantum\POLYGON	757						

### Tipologias

Tipologia	Justificação
Património\Arquitetónico	





2014-11-07 10:06:55

Câmara Municipal de Vila Nova de Famalicão

Joao Machado

## Inventário : Imóveis

Nº imóvel	GPC.2433C04
Designação	Casa do Meio
Tipo imóvel	Casa
Imóvel	GPC.2433C - Conjunto de Ancide
Descrição	



## Informação específica

### Localizações

Local administ.	Topónimo	Morada	Data	Geo Datum	Método	Códi SIG	Coord. Geo. X	Coord. Geo. Y	Coord. Plana X	Coord. Plana Y	Coord. Plana Z	Ambiente
Portugal\Braga\Vila Nova de Famalicão\Lousado	Ancide		2013-02-04	[EPSG:27493] Datum 73 / Modified Portuguese Grid	Quantum\POLYGON	758						

### Tipologias

Tipologia	Justificação
Património\Arquitetónico	

## Inventário : Imóveis

Nº imóvel	GPC.2436
Designação	Quinta da Serra
Tipo imóvel	Casa\Solarenga
Imóvel	
Descrição	



## Informação específica

### Localizações

Local administ.	Topónimo	Morada	Data	Geo Datum	Método	Códi SIG	Coord. Geo. X	Coord. Geo. Y	Coord. Plana X	Coord. Plana Y	Coord. Plana Z	Ambiente
Portugal\Braga\Vila Nova de Famalicão\Lousado	Estação		2013-02-01	[EPSG:27493] Datum 73 / Modified Portuguese Grid	Quantum\POLYGON	743						

### Tipologias

Tipologia	Justificação
Património\Arquitetónico	

### Fichas relacionadas

Ficheiros GPC.2436 | \\arqserver\InPatrimonium\Documentos\GPC\Material Fotográfico\Casa\Solarenga\GPC.2436.JPG | 8952 |

## Ficheiros multimédia: Informação genérica



gpc.2436.jpg

## Inventário : Imóveis

Nº imóvel	GPC.2437C01
Designação	Casa I de Gandra
Tipo imóvel	Casa
Imóvel	GPC.2437C - Conjunto de Gandra
Descrição	



## Informação específica

### Localizações

Local administ.	Topónimo	Morada	Data	Geo Datum	Método	Códi SIG	Coord. Geo. X	Coord. Geo. Y	Coord. Plana X	Coord. Plana Y	Coord. Plana Z	Ambiente
Portugal\Braga\Vila Nova de Famalicão\Lousado	Gandra		2013-02-01	[EPSG:27493] Datum 73 / Modified Portuguese Grid	Quantum\POLYGON	745						

### Tipologias

Tipologia	Justificação
Património\Arquitetónico	

### Fichas relacionadas

Ficheiros GPC.2437C01 | \\arqserver\InPatrimonium\Documentos\GPC\Material Fotográfico\Casa\GPC.2437C01.JPG | 19508 |

## Ficheiros multimédia: Informação genérica



gpc.2437c01.jpg

## Inventário : Imóveis

Nº imóvel	GPC.2437C02
Designação	Casa II de Gandra
Tipo imóvel	Casa
Imóvel	GPC.2437C - Conjunto de Gandra
Descrição	



## Informação específica

### Localizações

Local administ.	Topónimo	Morada	Data	Geo Datum	Método	Códi SIG	Coord. Geo. X	Coord. Geo. Y	Coord. Plana X	Coord. Plana Y	Coord. Plana Z	Ambiente
Portugal\Braga\Vila Nova de Famalicão\Lousado	Gandra		2013-02-01	[EPSG:27493] Datum 73 / Modified Portuguese Grid	Quantum\POLYGON	746						

### Tipologias

Tipologia	Justificação
Património\Arquitetónico	

### Fichas relacionadas

Ficheiros GPC.2437C02 | \\arqserver\InPatrimonium\Documentos\GPC\Material Fotográfico\Casa\GPC.2437C02.JPG | 19509 |

## Ficheiros multimédia: Informação genérica



gpc.2437c02.jpg

## Inventário : Imóveis

Nº imóvel	GPC.2437C03
Designação	Casa III de Gandra
Tipo imóvel	Casa
Imóvel	GPC.2437C - Conjunto de Gandra
Descrição	



## Informação específica

### Localizações

Local administ.	Topónimo	Morada	Data	Geo Datum	Método	Códi SIG	Coord. Geo. X	Coord. Geo. Y	Coord. Plana X	Coord. Plana Y	Coord. Plana Z	Ambiente
Portugal\Braga\Vila Nova de Famalicão\Lousado	Gandra		2013-02-01	[EPSG:27493] Datum 73 / Modified Portuguese Grid	Quantum\POLYGON	747						

### Tipologias

Tipologia	Justificação
Património\Arquitetónico	

### Fichas relacionadas

Ficheiros GPC.2437C03 | \\arqserver\InPatrimonium\Documentos\GPC\Material Fotográfico\Casa\GPC.2437C03.JPG | 19510 |

## Ficheiros multimédia: Informação genérica



gpc.2437c03.jpg

2014-11-07 11:30:10

Câmara Municipal de Vila Nova de Famalicão

Joao Machado

## Inventário : Imóveis

Nº imóvel	GPC.2443C01
Designação	Casa da Quinta da Cerca
Tipo imóvel	Casa
Imóvel	GPC.2443C - Quinta da Cerca
Descrição	



## Informação específica

### Cronologia

Data inicial	Data final	Época	Data textual	Parte descrita	Justificação
1863-00-00	1863-00-00	Contemporânea	Século XIX.	Imóvel. [Construção]	Conjetural.

### Localizações

Local administ.	Topónimo	Morada	Data	Geo Datum	Método	Códi SIG	Coord. Geo. X	Coord. Geo. Y	Coord. Plana X	Coord. Plana Y	Coord. Plana Z	Ambiente
Portugal\Braga\Vila Nova de Famalicão\Lousado	Cerca		2013-02-01	[EPSG:27493] Datum 73 / Modified Portuguese Grid	Quantum\POLYGON	739						

### Tipologias

Tipologia	Justificação
Património\Arquitetónico	

### Fichas relacionadas

Ficheiros GPC.2443C01 | \\arqserver\InPatrimonium\Documentos\GPC\Material Fotográfico\Casa\GPC.2443C01.JPG | 19511 |

## Ficheiros multimédia: Informação genérica



gpc.2443c01.jpg

## Inventário : Imóveis

Nº imóvel	GPC.2443C02
Designação	Casa junto da Quinta da Cerca
Tipo imóvel	Casa
Imóvel	GPC.2443C - Quinta da Cerca
Descrição	



## Informação específica

### Localizações

Local administ.	Topónimo	Morada	Data	Geo Datum	Método	Códi SIG	Coord. Geo. X	Coord. Geo. Y	Coord. Plana X	Coord. Plana Y	Coord. Plana Z	Ambiente
Portugal\Braga\Vila Nova de Famalicão\Lousado	Cerca		2013-02-01	[EPSG:27493] Datum 73 / Modified Portuguese Grid	Quantum\POLYGON	738						

### Tipologias

Tipologia	Justificação
Património\Arquitetónico	

### Fichas relacionadas

Ficheiros GPC.2443C02 | \\arqserver\InPatrimonium\Documentos\GPC\Material Fotográfico\Casa\GPC.2443C02.JPG | 19512 |

## Ficheiros multimédia: Informação genérica



gpc.2443c02.jpg

## Inventário : Imóveis

Nº imóvel	GPC.2444
Designação	Casa acima da Ponte da Lagoncinha
Tipo imóvel	Casa
Imóvel	
Descrição	



## Informação específica

### Localizações

Local administ.	Topónimo	Morada	Data	Geo Datum	Método	Códi SIG	Coord. Geo. X	Coord. Geo. Y	Coord. Plana X	Coord. Plana Y	Coord. Plana Z	Ambiente
Portugal\Braga\Vila Nova de Famalicão\Lousado	Garrida		2013-02-01	[EPSG:27493] Datum 73 / Modified Portuguese Grid	Quantum\POLYGON	737						

### Protecção

Protecção	Justificação
Indireta\Em Área de Classificação\Monumento\Nacional (M.N.)\Zona Especial de Protecção (Z.E.P.)	

### Tipologias

Tipologia	Justificação
Património\Arquitetónico	

### Fichas relacionadas

Ficheiros GPC.2444 | \\arqserver\InPatrimonium\Documentos\GPC\Material Fotográfico\Casa\GPC.2444.JPG | 19513 |

## Ficheiros multimédia: Informação genérica



gpc.2444.jpg



2014-11-07 11:31:05

Câmara Municipal de Vila Nova de Famalicão

Joao Machado

## Inventário : Imóveis

Nº imóvel	GPC.2501C03
Designação	Casa da Igreja
Tipo imóvel	Casa
Imóvel	GPC.2501C - Conjunto da Igreja de Mogege
Descrição	



## Informação específica

### Localizações

Local administ.	Topónimo	Morada	Data	Geo Datum	Método	Códi SIG	Coord. Geo. X	Coord. Geo. Y	Coord. Plana X	Coord. Plana Y	Coord. Plana Z	Ambiente
Portugal\Braga\Vila Nova de Famalicão\Mogege	Berredo		2013-02-04	[EPSG:27493] Datum 73 / Modified Portuguese Grid	Quantum\MULTIPOLYGON	762						

### Protecção

Protecção	Justificação
Direta\Plano Director Municipal (P.D.M)\1994\Carta\Património (3.11)	Carta do Património: Carta 9.

### Tipologias

Tipologia	Justificação
Património\Arquitetónico	

### Fichas relacionadas

Ficheiros	GPC.2501C03   \\arqserver\InPatrimonium\Documentos\GPC\Material Fotográfico\Casa\GPC.2501C03.JPG   17822
Projectos	Património Cultural do Concelho: Actualização do Inventário   29
Projectos	Levantamento Cultural 1982-1983   42

## Ficheiros multimédia: Informação genérica



gpc.2501c03.jpg

2014-11-07 11:31:24

Câmara Municipal de Vila Nova de Famalicão

Joao Machado

## Inventário : Imóveis

Nº imóvel	GPC.2512C01
Designação	Casa do Cabo
Tipo imóvel	Casa
Imóvel	GPC.2512C - Conjunto do Cabo
Descrição	



## Informação específica

### Cronologia

Data inicial	Data final	Época	Data textual	Parte descrita	Justificação
1612-00-00	1612-00-00	Moderna	Século XVII.	Imóvel. [Construção]	

Notas: Levantamento Cultural 82. Relatório: Mogege.

### Localizações

Local administ.	Topónimo	Morada	Data	Geo Datum	Método	Códi SIG	Coord. Geo. X	Coord. Geo. Y	Coord. Plana X	Coord. Plana Y	Coord. Plana Z	Ambiente
Portugal\Braga\Vila Nova de Famalicão\Mogege			2013-02-04	[EPSG:27493] Datum 73 / Modified Portuguese Grid	Quantum\POLYGON	765						

### Protecção

Protecção	Justificação
Direta\Plano Director Municipal (P.D.M)\1994\Carta\Património (3.11)	Carta do Património: Carta 10.

### Tipologias

Tipologia	Justificação
Património\Arquitetónico	

### Fichas relacionadas

Material fotográfico	Analgico\Diapositivos e Transparências   Maria de Lurdes Azevedo Pereira   DMF.000418   1982-00-00   5195
Material fotográfico	Analgico\Diapositivos e Transparências   Maria de Lurdes Azevedo Pereira   DMF.000419   1982-00-00   5196
Projectos	Património Cultural do Concelho: Actualização do Inventário   29
Projectos	Levantamento Cultural 1982-1983   42

Ficheiros multimédia: Informação genérica

---



dmf.000419.jpg



dmf.000418.jpg




2014-11-07 11:31:45

Câmara Municipal de Vila Nova de Famalicão

Joao Machado

## Inventário : Imóveis

Nº imóvel	GPC.2512C02
Designação	Casa II do Cabo
Tipo imóvel	Casa
Imóvel	GPC.2512C - Conjunto do Cabo
Descrição	



## Informação específica

### Localizações

Local administ.	Topónimo	Morada	Data	Geo Datum	Método	Códi SIG	Coord. Geo. X	Coord. Geo. Y	Coord. Plana X	Coord. Plana Y	Coord. Plana Z	Ambiente
Portugal\Braga\Vila Nova de Famalicão\Mogege			2013-02-04	[EPSG:27493] Datum 73 / Modified Portuguese Grid	Quantum\POLYGON	764						

### Tipologias

Tipologia	Justificação
Património\Arquitetónico	

2014-11-07 11:32:02

Câmara Municipal de Vila Nova de Famalicão

Joao Machado

## Inventário : Imóveis

Nº imóvel	GPC.2512C03
Designação	Casa III do Cabo
Tipo imóvel	Casa
Imóvel	GPC.2512C - Conjunto do Cabo
Descrição	



## Informação específica

### Localizações

Local administ.	Topónimo	Morada	Data	Geo Datum	Método	Códi SIG	Coord. Geo. X	Coord. Geo. Y	Coord. Plana X	Coord. Plana Y	Coord. Plana Z	Ambiente
Portugal\Braga\Vila Nova de Famalicão\Mogege			2013-02-04	[EPSG:27493] Datum 73 / Modified Portuguese Grid	Quantum\POLYGON 763							

### Tipologias

Tipologia	Justificação
Património\Arquitetónico	

### Fichas relacionadas

Ficheiros GPC.2512C03 | \\arqserver\InPatrimonium\Documentos\GPC\Material Fotográfico\Casa\GPC.2512C03.JPG | 19514 |

## Ficheiros multimédia: Informação genérica



gpc.2512c03.jpg

## Inventário : Imóveis

Nº imóvel	GPC.2513C01
Designação	Casa de Louzela
Tipo imóvel	Casa\Agrícola
Imóvel	GPC.2513C - Conjunto de Louzela
Descrição	



## Informação específica

### Localizações

Local administ.	Topónimo	Morada	Data	Geo Datum	Método	Códi SIG	Coord. Geo. X	Coord. Geo. Y	Coord. Plana X	Coord. Plana Y	Coord. Plana Z	Ambiente
Portugal\Braga\Vila Nova de Famalicão\Mogege	Louzela		2013-02-04	[EPSG:27493] Datum 73 / Modified Portuguese Grid	Quantum\POLYGON	766						

### Tipologias

Tipologia	Justificação
Património\Arquitetónico	

### Fichas relacionadas

Ficheiros GPC.2513C01 | \\arqserver\InPatrimonium\Documentos\GPC\Material Fotográfico\Casa\Agrícola\GPC.2513C01.JPG | 9046 |

## Ficheiros multimédia: Informação genérica



gpc.2513c01.jpg

## Inventário : Imóveis

Nº imóvel	GPC.2514C01
Designação	Casa Mourisco
Tipo imóvel	Casa
Imóvel	GPC.2514C - Conjunto da Casa Mourisca
Descrição	



## Informação específica

### Cronologia

Data inicial	Data final	Época	Data textual	Parte descrita	Justificação
1823-00-00	1823-00-00	Contemporânea	Século XIX.	Imóvel. [Construção]	

Notas: Levantamento Cultural 82. Relatório: Mogege.

### Localizações

Local administ.	Topónimo	Morada	Data	Geo Datum	Método	Códi SIG	Coord. Geo. X	Coord. Geo. Y	Coord. Plana X	Coord. Plana Y	Coord. Plana Z	Ambiente
Portugal\Braga\Vila Nova de Famalicão\Mogege			2013-02-04	[EPSG:27493] Datum 73 / Modified Portuguese Grid	Quantum\MULTIPOLYGON	768						

### Protecção

Protecção	Justificação
Direta\Plano Director Municipal (P.D.M)\1994\Carta\Património (3.11)	Carta do Património: Carta 9.

### Tipologias

Tipologia	Justificação
Património\Arquitetónico	

### Fichas relacionadas

Ficheiros GPC.2514C01 | \\arqserver\InPatrimonium\Documentos\GPC\Material Fotográfico\Casa\GPC.2514C01.JPG | 19515 |

Projectos Património Cultural do Concelho: Actualização do Inventário | 29 |

## Ficheiros multimédia: Informação genérica



gpc.2514c01.jpg

2014-11-07 11:33:15

Câmara Municipal de Vila Nova de Famalicão

Joao Machado

## Inventário : Imóveis

Nº imóvel	GPC.2514C02
Designação	Casa de Pedra
Tipo imóvel	Casa
Imóvel	GPC.2514C - Conjunto da Casa Mourisca
Descrição	



## Informação específica

### Localizações

Local administ.	Topónimo	Morada	Data	Geo Datum	Método	Códi SIG	Coord. Geo. X	Coord. Geo. Y	Coord. Plana X	Coord. Plana Y	Coord. Plana Z	Ambiente
Portugal\Braga\Vila Nova de Famalicão\Mogege			2013-02-04	[EPSG:27493] Datum 73 / Modified Portuguese Grid	Quantum\POLYGON	767						

### Tipologias

Tipologia	Justificação
Património\Arquitetónico	

### Fichas relacionadas

Ficheiros GPC.2514C02 | \\arqserver\InPatrimonium\Documentos\GPC\Material Fotográfico\Casa\GPC.2514C02.JPG | 17823 |

## Ficheiros multimédia: Informação genérica



gpc.2514c02.jpg



## Inventário : Imóveis

Nº imóvel	GPC.2514C03
Designação	Casa do Coberto
Tipo imóvel	Casa
Imóvel	GPC.2514C - Conjunto da Casa Mourisca
Descrição	



## Informação específica

### Localizações

Local administ.	Topónimo	Morada	Data	Geo Datum	Método	Códi SIG	Coord. Geo. X	Coord. Geo. Y	Coord. Plana X	Coord. Plana Y	Coord. Plana Z	Ambiente
Portugal\Braga\Vila Nova de Famalicão\Mogege			2013-02-04	[EPSG:27493] Datum 73 / Modified Portuguese Grid	Quantum\POLYGON	769						

### Tipologias

Tipologia	Justificação
Património\Arquitetónico	

### Fichas relacionadas

Ficheiros GPC.2514C03 | \\arqserver\InPatrimonium\Documentos\GPC\Material Fotográfico\Casa\GPC.2514C03.JPG | 17824 |

## Ficheiros multimédia: Informação genérica



gpc.2514c03.jpg

## Inventário : Imóveis

Nº imóvel	GPC.2602C01
Designação	Casa de Tarrío
Tipo imóvel	Casa
Imóvel	GPC.2602C - Quinta de Tarrío
Descrição	



## Informação específica

### Cronologia

Data inicial	Data final	Época	Data textual	Parte descrita	Justificação
1780-00-00	1780-00-00	Moderna	Século XVIII.	Imóvel. [Construção]	Conjetural.

### Localizações

Local administ.	Topónimo	Morada	Data	Geo Datum	Método	Códi SIG	Coord. Geo. X	Coord. Geo. Y	Coord. Plana X	Coord. Plana Y	Coord. Plana Z	Ambiente
Portugal\Braga\Vila Nova de Famalicão\União das freguesias de Lemenhe, Mouquim e Jesufrei	Tarrío		2013-01-28									
Portugal\Braga\Vila Nova de Famalicão\Mouquim	Tarrío		2013-02-04	[EPSG:27493] Datum 73 / Modified Portuguese Grid	Quantum\POLYGON	770						

### Protecção

Protecção	Justificação
Direta\Plano Director Municipal (P.D.M)\1994\Carta\Património (3.11)	Carta do Património: Carta 5.

### Tipologias

Tipologia	Justificação
Património\Arquitetónico	

### Fichas relacionadas

Ficheiros GPC.2602C01 | \\arqserver\InPatrimonium\Documentos\GPC\Material Fotográfico\Casa\GPC.2602C01.JPG | 19516 |

## Ficheiros multimédia: Informação genérica



gpc.2602c01.jpg

## Inventário : Imóveis

Nº imóvel	GPC.2610C01
Designação	Casa do Cruzeiro
Tipo imóvel	Casa
Imóvel	GPC.2610C - Conjunto da Gandra
Descrição	



## Informação específica

### Localizações

Local administ.	Topónimo	Morada	Data	Geo Datum	Método	Códi SIG	Coord. Geo. X	Coord. Geo. Y	Coord. Plana X	Coord. Plana Y	Coord. Plana Z	Ambiente
Portugal\Braga\Vila Nova de Famalicão\União das freguesias de Lemenhe, Mouquim e Jesufrei	Gandra		2013-01-28									
Portugal\Braga\Vila Nova de Famalicão\Mouquim	Gandra		2013-02-04	[EPSG:27493] Datum 73 / Modified Portuguese Grid	Quantum\POLYGON	771						

### Tipologias

Tipologia	Justificação
Património\Arquitetónico	

### Fichas relacionadas

Ficheiros GPC.2610C01 | \\arqserver\InPatrimonium\Documentos\GPC\Material Fotográfico\Casa\GPC.2610C01.jpg | 9724 |

## Ficheiros multimédia: Informação genérica



gpc.2610c01.jpg

## Inventário : Imóveis

Nº imóvel	GPC.2610C04
Designação	Casa de Eira
Tipo imóvel	Casa\Agrícola
Imóvel	GPC.2610C - Conjunto da Gandra
Descrição	



## Informação específica

### Localizações

Local administ.	Topónimo	Morada	Data	Geo Datum	Método	Códi SIG	Coord. Geo. X	Coord. Geo. Y	Coord. Plana X	Coord. Plana Y	Coord. Plana Z	Ambiente
Portugal\Braga\Vila Nova de Famalicão\União das freguesias de Lemenhe, Mouquim e Jesufrei	Gandra		2013-01-28									
Portugal\Braga\Vila Nova de Famalicão\Mouquim	Gandra		2013-02-04	[EPSG:27493] Datum 73 / Modified Portuguese Grid	Quantum\POLYGON	772						

### Tipologias

Tipologia	Justificação
Património\Arquitetónico	

### Fichas relacionadas

Ficheiros GPC.2610C04 | \\arqserver\InPatrimonium\Documentos\GPC\Material Fotográfico\Casa\Agrícola\GPC.2610C04.JPG | 9047 |

## Ficheiros multimédia: Informação genérica



gpc.2610c04.jpg

## Inventário : Imóveis

Nº imóvel	GPC.2610C05
Designação	Casa de Gandra
Tipo imóvel	Casa\Agrícola
Imóvel	GPC.2610C - Conjunto da Gandra
Descrição	



## Informação específica

### Localizações

Local administ.	Topónimo	Morada	Data	Geo Datum	Método	Códi SIG	Coord. Geo. X	Coord. Geo. Y	Coord. Plana X	Coord. Plana Y	Coord. Plana Z	Ambiente
Portugal\Braga\Vila Nova de Famalicão\União das freguesias de Lemenhe, Mouquim e Jesufrei	Gandra		2013-01-28									
Portugal\Braga\Vila Nova de Famalicão\Mouquim	Gandra		2013-02-04	[EPSG:27493] Datum 73 / Modified Portuguese Grid	Quantum\POLYGON	773						

### Tipologias

Tipologia	Justificação
Património\Arquitetónico	

### Fichas relacionadas

Ficheiros GPC.2610C05 | \\arqserver\InPatrimonium\Documentos\GPC\Material Fotográfico\Casa\Agrícola\GPC.2610C05.JPG | 17827 |


## Ficheiros multimédia: Informação genérica



gpc.2610c05.jpg

**Inventário : Imóveis**

Nº imóvel	GPC.2613C01
Designação	Solar da Quinta da Costa
Tipo imóvel	Casa\Solarenga
Imóvel	GPC.2613C - Quinta da Costa
Descrição	O Solar da Quinta da Costa em Mouquim é um solar do século XVIII, com pedra de armas e capela. Com uma escadaria de dois lanços no corpo principal, conserva ainda a sua traça primitiva original, em notável estado de conservação enquadrada pelos jardins e arvoredos. Na corografia Portuguesa 1868 e a propósito da Quinta da Costa, diz-se que a mesma pertence a D. Luísa Pinheiro, do ramo dos Pinheiros de Barcelos, a qual casara, em Vila do Conde, com o capitão António Arrays. Em 1910 era seu proprietário, o conhecido etnólogo Abílio Magalhães Brandão.

**Informação específica****Cronologia**

Data inicial	Data final	Época	Data textual	Parte descrita	Justificação
1701-01-01	1800-12-31	Transição\Moderna-Contemporânea	Século XVIII.	Imóvel. [Construção]	

**Localizações**

Local administ.	Topónimo	Morada	Data	Geo Datum	Método	Códi SIG	Coord. Geo. X	Coord. Geo. Y	Coord. Plana X	Coord. Plana Y	Coord. Plana Z	Ambiente
Portugal\Braga\Vila Nova de Famalicão\União das freguesias de Lemenhe, Mouquim e Jesufrei			2013-01-28	[EPSG:3857] WGS 84 / Pseudo Mercator	Google Maps	-	8,512862	41,442222				
Portugal\Braga\Vila Nova de Famalicão\Mouquim	Costa		2013-02-04	[EPSG:27493] Datum 73 / Modified Portuguese Grid	Quantum\POLYGON	774						

**Protecção**

Protecção	Justificação
Direta\Plano Director Municipal (P.D.M)\1994\Carta\Património (3.11)	Carta do Património: Carta 5.

**Tipologias**

Tipologia	Justificação
Património\Arquitetónico	

**Fichas relacionadas**

Material Analógico\Diapositivos e Transparências | Maria de Lurdes Azevedo Pereira |  
fotográfico DMF.000425 | 1982-00-00 | 5202 |

Periódico

**Boletim Cultural de Vila Nova de Famalicão, 02. Série III - 02, Vila Nova de Famalicão: Câmara Municipal de Vila Nova de Famalicão. [2006-00-00]. Anual. ISSN 0871-3308.**

Analítico de Periódicos

MACHADO, João Afonso - Os Pinheiros de Barcelos em V.N. de Famalicão. **Boletim Cultural de Vila Nova de Famalicão, 02.** Vila Nova de Famalicão : Câmara Municipal de Vila Nova de Famalicão. 2006-00-00. ISSN 0871-3308. p. 13-20.

Periódico

**Agenda Cultural de Vila Nova de Famalicão -  
Dezembro '06. Vila Nova de Famalicão:  
Câmara Municipal de Vila Nova de Famalicão.  
[2006-12-00]. Mensal.**

Analtico de  
Periódicos

PEREIRA, Nelson Bruno Lima - Património: Solar e Capela da  
Quinta da Costa.. **Agenda Cultural de Vila Nova de  
Famalicão - Dezembro '06.** Vila Nova de Famalicão :  
Câmara Municipal de Vila Nova de Famalicão. 2006-12-00. p. 26-  
27.

---

Projectos Levantamento Cultural 1982-1983 | 42 |

---

Projectos Agenda Cultural de Vila Nova de Famalicão: Património | 43 |

---

#### Ficheiros multimédia: Informação genérica

---



dmf.000425.jpg

## Inventário : Imóveis

Nº imóvel	GPC.2614
Designação	Casal de Pego
Tipo imóvel	Casa\Agrícola
Imóvel	
Descrição	



## Informação específica

### Localizações

Local administ.	Topónimo	Morada	Data	Geo Datum	Método	Códi SIG	Coord. Geo. X	Coord. Geo. Y	Coord. Plana X	Coord. Plana Y	Coord. Plana Z	Ambiente
Portugal\Braga\Vila Nova de Famalicão\União das freguesias de Lemenhe, Mouquim e Jesufrei	Pego		2013-01-28									
Portugal\Braga\Vila Nova de Famalicão\Mouquim	Pego		2013-02-04	[EPSG:27493] Datum 73 / Modified Portuguese Grid	Quantum\POLYGON	775						

### Tipologias

Tipologia	Justificação
Património\Arquitetónico	

### Fichas relacionadas

Ficheiros GPC.2614 | \\arqserver\InPatrimonium\Documentos\GPC\Material Fotográfico\Casa\Agrícola\GPC.2614.jpg | 17825 |

## Ficheiros multimédia: Informação genérica



gpc.2614.jpg



## Inventário : Imóveis

Nº imóvel	GPC.2616
Designação	Casa do Godinho
Tipo imóvel	Casa
Imóvel	
Descrição	



## Informação específica

### Localizações

Local administ.	Topónimo	Morada	Data	Geo Datum	Método	Códi SIG	Coord. Geo. X	Coord. Geo. Y	Coord. Plana X	Coord. Plana Y	Coord. Plana Z	Ambiente
Portugal\Braga\Vila Nova de Famalicão\União das freguesias de Lemenhe, Mouquim e Jesufrei	Pindela		2013-01-28									
Portugal\Braga\Vila Nova de Famalicão\Mouquim	Pindela		2012-12-05	[EPSG:27493] Datum 73 / Modified Portuguese Grid	Quantum\POLYGON	472						

### Tipologias

Tipologia	Justificação
Património\Arquitetónico	

### Fichas relacionadas

Ficheiros	GPC.2616   \\arqserver\InPatrimonium\Documentos\GPC\Material Fotográfico\Casa\GPC.2616.JPG   17826
Projectos	Património Cultural do Concelho: Actualização do Inventário   29
Projectos	Levantamento Cultural 1982-1983   42

## Ficheiros multimédia: Informação genérica



gpc.2616.jpg

## Inventário : Imóveis

Nº imóvel	GPC.2701C03
Designação	Solar de Nine
Tipo imóvel	Casa\Solarenga
Imóvel	GPC.2701C - Conjunto da Igreja de Nine
Descrição	



## Informação específica

### Localizações

Local administ.	Topónimo	Morada	Data	Geo Datum	Método	Códi SIG	Coord. Geo. X	Coord. Geo. Y	Coord. Plana X	Coord. Plana Y	Coord. Plana Z	Ambiente
Portugal\Braga\Vila Nova de Famalicão\Nine	Igreja		2013-02-04	[EPSG:27493] Datum 73 / Modified Portuguese Grid	Quantum\MULTIPOLYGON	777						

### Protecção

Protecção	Justificação
Direta\Plano Director Municipal (P.D.M)\1994\Carta\Património (3.11)	Carta do Património: Carta 5.

### Tipologias

Tipologia	Justificação
Património\Arquitetónico	

### Fichas relacionadas

Electrónico	Quinta de Nine   Sacavém   2013-03-04   Instituto da Habitação e da Reabilitação Urbana (IHRU)   99
Ficheiros	GPC.2701C03   \\arqserver\InPatrimonium\Documentos\GPC\Material Fotográfico\Casa\Solarenga\GPC.2701C03.jpg   8953
Material fotográfico	Analgico\Diapositivos e Transparências   Maria de Lurdes Azevedo Pereira   DMF.000444   1982-00-00   5221
Material fotográfico	Analgico\Diapositivos e Transparências   Maria de Lurdes Azevedo Pereira   DMF.000447   1982-00-00   5224
Periódico	<b>Ilustração N.º 109. Ano 5.º, N.º 109, Lisboa: Aillaud (Firma), ed. com.. [1930-07-01].</b> Analítico de Periódicos AMORIM, Guedes de; MARTINS, Sousa - Grandezas de Portugal. Padrões de Trabalho. Padrões de Nobreza: Vila Nova de Famalicão.. <b>Ilustração N.º 109</b> . Lisboa : Aillaud (Firma), ed. com.. 1930-07-01. p. 25-28.
Projectos	Património Cultural do Concelho: Actualização do Inventário   29

Ficheiros multimédia: Informação genérica

---



dmf.000447.jpg



dmf.000444.jpg



gpc.2701c03.jpg

2014-11-07 11:38:03

Câmara Municipal de Vila Nova de Famalicão

Joao Machado

## Inventário : Imóveis

Nº imóvel	GPC.2706C01
Designação	Casa de Vilar D`Este
Tipo imóvel	Casa
Imóvel	GPC.2706C - Conjunto de Vilar D`Este
Descrição	



## Informação específica

### Localizações

Local administ.	Topónimo	Morada	Data	Geo Datum	Método	Códi SIG	Coord. Geo. X	Coord. Geo. Y	Coord. Plana X	Coord. Plana Y	Coord. Plana Z	Ambiente
Portugal\Braga\Vila Nova de Famalicão\Nine	Vilar D`Este		2013-02-04	[EPSG:27493] Datum 73 / Modified Portuguese Grid	Quantum\POLYGON	779						

### Tipologias

Tipologia	Justificação
Património\Arquitetónico	

### Fichas relacionadas

Ficheiros GPC.2706C01 | \\arqserver\InPatrimonium\Documentos\GPC\Material Fotográfico\Casa\GPC.2706C01.JPG | 19517 |

## Ficheiros multimédia: Informação genérica



gpc.2706c01.jpg

## Inventário : Imóveis

Nº imóvel	GPC.2708C03
Designação	Casa junto à Capela de Santo António
Tipo imóvel	Casa
Imóvel	GPC.2708C - Conjunto da Capela de Santo António
Descrição	



## Informação específica

### Localizações

Local administ.	Topónimo	Morada	Data	Geo Datum	Método	Códi SIG	Coord. Geo. X	Coord. Geo. Y	Coord. Plana X	Coord. Plana Y	Coord. Plana Z	Ambiente
Portugal\Braga\Vila Nova de Famalicão\Nine			2013-02-04	[EPSG:27493] Datum 73 / Modified Portuguese Grid	Quantum\POLYGON	778						

### Tipologias

Tipologia	Justificação
Património\Arquitetónico	

### Fichas relacionadas

Ficheiros GPC.2708C03 | \\arqserver\InPatrimonium\Documentos\GPC\Material Fotográfico\Casa\GPC.2708C03.JPG | 17828 |

## Ficheiros multimédia: Informação genérica



gpc.2708c03.jpg

2014-11-07 11:38:36

Câmara Municipal de Vila Nova de Famalicão

Joao Machado

## Inventário : Imóveis

Nº imóvel	GPC.2717C05
Designação	Casa da Matança
Tipo imóvel	Casa
Imóvel	GPC.2717C - Quinta de Santo António
Descrição	



## Informação específica

### Localizações

Local administ.	Topónimo	Morada	Data	Geo Datum	Método	Códi SIG	Coord. Geo. X	Coord. Geo. Y	Coord. Plana X	Coord. Plana Y	Coord. Plana Z	Ambiente
Portugal\Braga\Vila Nova de Famalicão\Nine			2013-02-04	[EPSG:27493] Datum 73 / Modified Portuguese Grid	Quantum\POLYGON	782						

### Tipologias

Tipologia	Justificação
Património\Arquitetónico	

### Fichas relacionadas

Ficheiros GPC.2717C05 | \\arqserver\InPatrimonium\Documentos\GPC\Material Fotográfico\Casa\GPC.2717C05.JPG | 19518 |

## Ficheiros multimédia: Informação genérica



gpc.2717c05.jpg


2014-11-07 11:38:55

Câmara Municipal de Vila Nova de Famalicão

Joao Machado

## Inventário : Imóveis

Nº imóvel	GPC.2725C
Designação	Casa David Oliveira
Tipo imóvel	Casa
Imóvel	
Descrição	



## Informação específica

### Localizações

Local administ.	Topónimo	Morada	Data	Geo Datum	Método	Códi SIG	Coord. Geo. X	Coord. Geo. Y	Coord. Plana X	Coord. Plana Y	Coord. Plana Z	Ambiente
Portugal\Braga\Vila Nova de Famalicão\Nine	Coura		2013-02-04	[EPSG:27493] Datum 73 / Modified Portuguese Grid	Quantum\POLYGON	785						

### Tipologias

Tipologia	Justificação
Património\Arquitetónico	

### Fichas relacionadas

Ficheiros GPC.2725C | \\arqserver\InPatrimonium\Documentos\GPC\Material Fotográfico\Casa\GPC.2725C.JPG | 19519 |


## Ficheiros multimédia: Informação genérica



gpc.2725c.jpg

## Inventário : Imóveis

Nº imóvel	GPC.2803C
Designação	Casa das Almas
Tipo imóvel	Casa\Agrícola
Imóvel	
Descrição	



## Informação específica

### Localizações

Local administ.	Topónimo	Morada	Data	Geo Datum	Método	Códi SIG	Coord. Geo. X	Coord. Geo. Y	Coord. Plana X	Coord. Plana Y	Coord. Plana Z	Ambiente
Portugal\Braga\Vila Nova de Famalicão\União das freguesias de Ruivães e Novais	Almas		2013-01-28									
Portugal\Braga\Vila Nova de Famalicão\Novais	Almas		2013-02-05	[EPSG:27493] Datum 73 / Modified Portuguese Grid	Quantum\POLYGON	786						

### Protecção

Protecção	Justificação
Direta\Plano Director Municipal (P.D.M)\1994\Carta\Património (3.11)	Carta do Património: Carta 10.

### Tipologias

Tipologia	Justificação
Património\Arquitetónico	

### Fichas relacionadas

Material fotográfico	Analógico\Diapositivos e Transparências   Maria de Lurdes Azevedo Pereira   DMF.000456   1982-00-00   5233
Material fotográfico	Analógico\Diapositivos e Transparências   Maria de Lurdes Azevedo Pereira   DMF.000457   1982-00-00   5234
Material fotográfico	Analógico\Diapositivos e Transparências   Maria de Lurdes Azevedo Pereira   DMF.000458   1982-00-00   5235
Material fotográfico	Analógico\Diapositivos e Transparências   Maria de Lurdes Azevedo Pereira   DMF.000459   1982-00-00   5236
Projectos	Património Cultural do Concelho: Actualização do Inventário   29



Ficheiros multimédia: Informação genérica

---



dmf.000459.jpg



dmf.000456.jpg



dmf.000457.jpg



dmf.000458.jpg

## Inventário : Imóveis

Nº imóvel	GPC.2806
Designação	Casa junto da Igreja
Tipo imóvel	Casa\Agrícola
Imóvel	
Descrição	



## Informação específica

### Localizações

Local administ.	Topónimo	Morada	Data	Geo Datum	Método	Códi SIG	Coord. Geo. X	Coord. Geo. Y	Coord. Plana X	Coord. Plana Y	Coord. Plana Z	Ambiente
Portugal\Braga\Vila Nova de Famalicão\União das freguesias de Ruivães e Novais	Igreja		2013-01-28									
Portugal\Braga\Vila Nova de Famalicão\Novais	Igreja		2013-02-05	[EPSG:27493] Datum 73 / Modified Portuguese Grid	Quantum\POLYGON	788						

### Tipologias

Tipologia	Justificação
Património\Arquitetónico	

### Fichas relacionadas

Ficheiros GPC.2806 | \\arqserver\InPatrimonium\Documentos\GPC\Material Fotográfico\Casa\Agrícola\GPC.2806.JPG | 17829 |

## Ficheiros multimédia: Informação genérica



gpc.2806.jpg

2014-11-07 11:39:52

Câmara Municipal de Vila Nova de Famalicão

Joao Machado

## Inventário : Imóveis

Nº imóvel	GPC.2901C02
Designação	Casa do Bispo
Tipo imóvel	Casa
Imóvel	GPC.2901C - Conjunto da Igreja de Outiz
Descrição	



## Informação específica

### Localizações

Local administ.	Topónimo	Morada	Data	Geo Datum	Método	Códi SIG	Coord. Geo. X	Coord. Geo. Y	Coord. Plana X	Coord. Plana Y	Coord. Plana Z	Ambiente
Portugal\Braga\Vila Nova de Famalicão\União das freguesias de Gondifelos, Cavalões e Outiz			2013-01-28									
Portugal\Braga\Vila Nova de Famalicão\Outiz			2013-02-05	[EPSG:27493] Datum 73 / Modified Portuguese Grid	Quantum\POLYGON	790						

### Tipologias

Tipologia	Justificação
Património\Arquitetónico	

### Fichas relacionadas

Ficheiros GPC.2901C02 | \\arqserver\InPatrimonium\Documentos\GPC\Material Fotográfico\Casa\GPC.2901C02.jpg | 9726 |

## Ficheiros multimédia: Informação genérica



gpc.2901c02.jpg

## Inventário : Imóveis

Nº imóvel	GPC.2901C03
Designação	Casa de Santiago
Tipo imóvel	Casa\Solarenga
Imóvel	GPC.2901C - Conjunto da Igreja de Outiz
Descrição	



## Informação específica

### Localizações

Local administ.	Topónimo	Morada	Data	Geo Datum	Método	Códi SIG	Coord. Geo. X	Coord. Geo. Y	Coord. Plana X	Coord. Plana Y	Coord. Plana Z	Ambiente
Portugal\Braga\Vila Nova de Famalicão\União das freguesias de Gondifelos, Cavalões e Outiz			2013-01-28									
Portugal\Braga\Vila Nova de Famalicão\Outiz			2013-02-05	[EPSG:27493] Datum 73 / Modified Portuguese Grid	Quantum\POLYGON	791						

### Protecção

Protecção	Justificação
Direta\Plano Director Municipal (P.D.M)\1994\Carta\Património (3.11)	Carta do Património: Carta 6.

### Tipologias

Tipologia	Justificação
Património\Arquitetónico	

### Fichas relacionadas

Ficheiros	GPC.2901C03   \\arqserver\InPatrimonium\Documentos\GPC\Material Fotográfico\Casa\Solarenga\GPC.2901C03.JPG   8954
Projectos	Património Cultural do Concelho: Actualização do Inventário   29
Projectos	Levantamento Cultural 1982-1983   42

## Ficheiros multimédia: Informação genérica



gpc.2901c03.jpg

## Inventário : Imóveis

Nº imóvel	GPC.2905C01
Designação	Casa da Quinta
Tipo imóvel	Casa
Imóvel	GPC.2905C - Quinta de Outiz
Descrição	



## Informação específica

### Localizações

Local administ.	Topónimo	Morada	Data	Geo Datum	Método	Códi SIG	Coord. Geo. X	Coord. Geo. Y	Coord. Plana X	Coord. Plana Y	Coord. Plana Z	Ambiente
Portugal\Braga\Vila Nova de Famalicão\União das freguesias de Gondifelos, Cavalões e Outiz			2013-01-28									
Portugal\Braga\Vila Nova de Famalicão\Outiz			2013-02-05	[EPSG:27493] Datum 73 / Modified Portuguese Grid	Quantum\POLYGON	793						

### Protecção

Protecção	Justificação
Direta\Plano Director Municipal (P.D.M)\1994\Carta\Património (3.11)	Carta do Património: Carta 6.

### Tipologias

Tipologia	Justificação
Património\Arquitetónico	

### Fichas relacionadas

Material fotográfico Analógico\Diapositivos e Transparências | Maria de Lurdes Azevedo Pereira | DMF.000503 | 1982-00-00 | 5280 |

Monografia **ALMEIDA, Luís Gonzaga Cardoso de - Santiago de Outiz. : Apontamentos MonográficosOutiz: Junta de Freguesia de Outiz, 2013. ISBN 978-989-20-4009-7**



dmf.000503.jpg

2014-11-07 11:41:00

Câmara Municipal de Vila Nova de Famalicão

Joao Machado

## Inventário : Imóveis

Nº imóvel	GPC.2905C03
Designação	Casa à margem da estrada
Tipo imóvel	Casa
Imóvel	GPC.2905C - Quinta de Outiz
Descrição	



## Informação específica

### Localizações

Local administ.	Topónimo	Morada	Data	Geo Datum	Método	Códi SIG	Coord. Geo. X	Coord. Geo. Y	Coord. Plana X	Coord. Plana Y	Coord. Plana Z	Ambiente
Portugal\Braga\Vila Nova de Famalicão\União das freguesias de Gondifelos, Cavalões e Outiz			2013-01-28									
Portugal\Braga\Vila Nova de Famalicão\Outiz			2013-02-05	[EPSG:27493] Datum 73 / Modified Portuguese Grid	Quantum\POLYGON	794						

### Tipologias

Tipologia	Justificação
Património\Arquitetónico	

### Fichas relacionadas

Ficheiros GPC.2905C03 | \\arqserver\InPatrimonium\Documentos\GPC\Material Fotográfico\Casa\GPC.2905C03.JPG | 19520 |

## Ficheiros multimédia: Informação genérica



gpc.2905c03.jpg

2014-11-07 11:41:22

Câmara Municipal de Vila Nova de Famalicão

Joao Machado

## Inventário : Imóveis

Nº imóvel	GPC.2907C01
Designação	Casa do Outeiro
Tipo imóvel	Casa
Imóvel	GPC.2907C - Quinta do Outeiro
Descrição	



## Informação específica

### Localizações

Local administ.	Topónimo	Morada	Data	Geo Datum	Método	Códi SIG	Coord. Geo. X	Coord. Geo. Y	Coord. Plana X	Coord. Plana Y	Coord. Plana Z	Ambiente
Portugal\Braga\Vila Nova de Famalicão\União das freguesias de Gondifelos, Cavalões e Outiz			2013-01-28									
Portugal\Braga\Vila Nova de Famalicão\Outiz			2013-02-05	[EPSG:27493] Datum 73 / Modified Portuguese Grid	Quantum\POLYGON	799						


### Tipologias

Tipologia	Justificação
Património\Arquitetónico	

### Fichas relacionadas

Ficheiros GPC.2907C01 | \\arqserver\InPatrimonium\Documentos\GPC\Material Fotográfico\Casa\GPC.2907C01.JPG | 17830 |

## Ficheiros multimédia: Informação genérica



gpc.2907c01.jpg



**Inventário : Imóveis**

Nº imóvel	GPC.2913C01
Designação	Solar de Gemunde
Tipo imóvel	Casa\Solarenga
Imóvel	GPC.2913C - Quinta de Gemunde
Descrição	<p>Na freguesia de Outiz, situa-se o Solar da Gemunde, cujas origens remontam ao século XVIII. Trata-se de uma casa senhorial, em alvenaria à vista, com dois pisos, tendo adossada à frontaria principal uma torre e uma capela. A fachada possui cinco janelas, cada uma com o seu varandim. A torre, em três pisos, com alguns vãos, de forma diferente, está coroada por merlões.</p> <p>A capela com uma frontaria simples, tem um óculo, em forma cónica e um brasão de natureza peninsular, esquartelado, apresentando o timbre três velas em feixe e o corpo tem a cruz da Comenda da Ordem de Cristo.</p> <p>Quanto a valores devocionais e decorativos, são de salientar as imagens com a iconografia de Nossa Senhora do Socorro, a orago e o Crucificado, peças barrocas e um retábulo, em talha rocaille.</p> <p>A quinta tem actualmente, cerca de 10 hectares destinados ao cultivo e vinhas e cerca de 6 hectares destinados a floresta. Mas no século XVIII devia compreender uma área muito maior.</p>

**Informação específica**

Cronologia					
Data inicial	Data final	Época	Data textual	Parte descrita	Justificação
1701-01-01	1800-12-31	Transição\Moderna-Contemporânea	Século XVIII.	Imóvel. [Construção]	

Localizações												
Local administ.	Topónimo	Morada	Data	Geo Datum	Método	Códi SIG	Coord. Geo. X	Coord. Geo. Y	Coord. Plana X	Coord. Plana Y	Coord. Plana Z	Ambiente
Portugal\Braga\Vila Nova de Famalicão\União das freguesias de Gondifelos, Cavalões e Outiz	Cerro		2013-01-28	[EPSG:3857] WGS 84 / Pseudo Mercator	Google Maps		-8,55730	41,40717				
Portugal\Braga\Vila Nova de Famalicão\Outiz	Cerro		2013-02-06	[EPSG:27493] Datum 73 / Modified Portuguese Grid	Quantum\MULTIPOLYGON	801						

Protecção	
Protecção	Justificação
Direta\Plano Director Municipal (P.D.M)\1994\Carta\Património (3.11)	Carta do Património: Carta 6.

Tipologias	
Tipologia	Justificação
Património\Arquitetónico	

Fichas relacionadas	
Ficheiros	GPC.2913C01   \\arqserver\InPatrimonium\Documentos\GPC\Material Fotográfico\Casa\Solarenga\GPC.2913C01.JPG   8955
Material fotográfico	Analógico\Diapositivos e Transparências   Maria de Lurdes Azevedo Pereira   DMF.000496   1982-00-00   5273
Material fotográfico	Analógico\Diapositivos e Transparências   Maria de Lurdes Azevedo Pereira   DMF.000497   1982-00-00   5274

Material Analógico\Diapositivos e Transparências | Maria de Lurdes Azevedo Pereira | DMF.000498 |  
fotográfico 1982-00-00 | 5275 |

Monografia **VIEIRA, António Martins - As Capelas no Concelho de Vila Nova de Famalicão. Vila Nova de Famalicão: Câmara Municipal de Vila Nova de Famalicão, 2000. 216 p.. ISBN 972-9152-74-8**

Analítico de Monografias

- Outiz - Capela de Nossa Senhora do Socorro.. **As Capelas no Concelho de Vila Nova de Famalicão.** Vila Nova de Famalicão : Câmara Municipal de Vila Nova de Famalicão. 2000. p. 142 - 145.

Notas: Páginas 142-145.

Periódico **Vila Nova de Famalicão: Actualidades Regionais 2002. Vila Nova de Famalicão: Publimes Publicações, Lda.. [2002-00-00].**

Periódico **Agenda Cultural de Vila Nova de Famalicão - Outubro '06. Vila Nova de Famalicão: Câmara Municipal de Vila Nova de Famalicão. [2006-10-00]. Mensal.**

Analítico de Periódicos

PEREIRA, Nelson Bruno Lima - Património: Solar de Gemunde.. **Agenda Cultural de Vila Nova de Famalicão - Outubro '06.** Vila Nova de Famalicão : Câmara Municipal de Vila Nova de Famalicão. 2006-10-00. p. 22-23.

Projectos Património Cultural do Concelho: Actualização do Inventário | 29 |

Projectos Proposta Global de Classificação e Valorização dos Bens Imóveis Concelhios | 31 |

Notas: Proposta de classificação como "Monumento de Interesse Público".

Projectos Levantamento Cultural 1982-1983 | 42 |

Projectos Agenda Cultural de Vila Nova de Famalicão: Património | 43 |

#### Ficheiros multimédia: Informação genérica



dmf.000496.jpg



dmf.000498.jpg



dmf.000497.jpg



gpc.2913c01.jpg

2014-11-07 11:42:05

Câmara Municipal de Vila Nova de Famalicão

Joao Machado

## Inventário : Imóveis

Nº imóvel	GPC.3001C03
Designação	Casa da Ponte
Tipo imóvel	Casa\Solarenga
Imóvel	GPC.3001C - Conjunto de Servas
Descrição	



## Informação específica

### Localizações

Local administ.	Topónimo	Morada	Data	Geo Datum	Método	Códi SIG	Coord. Geo. X	Coord. Geo. Y	Coord. Plana X	Coord. Plana Y	Coord. Plana Z	Ambiente
Portugal\Braga\Vila Nova de Famalicão\Pedome			2013-02-06	[EPSG:27493] Datum 73 / Modified Portuguese Grid	Quantum\POLYGON	802						

### Protecção

Protecção	Justificação
Indireta\Em Área de Classificação\Monumento\Nacional (M.N.)\Zona de Protecção (Z.P.)	
Direta\Plano Director Municipal (P.D.M)\1994\Carta\Património (3.11)	Carta do Património: Carta 10.

### Tipologias

Tipologia	Justificação
Património\Arquitetónico	

### Fichas relacionadas

Ficheiros	GPC.3001C03   \\arqserver\InPatrimonium\Documentos\GPC\Material Fotográfico\Casa\Solarenga\GPC.3001C03.JPG   8956
Projectos	Património Cultural do Concelho: Actualização do Inventário   29
Projectos	Levantamento Cultural 1982-1983   42

## Ficheiros multimédia: Informação genérica



gpc.3001c03.jpg

2014-11-07 11:42:32

Câmara Municipal de Vila Nova de Famalicão

Joao Machado

## Inventário : Imóveis

Nº imóvel	GPC.3008C01
Designação	Casa Sousa
Tipo imóvel	Casa
Imóvel	GPC.3008C - Conjunto de Pedominho
Descrição	



## Informação específica

### Localizações

Local administ.	Topónimo	Morada	Data	Geo Datum	Método	Códi SIG	Coord. Geo. X	Coord. Geo. Y	Coord. Plana X	Coord. Plana Y	Coord. Plana Z	Ambiente
Portugal\Braga\Vila Nova de Famalicão\Pedome	Pedominho		2012-05-21	[EPSG:27493] Datum 73 / Modified Portuguese Grid	Quantum\POLYGON	332						

### Protecção

Protecção	Justificação
Direta\Plano Director Municipal (P.D.M)\1994\Carta\Património (3.11)	Carta do Património: Carta 10.

### Tipologias

Tipologia	Justificação
Património\Arquitetónico	

### Fichas relacionadas

Material fotográfico	Analógico\Diapositivos e Transparências   Maria de Lurdes Azevedo Pereira   DMF.000508   1982-00-00   5285
Projectos	Património Cultural do Concelho: Actualização do Inventário   29
Projectos	Levantamento Cultural 1982-1983   42

## Ficheiros multimédia: Informação genérica



dmf.000508.jpg




2014-11-07 11:42:52

Câmara Municipal de Vila Nova de Famalicão

Joao Machado

## Inventário : Imóveis

Nº imóvel	GPC.3017C01
Designação	Casa da Quinta da Ponte de Serves
Tipo imóvel	Casa
Imóvel	GPC.3017C - Quinta da Ponte de Serves
Descrição	



## Informação específica

### Localizações

Local administ.	Topónimo	Morada	Data	Geo Datum	Método	Códi SIG	Coord. Geo. X	Coord. Geo. Y	Coord. Plana X	Coord. Plana Y	Coord. Plana Z	Ambiente
Portugal\Braga\Vila Nova de Famalicão\Pedome			2013-02-07	[EPSG:27493] Datum 73 / Modified Portuguese Grid	Quantum\POLYGON	807						

### Tipologias

Tipologia	Justificação
Património\Arquitetónico	

## Inventário : Imóveis

Nº imóvel	GPC.3105C
Designação	Casa do Paço
Tipo imóvel	Casa\Agrícola
Imóvel	
Descrição	



## Informação específica

### Localizações

Local administ.	Topónimo	Morada	Data	Geo Datum	Método	Códi SIG	Coord. Geo. X	Coord. Geo. Y	Coord. Plana X	Coord. Plana Y	Coord. Plana Z	Ambiente
Portugal\Braga\Vila Nova de Famalicão\União das freguesias de Vale (São Cosme), Telhado e Portela			2013-01-28									
Portugal\Braga\Vila Nova de Famalicão\Portela			2013-02-07	[EPSG:27493] Datum 73 / Modified Portuguese Grid	Quantum\POLYGON	806						

### Tipologias

Tipologia	Justificação
Património\Arquitetónico	

### Fichas relacionadas

Ficheiros GPC.3105C | \\arqserver\InPatrimonium\Documentos\GPC\Material Fotográfico\Casa\Agrícola\GPC.3105C.JPG | 17831 |

Projectos Levantamento Cultural 1982-1983 | 42 |

## Ficheiros multimédia: Informação genérica



gpc.3105c.jpg

## Inventário : Imóveis

Nº imóvel	GPC.3110C01
Designação	Casa do Senhor Soares
Tipo imóvel	Casa\Agrícola
Imóvel	GPC.3110C - Conjunto da Casa do Sr. Soares
Descrição	Imóvel com 2 pisos. Possui lagar.



## Informação específica

### Cronologia

Data inicial	Data final	Época	Data textual	Parte descrita	Justificação
--------------	------------	-------	--------------	----------------	--------------

Foi conhecida por "Casa do Lopes", herdada por Manuel Soares Leite que faleceu no ano de 2003 passando para a actual proprietária.

### Localizações

Local administ.	Topónimo	Morada	Data	Geo Datum	Método	Códi SIG	Coord. Geo. X	Coord. Geo. Y	Coord. Plana X	Coord. Plana Y	Coord. Plana Z	Ambiente
-----------------	----------	--------	------	-----------	--------	----------	---------------	---------------	----------------	----------------	----------------	----------

Portugal\Braga\Vila Nova de Famalicão\União das freguesias de Vale (São Cosme), Telhado e Portela

2013-01-28

Portugal\Braga\Vila Nova de Famalicão\Portela

2013-02-07

[EPSG:27493]  
Datum 73 /  
Modified  
Portuguese  
Grid

Quantum\POLYGON 810

### Tipologias

Tipologia	Justificação
-----------	--------------

Património\Arquitetónico

### Fichas relacionadas

Ficheiros GPC.3110C01 | \\arqserver\InPatrimonium\Documentos\GPC\Material Fotográfico\Casa\Agrícola\GPC.3110C01.JPG | 9727 |

## Ficheiros multimédia: Informação genérica



gpc.3110c01.jpg

2014-11-07 11:43:50

Câmara Municipal de Vila Nova de Famalicão

Joao Machado

## Inventário : Imóveis

Nº imóvel	GPC.3114
Designação	Casa da Cruz
Tipo imóvel	Casa\Agrícola
Imóvel	
Descrição	



## Informação específica

### Localizações

Local administ.	Topónimo	Morada	Data	Geo Datum	Método	Códi SIG	Coord. Geo. X	Coord. Geo. Y	Coord. Plana X	Coord. Plana Y	Coord. Plana Z	Ambiente
Portugal\Braga\Vila Nova de Famalicão\União das freguesias de Vale (São Cosme), Telhado e Portela			2013-01-28									
Portugal\Braga\Vila Nova de Famalicão\Portela			2013-02-07	[EPSG:27493] Datum 73 / Modified Portuguese Grid	Quantum\MULTIPOLYGON	812						

### Tipologias

Tipologia	Justificação
Património\Arquitetónico	

### Fichas relacionadas

Ficheiros GPC.3114 | \\arqserver\InPatrimonium\Documentos\GPC\Material Fotográfico\Casa\Agrícola\GPC.3114.JPG | 17832 |

## Ficheiros multimédia: Informação genérica



gpc.3114.jpg



## Inventário : Imóveis

Nº imóvel	GPC.3203C01
Designação	Casa de Pipe
Tipo imóvel	Casa\Solarenga
Imóvel	GPC.3203C - Conjunto de Santa Justa
Descrição	



## Informação específica

### Localizações

Local administ.	Topónimo	Morada	Data	Geo Datum	Método	Códi SIG	Coord. Geo. X	Coord. Geo. Y	Coord. Plana X	Coord. Plana Y	Coord. Plana Z	Ambiente
Portugal\Braga\Vila Nova de Famalicão\Pousada de Saramagos	Pipe		2013-02-07	[EPSG:27493] Datum 73 / Modified Portuguese Grid	Quantum\POLYGON	813						
Portugal\Braga\Vila Nova de Famalicão\Pousada de Saramagos	Pipe	Avenida de Santa Justa 641, 4770 Pousada de Saramagos, Portugal	2014-03-19	[EPSG:3857] WGS 84 / Pseudo Mercator	Google Maps		-8,430908	41,425841				

### Tipologias

Tipologia	Justificação
Património\Arquitetónico	

### Fichas relacionadas

Electrónico	Casa de Saramagos   Pousada de Saramagos   2013-09-17   Casa de Saramagos   205
Ficheiros	GPC.3203C01   \\arqserver\InPatrimonium\Documentos\GPC\Material Fotográfico\Casa\Solarenga\GPC.3203C01.JPG   8957

## Ficheiros multimédia: Informação genérica



gpc.3203c01.jpg

## Inventário : Imóveis

Nº imóvel	GPC.3203C02
Designação	Casa da Cancela
Tipo imóvel	Casa
Imóvel	GPC.3203C - Conjunto de Santa Justa
Descrição	



## Informação específica

### Localizações

Local administ.	Topónimo	Morada	Data	Geo Datum	Método	Códi SIG	Coord. Geo. X	Coord. Geo. Y	Coord. Plana X	Coord. Plana Y	Coord. Plana Z	Ambiente
Portugal\Braga\Vila Nova de Famalicão\Pousada de Saramagos	Cancelas		2013-02-07	[EPSG:27493] Datum 73 / Modified Portuguese Grid	Quantum\POLYGON	814						
Portugal\Braga\Vila Nova de Famalicão\Pousada de Saramagos	Cancelas	Rua das Cancelas 76, 4770 Pousada de Saramagos, Portugal	2014-03-19	[EPSG:3857] WGS 84 / Pseudo Mercator	Google Maps		-8,43153	41,425605				

### Tipologias

Tipologia	Justificação
Património\Arquitetónico	

### Fichas relacionadas

Ficheiros GPC.3203C02 | \\arqserver\InPatrimonium\Documentos\GPC\Material Fotográfico\Casa\GPC.3203C02.JPG | 9809 |

## Ficheiros multimédia: Informação genérica



gpc.3203c02.jpg

## Inventário : Imóveis

Nº imóvel	GPC.3303C02
Designação	Casa de Pidre
Tipo imóvel	Casa\Solarenga
Imóvel	GPC.3303C - Conjunto de Pidre
Descrição	Casa senhorial, construção de alvenaria e cantaria, de rés-do-chão, janelas e portas de duas folhas com bandeira, cornija de granito, a a platibanda é rematada também a granito. Possui Capela.



## Informação específica

### Localizações

Local administ.	Topónimo	Morada	Data	Geo Datum	Método	Códi SIG	Coord. Geo. X	Coord. Geo. Y	Coord. Plana X	Coord. Plana Y	Coord. Plana Z	Ambiente
Portugal\Braga\Vila Nova de Famalicão\Requião	Pidre		2013-02-07	[EPSG:27493] Datum 73 / Modified Portuguese Grid	Quantum\POLYGON	817						

### Protecção

Protecção	Justificação
Direta\Plano Director Municipal (P.D.M)\1994\Carta\Património (3.11)	Carta do Património: Carta 6.

### Tipologias

Tipologia	Justificação
Património\Arquitetónico	

### Fichas relacionadas

Tipo de ficha	Dados da ficha	Inf. específica	Dados inf. específica	Tipo relação
Ficheiros	GPC.3303C02   \\arqserver\InPatrimonium\Documentos\GPC\Material Fotográfico\Casa\Solarenga\GPC.3303C02.JPG   8958			
Projectos	Património Cultural do Concelho: Actualização do Inventário   29			

## Ficheiros multimédia: Informação genérica



gpc.3303c02.jpg

2014-11-07 14:37:53

Câmara Municipal de Vila Nova de Famalicão

Joao Machado

## Inventário : Imóveis

Nº imóvel	GPC.3303C03
Designação	Casa da Quinta de Fornêlo
Tipo imóvel	Casa
Imóvel	GPC.3303C - Conjunto de Pidre
Descrição	



## Informação específica

### Localizações

Local administ.	Topónimo	Morada	Data	Geo Datum	Método	Códi SIG	Coord. Geo. X	Coord. Geo. Y	Coord. Plana X	Coord. Plana Y	Coord. Plana Z	Ambiente
Portugal\Braga\Vila Nova de Famalicão\Requião	Fornelo		2013-02-07	[EPSG:27493] Datum 73 / Modified Portuguese Grid	Quantum\MULTIPOLYGON	818						

### Tipologias

Tipologia	Justificação
Património\Arquitetónico	

### Fichas relacionadas

Tipo de ficha	Dados da ficha	Inf. específica	Dados inf. específica	Tipo relação
Ficheiros	GPC.3303C03   \\arqserver\InPatrimonium\Documentos\GPC\Material Fotográfico\Casa\GPC.3303C03.JPG   17833			

## Ficheiros multimédia: Informação genérica



gpc.3303c03.jpg

## Inventário : Imóveis

Nº imóvel	GPC.3305C02
Designação	Casa do Paço de Ninães
Tipo imóvel	Casa
Imóvel	GPC.3305C - Conjunto de Ninães
Descrição	



## Informação específica

### Localizações

Local administ.	Topónimo	Morada	Data	Geo Datum	Método	Códi SIG	Coord. Geo. X	Coord. Geo. Y	Coord. Plana X	Coord. Plana Y	Coord. Plana Z	Ambiente
Portugal\Braga\Vila Nova de Famalicão\Requião	Ninães		2013-02-07	[EPSG:27493] Datum 73 / Modified Portuguese Grid	Quantum\POLYGON	821						

### Protecção

Protecção	Justificação
Direta\Plano Director Municipal (P.D.M)\1994\Carta\Património (3.11)	Carta do Património: Carta 10.*

Notas: \* Dúvida se este imóvel pertenceria ao designado "Conjunto Agrícola de Ninães".

### Tipologias

Tipologia	Justificação
Património\Arquitetónico	

### Fichas relacionadas

Tipo de ficha	Dados da ficha	Inf. específica	Dados inf. específica	Tipo relação
Ficheiros	GPC.3305C02   \\arqserver\InPatrimonium\Documentos\GPC\Material Fotográfico\Casa\GPC.3305C02.JPG   19522			

Monografia **COSTA, António Carvalho da - Corografia Portuguesa e descriçã topografica do famoso Reyno de Portugal - Tomo Primeyro. Lisboa: Officina de Valentim da Costa Deslandes, 1706. il., ; 2º (29) cm. Vol. 1: [16], 534 p. - 2 mapas.**

Periódico **Boletim Cultural de Vila Nova de Famalicão, 14. Série II - 14, Vila Nova de Famalicão: Câmara Municipal de Vila Nova de Famalicão. [1996-00-00]. Anual. ISSN 0871-3308.**

Analitico de Periódicos

SÁ, António da Costa e - Por Terras de Vermoim (Actual Concelho Famalicense). **Boletim Cultural de Vila Nova de Famalicão, 14.** Vila Nova de Famalicão : Câmara Municipal de Vila Nova de Famalicão. 1996-00-00. ISSN 0871-3308. p. 45-63.

---

**Ficheiros multimédia: Informação genérica**

---



gpc.3305c02.jpg

## Inventário : Imóveis

Nº imóvel	GPC.3305C03
Designação	Casa dos Carneiros
Tipo imóvel	Casa
Imóvel	GPC.3305C - Conjunto de Ninães
Descrição	



## Informação específica

Localizações													
Local administ.	Topónimo	Morada	Data	Geo Datum	Método	Códi SIG	Coord. Geo. X	Coord. Geo. Y	Coord. Plana X	Coord. Plana Y	Coord. Plana Z	Ambiente	
Portugal\Braga\Vila Nova de Famalicão\Requião	Ninães		2013-02-07	[EPSG:27493] Datum 73 / Modified Portuguese Grid	Quantum\MULTIPOLYGON	819							

Protecção	
Protecção	Justificação
Direta\Plano Director Municipal (P.D.M)\1994\Carta\Património (3.11)	Carta do Património: Carta 10.*
Notas: * Dúvida se este imóvel pertenceria ao designado "Conjunto Agrícola de Ninães".	

Tipologias	
Tipologia	Justificação
Património\Arquitetónico	

Fichas relacionadas				
Tipo de ficha	Dados da ficha	Inf. específica	Dados inf. específica	Tipo relação
Ficheiros	GPC.3305C03   \\arqserver\InPatrimonium\Documentos\GPC\Material Fotográfico\Casa\GPC.3305C03.JPG   19523			
Projectos	Património Cultural do Concelho: Actualização do Inventário   29			
Projectos	Levantamento Cultural 1982-1983   42			

## Ficheiros multimédia: Informação genérica



gpc.3305c03.jpg

## Inventário : Imóveis

Nº imóvel	GPC.3305C04
Designação	Casa da Carvalheira
Tipo imóvel	Casa
Imóvel	GPC.3305C - Conjunto de Ninães
Descrição	



## Informação específica

### Localizações

Local administ.	Topónimo	Morada	Data	Geo Datum	Método	Códi SIG	Coord. Geo. X	Coord. Geo. Y	Coord. Plana X	Coord. Plana Y	Coord. Plana Z	Ambiente
Portugal\Braga\Vila Nova de Famalicão\Requião	Ninães		2013-02-07	[EPSG:27493] Datum 73 / Modified Portuguese Grid	Quantum\POLYGON	820						

### Protecção

Protecção	Justificação
Direta\Plano Director Municipal (P.D.M)\1994\Carta\Património (3.11)	Carta do Património: Carta 10.*

Notas: \* Dúvida se este imóvel pertenceria ao designado "Conjunto Agrícola de Ninães".

### Tipologias

Tipologia	Justificação
Património\Arquitetónico	

### Fichas relacionadas

Tipo de ficha	Dados da ficha	Inf. específica	Dados inf. específica	Tipo relação
Ficheiros	GPC.3305C04   \\arqserver\InPatrimonium\Documentos\GPC\Material Fotográfico\Casa\GPC.3305C04.JPG   19524			

Projectos Património Cultural do Concelho: Actualização do Inventário | 29 |

## Ficheiros multimédia: Informação genérica



gpc.3305c04.jpg



## Inventário : Imóveis

Nº imóvel	GPC.3308C01
Designação	Casa de Esquivó
Tipo imóvel	Casa
Imóvel	GPC.3308C - Conjunto de Esquivó
Descrição	



## Informação específica

### Localizações

Local administ.	Topónimo	Morada	Data	Geo Datum	Método	Códi SIG	Coord. Geo. X	Coord. Geo. Y	Coord. Plana X	Coord. Plana Y	Coord. Plana Z	Ambiente
Portugal\Braga\Vila Nova de Famalicão\Requião	Esquivó		2013-02-07	[EPSG:27493] Datum 73 / Modified Portuguese Grid	Quantum\POLYGON	833						

### Tipologias

Tipologia	Justificação
Património\Arquitetónico	

### Fichas relacionadas

Tipo de ficha	Dados da ficha	Inf. específica	Dados inf. específica	Tipo relação
Ficheiros	GPC.3308C01   \\arqserver\InPatrimonium\Documentos\GPC\Material Fotográfico\Casa\GPC.3308C01.JPG   17834			
Projectos	Património Cultural do Concelho: Actualização do Inventário   29			

## Ficheiros multimédia: Informação genérica



gpc.3308c01.jpg

2014-11-07 14:39:41

Câmara Municipal de Vila Nova de Famalicão

Joao Machado

## Inventário : Imóveis

Nº imóvel	GPC.3314C01
Designação	Casa de Valbom
Tipo imóvel	Casa
Imóvel	GPC.3314C - Conjunto de Valbom
Descrição	



## Informação específica

### Localizações

Local administ.	Topónimo	Morada	Data	Geo Datum	Método	Códi SIG	Coord. Geo. X	Coord. Geo. Y	Coord. Plana X	Coord. Plana Y	Coord. Plana Z	Ambiente
Portugal\Braga\Vila Nova de Famalicão\Requião	Valbom		2013-02-07	[EPSG:27493] Datum 73 / Modified Portuguese Grid	Quantum\MULTIPOLYGON	822						

### Protecção

Protecção	Justificação
Direta\Plano Director Municipal (P.D.M)\1994\Carta\Património (3.11)	Carta do Património: Carta 6.

### Tipologias

Tipologia	Justificação
Património\Arquitetónico	

### Fichas relacionadas

Tipo de ficha	Dados da ficha	Inf. específica	Dados inf. específica	Tipo relação
Material fotográfico	Analógico\Diapositivos e Transparências   Maria de Lurdes Azevedo Pereira   DMF.000526   1982-00-00   5303			

## Ficheiros multimédia: Informação genérica



dmf.000526.jpg

**Inventário : Imóveis**

Nº imóvel	GPC.3318C01
Designação	Casa da Família Alves
Tipo imóvel	Casa
Imóvel	GPC.3318C - Conjunto da Ribeira
Descrição	

**Informação específica****Cronologia**

Data inicial	Data final	Época	Data textual	Parte descrita	Justificação
1768-00-00	1768-00-00	Moderna	Século XVIII.	Imóvel. [Construção]	

**Localizações**

Local administ.	Topónimo	Morada	Data	Geo Datum	Método	Códi SIG	Coord. Geo. X	Coord. Geo. Y	Coord. Plana X	Coord. Plana Y	Coord. Plana Z	Ambiente
Portugal\Braga\Vila Nova de Famalicão\Requião			2013-02-07	[EPSG:27493] Datum 73 / Modified Portuguese Grid	Quantum\MULTIPOLYGON	831						

**Protecção**

Protecção	Justificação
Direta\Plano Director Municipal (P.D.M)\1994\Carta\Património (3.11)	Carta do Património: Carta 6.

Notas: \* Dúvida se este imóvel pertenceria ao designado "Conjunto Agrícola de Ribeira".

**Tipologias**

Tipologia	Justificação
Património\Arquitetónico	

**Fichas relacionadas**

Tipo de ficha	Dados da ficha	Inf. específica	Dados inf. específica	Tipo relação
Ficheiros	GPC.3318C01   \\arqserver\InPatrimonium\Documentos\GPC\Material Fotográfico\Casa\GPC.3318C01.JPG   19525			
Projectos	Levantamento Cultural 1982-1983   42			

**Ficheiros multimédia: Informação genérica**

gpc.3318c01.jpg

2014-11-07 14:40:31

Câmara Municipal de Vila Nova de Famalicão

Joao Machado

## Inventário : Imóveis

Nº imóvel	GPC.3318C02
Designação	Casa da Ribeira
Tipo imóvel	Casa
Imóvel	GPC.3318C - Conjunto da Ribeira
Descrição	



## Informação específica

### Localizações

Local administ.	Topónimo	Morada	Data	Geo Datum	Método	Códi SIG	Coord. Geo. X	Coord. Geo. Y	Coord. Plana X	Coord. Plana Y	Coord. Plana Z	Ambiente
Portugal\Braga\Vila Nova de Famalicão\Requião			2013-02-07	[EPSG:27493] Datum 73 / Modified Portuguese Grid	Quantum\MULTIPOLYGON	832						

### Protecção

Protecção	Justificação
Direta\Plano Director Municipal (P.D.M)\1994\Carta\Património (3.11)	Carta do Património: Carta 6.

### Tipologias

Tipologia	Justificação
Património\Arquitetónico	

### Fichas relacionadas

Tipo de ficha	Dados da ficha	Inf. específica	Dados inf. específica	Tipo relação
Ficheiros	GPC.3318C02   \\arqserver\InPatrimonium\Documentos\GPC\Material Fotográfico\Casa\GPC.3318C02.JPG   19526			
Projectos	Património Cultural do Concelho: Actualização do Inventário   29			
Projectos	Levantamento Cultural 1982-1983   42			

## Ficheiros multimédia: Informação genérica



gpc.3318c02.jpg

## Inventário : Imóveis

Nº imóvel	GPC.3320C01
Designação	Casa de Fafião
Tipo imóvel	Casa
Imóvel	GPC.3320C - Quinta de Fafião
Descrição	



## Informação específica

### Localizações

Local administ.	Topónimo	Morada	Data	Geo Datum	Método	Códi SIG	Coord. Geo. X	Coord. Geo. Y	Coord. Plana X	Coord. Plana Y	Coord. Plana Z	Ambiente
Portugal\Braga\Vila Nova de Famalicão\Requião			2013-02-07	[EPSG:27493] Datum 73 / Modified Portuguese Grid	Quantum\POLYGON	826						

### Protecção

Protecção	Justificação
Direta\Plano Director Municipal (P.D.M)\1994\Carta\Património (3.11)	Carta do Património: Carta 6.

### Tipologias

Tipologia	Justificação
Património\Arquitetónico	

### Fichas relacionadas

Tipo de ficha	Dados da ficha	Inf. específica	Dados inf. específica	Tipo relação
Material fotográfico	Analogico\Diapositivos e Transparências   Maria de Lurdes Azevedo Pereira   DMF.000528   1982-00-00   5305			
Projectos	Património Cultural do Concelho: Actualização do Inventário   29			
Projectos	Levantamento Cultural 1982-1983   42			

## Ficheiros multimédia: Informação genérica



dmf.000528.jpg

## Inventário : Imóveis

Nº imóvel	GPC.3320C02
Designação	Casa dos Caseiros
Tipo imóvel	Casa
Imóvel	GPC.3320C - Quinta de Fafião
Descrição	



## Informação específica

### Localizações

Local administ.	Topónimo	Morada	Data	Geo Datum	Método	Códi SIG	Coord. Geo. X	Coord. Geo. Y	Coord. Plana X	Coord. Plana Y	Coord. Plana Z	Ambiente
Portugal\Braga\Vila Nova de Famalicão\Requião			2013-02-07	[EPSG:27493] Datum 73 / Modified Portuguese Grid	Quantum\POLYGON	829						

### Tipologias

Tipologia	Justificação
Património\Arquitetónico	

### Fichas relacionadas

Tipo de ficha	Dados da ficha	Inf. específica	Dados inf. específica	Tipo relação
Ficheiros	GPC.3320C02   \\arqserver\InPatrimonium\Documentos\GPC\Material Fotográfico\Casa\GPC.3320C02.JPG   19527			

## Ficheiros multimédia: Informação genérica



gpc.3320c02.jpg

2014-11-07 14:41:33

Câmara Municipal de Vila Nova de Famalicão

Joao Machado

## Inventário : Imóveis

Nº imóvel	GPC.3322C01
Designação	Casa de Quintão
Tipo imóvel	Casa\Solarenga
Imóvel	GPC.3322C - Conjunto de Quintão
Descrição	



## Informação específica

### Localizações

Local administ.	Topónimo	Morada	Data	Geo Datum	Método	Códi SIG	Coord. Geo. X	Coord. Geo. Y	Coord. Plana X	Coord. Plana Y	Coord. Plana Z	Ambiente
Portugal\Braga\Vila Nova de Famalicão\Requião			2013-02-08	[EPSG:27493] Datum 73 / Modified Portuguese Grid	Quantum\MULTIPOLYGON	837						

### Protecção

Protecção	Justificação
Direta\Plano Director Municipal (P.D.M)\1994\Carta\Património (3.11)	Carta do Património: Carta 6.

### Tipologias

Tipologia	Justificação
Património\Arquitetónico	

### Fichas relacionadas

Tipo de ficha	Dados da ficha	Inf. específica	Dados inf. específica	Tipo relação
Ficheiros	GPC.3322C01   \\arqserver\InPatrimonium\Documentos\GPC\Material Fotográfico\Casa\Solarenga\GPC.3322C01.JPG   8959			
Projectos	Património Cultural do Concelho: Actualização do Inventário   29			

## Ficheiros multimédia: Informação genérica



gpc.3322c01.jpg

## Inventário : Imóveis

Nº imóvel	GPC.3324
Designação	Casa Justino Moreira
Tipo imóvel	Casa\Agrícola
Imóvel	
Descrição	



## Informação específica

### Cronologia

Data inicial	Data final	Época	Data textual	Parte descrita	Justificação
1739-00-00	1739-00-00	Moderna	Século XVIII.	Imóvel. [Construção]	

### Localizações

Local administ.	Topónimo	Morada	Data	Geo Datum	Método	Códi SIG	Coord. Geo. X	Coord. Geo. Y	Coord. Plana X	Coord. Plana Y	Coord. Plana Z	Ambiente
Portugal\Braga\Vila Nova de Famalicão\Requião			2013-02-07	[EPSG:27493] Datum 73 / Modified Portuguese Grid	Quantum\MULTIPOLYGON	825						

### Protecção

Protecção	Justificação
Direta\Plano Director Municipal (P.D.M)\1994\Carta\Património (3.11)	Carta do Património: Carta 6.

### Tipologias

Tipologia	Justificação
Património\Arquitetónico	

### Fichas relacionadas

Tipo de ficha	Dados da ficha	Inf. específica	Dados inf. específica	Tipo relação
Ficheiros	GPC.3324   \\arqserver\InPatrimonium\Documentos\GPC\Material Fotográfico\Casa\Agrícola\GPC.3324.JPG   17835			
Projectos	Património Cultural do Concelho: Actualização do Inventário   29			
Projectos	Levantamento Cultural 1982-1983   42			

## Ficheiros multimédia: Informação genérica



gpc.3324.jpg



## Inventário : Imóveis

Nº imóvel	GPC.3326
Designação	Casa dos Machados
Tipo imóvel	Casa\Solarenga
Imóvel	
Descrição	



### Informação específica

Cronologia					
Data inicial	Data final	Época	Data textual	Parte descrita	Justificação
1830-00-00	1830-00-00	Contemporânea	Século XIX.	Imóvel. [Construção]	

Localizações												
Local administ.	Topónimo	Morada	Data	Geo Datum	Método	Códi SIG	Coord. Geo. X	Coord. Geo. Y	Coord. Plana X	Coord. Plana Y	Coord. Plana Z	Ambiente
Portugal\Braga\Vila Nova de Famalicão\Requião	Portela		2013-02-07	[EPSG:27493] Datum 73 / Modified Portuguese Grid	Quantum\POLYGON	824						

Tipologias	
Tipologia	Justificação
Património\Arquitetónico	

Fichas relacionadas				
Tipo de ficha	Dados da ficha	Inf. específica	Dados inf. específica	Tipo relação
Ficheiros	GPC.3326   \\arqserver\InPatrimonium\Documentos\GPC\Material Fotográfico\Casa\Solarenga\GPC.3326.JPG   8961			
Projectos	Património Cultural do Concelho: Actualização do Inventário   29			
Projectos	Levantamento Cultural 1982-1983   42			

### Ficheiros multimédia: Informação genérica



gpc.3326.jpg

2014-11-07 14:42:50

Câmara Municipal de Vila Nova de Famalicão

Joao Machado

## Inventário : Imóveis

Nº imóvel	GPC.3328
Designação	Casa de Regadas
Tipo imóvel	Casa\Solarenga
Imóvel	
Descrição	



## Informação específica

### Localizações

Local administ.	Topónimo	Morada	Data	Geo Datum	Método	Códi SIG	Coord. Geo. X	Coord. Geo. Y	Coord. Plana X	Coord. Plana Y	Coord. Plana Z	Ambiente
Portugal\Braga\Vila Nova de Famalicão\Requião	Regadas		2013-02-07	[EPSG:27493] Datum 73 / Modified Portuguese Grid	Quantum\POLYGON	823						

### Tipologias

Tipologia	Justificação
Património\Arquitetónico	

### Fichas relacionadas

Tipo de ficha	Dados da ficha	Inf. específica	Dados inf. específica	Tipo relação
Ficheiros	GPC.3328   \\arqserver\InPatrimonium\Documentos\GPC\Material Fotográfico\Casa\Solarenga\GPC.3328.JPG   8962			

## Ficheiros multimédia: Informação genérica



gpc.3328.jpg

**Inventário : Imóveis**

Nº imóvel	GPC.3409C01
Designação	Casa das Lameiras
Tipo imóvel	Casa\Solarenga
Imóvel	GPC.3409C - Quinta das Lameiras
Descrição	

**Informação específica****Localizações**

Local administ.	Topónimo	Morada	Data	Geo Datum	Método	Códi SIG	Coord. Geo. X	Coord. Geo. Y	Coord. Plana X	Coord. Plana Y	Coord. Plana Z	Ambiente
Portugal\Braga\Vila Nova de Famalicão\Riba de Ave			2013-02-11	[EPSG:27493] Datum 73 / Modified Portuguese Grid	Quantum\POLYGON	843						

**Protecção**

Protecção	Justificação
Direta\Plano Director Municipal (P.D.M)\1994\Carta\Património (3.11)	Carta do Património: Carta 10.

**Tipologias**

Tipologia	Justificação
Património\Arquitetónico	

**Fichas relacionadas**

Tipo de ficha	Dados da ficha	Inf. específica	Dados inf. específica	Tipo relação
Material fotográfico	Analógico\Diapositivos e Transparências   Maria de Lurdes Azevedo Pereira   DMF.000560   1982-00-00   5337			
Material fotográfico	Analógico\Diapositivos e Transparências   Maria de Lurdes Azevedo Pereira   DMF.000561   1982-00-00   5338			
Projectos	Levantamento Cultural 1982-1983   42			

**Ficheiros multimédia: Informação genérica**

dmf.000560.jpg



dmf.000561.jpg

## Inventário : Imóveis

Nº imóvel	GPC.3410C01
Designação	Casa Delfim Ferreira
Tipo imóvel	Casa\Solarenga
Imóvel	GPC.3410C - Quinta Delfim Ferreira
Descrição	



## Informação específica

### Localizações

Local administ.	Topónimo	Morada	Data	Geo Datum	Método	Códi SIG	Coord. Geo. X	Coord. Geo. Y	Coord. Plana X	Coord. Plana Y	Coord. Plana Z	Ambiente
Portugal\Braga\Vila Nova de Famalicão\Riba de Ave			2012-05-21	[EPSG:27493] Datum 73 / Modified Portuguese Grid	Quantum\POLYGON	356						

### Protecção

Protecção	Justificação
Direta\Plano Director Municipal (P.D.M)\1994\Carta\Património (3.11)	Carta do Património: Carta 10.

### Tipologias

Tipologia	Justificação
Património\Arquitetónico	

### Fichas relacionadas

Tipo de ficha	Dados da ficha	Inf. específica	Dados inf. específica	Tipo relação
Material fotográfico	Analógico\Diapositivos e Transparências   Maria de Lurdes Azevedo Pereira   DMF.000555   1982-00-00   5332			
Material fotográfico	Analógico\Diapositivos e Transparências   Maria de Lurdes Azevedo Pereira   DMF.000556   1982-00-00   5333			
Material fotográfico	Analógico\Diapositivos e Transparências   Maria de Lurdes Azevedo Pereira   DMF.000557   1982-00-00   5334			
Material fotográfico	Analógico\Diapositivos e Transparências   Maria de Lurdes Azevedo Pereira   DMF.000558   1982-00-00   5335			
Material fotográfico	Analógico\Diapositivos e Transparências   Maria de Lurdes Azevedo Pereira   DMF.000559   1982-00-00   5336			
Outros eventos	Roteiro Fotográfico: Pelo Património Cultural de Vila Nova de Famalicão   50	Local	Portugal   Riba de Ave   Gabinete do Património Cultural da Câmara Municipal de Vila Nova de Famalicão*.   2012-04-21   2012-04-21	

---

Projectos Património Cultural do Concelho: Actualização do Inventário | 29 |

---

Projectos Levantamento Cultural 1982-1983 | 42 |

---

### Ficheiros multimédia: Informação genérica

---



dmf.000555.jpg



dmf.000556.jpg



dmf.000557.jpg



dmf.000558.jpg



dmf.000559.jpg

## Inventário : Imóveis

Nº imóvel	GPC.3414
Designação	Casa Casal de Santo António
Tipo imóvel	Casa\Agrícola
Imóvel	
Descrição	



## Informação específica

### Localizações

Local administ.	Topónimo	Morada	Data	Geo Datum	Método	Códi SIG	Coord. Geo. X	Coord. Geo. Y	Coord. Plana X	Coord. Plana Y	Coord. Plana Z	Ambiente
Portugal\Braga\Vila Nova de Famalicão\Riba de Ave			2013-02-11	[EPSG:27493] Datum 73 / Modified Portuguese Grid	Quantum\POLYGON 844							

### Tipologias

Tipologia	Justificação
Património\Arquitetónico	

### Fichas relacionadas

Tipo de ficha	Dados da ficha	Inf. específica	Dados inf. específica	Tipo relação
Ficheiros	GPC.3414   \\arqserver\InPatrimonium\Documentos\GPC\Material Fotográfico\Casa\Agrícola\GPC.3414.JPG   17837			

## Ficheiros multimédia: Informação genérica



gpc.3414.jpg

2014-11-07 14:50:15

Câmara Municipal de Vila Nova de Famalicão

Joao Machado

## Inventário : Imóveis

Nº imóvel	GPC.3501C03
Designação	Casa da Igreja
Tipo imóvel	Casa\Agrícola
Imóvel	GPC.3501C - Conjunto da Igreja de Ribeirão
Descrição	



## Informação específica

### Cronologia

Data inicial	Data final	Época	Data textual	Parte descrita	Justificação
1815-00-00	1815-00-00	Contemporânea	Século XIX.	Imóvel. [Construção]	Conjetural.

### Localizações

Local administ.	Topónimo	Morada	Data	Geo Datum	Método	Códi SIG	Coord. Geo. X	Coord. Geo. Y	Coord. Plana X	Coord. Plana Y	Coord. Plana Z	Ambiente
Portugal\Braga\Vila Nova de Famalicão\Ribeirão			2013-01-21	[EPSG:27493] Datum 73 / Modified Portuguese Grid	Quantum\POLYGON	651						

### Tipologias

Tipologia	Justificação
Património\Arquitetónico	

### Fichas relacionadas

Tipo de ficha	Dados da ficha	Inf. específica	Dados inf. específica	Tipo relação
Ficheiros	GPC.3501C03   \\arqserver\InPatrimonium\Documentos\GPC\Material Fotográfico\Casa\GPC.3501C03.JPG   17841			

## Ficheiros multimédia: Informação genérica



gpc.3501c03.jpg

2014-11-07 14:50:35

Câmara Municipal de Vila Nova de Famalicão

Joao Machado

## Inventário : Imóveis

Nº imóvel	GPC.3501C04
Designação	Casa da Pederneira
Tipo imóvel	Casa\Agrícola
Imóvel	GPC.3501C - Conjunto da Igreja de Ribeirão
Descrição	



## Informação específica

### Cronologia

Data inicial	Data final	Época	Data textual	Parte descrita	Justificação
1868-00-00	1868-00-00	Contemporânea	Século XIX.	Imóvel. [Construção]	

### Localizações

Local administ.	Topónimo	Morada	Data	Geo Datum	Método	Códi SIG	Coord. Geo. X	Coord. Geo. Y	Coord. Plana X	Coord. Plana Y	Coord. Plana Z	Ambiente
Portugal\Braga\Vila Nova de Famalicão\Ribeirão			2013-01-21	[EPSG:27493] Datum 73 / Modified Portuguese Grid	Quantum\POLYGON 652							

### Protecção

Protecção	Justificação
Direta\Plano Director Municipal (P.D.M)\1994\Carta\Património (3.11)	Carta do Património: Carta 7.

### Tipologias

Tipologia	Justificação
Património\Arquitetónico	

### Fichas relacionadas

Tipo de ficha	Dados da ficha	Inf. específica	Dados inf. específica	Tipo relação
Ficheiros	GPC.3501C04   \\arqserver\InPatrimonium\Documentos\GPC\Material Fotográfico\Casa\Agrícola\GPC.3501C04.JPG   9728			
Projectos	Património Cultural do Concelho: Actualização do Inventário   29			
Projectos	Levantamento Cultural 1982-1983   42			



Ficheiros multimédia: Informação genérica

---



gpc.3501c04.jpg

## Inventário : Imóveis

Nº imóvel	GPC.3504C02
Designação	Casa do Casanova
Tipo imóvel	Casa\Solarenga
Imóvel	GPC.3504C - Conjunto de Aldeia Nova
Descrição	



## Informação específica

### Localizações

Local administ.	Topónimo	Morada	Data	Geo Datum	Método	Códi SIG	Coord. Geo. X	Coord. Geo. Y	Coord. Plana X	Coord. Plana Y	Coord. Plana Z	Ambiente
Portugal\Braga\Vila Nova de Famalicão\Ribeirão	Aldeia Nova	Rua António Azevedo Oliveira	2013-02-11	[EPSG:27493] Datum 73 / Modified Portuguese Grid	Quantum\POLYGON	845						

### Tipologias

Tipologia	Justificação
Património\Arquitetónico	

### Fichas relacionadas

Tipo de ficha	Dados da ficha	Inf. específica	Dados inf. específica	Tipo relação
Ficheiros	GPC.3504C02   \\arqserver\InPatrimonium\Documentos\GPC\Material Fotográfico\Casa\Solarenga\GPC.3504C02.JPG   8965			

## Ficheiros multimédia: Informação genérica



gpc.3504c02.jpg

2014-11-07 14:51:30

Câmara Municipal de Vila Nova de Famalicão

Joao Machado

## Inventário : Imóveis

Nº imóvel	GPC.3507C02
Designação	Villa Liborio
Tipo imóvel	Casa
Imóvel	GPC.3507C - Conjunto de Liborio
Descrição	



## Informação específica

### Cronologia

Data inicial	Data final	Época	Data textual	Parte descrita	Justificação
1903-09-04	1903-09-04	Contemporânea	Século XX.	Imóvel. [Construção]	Conjetural.

### Localizações

Local administ.	Topónimo	Morada	Data	Geo Datum	Método	Códi SIG	Coord. Geo. X	Coord. Geo. Y	Coord. Plana X	Coord. Plana Y	Coord. Plana Z	Ambiente
Portugal\Braga\Vila Nova de Famalicão\Ribeirão	Libório		2013-01-21	[EPSG:27493] Datum 73 / Modified Portuguese Grid	Quantum\POLYGON	647						

### Tipologias

Tipologia	Justificação
Património\Arquitetónico	

### Fichas relacionadas

Tipo de ficha	Dados da ficha	Inf. específica	Dados inf. específica	Tipo relação
Ficheiros	GPC.3507C02   \\arqserver\InPatrimonium\Documentos\GPC\Material Fotográfico\Casa\GPC.3507C02.JPG   17851			

## Ficheiros multimédia: Informação genérica



gpc.3507c02.jpg

**Inventário : Imóveis**

Nº imóvel	GPC.3507C03
Designação	Quinta Liborio
Tipo imóvel	Casa\Solarenga
Imóvel	GPC.3507C - Conjunto de Liborio
Descrição	Casa senhorial, construção de alvenaria e cantaria, de rés do chão e andar; escadas de granito, janelas de 2 folhas com bandeira, cornija de granito.

**Informação específica****Cronologia**

Data inicial	Data final	Época	Data textual	Parte descrita	Justificação
1922-09-04	1922-09-04	Contemporânea	Século XX.	Imóvel. [Construção]	Conjetural.

**Localizações**

Local administ.	Topónimo	Morada	Data	Geo Datum	Método	Códi SIG	Coord. Geo. X	Coord. Geo. Y	Coord. Plana X	Coord. Plana Y	Coord. Plana Z	Ambiente
Portugal\Braga\Vila Nova de Famalicão\Ribeirão			2013-01-21	[EPSG:27493] Datum 73 / Modified Portuguese Grid	Quantum\POLYGON 648							

**Protecção**

Protecção	Justificação
Direta\Plano Director Municipal (P.D.M)\1994\Carta\Património (3.11)	Carta do Património: Carta 6.

**Tipologias**

Tipologia	Justificação
Património\Arquitetónico	

**Fichas relacionadas**

Tipo de ficha	Dados da ficha	Inf. específica	Dados inf. específica	Tipo relação
Ficheiros	GPC.3507C03   \\arqserver\InPatrimonium\Documentos\GPC\Material Fotográfico\Casa\Solarenga\GPC.3507C03.JPG   8966			
Projectos	Património Cultural do Concelho: Actualização do Inventário   29			
Projectos	Levantamento Cultural 1982-1983   42			



gpc.3507c03.jpg

## Inventário : Imóveis

Nº imóvel	GPC.3512C02
Designação	Casa do Cruzeiro
Tipo imóvel	Casa
Imóvel	GPC.3512C - Conjunto da Casa do Cruzeiro
Descrição	



## Informação específica

### Localizações

Local administ.	Topónimo	Morada	Data	Geo Datum	Método	Códi SIG	Coord. Geo. X	Coord. Geo. Y	Coord. Plana X	Coord. Plana Y	Coord. Plana Z	Ambiente
Portugal\Braga\Vila Nova de Famalicão\Ribeirão			2013-02-11	[EPSG:27493] Datum 73 / Modified Portuguese Grid	Quantum\POLYGON	847						

### Tipologias

Tipologia	Justificação
Património\Arquitetónico	

### Fichas relacionadas

Tipo de ficha	Dados da ficha	Inf. específica	Dados inf. específica	Tipo relação
Ficheiros	GPC.3512C02   \\arqserver\InPatrimonium\Documentos\GPC\Material Fotográfico\Casa\GPC.3512C02.JPG   17858			

## Ficheiros multimédia: Informação genérica



gpc.3512c02.jpg



2014-11-07 14:52:57

Câmara Municipal de Vila Nova de Famalicão

Joao Machado

## Inventário : Imóveis

Nº imóvel	GPC.3515C01
Designação	Casa da Bragadela
Tipo imóvel	Casa\Solarenga
Imóvel	GPC.3515C - Conjunto de Bragadela
Descrição	Casa Solarenga, construção em alvenaria, com rés do chão e dois andares, possui janelas de quatro folhas com bandeira, escadas e corrimão de cimento. Apresenta características brasileiras.



## Informação específica

### Localizações

Local administ.	Topónimo	Morada	Data	Geo Datum	Método	Códi SIG	Coord. Geo. X	Coord. Geo. Y	Coord. Plana X	Coord. Plana Y	Coord. Plana Z	Ambiente
Portugal\Braga\Vila Nova de Famalicão\Ribeirão	Bragadela		2013-02-11	[EPSG:27493] Datum 73 / Modified Portuguese Grid	Quantum\POLYGON	848						

### Protecção

Protecção	Justificação
Direta\Plano Director Municipal (P.D.M)\1994\Carta\Património (3.11)	Carta do Património: Carta 7.

### Tipologias

Tipologia	Justificação
Património\Arquitetónico	

### Fichas relacionadas

Tipo de ficha	Dados da ficha	Inf. específica	Dados inf. específica	Tipo relação
Ficheiros	GPC.3515C01   \\arqserver\InPatrimonium\Documentos\GPC\Material Fotográfico\Casa\Solarenga\GPC.3515C01.JPG   8967			
Projectos	Património Cultural do Concelho: Actualização do Inventário   29			
Projectos	Levantamento Cultural 1982-1983   42			

## Ficheiros multimédia: Informação genérica



gpc.3515c01.jpg

2014-11-07 14:53:36

Câmara Municipal de Vila Nova de Famalicão

Joao Machado

## Inventário : Imóveis

Nº imóvel	GPC.3515C02
Designação	Casa na Rua Vale de Rei
Tipo imóvel	Casa
Imóvel	GPC.3515C - Conjunto de Bragadela
Descrição	



## Informação específica

### Cronologia

Data inicial	Data final	Época	Data textual	Parte descrita	Justificação
1862-00-00	1862-00-00	Contemporânea	Século XIX.	Imóvel. [Construção]	Conjetural.

### Localizações

Local administ.	Topónimo	Morada	Data	Geo Datum	Método	Códi SIG	Coord. Geo. X	Coord. Geo. Y	Coord. Plana X	Coord. Plana Y	Coord. Plana Z	Ambiente
Portugal\Braga\Vila Nova de Famalicão\Ribeirão		Rua Vale de Rei	2013-02-11	[EPSG:27493] Datum 73 / Modified Portuguese Grid	Quantum\POLYGON	849						

### Tipologias

Tipologia	Justificação
Património\Arquitetónico	

### Fichas relacionadas

Tipo de ficha	Dados da ficha	Inf. específica	Dados inf. específica	Tipo relação
Ficheiros	GPC.3515C02   \\arqserver\InPatrimonium\Documentos\GPC\Material Fotográfico\Casa\GPC.3515C02.JPG   17854			

## Ficheiros multimédia: Informação genérica



gpc.3515c02.jpg



**Inventário : Imóveis**

Nº imóvel	GPC.3515C03
Designação	Caza do Eirado
Tipo imóvel	Casa\Solarenga
Imóvel	GPC.3515C - Conjunto de Bragadela
Descrição	

**Informação específica**

Cronologia					
Data inicial	Data final	Época	Data textual	Parte descrita	Justificação
1906-05-02	1906-05-02	Contemporânea	Século XX.	Imóvel. [Intervenção/Reedificação]	

Localizações												
Local administ.	Topónimo	Morada	Data	Geo Datum	Método	Códi SIG	Coord. Geo. X	Coord. Geo. Y	Coord. Plana X	Coord. Plana Y	Coord. Plana Z	Ambiente
Portugal\Braga\Vila Nova de Famalicão\Ribeirão		Rua Padre Joaquim Dias dos Santos	2013-02-11	[EPSG:27493] Datum 73 / Modified Portuguese Grid	Quantum\POLYGON	850						

Tipologias	
Tipologia	Justificação
Património\Arquitetónico	

Fichas relacionadas				
Tipo de ficha	Dados da ficha	Inf. específica	Dados inf. específica	Tipo relação
Ficheiros	GPC.3515C03   \\arqserver\InPatrimonium\Documentos\GPC\Material Fotográfico\Casa\Solarenga\GPC.3515C03.JPG   8968			
Projectos	Património Cultural do Concelho: Actualização do Inventário   29			
Projectos	Levantamento Cultural 1982-1983   42			

**Ficheiros multimédia: Informação genérica**

gpc.3515c03.jpg

## Inventário : Imóveis

Nº imóvel	GPC.3515C04
Designação	Casa Couto
Tipo imóvel	Casa
Imóvel	GPC.3515C - Conjunto de Bragadela
Descrição	



## Informação específica

### Localizações

Local administ.	Topónimo	Morada	Data	Geo Datum	Método	Códi SIG	Coord. Geo. X	Coord. Geo. Y	Coord. Plana X	Coord. Plana Y	Coord. Plana Z	Ambiente
Portugal\Braga\Vila Nova de Famalicão\Ribeirão			2013-02-11	[EPSG:27493] Datum 73 / Modified Portuguese Grid	Quantum\POLYGON	851						

### Tipologias

Tipologia	Justificação
Património\Arquitetónico	

### Fichas relacionadas

Tipo de ficha	Dados da ficha	Inf. específica	Dados inf. específica	Tipo relação
Ficheiros	GPC.3515C04   \\arqserver\InPatrimonium\Documentos\GPC\Material Fotográfico\Casa\GPC.3515C04.JPG   19528			
Projectos	Património Cultural do Concelho: Actualização do Inventário   29			
Projectos	Levantamento Cultural 1982-1983   42			

## Ficheiros multimédia: Informação genérica



gpc.3515c04.jpg

## Inventário : Imóveis

Nº imóvel	GPC.3515C05
Designação	Casa J.C.
Tipo imóvel	Casa
Imóvel	GPC.3515C - Conjunto de Bragadela
Descrição	



## Informação específica

### Cronologia

Data inicial	Data final	Época	Data textual	Parte descrita	Justificação
1855-00-00	1855-00-00	Contemporânea	Século XIX.	Imóvel. [Construção]	

### Localizações

Local administ.	Topónimo	Morada	Data	Geo Datum	Método	Códi SIG	Coord. Geo. X	Coord. Geo. Y	Coord. Plana X	Coord. Plana Y	Coord. Plana Z	Ambiente
Portugal\Braga\Vila Nova de Famalicão\Ribeirão			2013-02-11	[EPSG:27493] Datum 73 / Modified Portuguese Grid	Quantum\POLYGON	852						

### Protecção

Protecção	Justificação
Direta\Plano Director Municipal (P.D.M)\1994\Carta\Património (3.11)	Carta do Património: Carta 7.

### Tipologias

Tipologia	Justificação
Património\Arquitetónico	

### Fichas relacionadas

Tipo de ficha	Dados da ficha	Inf. específica	Dados inf. específica	Tipo relação
Ficheiros	GPC.3515C05   \\arqserver\InPatrimonium\Documentos\GPC\Material Fotográfico\Casa\GPC.3515C05.JPG   19529			

## Ficheiros multimédia: Informação genérica



gpc.3515c05.jpg

## Inventário : Imóveis

Nº imóvel	GPC.3521C01
Designação	Casa Machado
Tipo imóvel	Casa
Imóvel	GPC.3521C - Conjunto da Casa Machado
Descrição	Onde está instalado o café Requite.



## Informação específica

### Cronologia

Data inicial	Data final	Época	Data textual	Parte descrita	Justificação
1912-00-00	1912-00-00	Contemporânea	Século XX.	Imóvel. [Construção]	Conjetural.

### Localizações

Local administ.	Topónimo	Morada	Data	Geo Datum	Método	Códi SIG	Coord. Geo. X	Coord. Geo. Y	Coord. Plana X	Coord. Plana Y	Coord. Plana Z	Ambiente
Portugal\Braga\Vila Nova de Famalicão\Ribeirão	Portela	Rua Manuel J. Machado	2013-01-21	[EPSG:27493] Datum 73 / Modified Portuguese Grid	Quantum\POLYGON	649						

### Tipologias

Tipologia	Justificação
Património\Arquitetónico	

### Fichas relacionadas

Tipo de ficha	Dados da ficha	Inf. específica	Dados inf. específica	Tipo relação
Ficheiros	GPC.3521C01   \\arqserver\InPatrimonium\Documentos\GPC\Material Fotográfico\Casa\GPC.3521C01.JPG   17852			
Projectos	Património Cultural do Concelho: Actualização do Inventário   29			
Projectos	Levantamento Cultural 1982-1983   42			

## Ficheiros multimédia: Informação genérica



gpc.3521c01.jpg

2014-11-07 14:57:00

Câmara Municipal de Vila Nova de Famalicão

Joao Machado

## Inventário : Imóveis

Nº imóvel	GPC.3522
Designação	Casa na Estrada Nacional 14
Tipo imóvel	Casa
Imóvel	
Descrição	



## Informação específica

### Cronologia

Data inicial	Data final	Época	Data textual	Parte descrita	Justificação
1904-00-00	1904-00-00	Contemporânea	Século XX.	Imóvel. [Construção]	Conjetural.

### Localizações

Local administ.	Topónimo	Morada	Data	Geo Datum	Método	Códi SIG	Coord. Geo. X	Coord. Geo. Y	Coord. Plana X	Coord. Plana Y	Coord. Plana Z	Ambiente
Portugal\Braga\Vila Nova de Famalicão\Ribeirão			2013-01-21	[EPSG:27493] Datum 73 / Modified Portuguese Grid	Quantum\POLYGON 650							

### Tipologias

Tipologia	Justificação
Património\Arquitetónico	

### Fichas relacionadas

Tipo de ficha	Dados da ficha	Inf. específica	Dados inf. específica	Tipo relação
Ficheiros	GPC.3522   \\arqserver\InPatrimonium\Documentos\GPC\Material Fotográfico\Casa\GPC.3522.JPG   17853			

## Ficheiros multimédia: Informação genérica



gpc.3522.jpg

## Inventário : Imóveis

Nº imóvel	GPC.3525C01
Designação	Casa de Ferreiros
Tipo imóvel	Casa
Imóvel	GPC.3525C - Quinta Dona Maria
Descrição	



## Informação específica

### Localizações

Local administ.	Topónimo	Morada	Data	Geo Datum	Método	Códi SIG	Coord. Geo. X	Coord. Geo. Y	Coord. Plana X	Coord. Plana Y	Coord. Plana Z	Ambiente
Portugal\Braga\Vila Nova de Famalicão\Ribeirão	Ferreiros		2013-02-11	[EPSG:27493] Datum 73 / Modified Portuguese Grid	Quantum\POLYGON	853						

### Tipologias

Tipologia	Justificação
Património\Arquitetónico	

### Fichas relacionadas

Tipo de ficha	Dados da ficha	Inf. específica	Dados inf. específica	Tipo relação
Ficheiros	GPC.3525C01   \\arqserver\InPatrimonium\Documentos\GPC\Material Fotográfico\Casa\GPC.3525C01.JPG   19530			

## Ficheiros multimédia: Informação genérica



gpc.3525c01.jpg

## Inventário : Imóveis

Nº imóvel	GPC.3526
Designação	Casa das Presas
Tipo imóvel	Casa
Imóvel	
Descrição	



## Informação específica

### Localizações

Local administ.	Topónimo	Morada	Data	Geo Datum	Método	Códi SIG	Coord. Geo. X	Coord. Geo. Y	Coord. Plana X	Coord. Plana Y	Coord. Plana Z	Ambiente
Portugal\Braga\Vila Nova de Famalicão\Ribeirão		Rua das Presas	2013-02-11	[EPSG:27493] Datum 73 / Modified Portuguese Grid	Quantum\POLYGON	854						

### Tipologias

Tipologia	Justificação
Património\Arquitetónico	

### Fichas relacionadas

Tipo de ficha	Dados da ficha	Inf. específica	Dados inf. específica	Tipo relação
Ficheiros	GPC.3526   \\arqserver\InPatrimonium\Documentos\GPC\Material Fotográfico\Casa\GPC.3526.JPG   19531			

## Ficheiros multimédia: Informação genérica



gpc.3526.jpg

## Inventário : Imóveis

Nº imóvel	GPC.3536C01
Designação	Vila Outeiro
Tipo imóvel	Casa
Imóvel	GPC.3536C - Conjunto do Outeiro
Descrição	



## Informação específica

### Localizações

Local administ.	Topónimo	Morada	Data	Geo Datum	Método	Códi SIG	Coord. Geo. X	Coord. Geo. Y	Coord. Plana X	Coord. Plana Y	Coord. Plana Z	Ambiente
Portugal\Braga\Vila Nova de Famalicão\Ribeirão		Largo do Emigrante	2013-02-11	[EPSG:27493] Datum 73 / Modified Portuguese Grid	Quantum\POLYGON	856						

### Tipologias

Tipologia	Justificação
Património\Arquitetónico	

### Fichas relacionadas

Tipo de ficha	Dados da ficha	Inf. específica	Dados inf. específica	Tipo relação
Ficheiros	GPC.3536C01   \\arqserver\InPatrimonium\Documentos\GPC\Material Fotográfico\Casa\GPC.3536C01.JPG   17859			

## Ficheiros multimédia: Informação genérica



gpc.3536c01.jpg



2014-11-07 14:59:02

Câmara Municipal de Vila Nova de Famalicão

Joao Machado

## Inventário : Imóveis

Nº imóvel	GPC.3537
Designação	Casa Outeirinho
Tipo imóvel	Casa
Imóvel	
Descrição	



## Informação específica

### Localizações

Local administ.	Topónimo	Morada	Data	Geo Datum	Método	Códi SIG	Coord. Geo. X	Coord. Geo. Y	Coord. Plana X	Coord. Plana Y	Coord. Plana Z	Ambiente
Portugal\Braga\Vila Nova de Famalicão\Ribeirão	Outeirinho		2013-02-11	[EPSG:27493] Datum 73 / Modified Portuguese Grid	Quantum\POLYGON	846						

### Tipologias

Tipologia	Justificação
Património\Arquitetónico	

### Fichas relacionadas

Tipo de ficha	Dados da ficha	Inf. específica	Dados inf. específica	Tipo relação
Ficheiros	GPC.3537   \\arqserver\InPatrimonium\Documentos\GPC\Material Fotográfico\Casa\GPC.3537.JPG   17860			

## Ficheiros multimédia: Informação genérica



gpc.3537.jpg

**Inventário : Imóveis**

Nº imóvel	GPC.3603C01
Designação	Casa da Quinta
Tipo imóvel	Casa
Imóvel	GPC.3603C - Quinta da Carvalheira
Descrição	

**Informação específica****Localizações**

Local administ.	Topónimo	Morada	Data	Geo Datum	Método	Códi SIG	Coord. Geo. X	Coord. Geo. Y	Coord. Plana X	Coord. Plana Y	Coord. Plana Z	Ambiente
Portugal\Braga\Vila Nova de Famalicão\União das freguesias de Ruivães e Novais			2013-01-28									
Portugal\Braga\Vila Nova de Famalicão\Ruivães			2012-05-22	[EPSG:27493] Datum 73 / Modified Portuguese Grid	Quantum\POLYGON 368							

**Protecção**

Protecção	Justificação
Direta\Plano Director Municipal (P.D.M)\1994\Carta\Património (3.11)	Carta do Património: Carta 10.

**Tipologias**

Tipologia	Justificação
Património\Arquitetónico	

**Fichas relacionadas**

Tipo de ficha	Dados da ficha	Inf. específica	Dados inf. específica	Tipo relação
Material fotográfico	Analgico\Diapositivos e Transparências   Maria de Lurdes Azevedo Pereira   DMF.000623   1982-00-00   5400			
Monografia	<b>BENTE, José de Oliveira - Ruivães na Obra de Camilo. [s.l.]: Oliveira Bente, 1996.</b>			
Projectos	Património Cultural do Concelho: Actualização do Inventário   29			
Projectos	Levantamento Cultural 1982-1983   42			



dmf.000623.jpg

2014-11-07 15:00:10

Câmara Municipal de Vila Nova de Famalicão

Joao Machado

## Inventário : Imóveis

Nº imóvel	GPC.3615
Designação	Casa de Rebordelo
Tipo imóvel	Casa\Agrícola
Imóvel	
Descrição	



## Informação específica

### Cronologia

Data inicial	Data final	Época	Data textual	Parte descrita	Justificação
1749-00-00	1749-00-00	Moderna	Século XVIII.	Imóvel. [Construção]	Conjetural.

### Localizações

Local administ.	Topónimo	Morada	Data	Geo Datum	Método	Códi SIG	Coord. Geo. X	Coord. Geo. Y	Coord. Plana X	Coord. Plana Y	Coord. Plana Z	Ambiente
Portugal\Braga\Vila Nova de Famalicão\União das freguesias de Ruivães e Novais	Rebordelo		2013-01-28									
Portugal\Braga\Vila Nova de Famalicão\Ruivães	Rebordelo	Rua da Levandeira	2013-02-13	[EPSG:27493] Datum 73 / Modified Portuguese Grid	Quantum\MULTIPOLYGON	862						

### Protecção

Protecção	Justificação
Direta\Plano Director Municipal (P.D.M)\1994\Carta\Património (3.11)	Carta do Património: Carta 10.

### Tipologias

Tipologia	Justificação
Património\Arquitetónico	

### Fichas relacionadas

Tipo de ficha	Dados da ficha	Inf. específica	Dados inf. específica	Tipo relação
Material fotográfico	Analógico\Diapositivos e Transparências   Maria de Lurdes Azevedo Pereira   DMF.000626   1982-00-00   5403			
Monografia	<b>BENTE, José de Oliveira - Ruivães na Obra de Camilo. [s.l.]: Oliveira Bente, 1996.</b>			
Projectos	Levantamento Cultural 1982-1983   42			



dmf.000626.jpg

2014-11-07 15:00:38

Câmara Municipal de Vila Nova de Famalicão

Joao Machado

## Inventário : Imóveis

Nº imóvel	GPC.3619C01
Designação	Casa de Ores
Tipo imóvel	Casa\Agricultura
Imóvel	GPC.3619C - Conjunto de Ores
Descrição	



## Informação específica

### Localizações

Local administ.	Topónimo	Morada	Data	Geo Datum	Método	Códi SIG	Coord. Geo. X	Coord. Geo. Y	Coord. Plana X	Coord. Plana Y	Coord. Plana Z	Ambiente
Portugal\Braga\Vila Nova de Famalicão\União das freguesias de Ruivães e Novais	Ores		2013-01-28									
Portugal\Braga\Vila Nova de Famalicão\Ruivães	Ores	Rua de Ores de Baixo	2013-02-13	[EPSG:27493] Datum 73 / Modified Portuguese Grid	Quantum\POLYGON	863						

### Tipologias

Tipologia	Justificação
Património\Arquitetónico	

### Fichas relacionadas

Tipo de ficha	Dados da ficha	Inf. específica	Dados inf. específica	Tipo relação
Ficheiros	GPC.3619C01   \\arqserver\InPatrimonium\Documentos\GPC\Material Fotográfico\Casa\Agricultura\GPC.3619C01.JPG   17861			

## Ficheiros multimédia: Informação genérica



gpc.3619c01.jpg

## Inventário : Imóveis

Nº imóvel	GPC.3704C03
Designação	Casa da Minhoteira
Tipo imóvel	Casa\Agrícola
Imóvel	GPC.3704C - Conjunto da Minhoteira
Descrição	



## Informação específica

### Localizações

Local administ.	Topónimo	Morada	Data	Geo Datum	Método	Códi SIG	Coord. Geo. X	Coord. Geo. Y	Coord. Plana X	Coord. Plana Y	Coord. Plana Z	Ambiente
Portugal\Braga\Vila Nova de Famalicão\União das freguesias de Arnoso (Santa Maria e Santa Eulália) e Sezures	Minhoteira		2013-01-28									
Portugal\Braga\Vila Nova de Famalicão\Santa Eulália (Arnoso)	Minhoteira		2013-02-13	[EPSG:27493] Datum 73 / Modified Portuguese Grid	Quantum\POLYGON	868						

### Tipologias

Tipologia	Justificação
Património\Arquitetónico	

### Fichas relacionadas

Tipo de ficha	Dados da ficha	Inf. específica	Dados inf. específica	Tipo relação
Ficheiros	GPC.3704C03   \\arqserver\InPatrimonium\Documentos\GPC\Material Fotográfico\Casa\Agrícola\GPC.3704C03.JPG   9729			
Projectos	Levantamento Cultural 1982-1983   42			

## Ficheiros multimédia: Informação genérica



gpc.3704c03.jpg

## Inventário : Imóveis

Nº imóvel	GPC.3708C01
Designação	Casa da Quinta
Tipo imóvel	Casa
Imóvel	GPC.3708C - Quinta do Mosteiro
Descrição	



## Informação específica

### Localizações

Local administ.	Topónimo	Morada	Data	Geo Datum	Método	Códi SIG	Coord. Geo. X	Coord. Geo. Y	Coord. Plana X	Coord. Plana Y	Coord. Plana Z	Ambiente
Portugal\Braga\Vila Nova de Famalicão\União das freguesias de Arnoso (Santa Maria e Santa Eulália) e Sezures			2013-01-28									
Portugal\Braga\Vila Nova de Famalicão\Santa Eulália (Arnoso)			2013-02-13	[EPSG:27493] Datum 73 / Modified Portuguese Grid	Quantum\POLYGON	869						

### Tipologias

Tipologia	Justificação
Património\Arquitetónico	

### Fichas relacionadas

Tipo de ficha	Dados da ficha	Inf. específica	Dados inf. específica	Tipo relação
Ficheiros	GPC.3708C01   \\arqserver\InPatrimonium\Documentos\GPC\Material Fotográfico\Casa\GPC.3708C01.jpg   17862			
Projectos	Levantamento Cultural 1982-1983   42			

## Ficheiros multimédia: Informação genérica



gpc.3708c01.jpg



## Inventário : Imóveis

Nº imóvel	GPC.3716
Designação	Casa do Machado
Tipo imóvel	Casa\Solarenga
Imóvel	
Descrição	Casa Solarenga, construção de alvenaria e cantaria, de rés do chão e andar, janelas de guilhotina e cornija de granito.



## Informação específica

Cronologia					
Data inicial	Data final	Época	Data textual	Parte descrita	Justificação
1851-00-00	1851-00-00	Contemporânea	Século XIX.	Imóvel. [Construção]	

Localizações													
Local administ.	Topónimo	Morada	Data	Geo Datum	Método	Códi SIG	Coord. Geo. X	Coord. Geo. Y	Coord. Plana X	Coord. Plana Y	Coord. Plana Z	Ambiente	
Portugal\Braga\Vila Nova de Famalicão\União das freguesias de Arnoso (Santa Maria e Santa Eulália) e Sezures	Quintão		2013-01-28										
Portugal\Braga\Vila Nova de Famalicão\Santa Eulália (Arnoso)	Quintão		2013-02-13	[EPSG:27493] Datum 73 / Modified Portuguese Grid	Quantum\MULTIPOLYGON	872							

Tipologias	
Tipologia	Justificação
Património\Arquitetónico	

Fichas relacionadas				
Tipo de ficha	Dados da ficha	Inf. específica	Dados inf. específica	Tipo relação
Ficheiros	GPC.3716   \\arqserver\InPatrimonium\Documentos\GPC\Material Fotográfico\Casa\Solarenga\GPC.3716.JPG   8971			
Projectos	Levantamento Cultural 1982-1983   42			

## Ficheiros multimédia: Informação genérica



gpc.3716.jpg

**Inventário : Imóveis**

Nº imóvel	GPC.3802C02
Designação	Casa do Altinho
Tipo imóvel	Casa\Solarenga
Imóvel	GPC.3802C - Quinta do Altinho
Descrição	

**Informação específica****Localizações**

Local administ.	Topónimo	Morada	Data	Geo Datum	Método	Códi SIG	Coord. Geo. X	Coord. Geo. Y	Coord. Plana X	Coord. Plana Y	Coord. Plana Z	Ambiente
Portugal\Braga\Vila Nova de Famalicão\União das freguesias de Arnoso (Santa Maria e Santa Eulália) e Sezures	Altinho		2013-01-28									
Portugal\Braga\Vila Nova de Famalicão\Santa Maria (Arnoso)	Altinho		2013-02-13	[EPSG:27493] Datum 73 / Modified Portuguese Grid	Quantum\POLYGON	873						

**Tipologias**

Tipologia	Justificação
Património\Arquitetónico	

**Fichas relacionadas**

Tipo de ficha	Dados da ficha	Inf. específica	Dados inf. específica	Tipo relação
Ficheiros	GPC.3802C02   \\arqserver\InPatrimonium\Documentos\GPC\Material Fotográfico\Casa\Solarenga\GPC.3802C02.JPG   8972			
Projectos	Levantamento Cultural 1982-1983   42			

**Ficheiros multimédia: Informação genérica**

gpc.3802c02.jpg

**Inventário : Imóveis**

Nº imóvel	GPC.3808C02
Designação	Casa da Quinta
Tipo imóvel	Casa\Agrícola
Imóvel	GPC.3808C - Quinta de Ferrão
Descrição	

**Informação específica****Localizações**

Local administ.	Topónimo	Morada	Data	Geo Datum	Método	Códi SIG	Coord. Geo. X	Coord. Geo. Y	Coord. Plana X	Coord. Plana Y	Coord. Plana Z	Ambiente
Portugal\Braga\Vila Nova de Famalicão\União das freguesias de Arnoso (Santa Maria e Santa Eulália) e Sezures			2013-01-28									
Portugal\Braga\Vila Nova de Famalicão\Santa Maria (Arnoso)			2013-02-13	[EPSG:27493] Datum 73 / Modified Portuguese Grid	Quantum\MULTIPOLYGON	875						

**Protecção**

Protecção	Justificação
Indireta\Em Área de Classificação\Imóvel\Interesse Público (I.I.P.)\Zona Especial de Protecção (Z.E.P.)	
Direta\Plano Director Municipal (P.D.M)\1994\Carta\Património (3.11)	Carta do Património: Carta 4.

**Tipologias**

Tipologia	Justificação
Património\Arquitetónico	

**Fichas relacionadas**

Tipo de ficha	Dados da ficha	Inf. específica	Dados inf. específica	Tipo relação
Ficheiros	GPC.3808C02   \\arqserver\InPatrimonium\Documentos\GPC\Material Fotográfico\Casa\Agricola\GPC.3808C02.JPG   17863			
Projectos	Levantamento Cultural 1982-1983   42			

**Ficheiros multimédia: Informação genérica**

gpc.3808c02.jpg

## Inventário : Imóveis

Nº imóvel	GPC.3815C01
Designação	Casa de Quintela
Tipo imóvel	Casa\Agrícola
Imóvel	GPC.3815C - Conjunto de Quintela
Descrição	



## Informação específica

### Localizações

Local administ.	Topónimo	Morada	Data	Geo Datum	Método	Códi SIG	Coord. Geo. X	Coord. Geo. Y	Coord. Plana X	Coord. Plana Y	Coord. Plana Z	Ambiente
Portugal\Braga\Vila Nova de Famalicão\União das freguesias de Arnoso (Santa Maria e Santa Eulália) e Sezures	Quintela		2013-01-28									
Portugal\Braga\Vila Nova de Famalicão\Santa Maria (Arnoso)	Quintela		2013-02-13	[EPSG:27493] Datum 73 / Modified Portuguese Grid	Quantum\POLYGON	879						

### Tipologias

Tipologia	Justificação
Património\Arquitetónico	

### Fichas relacionadas

Tipo de ficha	Dados da ficha	Inf. específica	Dados inf. específica	Tipo relação
Ficheiros	GPC.3815C01   \\arqserver\InPatrimonium\Documentos\GPC\Material Fotográfico\Casa\Agricola\GPC.3815C01.JPG   17864			

## Ficheiros multimédia: Informação genérica



gpc.3815c01.jpg

## Inventário : Imóveis

Nº imóvel	GPC.3815C03
Designação	Casa à margem da estrada
Tipo imóvel	Casa\Solarenga
Imóvel	GPC.3815C - Conjunto de Quintela
Descrição	



## Informação específica

### Localizações

Local administ.	Topónimo	Morada	Data	Geo Datum	Método	Códi SIG	Coord. Geo. X	Coord. Geo. Y	Coord. Plana X	Coord. Plana Y	Coord. Plana Z	Ambiente
Portugal\Braga\Vila Nova de Famalicão\União das freguesias de Arnoso (Santa Maria e Santa Eulália) e Sezures			2013-01-28									
Portugal\Braga\Vila Nova de Famalicão\Santa Maria (Arnoso)			2013-02-13	[EPSG:27493] Datum 73 / Modified Portuguese Grid	Quantum\POLYGON	878						

### Tipologias

Tipologia	Justificação
Património\Arquitetónico	

### Fichas relacionadas

Tipo de ficha	Dados da ficha	Inf. específica	Dados inf. específica	Tipo relação
Ficheiros	GPC.3815C03   \\arqserver\InPatrimonium\Documentos\GPC\Material Fotográfico\Casa\Solarenga\GPC.3815C03.JPG   8973			

## Ficheiros multimédia: Informação genérica



gpc.3815c03.jpg

## Inventário : Imóveis

Nº imóvel	GPC.3816C01
Designação	Casa do Bom Nome
Tipo imóvel	Casa\Agrícola
Imóvel	GPC.3816C - Conjunto do Bom Nome
Descrição	



## Informação específica

### Localizações

Local administ.	Topónimo	Morada	Data	Geo Datum	Método	Códi SIG	Coord. Geo. X	Coord. Geo. Y	Coord. Plana X	Coord. Plana Y	Coord. Plana Z	Ambiente
Portugal\Braga\Vila Nova de Famalicão\União das freguesias de Arnoso (Santa Maria e Santa Eulália) e Sezures	Bom Nome		2013-01-28									
Portugal\Braga\Vila Nova de Famalicão\Santa Maria (Arnoso)	Bom Nome		2013-02-13	[EPSG:27493] Datum 73 / Modified Portuguese Grid	Quantum\POLYGON	874						

### Tipologias

Tipologia	Justificação
Património\Arquitetónico	

### Fichas relacionadas

Tipo de ficha	Dados da ficha	Inf. específica	Dados inf. específica	Tipo relação
Ficheiros	GPC.3816C01   \\arqserver\InPatrimonium\Documentos\GPC\Material Fotográfico\Casa\Agricultura\GPC.3816C01.JPG   17780			
Projectos	Levantamento Cultural 1982-1983   42			

## Ficheiros multimédia: Informação genérica



gpc.3816c01.jpg

## Inventário : Imóveis

Nº imóvel	GPC.3901C05
Designação	Casa da Quinta do Mosteiro
Tipo imóvel	Casa
Imóvel	GPC.3901C - Mosteiro de Santa Maria de Oliveira
Descrição	



## Informação específica

### Localizações

Local administ.	Topónimo	Morada	Data	Geo Datum	Método	Códi SIG	Coord. Geo. X	Coord. Geo. Y	Coord. Plana X	Coord. Plana Y	Coord. Plana Z	Ambiente
Portugal\Braga\Vila Nova de Famalicão\Santa Maria (Oliveira)	Mosteiro		2013-02-14	[EPSG:27493] Datum 73 / Modified Portuguese Grid	Quantum\POLYGON	894						

### Tipologias

Tipologia	Justificação
Património\Arquitetónico	

### Fichas relacionadas

Tipo de ficha	Dados da ficha	Inf. específica	Dados inf. específica	Tipo relação
Material fotográfico	Analógico\Diapositivos e Transparências   Maria de Lurdes Azevedo Pereira   DMF.000482   1982-00-00   5259			
Material fotográfico	Analógico\Diapositivos e Transparências   Maria de Lurdes Azevedo Pereira   DMF.000483   1982-00-00   5260			
Projectos	Património Cultural do Concelho: Actualização do Inventário   29			
Projectos	Levantamento Cultural 1982-1983   42			

## Ficheiros multimédia: Informação genérica



dmf.000483.jpg



dmf.000482.jpg

## Inventário : Imóveis

Nº imóvel	GPC.3905C02
Designação	Casa de São Cristovão
Tipo imóvel	Casa\Agricultura
Imóvel	GPC.3905C - Conjunto de São Cristovão
Descrição	



## Informação específica

### Localizações

Local administ.	Topónimo	Morada	Data	Geo Datum	Método	Códi SIG	Coord. Geo. X	Coord. Geo. Y	Coord. Plana X	Coord. Plana Y	Coord. Plana Z	Ambiente
Portugal\Braga\Vila Nova de Famalicão\Santa Maria (Oliveira)			2013-02-14	[EPSG:27493] Datum 73 / Modified Portuguese Grid	Quantum\MULTIPOLYGON	885						

### Tipologias

Tipologia	Justificação
Património\Arquitetónico	

### Fichas relacionadas

Tipo de ficha	Dados da ficha	Inf. específica	Dados inf. específica	Tipo relação
Ficheiros	GPC.3905C02   \\arqserver\InPatrimonium\Documentos\GPC\Material Fotográfico\Casa\Agricultura\GPC.3905C02.JPG   17878			

## Ficheiros multimédia: Informação genérica



gpc.3905c02.jpg



2014-11-07 15:06:00

Câmara Municipal de Vila Nova de Famalicão

Joao Machado

## Inventário : Imóveis

Nº imóvel	GPC.3906C02
Designação	Casa I da Levandeira
Tipo imóvel	Casa
Imóvel	GPC.3906C - Conjunto da Levandeira
Descrição	



## Informação específica

### Localizações

Local administ.	Topónimo	Morada	Data	Geo Datum	Método	Códi SIG	Coord. Geo. X	Coord. Geo. Y	Coord. Plana X	Coord. Plana Y	Coord. Plana Z	Ambiente
Portugal\Braga\Vila Nova de Famalicão\Santa Maria (Oliveira)	Levandeira		2013-02-14	[EPSG:27493] Datum 73 / Modified Portuguese Grid	Quantum\MULTIPOLYGON	886						

### Tipologias

Tipologia	Justificação
Património\Arquitetónico	

### Fichas relacionadas

Tipo de ficha	Dados da ficha	Inf. específica	Dados inf. específica	Tipo relação
Ficheiros	GPC.3906C02   \\arqserver\InPatrimonium\Documentos\GPC\Material Fotográfico\Casa\GPC.3906C02.JPG   19532			

## Ficheiros multimédia: Informação genérica



gpc.3906c02.jpg

2014-11-07 15:06:18

Câmara Municipal de Vila Nova de Famalicão

Joao Machado

## Inventário : Imóveis

Nº imóvel	GPC.3908C01
Designação	Casa de Cima de Oliveira
Tipo imóvel	Casa\Solarenga
Imóvel	GPC.3908C - Quinta Cima de Oliveira
Descrição	



## Informação específica

### Cronologia

Data inicial	Data final	Época	Data textual	Parte descrita	Justificação
1769-00-00	1769-00-00	Moderna	Século XVIII.	Imóvel. [Construção]	

### Localizações

Local administ.	Topónimo	Morada	Data	Geo Datum	Método	Códi SIG	Coord. Geo. X	Coord. Geo. Y	Coord. Plana X	Coord. Plana Y	Coord. Plana Z	Ambiente
Portugal\Braga\Vila Nova de Famalicão\Santa Maria (Oliveira)	Cima de Oliveira		2013-02-14	[EPSG:27493] Datum 73 / Modified Portuguese Grid	Quantum\POLYGON	888						

### Protecção

Protecção	Justificação
Direta\Plano Director Municipal (P.D.M)\1994\Carta\Património (3.11)	Carta do Património: Carta 10.

### Tipologias

Tipologia	Justificação
Património\Arquitetónico	

### Fichas relacionadas

Tipo de ficha	Dados da ficha	Inf. específica	Dados inf. específica	Tipo relação
Ficheiros	GPC.3908C01   \\arqserver\InPatrimonium\Documentos\GPC\Material Fotográfico\Casa\Solarenga\GPC.3908C01.JPG   8974			
Material fotográfico	Analógico\Diapositivos e Transparências   Maria de Lurdes Azevedo Pereira   DMF.000490   1982-00-00   5267			
Projectos	Património Cultural do Concelho: Actualização do Inventário   29			
Projectos	Levantamento Cultural 1982-1983   42			

Ficheiros multimédia: Informação genérica

---



dmf.000490.jpg



gpc.3908c01.jpg

2014-11-07 15:06:50

Câmara Municipal de Vila Nova de Famalicão

Joao Machado

## Inventário : Imóveis

Nº imóvel	GPC.3917C01
Designação	Casa de Boticas
Tipo imóvel	Casa
Imóvel	GPC.3917C - Conjunto de Boticas
Descrição	



## Informação específica

### Localizações

Local administ.	Topónimo	Morada	Data	Geo Datum	Método	Códi SIG	Coord. Geo. X	Coord. Geo. Y	Coord. Plana X	Coord. Plana Y	Coord. Plana Z	Ambiente
Portugal\Braga\Vila Nova de Famalicão\Santa Maria (Oliveira)	Boticas		2013-02-14	[EPSG:27493] Datum 73 / Modified Portuguese Grid	Quantum\POLYGON	889						

### Tipologias

Tipologia	Justificação
Património\Arquitetónico	

### Fichas relacionadas

Tipo de ficha	Dados da ficha	Inf. específica	Dados inf. específica	Tipo relação
Ficheiros	GPC.3917C01   \\arqserver\InPatrimonium\Documentos\GPC\Material Fotográfico\Casa\GPC.3917C01.JPG   9731			

## Ficheiros multimédia: Informação genérica



gpc.3917c01.jpg

2014-11-07 15:07:09

Câmara Municipal de Vila Nova de Famalicão

Joao Machado

## Inventário : Imóveis

Nº imóvel	GPC.3919C01
Designação	Casa de Carvalhais
Tipo imóvel	Casa\Agrícola
Imóvel	GPC.3919C - Conjunto de Carvalhais
Descrição	



## Informação específica

### Cronologia

Data inicial	Data final	Época	Data textual	Parte descrita	Justificação
1838-00-00	1838-00-00	Contemporânea	Século XIX.	Imóvel. [Construção]	

### Localizações

Local administ.	Topónimo	Morada	Data	Geo Datum	Método	Códi SIG	Coord. Geo. X	Coord. Geo. Y	Coord. Plana X	Coord. Plana Y	Coord. Plana Z	Ambiente
Portugal\Braga\Vila Nova de Famalicão\Santa Maria (Oliveira)	Carvalhais		2012-04-05	[EPSG:27493] Datum 73 / Modified Portuguese Grid	Quantum\POLYGON 412							

### Protecção

Protecção	Justificação
Direta\Plano Director Municipal (P.D.M)\1994\Carta\Património (3.11)	Carta do Património: Carta 10.

### Tipologias

Tipologia	Justificação
Património\Arquitetónico	

### Fichas relacionadas

Tipo de ficha	Dados da ficha	Inf. específica	Dados inf. específica	Tipo relação
Ficheiros	GPC.3919C01   \\arqserver\InPatrimonium\Documentos\GPC\Material Fotográfico\Casa\Agrícola\GPC.3919C01.JPG   17865			
Projectos	Património Cultural do Concelho: Actualização do Inventário   29			
Projectos	Levantamento Cultural 1982-1983   42			



gpc.3919c01.jpg

## Inventário : Imóveis

Nº imóvel	GPC.3922C01
Designação	Casa de Agrinha
Tipo imóvel	Casa
Imóvel	GPC.3922C - Conjunto de Agrinha
Descrição	



## Informação específica

### Localizações

Local administ.	Topónimo	Morada	Data	Geo Datum	Método	Códi SIG	Coord. Geo. X	Coord. Geo. Y	Coord. Plana X	Coord. Plana Y	Coord. Plana Z	Ambiente
Portugal\Braga\Vila Nova de Famalicão\Santa Maria (Oliveira)	Caseiras; Agrinha		2013-02-14	[EPSG:27493] Datum 73 / Modified Portuguese Grid	Quantum\POLYGON	891						

### Tipologias

Tipologia	Justificação
Património\Arquitetónico	

### Fichas relacionadas

Tipo de ficha	Dados da ficha	Inf. específica	Dados inf. específica	Tipo relação
Ficheiros	GPC.3922C01   \\arqserver\InPatrimonium\Documentos\GPC\Material Fotográfico\Casa\GPC.3922C01.JPG   19533			

## Ficheiros multimédia: Informação genérica



gpc.3922c01.jpg

## Inventário : Imóveis

Nº imóvel	GPC.3929C01
Designação	Casa Antiga
Tipo imóvel	Casa
Imóvel	GPC.3929C - Conjunto do Pego
Descrição	



## Informação específica

### Localizações

Local administ.	Topónimo	Morada	Data	Geo Datum	Método	Códi SIG	Coord. Geo. X	Coord. Geo. Y	Coord. Plana X	Coord. Plana Y	Coord. Plana Z	Ambiente
Portugal\Braga\Vila Nova de Famalicão\Santa Maria (Oliveira)			2013-02-14	[EPSG:27493] Datum 73 / Modified Portuguese Grid	Quantum\MULTIPOLYGON	892						

### Tipologias

Tipologia	Justificação
Património\Arquitetónico	

### Fichas relacionadas

Tipo de ficha	Dados da ficha	Inf. específica	Dados inf. específica	Tipo relação
Ficheiros	GPC.3929C01   \\arqserver\InPatrimonium\Documentos\GPC\Material Fotográfico\Casa\GPC.3929C01.JPG   19534			

## Ficheiros multimédia: Informação genérica



gpc.3929c01.jpg



**Inventário : Imóveis**

Nº imóvel	GPC.4014
Designação	Casa da Torre
Tipo imóvel	Casa\Agrícola
Imóvel	
Descrição	

**Informação específica****Cronologia**

Data inicial	Data final	Época	Data textual	Parte descrita	Justificação
1733-00-00	1733-00-00	Moderna	Século XVIII.	Imóvel. [Construção]	Conjetural.

**Localizações**

Local administ.	Topónimo	Morada	Data	Geo Datum	Método	Códi SIG	Coord. Geo. X	Coord. Geo. Y	Coord. Plana X	Coord. Plana Y	Coord. Plana Z	Ambiente
Portugal\Braga\Vila Nova de Famalicão\União das freguesias de Vale (São Cosme), Telhado e Portela	Torre de Baixo		2013-01-28									
Portugal\Braga\Vila Nova de Famalicão\São Cosme (Vale)	Torre de Baixo		2013-02-14	[EPSG:27493] Datum 73 / Modified Portuguese Grid	Quantum\MULTIPOLYGON	897						

**Tipologias**

Tipologia	Justificação
Património\Arquitetónico	

**Fichas relacionadas**

Tipo de ficha	Dados da ficha	Inf. específica	Dados inf. específica	Tipo relação
Ficheiros	GPC.4014   \\arqserver\InPatrimonium\Documentos\GPC\Material Fotográfico\Casa\Agrícola\GPC.4014.JPG   17884			

Monografia **NEIVA, Manuel Albino Penteadó - Vale (S. Cosme). : Memórias de Um PassadoVale (S. Cosme): Junta de Freguesia de Vale (S. Cosme) e Fábrica da Igreja de Vale (S. Cosme), 2009. 526 p..**

Notas: Página 191-194.

Projectos Património Cultural do Concelho: Actualização do Inventário | 29 |

Projectos Levantamento Cultural 1982-1983 | 42 |



gpc.4014.jpg

2014-11-07 15:09:34

Câmara Municipal de Vila Nova de Famalicão

Joao Machado

## Inventário : Imóveis

Nº imóvel	GPC.4015C01
Designação	Casa I da Senra
Tipo imóvel	Casa
Imóvel	GPC.4015C - Conjunto da Senra
Descrição	



## Informação específica

### Localizações

Local administ.	Topónimo	Morada	Data	Geo Datum	Método	Códi SIG	Coord. Geo. X	Coord. Geo. Y	Coord. Plana X	Coord. Plana Y	Coord. Plana Z	Ambiente
Portugal\Braga\Vila Nova de Famalicão\União das freguesias de Vale (São Cosme), Telhado e Portela	Senra		2013-01-28									
Portugal\Braga\Vila Nova de Famalicão\São Cosme (Vale)	Senra		2013-02-14	[EPSG:27493] Datum 73 / Modified Portuguese Grid	Quantum\MULTIPOLYGON	898						

### Tipologias

Tipologia	Justificação
Património\Arquitetónico	

### Fichas relacionadas

Tipo de ficha	Dados da ficha	Inf. específica	Dados inf. específica	Tipo relação
Ficheiros	GPC.4015C01   \\arqserver\InPatrimonium\Documentos\GPC\Material Fotográfico\Casa\GPC.4015C01.JPG   19535			

## Ficheiros multimédia: Informação genérica



gpc.4015c01.jpg

**Inventário : Imóveis**

Nº imóvel	GPC.4016C01
Designação	Casa da Quinta dos Passais
Tipo imóvel	Casa
Imóvel	GPC.4016C - Quinta dos Passais
Descrição	

**Informação específica****Cronologia**

Data inicial	Data final	Época	Data textual	Parte descrita	Justificação
1755-00-00	1755-00-00	Moderna	Século XVIII.	Imóvel. [Construção]	

**Localizações**

Local administ.	Topónimo	Morada	Data	Geo Datum	Método	Códi SIG	Coord. Geo. X	Coord. Geo. Y	Coord. Plana X	Coord. Plana Y	Coord. Plana Z	Ambiente
Portugal\Braga\Vila Nova de Famalicão\União das freguesias de Vale (São Cosme), Telhado e Portela			2013-01-28									
Portugal\Braga\Vila Nova de Famalicão\São Cosme (Vale)			2013-02-14	[EPSG:27493]	Datum 73 / Modified Portuguese Grid	Quantum\MULTIPOLYGON	903					

**Tipologias**

Tipologia	Justificação
Património\Arquitetónico	

**Fichas relacionadas**

Tipo de ficha	Dados da ficha	Inf. específica	Dados inf. específica	Tipo relação
Ficheiros	GPC.4016C01   \\arqserver\InPatrimonium\Documentos\GPC\Material Fotográfico\Casa\GPC.4016C01.JPG   19536			
Projectos	Levantamento Cultural 1982-1983   42			

**Ficheiros multimédia: Informação genérica**

gpc.4016c01.jpg

## Inventário : Imóveis

Nº imóvel	GPC.4017C01
Designação	Casa da Quinta da Regadia
Tipo imóvel	Casa
Imóvel	GPC.4017C - Quinta da Regadia
Descrição	



## Informação específica

### Localizações

Local administ.	Topónimo	Morada	Data	Geo Datum	Método	Códi SIG	Coord. Geo. X	Coord. Geo. Y	Coord. Plana X	Coord. Plana Y	Coord. Plana Z	Ambiente
Portugal\Braga\Vila Nova de Famalicão\União das freguesias de Vale (São Cosme), Telhado e Portela			2013-01-28									
Portugal\Braga\Vila Nova de Famalicão\São Cosme (Vale)			2013-02-14	[EPSG:27493] Datum 73 / Modified Portuguese Grid	Quantum\POLYGON	907						

### Tipologias

Tipologia	Justificação
Património\Arquitetónico	

### Fichas relacionadas

Tipo de ficha	Dados da ficha	Inf. específica	Dados inf. específica	Tipo relação
Ficheiros	GPC.4017C01   \\arqserver\InPatrimonium\Documentos\GPC\Material Fotográfico\Casa\GPC.4017C01.JPG   17890			

## Ficheiros multimédia: Informação genérica



gpc.4017c01.jpg

## Inventário : Imóveis

Nº imóvel	GPC.4018C01
Designação	Casa da Quinta de Tibães
Tipo imóvel	Casa
Imóvel	GPC.4018C - Quinta de Tibães
Descrição	



## Informação específica

### Localizações

Local administ.	Topónimo	Morada	Data	Geo Datum	Método	Códi SIG	Coord. Geo. X	Coord. Geo. Y	Coord. Plana X	Coord. Plana Y	Coord. Plana Z	Ambiente
Portugal\Braga\Vila Nova de Famalicão\União das freguesias de Vale (São Cosme), Telhado e Portela	Tibães		2013-01-28									
Portugal\Braga\Vila Nova de Famalicão\São Cosme (Vale)	Tibães		2013-02-14	[EPSG:27493] Datum 73 / Modified Portuguese Grid	Quantum\MULTIPOLYGON	908						

### Tipologias

Tipologia	Justificação
Património\Arquitetónico	

### Fichas relacionadas

Tipo de ficha	Dados da ficha	Inf. específica	Dados inf. específica	Tipo relação
Ficheiros	GPC.4018C01   \\arqserver\InPatrimonium\Documentos\GPC\Material Fotográfico\Casa\GPC.4018C01.JPG   17891			

Monografia **NEIVA, Manuel Albino Penteadó - Vale (S. Cosme). : Memórias de Um Passado Vale (S. Cosme): Junta de Freguesia de Vale (S. Cosme) e Fábrica da Igreja de Vale (S. Cosme), 2009. 526 p..**

Notas: Página 194-196.

Projectos Levantamento Cultural 1982-1983 | 42 |

## Ficheiros multimédia: Informação genérica



gpc.4018c01.jpg

## Inventário : Imóveis

Nº imóvel	GPC.4019C01
Designação	Casa da Quinta de Covelo
Tipo imóvel	Casa
Imóvel	GPC.4019C - Quinta de Covelo
Descrição	



## Informação específica

### Localizações

Local administ.	Topónimo	Morada	Data	Geo Datum	Método	Códi SIG	Coord. Geo. X	Coord. Geo. Y	Coord. Plana X	Coord. Plana Y	Coord. Plana Z	Ambiente
Portugal\Braga\Vila Nova de Famalicão\União das freguesias de Vale (São Cosme), Telhado e Portela	Covelo		2013-01-28									
Portugal\Braga\Vila Nova de Famalicão\São Cosme (Vale)	Covelo		2013-02-14	[EPSG:27493] Datum 73 / Modified Portuguese Grid	Quantum\MULTIPOLYGON	909						

### Tipologias

Tipologia	Justificação
Património\Arquitetónico	

### Fichas relacionadas

Tipo de ficha	Dados da ficha	Inf. específica	Dados inf. específica	Tipo relação
Ficheiros	GPC.4019C01   \\arqserver\InPatrimonium\Documentos\GPC\Material Fotográfico\Casa\GPC.4019C01.JPG   17892			
Projectos	Património Cultural do Concelho: Actualização do Inventário   29			

## Ficheiros multimédia: Informação genérica



gpc.4019c01.jpg

## Inventário : Imóveis

Nº imóvel	GPC.4020C01
Designação	Casa de Santa Maria
Tipo imóvel	Casa
Imóvel	GPC.4020C - Conjunto de Santa Maria
Descrição	



## Informação específica

### Localizações

Local administ.	Topónimo	Morada	Data	Geo Datum	Método	Códi SIG	Coord. Geo. X	Coord. Geo. Y	Coord. Plana X	Coord. Plana Y	Coord. Plana Z	Ambiente
Portugal\Braga\Vila Nova de Famalicão\União das freguesias de Vale (São Cosme), Telhado e Portela			2013-01-28									
Portugal\Braga\Vila Nova de Famalicão\São Cosme (Vale)			2013-02-14	[EPSG:27493] Datum 73 / Modified Portuguese Grid	Quantum\POLYGON	910						

### Tipologias

Tipologia	Justificação
Património\Arquitetónico	

### Fichas relacionadas

Tipo de ficha	Dados da ficha	Inf. específica	Dados inf. específica	Tipo relação
Ficheiros	GPC.4020C01   \\arqserver\InPatrimonium\Documentos\GPC\Material Fotográfico\Casa\GPC.4020C01.JPG   19537			

## Ficheiros multimédia: Informação genérica



gpc.4020c01.jpg



2014-11-07 15:11:49

Câmara Municipal de Vila Nova de Famalicão

Joao Machado

## Inventário : Imóveis

Nº imóvel	GPC.4101C03
Designação	Casa da Igreja
Tipo imóvel	Casa
Imóvel	GPC.4101C - Conjunto da Igreja de São Martinho (Vale)
Descrição	



## Informação específica

### Cronologia

Data inicial	Data final	Época	Data textual	Parte descrita	Justificação
1624-00-00	1624-00-00	Moderna	Século XVII.	Imóvel. [Construção]	

### Localizações

Local administ.	Topónimo	Morada	Data	Geo Datum	Método	Códi SIG	Coord. Geo. X	Coord. Geo. Y	Coord. Plana X	Coord. Plana Y	Coord. Plana Z	Ambiente
Portugal\Braga\Vila Nova de Famalicão\São Martinho (Vale)			2013-02-14	[EPSG:27493] Datum 73 / Modified Portuguese Grid	Quantum\MULTIPOLYGON	913						

### Tipologias

Tipologia	Justificação
Património\Arquitetónico	

### Fichas relacionadas

Tipo de ficha	Dados da ficha	Inf. específica	Dados inf. específica	Tipo relação
Ficheiros	GPC.4101C03   \\arqserver\InPatrimonium\Documentos\GPC\Material Fotográfico\Casa\GPC.4101C03.JPG   17893			
Projectos	Património Cultural do Concelho: Actualização do Inventário   29			
Projectos	Levantamento Cultural 1982-1983   42			

## Ficheiros multimédia: Informação genérica



gpc.4101c03.jpg

## Inventário : Imóveis

Nº imóvel	GPC.4102C01
Designação	Solar da Cruz de Pêlo
Tipo imóvel	Casa\Solarenga
Imóvel	GPC.4102C - Conjunto de Cruz de Pêlo
Descrição	



## Informação específica

### Localizações

Local administ.	Topónimo	Morada	Data	Geo Datum	Método	Códi SIG	Coord. Geo. X	Coord. Geo. Y	Coord. Plana X	Coord. Plana Y	Coord. Plana Z	Ambiente
Portugal\Braga\Vila Nova de Famalicão\São Martinho (Vale)	Cruz de Pêlo		2013-02-14	[EPSG:27493] Datum 73 / Modified Portuguese Grid	Quantum\MULTIPOLYGON	912						

### Protecção

Protecção	Justificação
Direta\Plano Director Municipal (P.D.M)\1994\Carta\Património (3.11)	Carta do Património: Carta 6.

### Tipologias

Tipologia	Justificação
Património\Conjunto\Religioso	

### Fichas relacionadas

Tipo de ficha	Dados da ficha	Inf. específica	Dados inf. específica	Tipo relação
Ficheiros	GPC.4102C01   \\arqserver\InPatrimonium\Documentos\GPC\Material Fotográfico\Casa\Solarenga\GPC.4102C01.JPG   12041			
Material fotográfico	Analogico\Diapositivos e Transparências   Maria de Lurdes Azevedo Pereira   DMF.000657   1982-00-00   5434			

Monografia **VIEIRA, António Martins - As Capelas no Concelho de Vila Nova de Famalicão. Vila Nova de Famalicão: Câmara Municipal de Vila Nova de Famalicão, 2000. 216 p.. ISBN 972-9152-74-8**

Notas: Páginas 182-183.

Projectos Património Cultural do Concelho: Actualização do Inventário | 29 |

Projectos Levantamento Cultural 1982-1983 | 42 |

Ficheiros multimédia: Informação genérica

---



dmf.000657.jpg



gpc.4102c01.jpg

## Inventário : Imóveis

Nº imóvel	GPC.4105C02
Designação	Casa da Quinta de Tojão
Tipo imóvel	Casa
Imóvel	GPC.4105C - Quinta de Tojão
Descrição	



## Informação específica

### Localizações

Local administ.	Topónimo	Morada	Data	Geo Datum	Método	Códi SIG	Coord. Geo. X	Coord. Geo. Y	Coord. Plana X	Coord. Plana Y	Coord. Plana Z	Ambiente
Portugal\Braga\Vila Nova de Famalicão\São Martinho (Vale)	Tojão		2013-02-14	[EPSG:27493] Datum 73 / Modified Portuguese Grid	Quantum\POLYGON	917						

### Tipologias

Tipologia	Justificação
Património\Arquitetónico	

### Fichas relacionadas

Tipo de ficha	Dados da ficha	Inf. específica	Dados inf. específica	Tipo relação
Ficheiros	GPC.4105C02   \\arqserver\InPatrimonium\Documentos\GPC\Material Fotográfico\Casa\GPC.4105C02.JPG   19538			

## Ficheiros multimédia: Informação genérica



gpc.4105c02.jpg

## Inventário : Imóveis

Nº imóvel	GPC.4111C01
Designação	Casa do Outeiro
Tipo imóvel	Casa\Agrícola
Imóvel	GPC.4111C - Conjunto da Casa do Outeiro
Descrição	



## Informação específica

Localizações													
Local administ.	Topónimo	Morada	Data	Geo Datum	Método	Códi SIG	Coord. Geo. X	Coord. Geo. Y	Coord. Plana X	Coord. Plana Y	Coord. Plana Z	Ambiente	
Portugal\Braga\Vila Nova de Famalicão\São Martinho (Vale)	Outeiro		2013-02-14	[EPSG:27493] Datum 73 / Modified Portuguese Grid	Quantum\POLYGON	921							

Protecção	
Protecção	Justificação
Direta\Plano Director Municipal (P.D.M)\1994\Carta\Património (3.11)	Carta do Património: Carta 6.

Tipologias	
Tipologia	Justificação
Património\Arquitetónico	

Fichas relacionadas				
Tipo de ficha	Dados da ficha	Inf. específica	Dados inf. específica	Tipo relação
Ficheiros	GPC.4111C01   \\arqserver\InPatrimonium\Documentos\GPC\Material Fotográfico\Casa\Agrícola\GPC.4111C01.JPG   17894			
Projectos	Património Cultural do Concelho: Actualização do Inventário   29			
Projectos	Levantamento Cultural 1982-1983   42			

## Ficheiros multimédia: Informação genérica



gpc.4111c01.jpg

## Inventário : Imóveis

Nº imóvel	GPC.4112C01
Designação	Casa da Eira
Tipo imóvel	Casa
Imóvel	GPC.4112C - Conjunto da Casa da Eira
Descrição	



## Informação específica

### Localizações

Local administ.	Topónimo	Morada	Data	Geo Datum	Método	Códi SIG	Coord. Geo. X	Coord. Geo. Y	Coord. Plana X	Coord. Plana Y	Coord. Plana Z	Ambiente
Portugal\Braga\Vila Nova de Famalicão\São Martinho (Vale)	Olival		2013-02-14	[EPSG:27493] Datum 73 / Modified Portuguese Grid	Quantum\POLYGON	926						

### Tipologias

Tipologia	Justificação
Património\Arquitetónico	

### Fichas relacionadas

Tipo de ficha	Dados da ficha	Inf. específica	Dados inf. específica	Tipo relação
Ficheiros	GPC.4112C01   \\arqserver\InPatrimonium\Documentos\GPC\Material Fotográfico\Casa\GPC.4112C01.JPG   19539			
Projectos	Património Cultural do Concelho: Actualização do Inventário   29			
Projectos	Levantamento Cultural 1982-1983   42			

## Ficheiros multimédia: Informação genérica



gpc.4112c01.jpg

**Inventário : Imóveis**

Nº imóvel	GPC.4113C01
Designação	Casa do Olival
Tipo imóvel	Casa
Imóvel	GPC.4113C - Conjunto da Casa do Olival
Descrição	

**Informação específica****Cronologia**

Data inicial	Data final	Época	Data textual	Parte descrita	Justificação
1622-00-00	1622-00-00	Moderna	Século XVII.	Imóvel. [Construção]	

**Localizações**

Local administ.	Topónimo	Morada	Data	Geo Datum	Método	Códi SIG	Coord. Geo. X	Coord. Geo. Y	Coord. Plana X	Coord. Plana Y	Coord. Plana Z	Ambiente
Portugal\Braga\Vila Nova de Famalicão\São Martinho (Vale)	Olival		2013-02-14	[EPSG:27493] Datum 73 / Modified Portuguese Grid	Quantum\POLYGON	932						

**Tipologias**

Tipologia	Justificação
Património\Arquitetónico	

**Fichas relacionadas**

Tipo de ficha	Dados da ficha	Inf. específica	Dados inf. específica	Tipo relação
Ficheiros	GPC.4113C01   \\arqserver\InPatrimonium\Documentos\GPC\Material Fotográfico\Casa\GPC.4113C01.JPG   19540			
Projectos	Património Cultural do Concelho: Atualização do Inventário   29			
Projectos	Levantamento Cultural 1982-1983   42			

**Ficheiros multimédia: Informação genérica**

gpc.4113c01.jpg

2014-11-07 15:13:56

Câmara Municipal de Vila Nova de Famalicão

Joao Machado

## Inventário : Imóveis

Nº imóvel	GPC.4203C03
Designação	Casa de Santana
Tipo imóvel	Casa
Imóvel	GPC.4203C - Conjunto de Santana
Descrição	



## Informação específica

### Localizações

Local administ.	Topónimo	Morada	Data	Geo Datum	Método	Códi SIG	Coord. Geo. X	Coord. Geo. Y	Coord. Plana X	Coord. Plana Y	Coord. Plana Z	Ambiente
Portugal\Braga\Vila Nova de Famalicão\São Mateus (Oliveira)			2013-02-19	[EPSG:27493] Datum 73 / Modified Portuguese Grid	Quantum\POLYGON 934							

### Tipologias

Tipologia	Justificação
Património\Arquitetónico	

### Fichas relacionadas

Tipo de ficha	Dados da ficha	Inf. específica	Dados inf. específica	Tipo relação
Ficheiros	GPC.4203C03   \\arqserver\InPatrimonium\Documentos\GPC\Material Fotográfico\Casa\GPC.4203C03.JPG   17895			

## Ficheiros multimédia: Informação genérica



gpc.4203c03.jpg



2014-11-07 15:14:23

Câmara Municipal de Vila Nova de Famalicão

Joao Machado

## Inventário : Imóveis

Nº imóvel	GPC.4205C02
Designação	Casa de Gavim
Tipo imóvel	Casa\Agriculta
Imóvel	GPC.4205C - Quinta de Gavim
Descrição	



## Informação específica

### Localizações

Local administ.	Topónimo	Morada	Data	Geo Datum	Método	Códi SIG	Coord. Geo. X	Coord. Geo. Y	Coord. Plana X	Coord. Plana Y	Coord. Plana Z	Ambiente
Portugal\Braga\Vila Nova de Famalicão\São Mateus (Oliveira)			2013-02-19	[EPSG:27493] Datum 73 / Modified Portuguese Grid	Quantum\MULTIPOLYGON	937						

### Protecção

Protecção	Justificação
Direta\Plano Director Municipal (P.D.M)\1994\Carta\Património (3.11)	Carta do Património: Carta 10.

### Tipologias

Tipologia	Justificação
Património\Arquitetónico	

### Fichas relacionadas

Tipo de ficha	Dados da ficha	Inf. específica	Dados inf. específica	Tipo relação
Ficheiros	GPC.4205C02   \\arqserver\InPatrimonium\Documentos\GPC\Material Fotográfico\Casa\Agriculta\GPC.4205C02.JPG   17897			

## Ficheiros multimédia: Informação genérica



gpc.4205c02.jpg

2014-11-07 15:14:40

Câmara Municipal de Vila Nova de Famalicão

Joao Machado

## Inventário : Imóveis

Nº imóvel	GPC.4209C01
Designação	Solar do Conde de Riba de Ave
Tipo imóvel	Casa\Solarenga
Imóvel	GPC.4209C - Quinta do Conde de Riba de Ave
Descrição	



## Informação específica

### Cronologia

Data inicial	Data final	Época	Data textual	Parte descrita	Justificação
1916-00-00	1916-00-00	Contemporânea	Século XX.	Imóvel. [Construção]	

### Localizações

Local administ.	Topónimo	Morada	Data	Geo Datum	Método	Códi SIG	Coord. Geo. X	Coord. Geo. Y	Coord. Plana X	Coord. Plana Y	Coord. Plana Z	Ambiente
Portugal\Braga\Vila Nova de Famalicão\São Mateus (Oliveira)			2013-02-19	[EPSG:27493] Datum 73 / Modified Portuguese Grid	Quantum\MULTIPOLYGON	939						

### Protecção

Protecção	Justificação
Direta\Plano Director Municipal (P.D.M)\1994\Carta\Património (3.11)	Carta do Património: Carta 10.

### Tipologias

Tipologia	Justificação
Património\Arquitetónico	

### Fichas relacionadas

Tipo de ficha	Dados da ficha	Inf. específica	Dados inf. específica	Tipo relação
Ficheiros	GPC.4209C01   \\arqserver\InPatrimonium\Documentos\GPC\Material Fotográfico\Casa\Solarenga\GPC.4209C01.JPG   8976			
Projectos	Levantamento Cultural 1982-1983   42			



gpc.4209c01.jpg

2014-11-07 15:15:18

Câmara Municipal de Vila Nova de Famalicão

Joao Machado

## Inventário : Imóveis

Nº imóvel	GPC.4211C01
Designação	Casa de Montenegro
Tipo imóvel	Casa\Agriculta
Imóvel	GPC.4211C - Conjunto de Montenegro
Descrição	



## Informação específica

### Cronologia

Data inicial	Data final	Época	Data textual	Parte descrita	Justificação
1748-00-00	1748-00-00	Moderna	Século XVIII.	Imóvel. [Construção]	Conjetural.

Notas: \*Gravada na entrada da casa.

### Localizações

Local administ.	Topónimo	Morada	Data	Geo Datum	Método	Códi SIG	Coord. Geo. X	Coord. Geo. Y	Coord. Plana X	Coord. Plana Y	Coord. Plana Z	Ambiente
Portugal\Braga\Vila Nova de Famalicão\São Mateus (Oliveira)	Montenegro		2013-02-19	[EPSG:27493] Datum 73 / Modified Portuguese Grid	Quantum\MULTIPOLYGON	941						

### Tipologias

Tipologia	Justificação
Património\Arquitetónico	

### Fichas relacionadas

Tipo de ficha	Dados da ficha	Inf. específica	Dados inf. específica	Tipo relação
Ficheiros	GPC.4211C01   \\arqserver\InPatrimonium\Documentos\GPC\Material Fotográfico\Casa\Agriculta\GPC.4211C01.JPG   17896			

## Ficheiros multimédia: Informação genérica



gpc.4211c01.jpg


2014-11-07 15:15:38

Câmara Municipal de Vila Nova de Famalicão

Joao Machado

## Inventário : Imóveis

Nº imóvel	GPC.4211C03
Designação	Casa II em Montenegro
Tipo imóvel	Casa
Imóvel	GPC.4211C - Conjunto de Montenegro
Descrição	



## Informação específica

### Localizações

Local administ.	Topónimo	Morada	Data	Geo Datum	Método	Códi SIG	Coord. Geo. X	Coord. Geo. Y	Coord. Plana X	Coord. Plana Y	Coord. Plana Z	Ambiente
Portugal\Braga\Vila Nova de Famalicão\Delães	Montenegro		2013-02-19	[EPSG:27493] Datum 73 / Modified Portuguese Grid	Quantum\POLYGON	942						

### Tipologias

Tipologia	Justificação
Património\Arquitetónico	

### Fichas relacionadas

Tipo de ficha	Dados da ficha	Inf. específica	Dados inf. específica	Tipo relação
Ficheiros	GPC.4211C03   \\arqserver\InPatrimonium\Documentos\GPC\Material Fotográfico\Casa\GPC.4211C03.JPG   17942			

## Ficheiros multimédia: Informação genérica



gpc.4211c03.jpg

## Inventário : Imóveis

Nº imóvel	GPC.4215C01
Designação	Casa de Linhares I
Tipo imóvel	Casa
Imóvel	GPC.4215C - Conjunto de Linhares
Descrição	



## Informação específica

### Localizações

Local administ.	Topónimo	Morada	Data	Geo Datum	Método	Códi SIG	Coord. Geo. X	Coord. Geo. Y	Coord. Plana X	Coord. Plana Y	Coord. Plana Z	Ambiente
Portugal\Braga\Vila Nova de Famalicão\São Mateus (Oliveira)	Linhares		2013-02-19	[EPSG:27493] Datum 73 / Modified Portuguese Grid	Quantum\POLYGON 943							

### Tipologias

Tipologia	Justificação
Património\Arquitetónico	

### Fichas relacionadas

Tipo de ficha	Dados da ficha	Inf. específica	Dados inf. específica	Tipo relação
Ficheiros	GPC.4215C01   \\arqserver\InPatrimonium\Documentos\GPC\Material Fotográfico\Casa\GPC.4215C01.JPG   19541			
Projectos	Levantamento Cultural 1982-1983   42			

## Ficheiros multimédia: Informação genérica



gpc.4215c01.jpg

2014-11-07 15:16:17

Câmara Municipal de Vila Nova de Famalicão

Joao Machado

## Inventário : Imóveis

Nº imóvel	GPC.4215C03
Designação	Casa de Linhares II
Tipo imóvel	Casa
Imóvel	GPC.4215C - Conjunto de Linhares
Descrição	



## Informação específica

### Cronologia

Data inicial	Data final	Época	Data textual	Parte descrita	Justificação
1761-00-00	1761-00-00	Moderna	Século XVIII.	Imóvel. [Construção]	Conjetural.

### Localizações

Local administ.	Topónimo	Morada	Data	Geo Datum	Método	Códi SIG	Coord. Geo. X	Coord. Geo. Y	Coord. Plana X	Coord. Plana Y	Coord. Plana Z	Ambiente
Portugal\Braga\Vila Nova de Famalicão\São Mateus (Oliveira)	Linhares		2013-02-19	[EPSG:27493] Datum 73 / Modified Portuguese Grid	Quantum\MULTIPOLYGON	946						

### Tipologias

Tipologia	Justificação
Património\Arquitetónico	

### Fichas relacionadas

Tipo de ficha	Dados da ficha	Inf. específica	Dados inf. específica	Tipo relação
Ficheiros	GPC.4215C03   \\arqserver\InPatrimonium\Documentos\GPC\Material Fotográfico\Casa\GPC.4215C03.JPG   19542			
Projectos	Levantamento Cultural 1982-1983   42			

## Ficheiros multimédia: Informação genérica



gpc.4215c03.jpg

**Inventário : Imóveis**

Nº imóvel	GPC.4301C01
Designação	Casa de Camilo
Tipo imóvel	Casa
Imóvel	GPC.4301C - Conjunto da Casa de Camilo
Descrição	<p>A Casa-Museu de Camilo, foi construída por Pinheiro Alves, em 1830 quando regressou do Brasil, na posse de avultada fortuna.</p> <p>A 17 de Junho de 1863, e logo no Inverno desse ano, Camilo instala-se com a família na Quinta de S. Miguel de Seide, propriedade que coube por herança a Manuel Plácido, suposto filho. Aqui viveu e escreveu grande parte das suas obras e se suicidou, a 1 de Junho de 1890. Em 17 de Março de 1915 um violento incêndio devorou completa e inexplicavelmente a moradia. Formou-se uma comissão de homenagem ao escritor que a adquiriu em 17 de Abril de 1917. Concluídas as obras, a Comissão de Homenagem entregou à edilidade famalicense a casa reedificada. No final da década de 40 no decurso de obras de beneficiação, parte da casa ruiu, tendo sido reconstruída de forma tão próxima quanto possível da que fora habitada por Camilo. A 18 de Junho de 1956, a Casa-Museu Camilo foi inaugurada. Vinte anos depois, recebeu novos melhoramentos, sob a direcção do Padre Benjamim Salgado.</p> <p>Em 1994 realizaram-se significativas obras de conservação.</p>

**Informação específica****Cronologia**

Data inicial	Data final	Época	Data textual	Parte descrita	Justificação
1830-01-01	1830-12-31	Contemporânea	Século XIX.	Imóvel. [Construção]	
1863-00-00	1863-00-00	Contemporânea	Século XIX.		Camilo instala-se nesta casa.
1915-03-17	1915-03-17	Contemporânea	Século XX.	Imóvel. [Acontecimento/Incêndio]	Incêndio.
1917-04-17	1917-04-17	Contemporânea	Século XX.	Imóvel. [Transação]	Aquisição por parte de uma comissão de homenagem ao escritor.
1922-00-00	1922-00-00	Contemporânea	Século XX.		Aí se instala o Museu Camiliano.
1956-07-18	1956-07-18	Contemporânea	Século XX.	Imóvel. [Acontecimento/Inauguração]	
1994-01-01	1994-12-31	Contemporânea	Século XX.	Imóvel. [Intervenção/Reabilitação]	Obras de Conservação.

**Localizações**

Local administ.	Topónimo	Morada	Data	Geo Datum	Método	Códi SIG	Coord. Geo. X	Coord. Geo. Y	Coord. Plana X	Coord. Plana Y	Coord. Plana Z	Ambiente
Portugal\Braga\Vila Nova de Famalicão\União das freguesias de Seide			2013-01-28	[EPSG:3857] WGS 84 / Pseudo Mercator	Google Maps		-	8,463501	41,396894			
Portugal\Braga\Vila Nova de Famalicão\São Miguel (Seide)		Avenida de S. Miguel, 758. 4770-631 S. Miguel de Seide	2012-04-02	[EPSG:27493] Datum 73 / Modified Portuguese Grid	Quantum\POLYGON	427						

**Protecção**

Protecção	Justificação
Direta\Classificação\Imóvel\Interesse Público (I.I.P.)	"Casa de Camilo Castelo Branco, em S. Miguel de Seide": Decreto n.º 95/78 de 12 de Setembro de 1978.
Direta\Plano Director Municipal (P.D.M)\1994\Carta\Património (3.11)	Carta do Património: Carta 10.



Tipologias				
Tipologia	Justificação			
Património\Arquitetónico				
Fichas relacionadas				
Tipo de ficha	Dados da ficha	Inf. específica	Dados inf. específica	Tipo relação
Audiovisual	Vídeo\Documentário   Famalicão   Tobis Portuguesa/Laboratório do Arquivo Nacional das Imagens em Movimento   1955/2010   DAV.000003   234			
Audiovisual	Vídeo\Documentário   Famalicão   MAOM   1940   DAV.000004   235			
Notas: 04:46 (Int.05:13) - 05:47.				
Electrónico	Casa de Camilo Castelo Branco   Sacavém   2013-02-26   Instituto da Habitação e da Reabilitação Urbana (IHRU)   36			
Electrónico	Casa de Camilo Castelo Branco   Lisboa   09-07-2013   IGESPAR - Direção-Geral do Património Cultural   195			
Todas Entidades	Camilo Ferreira Botelho Castelo Branco   1825   1890   2391			
Ficheiros	GPC.4301C01   \\arqserver\InPatrimonium\Documentos\GPC\Material Fotográfico\Casa\GPC.4301C01.JPG   9723			
Material Gráfico	Bilhete Postal   Famalicão - A Acácia do Jorge em S. Miguel de Seide   DMG.000002   209			
Material Gráfico	Desenho\À Mão Livre   Casa de Camillo Castello Branco em S. Miguel de Seide   c. 1886   DMG.000042   350			
Monografia	<b>Equipamentos Culturais. A prioridade de uma geração. Vila Nova de Famalicão: Câmara Municipal de Vila Nova de Famalicão; Museu Bernardino Machado, 2001. 75 p.. ISBN 972-9152-85-3</b>	Analítico de Monografias	- Casa-Museu de Camilo. <b>Equipamentos Culturais. A prioridade de uma geração.</b> Vila Nova de Famalicão : Câmara Municipal de Vila Nova de Famalicão; Museu Bernardino Machado. 2001. p. 46.	
Periódico	<b>Boletim Cultural de Vila Nova de Famalicão, 02. Série I - 02, Vila Nova de Famalicão: Câmara Municipal de Vila Nova de Famalicão. [1981-06-00]. Anual. ISSN 0871-3308.</b>	Analítico de Periódicos	SIMÕES, Manuel - Casa de Camilo - Que futuro?. <b>Boletim Cultural de Vila Nova de Famalicão, 02.</b> Vila Nova de Famalicão : Câmara Municipal de Vila Nova de Famalicão. 1981-06-00. ISSN 0871-3308. p. 87-89.	
Periódico	<b>Boletim Cultural de Vila Nova de Famalicão, 03. Série I - 03, Vila Nova de Famalicão: Câmara Municipal de Vila Nova de Famalicão. [1982-04-00]. Anual. ISSN 0871-3308.</b>	Analítico de Periódicos	REGO, Raul - A Casa de Camilo e Outras Casas. <b>Boletim Cultural de Vila Nova de Famalicão, 03.</b> Vila Nova de Famalicão : Câmara Municipal de Vila Nova de Famalicão. 1982-04-00. ISSN 0871-3308. p. 79-82.	
Periódico	<b>Boletim Cultural de Vila Nova de Famalicão, 03. Série I - 03, Vila Nova de Famalicão: Câmara Municipal de Vila Nova de Famalicão. [1982-04-00]. Anual. ISSN 0871-3308.</b>	Analítico de Periódicos	- Património Monumental no Concelho de Vila Nova de Famalicão. <b>Boletim Cultural de Vila Nova de Famalicão, 03.</b> Vila Nova de Famalicão : Câmara Municipal de Vila Nova de Famalicão. 1982-04-00. ISSN 0871-3308. p. 115-117.	
Periódico	<b>Diário da República. I Série, N.º 210, Lisboa: Imprensa Nacional - Casa da Moeda. [1978-09-12]. Diária.</b>	Analítico de Periódicos	- Decreto n.º 95/78.. <b>Diário da República.</b> Lisboa : Imprensa Nacional - Casa da Moeda. 1978-09-12. p. 1896-1901.	
Periódico	<b>Agenda Cultural de Vila Nova de Famalicão - Junho '05. Vila Nova de Famalicão: Câmara Municipal de Vila Nova de Famalicão. [2005-06-00]. Mensal.</b>	Analítico de Periódicos	PEREIRA, Nelson Bruno Lima - Património: Casa-Museu Camilo.. <b>Agenda Cultural de Vila Nova de Famalicão - Junho '05.</b> Vila Nova de Famalicão : Câmara Municipal de Vila Nova de Famalicão. 2005-06-00. p. 36-37.	
Projectos	Património Cultural do Concelho: Actualização do Inventário   29			

### Ficheiros multimédia: Informação genérica

---



gpc.4301c01.jpg



2014-11-07 15:18:07

Câmara Municipal de Vila Nova de Famalicão

Joao Machado

## Inventário : Imóveis

Nº imóvel	GPC.4301C04
Designação	Villa Elvira
Tipo imóvel	Casa\Solarenga
Imóvel	GPC.4301C - Conjunto da Casa de Camilo
Descrição	



## Informação específica

### Localizações

Local administ.	Topónimo	Morada	Data	Geo Datum	Método	Códi SIG	Coord. Geo. X	Coord. Geo. Y	Coord. Plana X	Coord. Plana Y	Coord. Plana Z	Ambiente
Portugal\Braga\Vila Nova de Famalicão\União das freguesias de Seide			2013-01-28									
Portugal\Braga\Vila Nova de Famalicão\São Miguel (Seide)			2013-02-19	[EPSG:27493] Datum 73 / Modified Portuguese Grid	Quantum\POLYGON	949						

### Protecção

Protecção	Justificação
Direta\Plano Director Municipal (P.D.M)\1994\Carta\Património (3.11)	Carta do Património: Carta 10.

### Tipologias

Tipologia	Justificação
Património\Arquitetónico	

### Fichas relacionadas

Tipo de ficha	Dados da ficha	Inf. específica	Dados inf. específica	Tipo relação
Material fotográfico	Analógico\Diapositivos e Transparências   Maria de Lurdes Azevedo Pereira   DMF.000198   1982-00-00   4975			
Projectos	Património Cultural do Concelho: Actualização do Inventário   29			
Projectos	Levantamento Cultural 1982-1983   42			



dmf.000198.jpg

## Inventário : Imóveis

Nº imóvel	GPC.4301C05
Designação	Chalé Silva Pinto
Tipo imóvel	Casa\Solarenga
Imóvel	GPC.4301C - Conjunto da Casa de Camilo
Descrição	O "chalé Silva Pinto", também conhecido por "chalé do Nuno", encontra-se intimamente ligada a Camilo e à sua família. Segundo informações de Alexandre Cabral (Dicionário de Camilo Castelo Branco, 1989), António José da Silva Pinto (1848-1911), escritor, jornalista e panfletário, terá decidido partilhar e usufruir da convivência de Camilo, o qual visitou amiudadas vezes (acompanhado de Narciso de Lacerda), comprando um terreno em São Miguel de Seide para aí construir casa, por sinal, parcela da herança de Manuel Pinheiro Alves. Por intermédio de Camilo, que conhecia um empreiteiro local, um arquiteto rústico de nome Malvar (o mesmo que terá erigido a igreja paroquial), solicita a construção de uma moradia, mas, ao que parece, acabou por ter de suportar as despesas. Como património da família, a casa de Silva Pinto passaria a albergar um dos filhos de Camilo. Aqui terá vivido Nuno Plácido Castelo Branco com a sua mulher Ana Rosa Correia, os sete filhos do casal e Jorge, o filho louco de Camilo e Ana Plácido. Mas não é somente este aspeto que a faz relevante para património camiliano. Também Ana Plácido vai para lá viver logo a após o funeral de Camilo.



## Informação específica

### Localizações

Local administ.	Topónimo	Morada	Data	Geo Datum	Método	Códi SIG	Coord. Geo. X	Coord. Geo. Y	Coord. Plana X	Coord. Plana Y	Coord. Plana Z	Ambiente
Portugal\Braga\Vila Nova de Famalicão\União das freguesias de Seide			2013-01-28	[EPSG:3857] WGS 84 / Pseudo Mercator	Google Maps	-	8,46528	41,397547				
Portugal\Braga\Vila Nova de Famalicão\São Miguel (Seide)			2013-02-19	[EPSG:27493] Datum 73 / Modified Portuguese Grid	Quantum\POLYGON	951						

### Protecção

Protecção	Justificação
Direta\Plano Director Municipal (P.D.M)\1994\Carta\Património (3.11)	Carta do Património: Carta 10.

### Tipologias

Tipologia	Justificação
Património\Arquitetónico	

### Fichas relacionadas

Tipo de ficha	Dados da ficha	Inf. específica	Dados inf. específica	Tipo relação
Ficheiros	GPC.4301C05   \\arqserver\InPatrimonium\Documentos\GPC\Material Fotográfico\Casa\Solarenga\GPC.4301C05.JPG   8978			

Monografia

**Equipamentos Culturais. A prioridade de uma geração. Vila Nova de Famalicão: Câmara Municipal de Vila Nova de Famalicão; Museu Bernardino Machado, 2001. 75 p.. ISBN 972-9152-85-3**

Analtico de Monografias

- Complexo Turístico-Cultural de S. Miguel de Ceide. **Equipamentos Culturais. A prioridade de uma geração.** Vila Nova de Famalicão : Câmara Municipal de Vila Nova de Famalicão; Museu Bernardino Machado. 2001. p. 47-51.

Monografia **CABRAL, Alexandre - Dicionário de Camilo Castelo Branco. Lisboa: Editorial Caminho, 1989. 678. ISBN 972-21-0403-9**

---

Projectos Levantamento Cultural 1982-1983 | 42 |

---

#### Ficheiros multimédia: Informação genérica

---



gpc.4301c05.jpg

**Inventário : Imóveis**

Nº imóvel	GPC.4301C06
Designação	Casa do Faria de Seide
Tipo imóvel	Casa\Solarenga
Imóvel	GPC.4301C - Conjunto da Casa de Camilo
Descrição	

**Informação específica****Cronologia**

Data inicial	Data final	Época	Data textual	Parte descrita	Justificação
1885-00-00	1885-00-00	Contemporânea	Século XIX.	Imóvel. [Construção]	

**Localizações**

Local administ.	Topónimo	Morada	Data	Geo Datum	Método	Códi SIG	Coord. Geo. X	Coord. Geo. Y	Coord. Plana X	Coord. Plana Y	Coord. Plana Z	Ambiente
Portugal\Braga\Vila Nova de Famalicão\União das freguesias de Seide			2013-01-28									
Portugal\Braga\Vila Nova de Famalicão\São Miguel (Seide)			2013-02-19	[EPSG:27493] Datum 73 / Modified Portuguese Grid	Quantum\POLYGON 950							

**Protecção**

Protecção	Justificação
Direta\Plano Director Municipal (P.D.M)\1994\Carta\Património (3.11)	Carta do Património: Carta 10.

**Tipologias**

Tipologia	Justificação
Património\Arquitetónico	

**Fichas relacionadas**

Tipo de ficha	Dados da ficha	Inf. específica	Dados inf. específica	Tipo relação
Ficheiros	GPC.4301C06   \\arqserver\InPatrimonium\Documentos\GPC\Material Fotográfico\Casa\Solarenga\GPC.4301C06.JPG   8979			
Material fotográfico	Análogo\Diapositivos e Transparências   Maria de Lurdes Azevedo Pereira   DMF.000196   1982-00-00   4973			
Material fotográfico	Análogo\Diapositivos e Transparências   Maria de Lurdes Azevedo Pereira   DMF.000197   1982-00-00   4974			

---

Projectos Património Cultural do Concelho: Actualização do Inventário | 29 |

---

Projectos Levantamento Cultural 1982-1983 | 42 |

---

### Ficheiros multimédia: Informação genérica

---



gpc.4301c06.jpg



dmf.000196.jpg



dmf.000197.jpg



## Inventário : Imóveis

Nº imóvel	GPC.4308C01
Designação	Casa das Tamanqueiras
Tipo imóvel	Casa\Agrícola
Imóvel	GPC.4308C - Conjunto de Além
Descrição	



## Informação específica

### Localizações

Local administ.	Topónimo	Morada	Data	Geo Datum	Método	Códi SIG	Coord. Geo. X	Coord. Geo. Y	Coord. Plana X	Coord. Plana Y	Coord. Plana Z	Ambiente
Portugal\Braga\Vila Nova de Famalicão\União das freguesias de Seide	Além; Souto		2013-01-28									
Portugal\Braga\Vila Nova de Famalicão\São Miguel (Seide)	Além; Souto		2013-02-19	[EPSG:27493] Datum 73 / Modified Portuguese Grid	Quantum\POLYGON	952						

### Protecção

Protecção	Justificação
Direta\Plano Director Municipal (P.D.M)\1994\Carta\Património (3.11)	Carta do Património: Carta 10.

### Tipologias

Tipologia	Justificação
Património\Arquitetónico	

### Fichas relacionadas

Tipo de ficha	Dados da ficha	Inf. específica	Dados inf. específica	Tipo relação
Material fotográfico	Analógico\Diapositivos e Transparências   Maria de Lurdes Azevedo Pereira   DMF.000200   1982-00-00   4977			
Projectos	Património Cultural do Concelho: Actualização do Inventário   29			
Projectos	Levantamento Cultural 1982-1983   42			

## Ficheiros multimédia: Informação genérica



dmf.000200.jpg

## Inventário : Imóveis

Nº imóvel	GPC.4310
Designação	Casa do Alambique
Tipo imóvel	Casa\Agrícola
Imóvel	
Descrição	



## Informação específica

Localizações												
Local administ.	Topónimo	Morada	Data	Geo Datum	Método	Códi SIG	Coord. Geo. X	Coord. Geo. Y	Coord. Plana X	Coord. Plana Y	Coord. Plana Z	Ambiente
Portugal\Braga\Vila Nova de Famalicão\União das freguesias de Seide			2013-01-28									
Portugal\Braga\Vila Nova de Famalicão\São Miguel (Seide)			2013-02-19	[EPSG:27493] Datum 73 / Modified Portuguese Grid	Quantum\MULTIPOLYGON	955						

Protecção	
Protecção	Justificação
Direta\Plano Director Municipal (P.D.M)\1994\Carta\Património (3.11)	Carta do Património: Carta 10.

Tipologias	
Tipologia	Justificação
Património\Arquitetónico	

Fichas relacionadas				
Tipo de ficha	Dados da ficha	Inf. específica	Dados inf. específica	Tipo relação
Ficheiros	GPC.4310   \\arqserver\InPatrimonium\Documentos\GPC\Material Fotográfico\Casa\Agrícola\GPC.4310.JPG   17898			
Projectos	Património Cultural do Concelho: Actualização do Inventário   29			

## Ficheiros multimédia: Informação genérica



## Inventário : Imóveis

Nº imóvel	GPC.4401C03.01
Designação	Casa da Quinta da Igreja
Tipo imóvel	Casa
Imóvel	GPC.4401C03 - Quinta da Igreja
Descrição	



## Informação específica

### Localizações

Local administ.	Topónimo	Morada	Data	Geo Datum	Método	Códi SIG	Coord. Geo. X	Coord. Geo. Y	Coord. Plana X	Coord. Plana Y	Coord. Plana Z	Ambiente
Portugal\Braga\Vila Nova de Famalicão\União das freguesias de Seide	Igreja		2013-01-28									
Portugal\Braga\Vila Nova de Famalicão\São Paio (Seide)	Igreja		2013-02-20	[EPSG:27493] Datum 73 / Modified Portuguese Grid	Quantum\MULTIPOLYGON	956						

### Tipologias

Tipologia	Justificação
Património\Arquitetónico	

### Fichas relacionadas

Tipo de ficha	Dados da ficha	Inf. específica	Dados inf. específica	Tipo relação
Ficheiros	GPC.4401C03.01   \\arqserver\InPatrimonium\Documentos\GPC\Material Fotográfico\Casa\GPC.4401C03.01.JPG   19543			

Monografia

**COSTA, António Carvalho da - Corografia Portuguesa e descripçam topografica do famoso Reyno de Portugal - Tomo Primeyro. Lisboa: Officina de Valentim da Costa Deslandes, 1706. il., ; 2º (29) cm. Vol. 1: [16], 534 p. - 2 mapas.**

## Ficheiros multimédia: Informação genérica



gpc.4401c03.01.jpg

## Inventário : Imóveis

Nº imóvel	GPC.4404C01
Designação	Casal de Caride
Tipo imóvel	Casa\Agrícola
Imóvel	GPC.4404C - Conjunto de Caride
Descrição	



## Informação específica

### Localizações

Local administ.	Topónimo	Morada	Data	Geo Datum	Método	Códi SIG	Coord. Geo. X	Coord. Geo. Y	Coord. Plana X	Coord. Plana Y	Coord. Plana Z	Ambiente
Portugal\Braga\Vila Nova de Famalicão\União das freguesias de Seide	Caride		2013-01-28									
Portugal\Braga\Vila Nova de Famalicão\São Paio (Seide)	Caride		2013-02-20	[EPSG:27493] Datum 73 / Modified Portuguese Grid	Quantum\POLYGON	963						

### Protecção

Protecção	Justificação
Direta\Plano Director Municipal (P.D.M)\1994\Carta\Património (3.11)	Carta do Património: Carta 6.

### Tipologias

Tipologia	Justificação
Património\Arquitetónico	

### Fichas relacionadas


Tipo de ficha	Dados da ficha	Inf. específica	Dados inf. específica	Tipo relação
Ficheiros	GPC.4404C01   \\arqserver\InPatrimonium\Documentos\GPC\Material Fotográfico\Casa\Agricultura\GPC.4404C01.JPG   9735			
Projectos	Património Cultural do Concelho: Actualização do Inventário   29			
Projectos	Levantamento Cultural 1982-1983   42			



gpc.4404c01.jpg

## Inventário : Imóveis

Nº imóvel	GPC.4405C01
Designação	Casa de Vila Verde
Tipo imóvel	Casa
Imóvel	GPC.4405C - Quinta de Vila Verde
Descrição	



## Informação específica

### Localizações

Local administ.	Topónimo	Morada	Data	Geo Datum	Método	Códi SIG	Coord. Geo. X	Coord. Geo. Y	Coord. Plana X	Coord. Plana Y	Coord. Plana Z	Ambiente
Portugal\Braga\Vila Nova de Famalicão\União das freguesias de Seide			2013-01-28									
Portugal\Braga\Vila Nova de Famalicão\São Paio (Seide)	Rua Zeferino R. Carneiro		2013-02-20	[EPSG:27493] Datum 73 / Modified Portuguese Grid	Quantum\POLYGON	969						

### Tipologias

Tipologia	Justificação
Património\Arquitetónico	

### Fichas relacionadas

Tipo de ficha	Dados da ficha	Inf. específica	Dados inf. específica	Tipo relação
Ficheiros	GPC.4405C01   \\arqserver\InPatrimonium\Documentos\GPC\Material Fotográfico\Casa\GPC.4405C01.JPG   17899			

## Ficheiros multimédia: Informação genérica



gpc.4405c01.jpg

2014-11-07 15:23:18

Câmara Municipal de Vila Nova de Famalicão

Joao Machado

## Inventário : Imóveis

Nº imóvel	GPC.4408C01
Designação	Casa da Bica Velha
Tipo imóvel	Casa
Imóvel	GPC.4408C - Quinta da Bica Velha
Descrição	



## Informação específica

### Localizações

Local administ.	Topónimo	Morada	Data	Geo Datum	Método	Códi SIG	Coord. Geo. X	Coord. Geo. Y	Coord. Plana X	Coord. Plana Y	Coord. Plana Z	Ambiente
Portugal\Braga\Vila Nova de Famalicão\União das freguesias de Seide	Souto		2013-01-28									
Portugal\Braga\Vila Nova de Famalicão\São Paio (Seide)	Souto		2013-02-20	[EPSG:27493] Datum 73 / Modified Portuguese Grid	Quantum\MULTIPOLYGON	960						

### Tipologias

Tipologia	Justificação
Património\Arquitetónico	

### Fichas relacionadas

Tipo de ficha	Dados da ficha	Inf. específica	Dados inf. específica	Tipo relação
Ficheiros	GPC.4408C01   \\arqserver\InPatrimonium\Documentos\GPC\Material Fotográfico\Casa\GPC.4408C01.JPG   19544			
Projectos	Levantamento Cultural 1982-1983   42			

## Ficheiros multimédia: Informação genérica



gpc.4408c01.jpg

**Inventário : Imóveis**

Nº imóvel	GPC.4501C02
Designação	Casa da Cruz
Tipo imóvel	Casa\Agricultura
Imóvel	GPC.4501C - Conjunto da Igreja de Sezures
Descrição	

**Informação específica****Cronologia**

Data inicial	Data final	Época	Data textual	Parte descrita	Justificação
1748-00-00	1748-00-00	Moderna	Século XVIII.	Imóvel. [Construção]	

**Localizações**

Local administ.	Topónimo	Morada	Data	Geo Datum	Método	Códi SIG	Coord. Geo. X	Coord. Geo. Y	Coord. Plana X	Coord. Plana Y	Coord. Plana Z	Ambiente
Portugal\Braga\Vila Nova de Famalicão\União das freguesias de Arnoso (Santa Maria e Santa Eulália) e Sezures			2013-01-28									
Portugal\Braga\Vila Nova de Famalicão\Sezures			2013-02-21	[EPSG:27493] Datum 73 / Modified Portuguese Grid	Quantum\MULTIPOLYGON	1021						

**Protecção**

Protecção	Justificação
Direta\Plano Director Municipal (P.D.M)\1994\Carta\Património (3.11)	Carta do Património: Carta 5.*

Notas: \* Dúvida se este imóvel pertenceria ao designado "Conjunto Agrícola de Sezures".

**Tipologias**

Tipologia	Justificação
Património\Arquitetónico	

**Fichas relacionadas**

Tipo de ficha	Dados da ficha	Inf. específica	Dados inf. específica	Tipo relação
Material fotográfico	Analgico\Diapositivos e Transparências   Maria de Lurdes Azevedo Pereira   DMF.000633   1982-00-00   5410			
Material fotográfico	Analgico\Diapositivos e Transparências   Maria de Lurdes Azevedo Pereira   DMF.000635   1982-00-00   5412			
Projectos	Levantamento Cultural 1982-1983   42			



Ficheiros multimédia: Informação genérica

---



dmf.000633.jpg



dmf.000635.jpg

## Inventário : Imóveis

Nº imóvel	GPC.4501C05
Designação	Casa dos Carvalhais
Tipo imóvel	Casa\Agrícola
Imóvel	GPC.4501C - Conjunto da Igreja de Sezures
Descrição	



## Informação específica

### Localizações

Local administ.	Topónimo	Morada	Data	Geo Datum	Método	Códi SIG	Coord. Geo. X	Coord. Geo. Y	Coord. Plana X	Coord. Plana Y	Coord. Plana Z	Ambiente
Portugal\Braga\Vila Nova de Famalicão\União das freguesias de Arnoso (Santa Maria e Santa Eulália) e Sezures			2013-01-28									
Portugal\Braga\Vila Nova de Famalicão\Sezures	Rua dos Carvalhais		2013-02-20	[EPSG:27493] Datum 73 / Modified Portuguese Grid	Quantum\MULTIPOLYGON	971						

### Protecção

Protecção	Justificação
Direta\Plano Director Municipal (P.D.M)\1994\Carta\Património (3.11)	Carta do Património: Carta 5.*

Notas: \* Dúvida se este imóvel pertenceria ao designado "Conjunto Agrícola de Sezures".

### Tipologias

Tipologia	Justificação
Património\Arquitetónico	

### Fichas relacionadas

Tipo de ficha	Dados da ficha	Inf. específica	Dados inf. específica	Tipo relação
Ficheiros	GPC.4501C05   \\arqserver\InPatrimonium\Documentos\GPC\Material Fotográfico\Casa\GPC.4501C05.JPG   19545			



gpc.4501c05.jpg

## Inventário : Imóveis

Nº imóvel	GPC.4501C06
Designação	Casa junto à Igreja
Tipo imóvel	Casa\Agrícola
Imóvel	GPC.4501C - Conjunto da Igreja de Sezures
Descrição	



## Informação específica

### Localizações

Local administ.	Topónimo	Morada	Data	Geo Datum	Método	Códi SIG	Coord. Geo. X	Coord. Geo. Y	Coord. Plana X	Coord. Plana Y	Coord. Plana Z	Ambiente
Portugal\Braga\Vila Nova de Famalicão\União das freguesias de Arnoso (Santa Maria e Santa Eulália) e Sezures			2013-01-28									
Portugal\Braga\Vila Nova de Famalicão\Sezures			2013-02-20	[EPSG:27493] Datum 73 / Modified Portuguese Grid	Quantum\POLYGON	973						

### Protecção

Protecção	Justificação
Direta\Plano Director Municipal (P.D.M)\1994\Carta\Património (3.11)	Carta do Património: Carta 5.*

Notas: \* Dúvida se este imóvel pertenceria ao designado "Conjunto Agrícola de Sezures".

### Tipologias

Tipologia	Justificação
Património\Arquitetónico	

### Fichas relacionadas

Tipo de ficha	Dados da ficha	Inf. específica	Dados inf. específica	Tipo relação
Ficheiros	GPC.4501C06   \\arqserver\InPatrimonium\Documentos\GPC\Material Fotográfico\Casa\Agrícola\GPC.4501C06.JPG   17900			



gpc.4501c06.jpg

## Inventário : Imóveis

Nº imóvel	GPC.4502C01
Designação	Casa do Jogo
Tipo imóvel	Casa
Imóvel	GPC.4502C - Conjunto do Rio
Descrição	



## Informação específica

### Localizações

Local administ.	Topónimo	Morada	Data	Geo Datum	Método	Códi SIG	Coord. Geo. X	Coord. Geo. Y	Coord. Plana X	Coord. Plana Y	Coord. Plana Z	Ambiente
Portugal\Braga\Vila Nova de Famalicão\União das freguesias de Arnoso (Santa Maria e Santa Eulália) e Sezures	Rio		2013-01-28									
Portugal\Braga\Vila Nova de Famalicão\Sezures	Rio		2013-02-20	[EPSG:27493] Datum 73 / Modified Portuguese Grid	Quantum\POLYGON	976						

### Tipologias

Tipologia	Justificação
Património\Arquitetónico	

### Fichas relacionadas

Tipo de ficha	Dados da ficha	Inf. específica	Dados inf. específica	Tipo relação
Ficheiros	GPC.4502C01   \\arqserver\InPatrimonium\Documentos\GPC\Material Fotográfico\Casa\GPC.4502C01.JPG   17781			
Projectos	Património Cultural do Concelho: Actualização do Inventário   29			
Projectos	Levantamento Cultural 1982-1983   42			

## Ficheiros multimédia: Informação genérica



gpc.4502c01.jpg

## Inventário : Imóveis

Nº imóvel	GPC.4502C03
Designação	Casa do Rio
Tipo imóvel	Casa\Agrícola
Imóvel	GPC.4502C - Conjunto do Rio
Descrição	



## Informação específica

### Localizações

Local administ.	Topónimo	Morada	Data	Geo Datum	Método	Códi SIG	Coord. Geo. X	Coord. Geo. Y	Coord. Plana X	Coord. Plana Y	Coord. Plana Z	Ambiente
Portugal\Braga\Vila Nova de Famalicão\União das freguesias de Arnoso (Santa Maria e Santa Eulália) e Sezures	Rio		2013-01-28									
Portugal\Braga\Vila Nova de Famalicão\Sezures	Rio		2013-02-20	[EPSG:27493] Datum 73 / Modified Portuguese Grid	Quantum\POLYGON	979						

### Tipologias

Tipologia	Justificação
Património\Arquitetónico	

### Fichas relacionadas

Tipo de ficha	Dados da ficha	Inf. específica	Dados inf. específica	Tipo relação
Ficheiros	GPC.4502C03   \\arqserver\InPatrimonium\Documentos\GPC\Material Fotográfico\Casa\Agrícola\GPC.4502C03.JPG   9738			
Projectos	Património Cultural do Concelho: Actualização do Inventário   29			
Projectos	Levantamento Cultural 1982-1983   42			

## Ficheiros multimédia: Informação genérica



gpc.4502c03.jpg

## Inventário : Imóveis

Nº imóvel	GPC.4521C01
Designação	Casa de Quintela
Tipo imóvel	Casa
Imóvel	GPC.4521C - Conjunto de Quintela
Descrição	



## Informação específica

### Localizações

Local administ.	Topónimo	Morada	Data	Geo Datum	Método	Códi SIG	Coord. Geo. X	Coord. Geo. Y	Coord. Plana X	Coord. Plana Y	Coord. Plana Z	Ambiente
Portugal\Braga\Vila Nova de Famalicão\União das freguesias de Arnoso (Santa Maria e Santa Eulália) e Sezures	Quintela		2013-01-28									
Portugal\Braga\Vila Nova de Famalicão\Sezures	Quintela		2013-02-20	[EPSG:27493] Datum 73 / Modified Portuguese Grid	Quantum\POLYGON	982						

### Tipologias

Tipologia	Justificação
Património\Arquitetónico	

### Fichas relacionadas

Tipo de ficha	Dados da ficha	Inf. específica	Dados inf. específica	Tipo relação
Ficheiros	GPC.4521C01   \\arqserver\InPatrimonium\Documentos\GPC\Material Fotográfico\Casa\GPC.4521C01.JPG   19546			

## Ficheiros multimédia: Informação genérica



gpc.4521c01.jpg



**Inventário : Imóveis**

Nº imóvel	GPC.4602C01.01
Designação	Casa do Sobrado
Tipo imóvel	Casa\Solarenga
Imóvel	GPC.4602C01 - Quinta do Sobrado
Descrição	Integrada na Quinta de Sobrado, a edificação desta Casa residencial, de estilo solarenga, é anterior a 1758. Nesse ano, sabemos que esta Casa tinha sido reedificada por um "brasileiro de torna viagem", certamente alguém que, após ter enriquecido nas minas de ouro do Brasil, aproveitou esse novo estatuto social para tornar a sua propriedade digna dessa condição. Juntamente com a Casa edificou a Capela de Jesus, Maria e José. Na década de 90 do século XX foi alvo de um restauro que reabilitou todo o conjunto inserido na Quinta de Sobrado.

**Informação específica**

Cronologia					
Data inicial	Data final	Época	Data textual	Parte descrita	Justificação
1701-01-01	1800-12-31	Transição\Moderna-Contemporânea	Século XVIII.	Imóvel. [Construção]	Conjetural.

Localizações												
Local administ.	Topónimo	Morada	Data	Geo Datum	Método	Códi SIG	Coord. Geo. X	Coord. Geo. Y	Coord. Plana X	Coord. Plana Y	Coord. Plana Z	Ambiente
Portugal\Braga\Vila Nova de Famalicão\União das freguesias de Vale (São Cosme), Telhado e Portela			2013-01-28	[EPSG:3857] WGS 84 / Pseudo Mercator	Google Maps	-	8,447449	41,45419				
Portugal\Braga\Vila Nova de Famalicão\Telhado			2013-02-20	[EPSG:27493] Datum 73 / Modified Portuguese Grid	Quantum\MULTIPOLYGON	986						

Protecção	
Protecção	Justificação
Direta\Plano Director Municipal (P.D.M)\1994\Carta\Património (3.11)	Carta do Património: Carta 9.

Tipologias	
Tipologia	Justificação
Património\Arquitetónico	

Fichas relacionadas				
Tipo de ficha	Dados da ficha	Inf. específica	Dados inf. específica	Tipo relação
Ficheiros	GPC.4602C01.01   \\arqserver\InPatrimonium\Documentos\GPC\Material Fotográfico\Casa\Solarenga\GPC.4602C01.01.jpg   8980			
Material fotográfico	Analgóico\Diapositivos e Transparências   Maria de Lurdes Azevedo Pereira   DMF.000643   1982-00-00   5420			
Projectos	Levantamento Cultural 1982-1983   42			

Ficheiros multimédia: Informação genérica

---



gpc.4602c01.01.jpg



dmf.000643.jpg

## Inventário : Imóveis

Nº imóvel	GPC.4602C02
Designação	Casa I do Sobrado
Tipo imóvel	Casa
Imóvel	GPC.4602C - Conjunto do Sobrado
Descrição	



## Informação específica

### Localizações

Local administ.	Topónimo	Morada	Data	Geo Datum	Método	Códi SIG	Coord. Geo. X	Coord. Geo. Y	Coord. Plana X	Coord. Plana Y	Coord. Plana Z	Ambiente
Portugal\Braga\Vila Nova de Famalicão\União das freguesias de Vale (São Cosme), Telhado e Portela			2013-01-28									
Portugal\Braga\Vila Nova de Famalicão\Telhado			2013-02-20	[EPSG:27493] Datum 73 / Modified Portuguese Grid	Quantum\MULTIPOLYGON	990						

### Tipologias

Tipologia	Justificação
Património\Arquitetónico	

### Fichas relacionadas

Tipo de ficha	Dados da ficha	Inf. específica	Dados inf. específica	Tipo relação
Ficheiros	GPC.4602C02   \\arqserver\InPatrimonium\Documentos\GPC\Material Fotográfico\Casa\GPC.4602C02.JPG   19547			

## Ficheiros multimédia: Informação genérica



gpc.4602c02.jpg

2014-11-07 15:27:45

Câmara Municipal de Vila Nova de Famalicão

Joao Machado

## Inventário : Imóveis

Nº imóvel	GPC.4602C03
Designação	Casa II do Sobrado
Tipo imóvel	Casa
Imóvel	GPC.4602C - Conjunto do Sobrado
Descrição	



## Informação específica

### Localizações

Local administ.	Topónimo	Morada	Data	Geo Datum	Método	Códi SIG	Coord. Geo. X	Coord. Geo. Y	Coord. Plana X	Coord. Plana Y	Coord. Plana Z	Ambiente
Portugal\Braga\Vila Nova de Famalicão\União das freguesias de Vale (São Cosme), Telhado e Portela			2013-01-28									
Portugal\Braga\Vila Nova de Famalicão\Telhado			2013-02-20	[EPSG:27493] Datum 73 / Modified Portuguese Grid	Quantum\MULTIPOLYGON	994						

### Tipologias

Tipologia	Justificação
Património\Arquitetónico	

### Fichas relacionadas

Tipo de ficha	Dados da ficha	Inf. específica	Dados inf. específica	Tipo relação
Ficheiros	GPC.4602C03   \\arqserver\InPatrimonium\Documentos\GPC\Material Fotográfico\Casa\GPC.4602C03.JPG   19548			

## Ficheiros multimédia: Informação genérica



gpc.4602c03.jpg

## Inventário : Imóveis

Nº imóvel	GPC.4602C04
Designação	Casa III do Sobrado
Tipo imóvel	Casa
Imóvel	GPC.4602C - Conjunto do Sobrado
Descrição	



## Informação específica

### Localizações

Local administ.	Topónimo	Morada	Data	Geo Datum	Método	Códi SIG	Coord. Geo. X	Coord. Geo. Y	Coord. Plana X	Coord. Plana Y	Coord. Plana Z	Ambiente
Portugal\Braga\Vila Nova de Famalicão\União das freguesias de Vale (São Cosme), Telhado e Portela			2013-01-28									
Portugal\Braga\Vila Nova de Famalicão\Telhado			2013-02-20	[EPSG:27493] Datum 73 / Modified Portuguese Grid	Quantum\POLYGON	998						

### Tipologias

Tipologia	Justificação
Património\Arquitetónico	

### Fichas relacionadas

Tipo de ficha	Dados da ficha	Inf. específica	Dados inf. específica	Tipo relação
Ficheiros	GPC.4602C04   \\arqserver\InPatrimonium\Documentos\GPC\Material Fotográfico\Casa\GPC.4602C04.JPG   19549			

## Ficheiros multimédia: Informação genérica



gpc.4602c04.jpg

## Inventário : Imóveis

Nº imóvel	GPC.4604C03
Designação	Casa de Valverde
Tipo imóvel	Casa
Imóvel	GPC.4604C - Conjunto de Lovares
Descrição	



## Informação específica

### Cronologia

Data inicial	Data final	Época	Data textual	Parte descrita	Justificação
1771-00-00	1771-00-00	Moderna	Século XVIII.	Imóvel. [Construção]	

### Localizações

Local administ.	Topónimo	Morada	Data	Geo Datum	Método	Códi SIG	Coord. Geo. X	Coord. Geo. Y	Coord. Plana X	Coord. Plana Y	Coord. Plana Z	Ambiente
Portugal\Braga\Vila Nova de Famalicão\União das freguesias de Vale (São Cosme), Telhado e Portela	Valverde		2013-01-28									
Portugal\Braga\Vila Nova de Famalicão\Telhado	Valverde		2013-02-20	[EPSG:27493] Datum 73 / Modified Portuguese Grid	Quantum\POLYGON 1000							

### Tipologias

Tipologia	Justificação
Património\Arquitetónico	

### Fichas relacionadas

Tipo de ficha	Dados da ficha	Inf. específica	Dados inf. específica	Tipo relação
Ficheiros	GPC.4604C03   \\arqserver\InPatrimonium\Documentos\GPC\Material Fotográfico\Casa\GPC.4604C03.JPG   9624			
Projectos	Património Cultural do Concelho: Actualização do Inventário   29			
Projectos	Levantamento Cultural 1982-1983   42			



gpc.4604c03.jpg

## Inventário : Imóveis

Nº imóvel	GPC.4604C04
Designação	Casa junto às Alminhas da Poça
Tipo imóvel	Casa
Imóvel	GPC.4604C - Conjunto de Lovares
Descrição	



## Informação específica

### Cronologia

Data inicial	Data final	Época	Data textual	Parte descrita	Justificação
1821-00-00	1821-00-00	Contemporânea	Século XIX.	Imóvel. [Construção]	

### Localizações

Local administ.	Topónimo	Morada	Data	Geo Datum	Método	Códi SIG	Coord. Geo. X	Coord. Geo. Y	Coord. Plana X	Coord. Plana Y	Coord. Plana Z	Ambiente
Portugal\Braga\Vila Nova de Famalicão\União das freguesias de Vale (São Cosme), Telhado e Portela			2013-01-28									
Portugal\Braga\Vila Nova de Famalicão\Telhado			2013-02-20	[EPSG:27493] Datum 73 / Modified Portuguese Grid	Quantum\POLYGON	1001						

### Tipologias

Tipologia	Justificação
Património\Arquitetónico	

### Fichas relacionadas

Tipo de ficha	Dados da ficha	Inf. específica	Dados inf. específica	Tipo relação
Ficheiros	GPC.4604C04   \\arqserver\InPatrimonium\Documentos\GPC\Material Fotográfico\Casa\GPC.4604C04.JPG   9623			

## Ficheiros multimédia: Informação genérica



gpc.4604c04.jpg



## Inventário : Imóveis

Nº imóvel	GPC.4604C05
Designação	Casa I de Lovares
Tipo imóvel	Casa
Imóvel	GPC.4604C - Conjunto de Lovares
Descrição	



## Informação específica

### Localizações

Local administ.	Topónimo	Morada	Data	Geo Datum	Método	Códi SIG	Coord. Geo. X	Coord. Geo. Y	Coord. Plana X	Coord. Plana Y	Coord. Plana Z	Ambiente
Portugal\Braga\Vila Nova de Famalicão\União das freguesias de Vale (São Cosme), Telhado e Portela			2013-01-28									
Portugal\Braga\Vila Nova de Famalicão\Telhado			2013-02-20	[EPSG:27493] Datum 73 / Modified Portuguese Grid	Quantum\POLYGON	1002						

### Tipologias

Tipologia	Justificação
Património\Arquitetónico	

### Fichas relacionadas

Tipo de ficha	Dados da ficha	Inf. específica	Dados inf. específica	Tipo relação
Ficheiros	GPC.4604C05   \\arqserver\InPatrimonium\Documentos\GPC\Material Fotográfico\Casa\GPC.4604C05.JPG   9622			

## Ficheiros multimédia: Informação genérica



gpc.4604c05.jpg

## Inventário : Imóveis

Nº imóvel	GPC.4607C02
Designação	Casa de Portelinhos
Tipo imóvel	Casa\Agrícola
Imóvel	GPC.4607C - Conjunto de Portelinhos
Descrição	



## Informação específica

### Localizações

Local administ.	Topónimo	Morada	Data	Geo Datum	Método	Códi SIG	Coord. Geo. X	Coord. Geo. Y	Coord. Plana X	Coord. Plana Y	Coord. Plana Z	Ambiente
Portugal\Braga\Vila Nova de Famalicão\União das freguesias de Vale (São Cosme), Telhado e Portela	Portelinhos		2013-01-28									
Portugal\Braga\Vila Nova de Famalicão\Telhado	Portelinhos		2013-02-21	[EPSG:27493] Datum 73 / Modified Portuguese Grid	Quantum\POLYGON	1003						

### Tipologias

Tipologia	Justificação
Património\Arquitetónico	

### Fichas relacionadas

Tipo de ficha	Dados da ficha	Inf. específica	Dados inf. específica	Tipo relação
Ficheiros	GPC.4607C02   \\arqserver\InPatrimonium\Documentos\GPC\Material Fotográfico\Casa\Agrícola\GPC.4607C02.JPG   9621			
Projectos	Património Cultural do Concelho: Actualização do Inventário   29			
Projectos	Levantamento Cultural 1982-1983   42			

## Ficheiros multimédia: Informação genérica



gpc.4607c02.jpg

**Inventário : Imóveis**

Nº imóvel	GPC.4618C01
Designação	Casa do Crasto
Tipo imóvel	Casa\Agrícola
Imóvel	GPC.4618C - Conjunto da Casa do Crasto
Descrição	

**Informação específica****Cronologia**

Data inicial	Data final	Época	Data textual	Parte descrita	Justificação
1915-00-00	1915-00-00	Contemporânea	Século XX.	Imóvel. [Construção]	

**Localizações**

Local administ.	Topónimo	Morada	Data	Geo Datum	Método	Códi SIG	Coord. Geo. X	Coord. Geo. Y	Coord. Plana X	Coord. Plana Y	Coord. Plana Z	Ambiente
Portugal\Braga\Vila Nova de Famalicão\União das freguesias de Vale (São Cosme), Telhado e Portela	Crasto		2013-01-28									
Portugal\Braga\Vila Nova de Famalicão\Telhado	Crasto		2013-02-21	[EPSG:27493] Datum 73 / Modified Portuguese Grid	Quantum\POLYGON	1007						

**Protecção**

Protecção	Justificação
Direta\Plano Director Municipal (P.D.M)\1994\Carta\Património (3.11)	Carta do Património: Carta 9.

**Tipologias**

Tipologia	Justificação
Património\Arquitetónico	

**Fichas relacionadas**

Tipo de ficha	Dados da ficha	Inf. específica	Dados inf. específica	Tipo relação
Ficheiros	GPC.4618C01   \\arqserver\InPatrimonium\Documentos\GPC\Material Fotográfico\Casa\Agrícola\GPC.4618C01.JPG   9620			
Projectos	Património Cultural do Concelho: Actualização do Inventário   29			
Projectos	Levantamento Cultural 1982-1983   42			

---

**Ficheiros multimédia: Informação genérica**

---



gpc.4618c01.jpg

2014-11-07 15:30:20

Câmara Municipal de Vila Nova de Famalicão

Joao Machado

## Inventário : Imóveis

Nº imóvel	GPC.4619C01
Designação	Casa da Bouça da Cova
Tipo imóvel	Casa\Agrícola
Imóvel	GPC.4619C - Conjunto da Bouça da Cova
Descrição	



## Informação específica

### Localizações

Local administ.	Topónimo	Morada	Data	Geo Datum	Método	Códi SIG	Coord. Geo. X	Coord. Geo. Y	Coord. Plana X	Coord. Plana Y	Coord. Plana Z	Ambiente
Portugal\Braga\Vila Nova de Famalicão\União das freguesias de Vale (São Cosme), Telhado e Portela	Bouça da Cova		2013-01-28									
Portugal\Braga\Vila Nova de Famalicão\Telhado	Bouça da Cova		2013-02-21	[EPSG:27493] Datum 73 / Modified Portuguese Grid	Quantum\POLYGON	1011						

### Tipologias

Tipologia	Justificação
Património\Arquitetónico	

### Fichas relacionadas

Tipo de ficha	Dados da ficha	Inf. específica	Dados inf. específica	Tipo relação
Ficheiros	GPC.4619C01   \\arqserver\InPatrimonium\Documentos\GPC\Material Fotográfico\Casa\GPC.4619C01.JPG   19550			

## Ficheiros multimédia: Informação genérica



gpc.4619c01.jpg

## Inventário : Imóveis

Nº imóvel	GPC.4621C01
Designação	Casa de Mançoila
Tipo imóvel	Casa\Solarenga
Imóvel	GPC.4621C - Conjunto de Casal Tainho
Descrição	Imóvel com dois pisos e possui área de mata.



## Informação específica

### Localizações

Local administ.	Topónimo	Morada	Data	Geo Datum	Método	Códi SIG	Coord. Geo. X	Coord. Geo. Y	Coord. Plana X	Coord. Plana Y	Coord. Plana Z	Ambiente
Portugal\Braga\Vila Nova de Famalicão\União das freguesias de Vale (São Cosme), Telhado e Portela	Casal Tainho		2013-01-28									
Portugal\Braga\Vila Nova de Famalicão\Telhado	Casal Tainho		2013-02-21	[EPSG:27493] Datum 73 / Modified Portuguese Grid	Quantum\POLYGON	1015						

### Tipologias

Tipologia	Justificação
Património\Arquitetónico	

### Fichas relacionadas

Tipo de ficha	Dados da ficha	Inf. específica	Dados inf. específica	Tipo relação
Ficheiros	GPC.4621C01   \\arqserver\InPatrimonium\Documentos\GPC\Material Fotográfico\Casa\Solarenga\GPC.4621C01.JPG   8981			
Projectos	Património Cultural do Concelho: Actualização do Inventário   29			
Projectos	Levantamento Cultural 1982-1983   42			

## Ficheiros multimédia: Informação genérica



gpc.4621c01.jpg

2014-11-07 15:31:01

Câmara Municipal de Vila Nova de Famalicão

Joao Machado

## Inventário : Imóveis

Nº imóvel	GPC.4628C01
Designação	Casa I da Quinta das Pirâmides
Tipo imóvel	Casa
Imóvel	GPC.4628C - Quinta das Pirâmides
Descrição	



## Informação específica

### Localizações

Local administ.	Topónimo	Morada	Data	Geo Datum	Método	Códi SIG	Coord. Geo. X	Coord. Geo. Y	Coord. Plana X	Coord. Plana Y	Coord. Plana Z	Ambiente
Portugal\Braga\Vila Nova de Famalicão\União das freguesias de Vale (São Cosme), Telhado e Portela			2013-01-28									
Portugal\Braga\Vila Nova de Famalicão\Telhado			2013-02-21	[EPSG:27493] Datum 73 / Modified Portuguese Grid	Quantum\POLYGON	1016						

### Tipologias

Tipologia	Justificação
Património\Arquitetónico	

### Fichas relacionadas

Tipo de ficha	Dados da ficha	Inf. específica	Dados inf. específica	Tipo relação
Ficheiros	GPC.4628C01   \\arqserver\InPatrimonium\Documentos\GPC\Material Fotográfico\Casa\GPC.4628C01.JPG   19551			

## Ficheiros multimédia: Informação genérica



gpc.4628c01.jpg

## Inventário : Imóveis

Nº imóvel	GPC.4628C02
Designação	Casa II da Quinta das Pirâmides
Tipo imóvel	Casa
Imóvel	GPC.4628C - Quinta das Pirâmides
Descrição	



## Informação específica

### Localizações

Local administ.	Topónimo	Morada	Data	Geo Datum	Método	Códi SIG	Coord. Geo. X	Coord. Geo. Y	Coord. Plana X	Coord. Plana Y	Coord. Plana Z	Ambiente
Portugal\Braga\Vila Nova de Famalicão\União das freguesias de Vale (São Cosme), Telhado e Portela			2013-01-28									
Portugal\Braga\Vila Nova de Famalicão\Telhado			2013-02-21	[EPSG:27493] Datum 73 / Modified Portuguese Grid	Quantum\POLYGON	1020						

### Tipologias

Tipologia	Justificação
Património\Arquitetónico	

### Fichas relacionadas

Tipo de ficha	Dados da ficha	Inf. específica	Dados inf. específica	Tipo relação
Ficheiros	GPC.4628C02   \\arqserver\InPatrimonium\Documentos\GPC\Material Fotográfico\Casa\GPC.4628C02.JPG   19552			

## Ficheiros multimédia: Informação genérica



gpc.4628c02.jpg



2014-11-07 15:31:46

Câmara Municipal de Vila Nova de Famalicão

Joao Machado

## Inventário : Imóveis

Nº imóvel	GPC.4703C01
Designação	Casa da Florida
Tipo imóvel	Casa\Solarenga
Imóvel	GPC.4703C - Quinta da Florida
Descrição	Imóvel com dois pisos, possui capela, Espigueiro, lagar, e área de mata.



## Informação específica

### Localizações

Local administ.	Topónimo	Morada	Data	Geo Datum	Método	Códi SIG	Coord. Geo. X	Coord. Geo. Y	Coord. Plana X	Coord. Plana Y	Coord. Plana Z	Ambiente
Portugal\Braga\Vila Nova de Famalicão\Vermoim			2012-05-23	[EPSG:27493] Datum 73 / Modified Portuguese Grid	Quantum\MULTIPOLYGON	443						

### Protecção

Protecção	Justificação
Direta\Plano Director Municipal (P.D.M)\1994\Carta\Património (3.11)	Carta do Património: Carta 10.

### Tipologias

Tipologia	Justificação
Património\Arquitetónico	

### Fichas relacionadas

Tipo de ficha	Dados da ficha	Inf. específica	Dados inf. específica	Tipo relação
Ficheiros	GPC.4703C01   \\arqserver\InPatrimonium\Documentos\GPC\Material Fotográfico\Casa\Solarenga\GPC.4703C01.jpg   8982			
Projectos	Património Cultural do Concelho: Actualização do Inventário   29			
Projectos	Levantamento Cultural 1982-1983   42			

## Ficheiros multimédia: Informação genérica



gpc.4703c01.jpg

**Inventário : Imóveis**

Nº imóvel	GPC.4704C01
Designação	Palácio da Igreja Velha
Tipo imóvel	Casa\Apalaçada
Imóvel	GPC.4704C - Quinta da Igreja Velha
Descrição	Na freguesia de Vermoim situa-se este edifício construído no último quartel do século XIX. O interior é dotado de muitos compartimentos, todos eles ricos em madeira de castanho, tectos em gesso, com artesoados e ainda mobiliário, na sua maior parte, de estilo D. José. Possui uma capela. No jardim fronteiriço ao edifício descrito, encontra-se um cruzeiro paroquial da antiga igreja de Vermoim, o qual tem características do séc. XVIII, e cuja igreja foi substituída pela actual com início de funções em 1784.

**Informação específica****Cronologia**

Data inicial	Data final	Época	Data textual	Parte descrita	Justificação
1881-00-00	1881-00-00	Contemporânea	Século XIX.	Imóvel. [Construção]	Conjetural.

Foi adquirida em 1987 pelo actual proprietário, sabendo-se que existiram outros donos com registo desde 1750, mas anteriormente a esta data existia a Igreja paroquial.

**Estilos**

Estilo	Parte descrita	Justificação
		Estilo Neo-Clássico.

**Localizações**

Local administ.	Topónimo	Morada	Data	Geo Datum	Método	Códi SIG	Coord. Geo. X	Coord. Geo. Y	Coord. Plana X	Coord. Plana Y	Coord. Plana Z	Ambiente
Portugal\Braga\Vila Nova de Famalicão\Vermoim	Igreja Velha	Avenida do Palácio - Lugar da Igreja Velha.	2013-02-21	[EPSG:27493] Datum 73 / Modified Portuguese Grid	Quantum\POLYGON	1023						
Portugal\Braga\Vila Nova de Famalicão\Vermoim			2013-09-04	[EPSG:3857] WGS 84 / Pseudo Mercator	Google Maps		-8,45218	41,42136				

**Protecção**

Protecção	Justificação
Direta\Plano Director Municipal (P.D.M)\1994\Carta\Património (3.11)	Carta do Património: Carta 10.

**Tipologias**

Tipologia	Justificação
Património\Arquitetónico	

**Fichas relacionadas**


Tipo de ficha	Dados da ficha	Inf. específica	Dados inf. específica	Tipo relação
Electrónico	Casa da Igreja Velha / Hotel Rural Palácio da Igreja Velha   Sacavém   2013-02-26   Instituto da Habitação e da Reabilitação Urbana (IHRU)   34			
Ficheiros	GPC.4704C01   \\arqserver\InPatrimonium\Documentos\GPC\Material Fotográfico\Casa\Solarenga\GPC.4704C01.jpg   9619			
Material fotográfico	Analógico\Diapositivos e Transparências   Maria de Lurdes Azevedo Pereira   DMF.000664   1982-00-00   5441			
Material fotográfico	Analógico\Diapositivos e Transparências   Maria de Lurdes Azevedo Pereira   DMF.000665   1982-00-00   5442			
Material fotográfico	Analógico\Diapositivos e Transparências   Maria de Lurdes Azevedo Pereira   DMF.000667   1982-00-00   5444			
Material fotográfico	Analógico\Diapositivos e Transparências   Maria de Lurdes Azevedo Pereira   DMF.000668   1982-00-00   5445			
Projectos	Património Cultural do Concelho: Actualização do Inventário   29			
Projectos	Levantamento Cultural 1982-1983   42			

**Ficheiros multimédia: Informação genérica**

dmf.000665.jpg



gpc.4704c01.jpg



dmf.000667.jpg



dmf.000668.jpg



dmf.000664.jpg

## Inventário : Imóveis

Nº imóvel	GPC.4705C01
Designação	Solar de Vila Mende
Tipo imóvel	Casa\Solarenga
Imóvel	GPC.4705C - Quinta de Vila Mende
Descrição	Imóvel de rés-do-chão e andar com torre nobre, Imóvel de cor exterior branca, possui janelas e portas em madeira, com terraço na torre, capela e mata.



## Informação específica

### Cronologia

Data inicial	Data final	Época	Data textual	Parte descrita	Justificação
					Foi adquirida a propriedade pelo avô do actual proprietário, no ano de 1930, que procedeu à conservação e restauro do imóvel. O nome de Vila-Mende tem por origem a palavra Mendo que era o aio de D. Afonso Henriques.

### Localizações

Local administ.	Topónimo	Morada	Data	Geo Datum	Método	Códi SIG	Coord. Geo. X	Coord. Geo. Y	Coord. Plana X	Coord. Plana Y	Coord. Plana Z	Ambiente
Portugal\Braga\Vila Nova de Famalicão\Vermoim			2013-02-21	[EPSG:27493] Datum 73 / Modified Portuguese Grid	Quantum\POLYGON	1024						

### Protecção

Protecção	Justificação
Direta\Plano Director Municipal (P.D.M)\1994\Carta\Património (3.11)	Carta do Património: Carta 10.

### Tipologias

Tipologia	Justificação
Património\Arquitetónico	

### Fichas relacionadas

Tipo de ficha	Dados da ficha	Inf. específica	Dados inf. específica	Tipo relação
Ficheiros	GPC.4705C01   \\arqserver\InPatrimonium\Documentos\GPC\Material Fotográfico\Casa\Solarenga\GPC.4705C01.JPG   8983			
Projectos	Património Cultural do Concelho: Actualização do Inventário   29			
Projectos	Levantamento Cultural 1982-1983   42			



gpc.4705c01.jpg

## Inventário : Imóveis

Nº imóvel	GPC.4710
Designação	Casal de Vinhó
Tipo imóvel	Casa\Solarenga
Imóvel	
Descrição	



## Informação específica

### Localizações

Local administ.	Topónimo	Morada	Data	Geo Datum	Método	Códi SIG	Coord. Geo. X	Coord. Geo. Y	Coord. Plana X	Coord. Plana Y	Coord. Plana Z	Ambiente
Portugal\Braga\Vila Nova de Famalicão\Vermoim			2013- 02-21	[EPSG:27493] Datum 73 / Modified Portuguese Grid	Quantum\POLYGON	1026						

### Tipologias

Tipologia	Justificação
Património\Arquitetónico	

### Fichas relacionadas

Tipo de ficha	Dados da ficha	Inf. específica	Dados inf. específica	Tipo relação
Ficheiros	GPC.4710   \\arqserver\InPatrimonium\Documentos\GPC\Material Fotográfico\Casa\Solarenga\GPC.4710.jpg   8984			

## Ficheiros multimédia: Informação genérica



gpc.4710.jpg

**Inventário : Imóveis**

Nº imóvel	GPC.4713C01
Designação	Solar da Breia
Tipo imóvel	Casa\Solarenga
Imóvel	GPC.4713C - Quinta da Breia

Descrição	Na freguesia de Vermoim, situa-se o Solar da Breia, tem fisionomia nobre e está implantado num local privilegiado, relativamente à panorâmica. Embora não existam indicadores, a Casa, nos seus primórdios, devia ser uma unidade que compreenderia, simultaneamente a habitação e um centro de uma grande exploração agrícola. O edifício está construído em granito, tem um muro com o comprimento de 15 metros, com um frontão presidido por um brasão. A fachada tem cinco vãos, constituídos por 4 janelas e uma porta, tudo em forma rectangular, com os lintéis moldurados enfeitados, cada um por uma vieira. Não existem dados suficientes para se conhecer a data de construção de raiz, no entanto poderá dizer-se que há elementos, tais como a cozinha que pelas suas características nos apontam para o período entre os séculos XVI e XVII.
-----------	--

**Informação específica****Cronologia**

Data inicial	Data final	Época	Data textual	Parte descrita	Justificação
1732-00-00	1732-00-00	Moderna	Século XVIII.	Imóvel. [Construção]	

**Localizações**

Local administ.	Topónimo	Morada	Data	Geo Datum	Método	Códi SIG	Coord. Geo. X	Coord. Geo. Y	Coord. Plana X	Coord. Plana Y	Coord. Plana Z	Ambiente
Portugal\Braga\Vila Nova de Famalicão	Breia		2012-12-26	[EPSG:27493] Datum 73 / Modified Portuguese Grid	Quantum\POLYGON	545						
Portugal\Braga\Vila Nova de Famalicão			2013-09-04	[EPSG:3857] WGS 84 / Pseudo Mercator	Google Maps		-8,45448	41,41685				

**Protecção**

Protecção	Justificação
Direta\Plano Director Municipal (P.D.M)\1994\Carta\Património (3.11)	Carta do Património: Carta 10.

**Tipologias**

Tipologia	Justificação
Património\Arquitetónico	

**Fichas relacionadas**

Tipo de ficha	Dados da ficha	Inf. específica	Dados inf. específica	Tipo relação
Ficheiros	GPC.4713C01   \\arqserver\InPatrimonium\Documentos\GPC\Material Fotográfico\Casa\Solarenga\GPC.4713C01.jpg   8985			

Periódico

**Agenda Cultural de Vila Nova de Famalicão - Setembro '06. Vila Nova de Famalicão: Câmara Municipal de Vila Nova de Famalicão. [2006-09-00]. Mensal.**

Analitico de Periódicos

PEREIRA, Nelson Bruno Lima - Património: Solar da Breia.. **Agenda Cultural de Vila Nova de Famalicão - Setembro '06.** Vila Nova de Famalicão : Câmara Municipal de Vila Nova de Famalicão. 2006-09-00. p. 22-23.

Projectos Património Cultural do Concelho: Actualização do Inventário | 29 |

Projectos Proposta Global de Classificação e Valorização dos Bens Imóveis Concelhios | 31 |

Notas: Proposta de classificação como "Monumento de Interesse Público".

Projectos IAPXX - Inquérito à Arquitectura do Século XX em Portugal | 38 |

Projectos Levantamento Cultural 1982-1983 | 42 |

Projectos Agenda Cultural de Vila Nova de Famalicão: Património | 43 |

**Ficheiros multimédia: Informação genérica**



gpc.4713c01.jpg



## Inventário : Imóveis

Nº imóvel	GPC.4714
Designação	Casa das Searas
Tipo imóvel	Casa\Agrícola
Imóvel	
Descrição	



## Informação específica

### Localizações

Local administ.	Topónimo	Morada	Data	Geo Datum	Método	Códi SIG	Coord. Geo. X	Coord. Geo. Y	Coord. Plana X	Coord. Plana Y	Coord. Plana Z	Ambiente
Portugal\Braga\Vila Nova de Famalicão\Vermoim			2012-12-26	[EPSG:27493] Datum 73 / Modified Portuguese Grid	Quantum\POLYGON	546						

### Tipologias

Tipologia	Justificação
Património\Arquitetónico	

### Fichas relacionadas

Tipo de ficha	Dados da ficha	Inf. específica	Dados inf. específica	Tipo relação
Ficheiros	GPC.4714   \\arqserver\InPatrimonium\Documentos\GPC\Material Fotográfico\Casa\GPC.4714.JPG   9617			
Projectos	Património Cultural do Concelho: Actualização do Inventário   29			
Projectos	Levantamento Cultural 1982-1983   42			

## Ficheiros multimédia: Informação genérica



gpc.4714.jpg

## Inventário : Imóveis

Nº imóvel	GPC.4715C01
Designação	Casa da Quinta da Casa Nova
Tipo imóvel	Casa
Imóvel	GPC.4715C - Quinta da Casa Nova
Descrição	



## Informação específica

### Localizações

Local administ.	Topónimo	Morada	Data	Geo Datum	Método	Códi SIG	Coord. Geo. X	Coord. Geo. Y	Coord. Plana X	Coord. Plana Y	Coord. Plana Z	Ambiente
Portugal\Braga\Vila Nova de Famalicão\Vermoim			2012-12-26	[EPSG:27493] Datum 73 / Modified Portuguese Grid	Quantum\POLYGON	547						

### Tipologias

Tipologia	Justificação
Património\Arquitetónico	

### Fichas relacionadas

Tipo de ficha	Dados da ficha	Inf. específica	Dados inf. específica	Tipo relação
Ficheiros	GPC.4715C01   \\arqserver\InPatrimonium\Documentos\GPC\Material Fotográfico\Casa\GPC.4715C01.JPG   9616			

## Ficheiros multimédia: Informação genérica



gpc.4715c01.jpg

## Inventário : Imóveis

Nº imóvel	GPC.4716C01
Designação	Casa dos Ferreiras
Tipo imóvel	Casa\Solarenga
Imóvel	GPC.4716C - Conjunto da Presa
Descrição	



## Informação específica

### Localizações

Local administ.	Topónimo	Morada	Data	Geo Datum	Método	Códi SIG	Coord. Geo. X	Coord. Geo. Y	Coord. Plana X	Coord. Plana Y	Coord. Plana Z	Ambiente
Portugal\Braga\Vila Nova de Famalicão\Vermoim	Presas		2013-02-21	[EPSG:27493] Datum 73 / Modified Portuguese Grid	Quantum\POLYGON	1029						

### Tipologias

Tipologia	Justificação
Património\Arquitetónico	

### Fichas relacionadas

Tipo de ficha	Dados da ficha	Inf. específica	Dados inf. específica	Tipo relação
Ficheiros	GPC.4716C01   \\arqserver\InPatrimonium\Documentos\GPC\Material Fotográfico\Casa\Solarenga\GPC.4716C01.JPG   8986			

## Ficheiros multimédia: Informação genérica



gpc.4716c01.jpg

**Inventário : Imóveis**

Nº imóvel	GPC.4801C02
Designação	Casa do Vinhal
Tipo imóvel	Casa\Solarenga
Imóvel	GPC.4801C - Quinta do Vinhal

**Descrição**  
As origens da Casa do Vinhal, remontam aos séculos XVII e XVIII. É um edifício de arquitectura civil privada, barroca, que se traduz fundamentalmente pelo posicionamento da Casa relativamente à paisagem, pelo tratamento do jardim em socalcos e nas escadarias duplas localizadas segundo um eixo. A Casa do Vinhal localiza-se numa plataforma junto ao caminho-de-ferro, voltada para a cidade. É de destacar o jardim, incluído na classificação com árvores de grande porte. O edifício de planta rectangular orientado no sentido N - S possui dois pisos e cobertura em telhado de quatro águas. Possui também uma escadaria dupla de lanços opostos. De referir a existência de uma capela com um belo altar de talha encerrada, sob o arco sineiro da capela existe um brasão, com os emblemas dos Coutos, Azevedos, Farias e Barros. O portal à face da estrada ostenta uma pedra de armas.

**Informação específica****Cronologia**

Data inicial	Data final	Época	Data textual	Parte descrita	Justificação
1601-01-01	1800-12-31	Transição\Moderna-Contemporânea	Século XVII - Século XVIII.	Imóvel. [Construção]	

**Estilos**

Estilo	Parte descrita	Justificação
Barroco		As manifestações barrocas traduzem-se fundamentalmente neste imóvel no posicionamento da Casa relativamente à paisagem, no tratamento do jardim em socalcos e nas escadarias duplas localizadas segundo um eixo.

**Localizações**

Local administ.	Topónimo	Morada	Data	Geo Datum	Método	Códi SIG	Coord. Geo. X	Coord. Geo. Y	Coord. Plana X	Coord. Plana Y	Coord. Plana Z	Ambiente
Portugal\Braga\Vila Nova de Famalicão\União das freguesias de Vila Nova de Famalicão e Calendário	Vinhal	Rua Queirós Moreira 459, 4760-901 Vila Nova de Famalicão, Portugal	2013-01-28	[EPSG:3857] WGS 84 / Pseudo Mercator	Google Maps	-	8,52728	41,41270				
Portugal\Braga\Vila Nova de Famalicão\Vila Nova de Famalicão	Vinhal		2012-05-14	[EPSG:27493] Datum 73 / Modified Portuguese Grid	Quantum\MULTIPOLYGON	452						

**Protecção**

Protecção	Justificação
Direta\Classificação\Imóvel\Interesse Público (I.I.P.)	"Casa do Vinhal, incluindo a capela e os jardins": Decreto n.º 129 de 29 de Setembro de 1977.
Direta\Plano Director Municipal (P.D.M)\1994\Carta\Património (3.11)	Carta do Património: Carta 6.
Direta\Plano Director Municipal (P.D.M)\1994\Carta\Condicionantes (1.3)\Folha 06	Património Classificado (P6).

**Tipologias**

Tipologia	Justificação
Património\Arquitetónico	

Fichas relacionadas				
Tipo de ficha	Dados da ficha	Inf. específica	Dados inf. específica	Tipo relação
Audiovisual	Vídeo\Documentário   Famalicão   Tobis Portuguesa/Laboratório do Arquivo Nacional das Imagens em Movimento   1955/2010   DAV.000003   234			
Electrónico	Casa do Vinhal   Sacavém   2013-02-26   Instituto da Habitação e da Reabilitação Urbana (IHRU)   39			
Electrónico	Casa do Vinhal, incluindo a capela e os jardins   Lisboa   09-07-2013   IGESPAR - Direcção-Geral do Património Cultural   194			
Todas Entidades	José de Azevedo e Menezes   1849   1938   2219			
Ficheiros	GPC.4801C02   \\arqserver\InPatrimonium\Documentos\GPC\Material Fotográfico\Casa\Solarenga\GPC.4801C02.JPG   8987			
Material fotográfico	Analógico\Diapositivos e Transparências   Maria de Lurdes Azevedo Pereira   DMF.000675   1982-00-00   5452			
Monografia	<b>MENESES, José de Azevedo e - Ninharias. Vila Nova de Famalicão: Tipografia Minerva, 1911. [3 vols] ; 24 cm.</b>			
Monografia	<b>SILVA, António Lambert Pereira da - Nobres Casas de Portugal. Porto: Tavares Martins, 1958. 5 v. ; 31 cm.</b>	Analítico de Monografias	- Casa do Vinhal. <b>Nobres Casas de Portugal.</b> Porto : Tavares Martins. 1958. p. 225-231.	
Monografia	<b>LEAL, Augusto Soares d'Azevedo Barbosa de Pinho - Portugal Antigo e Moderno. : Dicionário Geográfico, Estatístico, Chorographico, Heraldico, Archeologico, Historico, Biographico e Etymologico de todas as Cidades, Villas e Freguezias de Portugal e grande número de aldeiasLisboa: Livraria Editora de Matos Moreira &amp; Companhia, 1873-1890. 12 vols ; 23 cm.</b>			
Outros eventos	José de Azevedo e Menezes: Um Insigne Famalicense da Casa do Vinhal   Recriação   47			
Periódico	<b>Boletim Cultural de Vila Nova de Famalicão, 03. Série I - 03, Vila Nova de Famalicão: Câmara Municipal de Vila Nova de Famalicão. [1982-04-00]. Anual. ISSN 0871-3308.</b>	Analítico de Periódicos	- Património Monumental no Concelho de Vila Nova de Famalicão. <b>Boletim Cultural de Vila Nova de Famalicão, 03.</b> Vila Nova de Famalicão : Câmara Municipal de Vila Nova de Famalicão. 1982-04-00. ISSN 0871-3308. p. 115-117.	
Periódico	<b>Boletim Cultural de Vila Nova de Famalicão, 02. Série III - 02, Vila Nova de Famalicão: Câmara Municipal de Vila Nova de Famalicão. [2006-00-00]. Anual. ISSN 0871-3308.</b>	Analítico de Periódicos	MACHADO, João Afonso - Os Pinheiros de Barcelos em V.N. de Famalicão. <b>Boletim Cultural de Vila Nova de Famalicão, 02.</b> Vila Nova de Famalicão : Câmara Municipal de Vila Nova de Famalicão. 2006-00-00. ISSN 0871-3308. p. 13-20.	
Periódico	<b>Diário da República. I Série, N.º 226, Lisboa: Imprensa Nacional - Casa da Moeda. [1977-09-29]. Diária.</b>	Analítico de Periódicos	- Decreto n.º 129/77.. <b>Diário da República.</b> Lisboa : Imprensa Nacional - Casa da Moeda. 1977-09-29. p. 2390-2396.	
Periódico	<b>O Primeiro de Janeiro. [1990-01-20]. Diário.</b>	Analítico de Periódicos	MACHADO, João Afonso - Recantos Minhotos: A Casa do Vinhal - espreitando Famalicão.. <b>O Primeiro de Janeiro.</b> 1990-01-20. p. 7.	
Periódico	<b>Ilustração N.º 109. Ano 5.º, N.º 109, Lisboa: Aillaud (Firma), ed. com.. [1930-07-01].</b>	Analítico de Periódicos	AMORIM, Guedes de; MARTINS, Sousa - Grandezas de Portugal. Padrões de Trabalho. Padrões de Nobreza: Vila Nova de Famalicão.. <b>Ilustração N.º 109.</b> Lisboa : Aillaud (Firma), ed. com.. 1930-07-01. p. 25-28.	

Periódico

**Agenda Cultural de Vila Nova de Famalicão - Maio '05. Vila Nova de Famalicão: Câmara Municipal de Vila Nova de Famalicão. [2005-05-00]. Mensal.**

Analitico de Periódicos

PEREIRA, Nelson Bruno Lima - Património: Casa do Vinhal..  
**Agenda Cultural de Vila Nova de Famalicão - Maio '05.** Vila Nova de Famalicão : Câmara Municipal de Vila Nova de Famalicão. 2005-05-00. p. 32-33.

Projectos Agenda Cultural de Vila Nova de Famalicão: Património | 43 |

**Ficheiros multimédia: Informação genérica**



gpc.4801c02.jpg



dmf.000675.jpg



2014-11-07 15:37:09

Câmara Municipal de Vila Nova de Famalicão

Joao Machado

## Inventário : Imóveis

Nº imóvel	GPC.4806C04
Designação	Casa Paulo Dias Costa
Tipo imóvel	Casa
Imóvel	GPC.4806C - Conjunto do Hospital
Descrição	



## Informação específica

### Localizações

Local administ.	Topónimo	Morada	Data	Geo Datum	Método	Códi SIG	Coord. Geo. X	Coord. Geo. Y	Coord. Plana X	Coord. Plana Y	Coord. Plana Z	Ambiente
Portugal\Braga\Vila Nova de Famalicão\União das freguesias de Vila Nova de Famalicão e Calendário			2013-01-28									
Portugal\Braga\Vila Nova de Famalicão\Vila Nova de Famalicão			2012-12-20	[EPSG:27493] Datum 73 / Modified Portuguese Grid	Quantum\MULTIPOLYGON	540						

### Tipologias

Tipologia	Justificação
Património\Arquitetónico	

## Inventário : Imóveis

Nº imóvel	GPC.4808C01.01
Designação	Casa da Quinta do Louredo
Tipo imóvel	Casa
Imóvel	GPC.4808C01 - Quinta do Louredo
Descrição	



## Informação específica

### Localizações

Local administ.	Topónimo	Morada	Data	Geo Datum	Método	Códi SIG	Coord. Geo. X	Coord. Geo. Y	Coord. Plana X	Coord. Plana Y	Coord. Plana Z	Ambiente
Portugal\Braga\Vila Nova de Famalicão\União das freguesias de Vila Nova de Famalicão e Calendário			2013-01-28									
Portugal\Braga\Vila Nova de Famalicão\Vila Nova de Famalicão			2012-12-20	[EPSG:27493] Datum 73 / Modified Portuguese Grid	Quantum\POLYGON	538						

### Tipologias

Tipologia	Justificação
Património\Arquitetónico	

### Fichas relacionadas

Tipo de ficha	Dados da ficha	Inf. específica	Dados inf. específica	Tipo relação
Ficheiros	GPC.4808C01.01   \\arqserver\InPatrimonium\Documentos\GPC\Material Fotográfico\Casa\GPC.4808C01.01.JPG   9611			

## Ficheiros multimédia: Informação genérica



gpc.4808c01.01.jpg



## Inventário : Imóveis

Nº imóvel	GPC.4808C02
Designação	Casa do Giestal
Tipo imóvel	Casa\Solarenga
Imóvel	GPC.4808C - Avenida 25 de Abril
Descrição	



## Informação específica

### Localizações

Local administ.	Topónimo	Morada	Data	Geo Datum	Método	Códi SIG	Coord. Geo. X	Coord. Geo. Y	Coord. Plana X	Coord. Plana Y	Coord. Plana Z	Ambiente
Portugal\Braga\Vila Nova de Famalicão\União das freguesias de Vila Nova de Famalicão e Calendário			2013-01-28									
Portugal\Braga\Vila Nova de Famalicão\Vila Nova de Famalicão			2012-12-20	[EPSG:27493] Datum 73 / Modified Portuguese Grid	Quantum\POLYGON	539						

### Tipologias

Tipologia	Justificação
Património\Arquitetónico	

### Fichas relacionadas

Tipo de ficha	Dados da ficha	Inf. específica	Dados inf. específica	Tipo relação
Ficheiros	GPC.4808C02   \\arqserver\InPatrimonium\Documentos\GPC\Material Fotográfico\Casa\Solarenga\GPC.4808C02.JPG   8988			

## Ficheiros multimédia: Informação genérica



gpc.4808c02.jpg

**Inventário : Imóveis**

Nº imóvel	GPC.4810C01
Designação	Casa da Cultura
Tipo imóvel	Casa
Imóvel	GPC.4810C - Rua Direita
Descrição	

**Informação específica****Cronologia**

Data inicial	Data final	Época	Data textual	Parte descrita	Justificação
1984-03-30	1984-03-30	Contemporânea	Século XX.	Imóvel. [Acontecimento/Inauguração]	Pelo Governador Civil de Braga, Eng. Artur Lopes.
1837-00-00	1837-00-00	Contemporânea	Século XIX.	Imóvel. [Utilização]	Instalação dos Paços do Concelho.
1838-12-23	1838-12-23	Contemporânea	Século XIX.	Imóvel. [Transação/Compra]	Celebrada da escritura.

**Localizações**

Local administ.	Topónimo	Morada	Data	Geo Datum	Método	Códi SIG	Coord. Geo. X	Coord. Geo. Y	Coord. Plana X	Coord. Plana Y	Coord. Plana Z	Ambiente
Portugal\Braga\Vila Nova de Famalicão\União das freguesias de Vila Nova de Famalicão e Calendário			2013-01-28									
Portugal\Braga\Vila Nova de Famalicão\Vila Nova de Famalicão			2012-05-14	[EPSG:27493] Datum 73 / Modified Portuguese Grid	Quantum\POLYGON	461						

**Protecção**

Protecção	Justificação
Direta\Plano Director Municipal (P.D.M)\1994\Carta\Património (3.11)	Carta do Património: Carta 6.

**Tipologias**

Tipologia	Justificação
Património\Arquitetónico	

**Fichas relacionadas**

Tipo de ficha	Dados da ficha	Inf. específica	Dados inf. específica	Tipo relação
Audiovisual	Vídeo\Documentário   Famalicão   Tobis Portuguesa/Laboratório do Arquivo Nacional das Imagens em Movimento   1955/2010   DAV.000003   234			

Ficheiros

GPC.4810C01 | \\arqserver\InPatrimonium\Documentos\GPC\Material Fotográfico\Casa\GPC.4810C01.jpg  
| 9606 |

---

### Ficheiros multimédia: Informação genérica

---



gpc.4810c01.jpg

**Inventário : Imóveis**

Nº imóvel	GPC.4810C03
Designação	Casa da Rua Direita
Tipo imóvel	Casa
Imóvel	GPC.4810C - Rua Direita
Descrição	

**Informação específica****Cronologia**

Data inicial	Data final	Época	Data textual	Parte descrita	Justificação
1852-05-05	1852-05-05	Contemporânea	Século XIX.		Foi aí hospedada a rainha D. Maria II.

**Localizações**

Local administ.	Topónimo	Morada	Data	Geo Datum	Método	Códi SIG	Coord. Geo. X	Coord. Geo. Y	Coord. Plana X	Coord. Plana Y	Coord. Plana Z	Ambiente
Portugal\Braga\Vila Nova de Famalicão\União das freguesias de Vila Nova de Famalicão e Calendário	Enchidos		2013-01-28									
Portugal\Braga\Vila Nova de Famalicão\Vila Nova de Famalicão	Enchidos		2013-01-17	[EPSG:27493] Datum 73 / Modified Portuguese Grid	Quantum\POLYGON	646						

**Tipologias**

Tipologia	Justificação
Património\Arquitetónico	

**Fichas relacionadas**

Tipo de ficha	Dados da ficha	Inf. específica	Dados inf. específica	Tipo relação
Acontecimento Histórico	Visita da Rainha D. Maria II a Famalicão   Visita   5			
Audiovisual	Vídeo\Documentário   Famalicão   Tobis Portuguesa/Laboratório do Arquivo Nacional das Imagens em Movimento   1955/2010   DAV.000003   234			
Electrónico	Casa na Rua Direita nº 74 a 78   Sacavém   2013-02-26   Instituto da Habitação e da Reabilitação Urbana (IHRU)   41			
Ficheiros	GPC.4810C03   \\arqserver\InPatrimonium\Documentos\GPC\Material Fotográfico\Casa\GPC.4810C03.jpg   19553			

Periódico

**Boletim Cultural de Vila Nova de Famalicão, 03. Série I - 03, Vila Nova de Famalicão: Câmara Municipal de Vila Nova de Famalicão. [1982-04-00]. Anual. ISSN 0871-3308.**

Analtico de Periódicos

- Fontes documentais para a história de Vila Nova de Famalicão: Vila Nova de Famalicão. (Extracto da Memória Histórica). **Boletim Cultural de Vila Nova de Famalicão, 03.** Vila Nova de Famalicão : Câmara Municipal de Vila Nova de Famalicão. 1982-04-00. ISSN 0871-3308. p. 2-25.

Projectos

SIPA - Sistema de Informação para o Património Arquitectónico | 40 |

#### Ficheiros multimédia: Informação genérica



gpc.4810c03.jpg

**Inventário : Imóveis**

Nº imóvel	GPC.4813C01
Designação	Palacete Barão da Trovisqueira
Tipo imóvel	Casa\Apalaçada
Imóvel	GPC.4813C - Rua Adriano Pinto Basto
Descrição	<p>Este edifício foi mandado construir em 1857, por José Francisco da Cruz Trovisqueira, emigrante no Brasil, onde fez fortuna. Já no ano de 1998 foi efectuada uma recuperação do edifício, incluindo a reabilitação estrutural, remoção de elementos dissonantes tais como uma escada exterior em cimento, restauro de estuques, azulejos, escadaria, entre outras intervenções.</p> <p>Caracteriza-se pela sua arquitectura civil residencial, neoclássica. Palacete urbano inserido no contexto da chamada "Casa de Brasileiro", de volumetria horizontalmente, com três pisos, o último constituído por água-furtada de três vãos voltada à fachada principal. Fachada principal revestida a azulejos industriais relevados e rasgada regularmente por vãos. De realçar os estuques, que apresentam decoração neoclássica com representação de deuses, das artes, da agricultura, navegação e comércio, putti, flores, frutas e ramagens.</p>

**Informação específica****Cronologia**

Data inicial	Data final	Época	Data textual	Parte descrita	Justificação
1857-00-00	1857-00-00	Contemporânea	Século XIX.	Imóvel. [Construção]	Ano em que findou a construção
1983-00-00	1983-00-00	Contemporânea	Século XX.	Imóvel. [Processo de Classificação]	Requerida pela ASPA (Núcleo de Famalicão) a classificação de imóvel de interesse público, num conjunto que integrava a Casa dos Oliveiras, entretanto destruída e a Casa de Laura Fernandes.
1988-09-30	1988-09-30	Contemporânea	Século XX.	Imóvel. [Transação]	Aquisição. Compra do Imóvel pela Câmara Municipal de Vila Nova de Famalicão
1991-00-00	1991-00-00	Contemporânea	Século XX.	Imóvel. [Processo de Classificação]	Requerida pela Câmara Municipal a classificação autónoma, tendo-se enviado novo processo, desta vez completo.

**Localizações**

Local administ.	Topónimo	Morada	Data	Geo Datum	Método	Códi SIG	Coord. Geo. X	Coord. Geo. Y	Coord. Plana X	Coord. Plana Y	Coord. Plana Z	Ambiente
Portugal\Braga\Vila Nova de Famalicão\União das freguesias de Vila Nova de Famalicão e Calendário			2013-01-28	[EPSG:3857] WGS 84 / Pseudo Mercator	Google Maps		-8,519391	41,407820				
Portugal\Braga\Vila Nova de Famalicão\Vila Nova de Famalicão	Rua Adriano Pinto Basto, n.º 79		2012-05-14	[EPSG:27493] Datum 73 / Modified Portuguese Grid	Quantum\POLYGON	463						

Notas: Telefone: 252 377 733 Email: museu@bernardinomachado.org

**Protecção**

Protecção	Justificação
Direta\Plano Director Municipal (P.D.M)\1994\Carta\Condicionantes (1.3)\Folha 06	Proposta de Classificação de Património (P17).

**Tipologias**


Tipologia	Justificação
Património\Arquitetónico	

**Fichas relacionadas**

Tipo de ficha	Dados da ficha	Inf. específica	Dados inf. específica	Tipo relação
Acontecimento Histórico	Visita de El-Rei D.Luís a Famalicão   Visita   6			
Electrónico	Palacete do Barão de Trovisqueira / Museu Bernardino Machado   Sacavém   2013-02-26   Instituto da Habitação e da Reabilitação Urbana (IHRU)   61			
Todas Entidades	José Francisco da Cruz Trovisqueira   1824   1898   1937			
Ficheiros	GPC.4813C01   \\arqserver\InPatrimonium\Documentos\GPC\Material Fotográfico\Casa\GPC.4813C01.jpg   9605			
Material fotográfico	Análogo\Diapositivos e Transparências   Maria de Lurdes Azevedo Pereira   DMF.000681   1982-00-00   5458			
Material fotográfico	Análogo\Diapositivos e Transparências   Maria de Lurdes Azevedo Pereira   DMF.000682   1982-00-00   5459			
Material fotográfico	Análogo\Diapositivos e Transparências   Maria de Lurdes Azevedo Pereira   DMF.000683   1982-00-00   5460			
Material fotográfico	Análogo\Diapositivos e Transparências   Maria de Lurdes Azevedo Pereira   DMF.000684   1982-00-00   5461			
Material fotográfico	Análogo\Diapositivos e Transparências   Maria de Lurdes Azevedo Pereira   DMF.000685   1982-00-00   5462			
Monografia	<b>Equipamentos Culturais. A prioridade de uma geração. Vila Nova de Famalicão: Câmara Municipal de Vila Nova de Famalicão; Museu Bernardino Machado, 2001. 75 p.. ISBN 972-9152-85-3</b>	Analitico de Monografias	- Museu Bernardino Machado. <b>Equipamentos Culturais. A prioridade de uma geração.</b> Vila Nova de Famalicão : Câmara Municipal de Vila Nova de Famalicão; Museu Bernardino Machado. 2001. p. 52-57.	
Periódico	<b>Agenda Cultural de Vila Nova de Famalicão - Março '07. Vila Nova de Famalicão: Câmara Municipal de Vila Nova de Famalicão. [2007-03-00]. Mensal.</b>	Analitico de Periódicos	PEREIRA, Nelson Bruno Lima - Património: Palacete Barão da Trovisqueira. Museu Bernardino Machado.. <b>Agenda Cultural de Vila Nova de Famalicão - Março '07.</b> Vila Nova de Famalicão : Câmara Municipal de Vila Nova de Famalicão. 2007-03-00. p. 30-31.	
Projectos	SIPA - Sistema de Informação para o Património Arquitectónico   40			
Projectos	Agenda Cultural de Vila Nova de Famalicão: Património   43			

**Ficheiros multimédia: Informação genérica**

gpc.4813c01.jpg



dmf.000684.jpg



dmf.000685.jpg



dmf.000681.jpg



dmf.000683.jpg



dmf.000682.jpg



## Inventário : Imóveis

Nº imóvel	GPC.4813C02
Designação	Casa Senador Sousa Fernandes
Tipo imóvel	Casa
Imóvel	GPC.4813C - Rua Adriano Pinto Basto
Descrição	



## Informação específica

### Cronologia

Data inicial	Data final	Época	Data textual	Parte descrita	Justificação
1983-00-00	1983-00-00	Contemporânea	Século XX.	Imóvel. [Processo de Classificação]	Requerida pela ASPA a classificação de imóvel de interesse público, integrando o conjunto de três casas da rua.

### Localizações

Local administ.	Topónimo	Morada	Data	Geo Datum	Método	Códi SIG	Coord. Geo. X	Coord. Geo. Y	Coord. Plana X	Coord. Plana Y	Coord. Plana Z	Ambiente
Portugal\Braga\Vila Nova de Famalicão\União das freguesias de Vila Nova de Famalicão e Calendário			2013-01-28									
Portugal\Braga\Vila Nova de Famalicão\Vila Nova de Famalicão	Rua Adriano Pinto Basto		2012-12-20	[EPSG:27493] Datum 73 / Modified Portuguese Grid	Quantum\POLYGON	536						

### Protecção

Protecção	Justificação
Direta\Plano Director Municipal (P.D.M)\1994\Carta\Condicionantes (1.3)\Folha 06	Proposta de Classificação de Património (P18).

### Tipologias

Tipologia	Justificação
Património\Arquitetónico	

### Fichas relacionadas

Tipo de ficha	Dados da ficha	Inf. específica	Dados inf. específica	Tipo relação
Electrónico	Casa da Doutora Laura Fernandes   Sacavém   2013-02-28   Instituto da Habitação e da Reabilitação Urbana (IHURU)   86			

---

Todas  
Entidades

Joaquim José de Sousa Fernandes | 1849 | 1928 | 2424 |

---

Ficheiros

GPC.4813C02 | \\arqserver\InPatrimonium\Documentos\GPC\Material  
Fotográfico\Casa\GPC.4813C02.JPG | 9604 |

---

### Ficheiros multimédia: Informação genérica

---



gpc.4813c02.jpg

## Inventário : Imóveis

Nº imóvel	GPC.4815C01
Designação	Casa da Quinta do Salgueiro
Tipo imóvel	Casa
Imóvel	GPC.4815C - Quinta do Salgueiro
Descrição	



## Informação específica

### Localizações

Local administ.	Topónimo	Morada	Data	Geo Datum	Método	Códi SIG	Coord. Geo. X	Coord. Geo. Y	Coord. Plana X	Coord. Plana Y	Coord. Plana Z	Ambiente
Portugal\Braga\Vila Nova de Famalicão\União das freguesias de Vila Nova de Famalicão e Calendário			2013-01-28									
Portugal\Braga\Vila Nova de Famalicão\Vila Nova de Famalicão			2013-02-21	[EPSG:27493] Datum 73 / Modified Portuguese Grid	Quantum\MULTIPOLYGON	1032						

### Protecção

Protecção	Justificação
Direta\Plano Director Municipal (P.D.M)\1994\Carta\Património (3.11)	Carta do Património: Carta 6.

### Tipologias

Tipologia	Justificação
Património\Arquitetónico	

### Fichas relacionadas

Tipo de ficha	Dados da ficha	Inf. específica	Dados inf. específica	Tipo relação
Ficheiros	GPC.4815C01   \\arqserver\InPatrimonium\Documentos\GPC\Material Fotográfico\Casa\GPC.4815C01.jpg   9603			

## Ficheiros multimédia: Informação genérica



gpc.4815c01.jpg

**Inventário : Imóveis**

Nº imóvel	GPC.4816C01
Designação	Solar dos Machados
Tipo imóvel	Casa\Solarenga
Imóvel	GPC.4816C - Praça Dona Maria II (I)
Descrição	Situado na Praça D. Maria II, bem no centro de Vila Nova de Famalicão, este edifício residência de Bernardino Machado, uma figura impar na história do concelho e do país, que chegou a ser Presidente da Republica por duas vezes. A fachada conserva o brasão da família, atribuído a seu pai, 1º Barão de Joane.

**Informação específica****Localizações**

Local administ.	Topónimo	Morada	Data	Geo Datum	Método	Códi SIG	Coord. Geo. X	Coord. Geo. Y	Coord. Plana X	Coord. Plana Y	Coord. Plana Z	Ambiente
Portugal\Braga\Vila Nova de Famalicão\União das freguesias de Vila Nova de Famalicão e Calendário			2013-01-28									
Portugal\Braga\Vila Nova de Famalicão\Vila Nova de Famalicão			2013-02-21	[EPSG:27493] Datum 73 / Modified Portuguese Grid	Quantum\POLYGON	1033						

**Protecção**

Protecção	Justificação
Direta\Plano Director Municipal (P.D.M)\1994\Carta\Património (3.11)	Carta do Património: Carta 6.

**Tipologias**

Tipologia	Justificação
Património\Arquitetónico	

**Fichas relacionadas**

Tipo de ficha	Dados da ficha	Inf. específica	Dados inf. específica	Tipo relação
Electrónico	Casa na Praça D. Maria II nº 1362   Sacavém   2013-02-26   Instituto da Habitação e da Reabilitação Urbana (IHRU)   40			
Todas Entidades	Bernardino Luís Machado Guimarães   1851   1944   141			
Ficheiros	GPC.4816C01   \\arqserver\InPatrimonium\Documentos\GPC\Material Fotográfico\Casa\Solarenga\GPC.4816C01.jpg   8989			
Material fotográfico	Analgóico\Diapositivos e Transparências   Maria de Lurdes Azevedo Pereira   DMF.000680   1982-00-00   5457			

**Ficheiros multimédia: Informação genérica**

---



gpc.4816c01.jpg



dmf.000680.jpg

## Inventário : Imóveis

Nº imóvel	GPC.4821C01
Designação	Casa da Quinta da Vila
Tipo imóvel	Casa
Imóvel	GPC.4821C - Quinta da Vila
Descrição	



## Informação específica

### Localizações

Local administ.	Topónimo	Morada	Data	Geo Datum	Método	Códi SIG	Coord. Geo. X	Coord. Geo. Y	Coord. Plana X	Coord. Plana Y	Coord. Plana Z	Ambiente
Portugal\Braga\Vila Nova de Famalicão\União das freguesias de Vila Nova de Famalicão e Calendário			2013-01-28									
Portugal\Braga\Vila Nova de Famalicão\Vila Nova de Famalicão			2013-02-21	[EPSG:27493] Datum 73 / Modified Portuguese Grid	Quantum\POLYGON	1037						

### Tipologias

Tipologia	Justificação
Património\Arquitetónico	

### Fichas relacionadas

Tipo de ficha	Dados da ficha	Inf. específica	Dados inf. específica	Tipo relação
Ficheiros	GPC.4821C01   \\arqserver\InPatrimonium\Documentos\GPC\Material Fotográfico\Casa\GPC.4821C01.jpg   9602			


## Ficheiros multimédia: Informação genérica



gpc.4821c01.jpg

**Inventário : Imóveis**

Nº imóvel	GPC.4822C01
Designação	Casa de Sinções
Tipo imóvel	Casa
Imóvel	GPC.4822C - Sinções
Descrição	

**Informação específica**

Localizações												
Local administ.	Topónimo	Morada	Data	Geo Datum	Método	Códi SIG	Coord. Geo. X	Coord. Geo. Y	Coord. Plana X	Coord. Plana Y	Coord. Plana Z	Ambiente
Portugal\Braga\Vila Nova de Famalicão\União das freguesias de Vila Nova de Famalicão e Calendário			2013-01-28									
Portugal\Braga\Vila Nova de Famalicão\Vila Nova de Famalicão			2013-03-01	[EPSG:27493] Datum 73 / Modified Portuguese Grid	Quantum\POLYGON	1049						

Tipologias	
Tipologia	Justificação
Património\Arquitetónico	

Fichas relacionadas				
Tipo de ficha	Dados da ficha	Inf. específica	Dados inf. específica	Tipo relação
Todas Entidades	José da Silva e Castro   1842   1928   2413			
Exposições	Temporária   Parque da Devesa   22			
Ficheiros	GPC.4822C01   \\arqserver\InPatrimonium\Documentos\GPC\Material Fotográfico\Casa\GPC.4822C01.JPG   9601			

Monografia	<b>Parque da Devesa. : A Cidade e o Parque Vila Nova de Famalicão: Município de Vila Nova de Famalicão, 2012. 106 p..</b>	Analitico de Monografias	FARIA, Emília Maria Sampaio Nóvoa - Casa de Sinções. <b>Parque da Devesa.</b> Vila Nova de Famalicão : Município de Vila Nova de Famalicão. 2012. p. 50.
Monografia	<b>Conferências no Parque 2013. : Conhecer o Território: Reflexões Partilhadas no Parque da Devesa Vila Nova de Famalicão: Húmus, 2014. ISBN 978-989-755-073-7</b>	Analitico de Monografias	FARIA, Emília Maria Sampaio Nóvoa - Casas com História - Casa de Sinções. <b>Conferências no Parque 2013.</b> Vila Nova de Famalicão : Húmus. 2014. p. 53.

---

**Ficheiros multimédia: Informação genérica**

---



gpc.4822c01.jpg





2014-11-07 15:41:35

Câmara Municipal de Vila Nova de Famalicão

Joao Machado

## Inventário : Imóveis

Nº imóvel	GPC.4824
Designação	Casa Afonso Barbosa
Tipo imóvel	Casa
Imóvel	
Descrição	



## Informação específica

Cronologia					
Data inicial	Data final	Época	Data textual	Parte descrita	Justificação
1941-00-00	1941-00-00	Contemporânea	Século XX.	Imóvel. [Construção]	

Localizações												
Local administ.	Topónimo	Morada	Data	Geo Datum	Método	Códi SIG	Coord. Geo. X	Coord. Geo. Y	Coord. Plana X	Coord. Plana Y	Coord. Plana Z	Ambiente
Portugal\Braga\Vila Nova de Famalicão\União das freguesias de Vila Nova de Famalicão e Calendário			2013-01-28									
Portugal\Braga\Vila Nova de Famalicão\Vila Nova de Famalicão	Rua Pé de Boi, n.º 268.		2012-01-12	[EPSG:27493] Datum 73 / Modified Portuguese Grid	Quantum\MULTIPOLYGON	656	41° 24'54.05"N	08° 31'43.95"W				

Protecção	
Protecção	Justificação
Sem Protecção	

Tipologias	
Tipologia	Justificação
Património\Arquitetónico	

Fichas relacionadas			
Tipo de ficha	Dados da ficha	Inf. específica	Dados inf. específica
Projectos	IAPXX - Inquérito à Arquitectura do Século XX em Portugal   38		

2014-11-07 15:41:51

Câmara Municipal de Vila Nova de Famalicão

Joao Machado

## Inventário : Imóveis

Nº imóvel	GPC.4901C03
Designação	Casa Barros
Tipo imóvel	Casa
Imóvel	GPC.4901C - Conjunto da Igreja de Vilarinho das Cambas
Descrição	



## Informação específica

### Localizações

Local administ.	Topónimo	Morada	Data	Geo Datum	Método	Códi SIG	Coord. Geo. X	Coord. Geo. Y	Coord. Plana X	Coord. Plana Y	Coord. Plana Z	Ambiente
Portugal\Braga\Vila Nova de Famalicão\Vilarinho das Cambas	Igreja		2013-02-21	[EPSG:27493] Datum 73 / Modified Portuguese Grid	Quantum\MULTIPOLYGON	1038						

### Protecção

Protecção	Justificação
Direta\Plano Director Municipal (P.D.M)\1994\Carta\Património (3.11)	Carta do Património: Carta 6.

### Tipologias

Tipologia	Justificação
Património\Arquitetónico	

### Fichas relacionadas

Tipo de ficha	Dados da ficha	Inf. específica	Dados inf. específica	Tipo relação
Ficheiros	GPC.4901C03   \\arqserver\InPatrimonium\Documentos\GPC\Material Fotográfico\Casa\GPC.4901C03.JPG   9596			
Projectos	Património Cultural do Concelho: Actualização do Inventário   29			
Projectos	Levantamento Cultural 1982-1983   42			

## Ficheiros multimédia: Informação genérica



gpc.4901c03.jpg

## Inventário : Imóveis

Nº imóvel	GPC.4909C01
Designação	Casa do Outeiro
Tipo imóvel	Casa\Solarenga
Imóvel	GPC.4909C - Conjunto do Outeiro
Descrição	



## Informação específica

### Localizações

Local administ.	Topónimo	Morada	Data	Geo Datum	Método	Códi SIG	Coord. Geo. X	Coord. Geo. Y	Coord. Plana X	Coord. Plana Y	Coord. Plana Z	Ambiente
Portugal\Braga\Vila Nova de Famalicão\Vilarinho das Cambas	Outeiro		2013-02-21	[EPSG:27493] Datum 73 / Modified Portuguese Grid	Quantum\POLYGON	1039						

### Protecção

Protecção	Justificação
Direta\Plano Director Municipal (P.D.M)\1994\Carta\Património (3.11)	Carta do Património: Carta 6.

### Tipologias

Tipologia	Justificação
Património\Arquitetónico	

### Fichas relacionadas

Tipo de ficha	Dados da ficha	Inf. específica	Dados inf. específica	Tipo relação
Ficheiros	GPC.4909C01   \\arqserver\InPatrimonium\Documentos\GPC\Material Fotográfico\Casa\Solarenga\GPC.4909C01.JPG   8990			

## Ficheiros multimédia: Informação genérica



gpc.4909c01.jpg

## Inventário : Imóveis

Nº imóvel	GPC.4909C06
Designação	Casa em ruínas abaixo da estrada
Tipo imóvel	Casa
Imóvel	GPC.4909C - Conjunto do Outeiro
Descrição	



## Informação específica

### Localizações

Local administ.	Topónimo	Morada	Data	Geo Datum	Método	Códi SIG	Coord. Geo. X	Coord. Geo. Y	Coord. Plana X	Coord. Plana Y	Coord. Plana Z	Ambiente
Portugal\Braga\Vila Nova de Famalicão\Vilarinho das Cambas			2013-02-21	[EPSG:27493] Datum 73 / Modified Portuguese Grid	Quantum\POLYGON	1040						

### Tipologias

Tipologia	Justificação
Património\Arquitetónico	

### Fichas relacionadas

Tipo de ficha	Dados da ficha	Inf. específica	Dados inf. específica	Tipo relação
Ficheiros	GPC.4909C06   \\arqserver\InPatrimonium\Documentos\GPC\Material Fotográfico\Casa\GPC.4909C06.JPG   17902			

## Ficheiros multimédia: Informação genérica



gpc.4909c06.jpg

## Inventário : Imóveis

Nº imóvel	GPC.4912
Designação	Casa de Ilhão
Tipo imóvel	Casa\Agrícola
Imóvel	
Descrição	



### Informação específica

Cronologia					
Data inicial	Data final	Época	Data textual	Parte descrita	Justificação
1868-00-00	1869-00-00	Contemporânea	Século XIX.	Imóvel. [Construção]	Construção.

Localizações												
Local administ.	Topónimo	Morada	Data	Geo Datum	Método	Códi SIG	Coord. Geo. X	Coord. Geo. Y	Coord. Plana X	Coord. Plana Y	Coord. Plana Z	Ambiente
Portugal\Braga\Vila Nova de Famalicão\Vilarinho das Cambas	Lameiro		2013-02-22	[EPSG:27493] Datum 73 / Modified Portuguese Grid	Quantum\MULTIPOLYGON	1041						

Protecção	
Protecção	Justificação
Direta\Plano Director Municipal (P.D.M)\1994\Carta\Património (3.11)	Carta do Património: Carta 2.

Tipologias	
Tipologia	Justificação
Património\Arquitetónico	

Fichas relacionadas				
Tipo de ficha	Dados da ficha	Inf. específica	Dados inf. específica	Tipo relação
Material fotográfico	Analgico\Diapositivos e Transparências   Maria de Lurdes Azevedo Pereira   DMF.000698   1982-00-00   5475			
Projectos	Património Cultural do Concelho: Actualização do Inventário   29			
Projectos	Levantamento Cultural 1982-1983   42			

### Ficheiros multimédia: Informação genérica



dmf.000698.jpg

## Inventário : Imóveis

Nº imóvel	GPC.0105C04
Designação	Edifício de Acompanhamento
Tipo imóvel	Edifício
Imóvel	GPC.0105C - Conjunto da Pena (1)
Descrição	



## Informação específica

### Localizações

Local administ.	Topónimo	Morada	Data	Geo Datum	Método	Códi SIG	Coord. Geo. X	Coord. Geo. Y	Coord. Plana X	Coord. Plana Y	Coord. Plana Z	Ambiente
Portugal\Braga\Vila Nova de Famalicão\União das freguesias de Antas e Abade de Vermoim	Pena		2013-01-28	[EPSG:3857] WGS 84 / Pseudo Mercator	Google Maps		-8,49288	41,39090				
Portugal\Braga\Vila Nova de Famalicão\Abade de Vermoim	Pena		2012-06-15	[EPSG:27493] Datum 73 / Modified Portuguese Grid	Quantum\POLYGON 7							

### Protecção

Protecção	Justificação
Direta\Plano Director Municipal (P.D.M)\1994\Carta\Património (3.11)	Carta do Património: Carta 6.

Notas: \* Dúvida se este imóvel pertenceria ao designado "Conjunto Agrícola da Pena - Abade de Vermoim".

### Tipologias

Tipologia	Justificação
Património\Arquitetónico	

### Fichas relacionadas

Tipo de ficha	Dados da ficha	Inf. específica	Dados inf. específica	Tipo relação
Ficheiros	GPC.0105C04   \\arqserver\InPatrimonium\Documentos\GPC\Material Fotográfico\Casa\GPC.0105C04.JPG   9661			

## Ficheiros multimédia: Informação genérica



gpc.0105c04.jpg



2014-11-06 11:44:54

Câmara Municipal de Vila Nova de Famalicão

Joao Machado

## Inventário : Imóveis

Nº imóvel	GPC.0105C05
Designação	Edifício de Acompanhamento
Tipo imóvel	Edifício
Imóvel	GPC.0105C - Conjunto da Pena (I)
Descrição	



## Informação específica

### Localizações

Local administ.	Topónimo	Morada	Data	Geo Datum	Método	Códi SIG	Coord. Geo. X	Coord. Geo. Y	Coord. Plana X	Coord. Plana Y	Coord. Plana Z	Ambiente
Portugal\Braga\Vila Nova de Famalicão\União das freguesias de Antas e Abade de Vermoim	Pena		2013-01-28	[EPSG:3857] WGS 84 / Pseudo Mercator	Google Maps		-8,49306	41,39086				
Portugal\Braga\Vila Nova de Famalicão\Abade de Vermoim	Pena		2012-06-15	[EPSG:27493] Datum 73 / Modified Portuguese Grid	Quantum\POLYGON 8							

### Protecção

Protecção	Justificação
Direta\Plano Director Municipal (P.D.M)\1994\Carta\Património (3.11)	Carta do Património: Carta 6.

Notas: \* Dúvida se este imóvel pertenceria ao designado "Conjunto Agrícola da Pena - Abade de Vermoim".

### Tipologias

Tipologia	Justificação
Património\Arquitetónico	

**Inventário : Imóveis**

Nº imóvel	GPC.0105C06
Designação	Edifício de Acompanhamento
Tipo imóvel	Edifício
Imóvel	GPC.0105C - Conjunto da Pena (1)
Descrição	

**Informação específica****Localizações**

Local administ.	Topónimo	Morada	Data	Geo Datum	Método	Códi SIG	Coord. Geo. X	Coord. Geo. Y	Coord. Plana X	Coord. Plana Y	Coord. Plana Z	Ambiente
Portugal\Braga\Vila Nova de Famalicão\União das freguesias de Antas e Abade de Vermoim	Pena		2013-01-28	[EPSG:3857] WGS 84 / Pseudo Mercator	Google Maps		-8,49304	41,39045				
Portugal\Braga\Vila Nova de Famalicão\Abade de Vermoim	Pena		2012-06-15	[EPSG:27493] Datum 73 / Modified Portuguese Grid	Quantum\POLYGON 9							

**Protecção**

Protecção	Justificação
Direta\Plano Director Municipal (P.D.M)\1994\Carta\Património (3.11)	Carta do Património: Carta 6.

Notas: \* Dúvida se este imóvel pertenceria ao designado "Conjunto Agrícola da Pena - Abade de Vermoim".

**Tipologias**

Tipologia	Justificação
Património\Arquitetónico	

**Fichas relacionadas**

Tipo de ficha	Dados da ficha	Inf. específica	Dados inf. específica	Tipo relação
Ficheiros	GPC.0105C06   \\arqserver\InPatrimonium\Documentos\GPC\Material Fotográfico\Casa\GPC.0105C06.JPG   9662			

**Ficheiros multimédia: Informação genérica**

gpc.0105c06.jpg



## Inventário : Imóveis

Nº imóvel	GPC.0228C02
Designação	Venda da Pena
Tipo imóvel	Edifício\Serviços
Imóvel	GPC.0228C - Conjunto da Pena (II)
Descrição	



## Informação específica

### Localizações

Local administ.	Topónimo	Morada	Data	Geo Datum	Método	Códi SIG	Coord. Geo. X	Coord. Geo. Y	Coord. Plana X	Coord. Plana Y	Coord. Plana Z	Ambiente
Portugal\Braga\Vila Nova de Famalicão\União das freguesias de Antas e Abade de Vermoim	Pena		2013-01-28	[EPSG:3857] WGS 84 / Pseudo Mercator	Google Maps		-8,493448	41,390375				
Portugal\Braga\Vila Nova de Famalicão\Antas	Pena		2012-06-15	[EPSG:27493] Datum 73 / Modified Portuguese Grid	Quantum\POLYGON	34	41° 23'25.31"N (WGS84)	08° 29'36.37"W (WGS84)			100 m	

### Tipologias

Tipologia	Justificação
Património\Arquitetónico	

### Fichas relacionadas

Tipo de ficha	Dados da ficha	Inf. específica	Dados inf. específica	Tipo relação
Ficheiros	GPC.0228C02   \\arqserver\InPatrimonium\Documentos\GPC\Material Fotográfico\Edifício\Serviços\GPC.0228C02.JPG   17923			
Projectos	Levantamento Cultural 1982-1983   42			

## Ficheiros multimédia: Informação genérica



gpc.0228c02.jpg

**Inventário : Imóveis**

Nº imóvel	GPC.0229
Designação	Junta Autónoma de Estradas
Tipo imóvel	Edifício\Serviços
Imóvel	
Descrição	Edifício construído durante a primeira metade do século XX para servir de albergue ao 3º Centro de Conservação de Estradas da Junta Autónoma de Estradas. Chegou a possuir 18 funcionários, prestando serviços de conservação e policiamento de estradas nacionais e licenciamento de obras. Este centro, situado na cidade de Vila Nova de Famalicão que, geograficamente se situa no meio de alguns concelhos, tinha sobre sua alçada todas as estradas nacionais compreendidas no concelho de Vila Nova de Famalicão, parte das Estradas Nacionais dos concelhos da Póvoa do Varzim, Braga, Barcelos, Fafe e grande parte da rede rodoviária do concelho de Guimaraes. Atualmente (2004) é sede da instituição de solidariedade social "Dar as Mãos".

**Informação específica****Cronologia**

Data inicial	Data final	Época	Data textual	Parte descrita	Justificação
1901-01-01	1950-12-31	Contemporânea	Século XX: Primeira Metade	Imóvel. [Construção]	

**Localizações**

Local administ.	Topónimo	Morada	Data	Geo Datum	Método	Códi SIG	Coord. Geo. X	Coord. Geo. Y	Coord. Plana X	Coord. Plana Y	Coord. Plana Z	Ambiente
Portugal\Braga\Vila Nova de Famalicão\União das freguesias de Antas e Abade de Vermoim			2013-01-28	[EPSG:3857] WGS 84 / Pseudo Mercator	Google Maps		-8,51661	41,40507				
Portugal\Braga\Vila Nova de Famalicão\Antas			2012-05-15	[EPSG:27493] Datum 73 / Modified Portuguese Grid	Quantum\POLYGON 35		41° 24'18.21"N	08° 30'59.74"W				

**Tipologias**

Tipologia	Justificação
Património\Arquitetónico	

**Fichas relacionadas**

Tipo de ficha	Dados da ficha	Inf. específica	Dados inf. específica	Tipo relação
Ficheiros	GPC.0229   \\arqserver\InPatrimonium\Documentos\GPC\Material Fotográfico\Edifício\Serviços\GPC.0229.JPG   17648			

**Ficheiros multimédia: Informação genérica**

gpc.0229.jpg

2014-11-10 12:00:20

Câmara Municipal de Vila Nova de Famalicão

Joao Machado

## Inventário : Imóveis

Nº imóvel	GPC.0430C02
Designação	Junta de Freguesia de Bairro
Tipo imóvel	Edifício\Serviços\Administrativos
Imóvel	GPC.0430C - Conjunto de Lagoços
Descrição	Foi construída pelo benemérito Silva Pereira para aí funcionar o posto dos correios e a junta de freguesia.



## Informação específica

### Localizações

Local administ.	Topónimo	Morada	Data	Geo Datum	Método	Códi SIG	Coord. Geo. X	Coord. Geo. Y	Coord. Plana X	Coord. Plana Y	Coord. Plana Z	Ambiente
Portugal\Braga\Vila Nova de Famalicão\Bairro	Lagoços		2012-06-18	[EPSG:27493] Datum 73 / Modified Portuguese Grid	Quantum\POLYGON	72	41° 22'14.40"N	08° 25'33.41"W				
Portugal\Braga\Vila Nova de Famalicão\Bairro			2013-08-26	[EPSG:3857] WGS 84 / Pseudo Mercator	Google Maps		-8,425926	41,370649				

### Tipologias

Tipologia	Justificação
Património\Arquitetónico	

### Fichas relacionadas

Tipo de ficha	Dados da ficha	Inf. específica	Dados inf. específica	Tipo relação
Ficheiros	GPC.0430C02   \\arqserver\InPatrimonium\Documentos\GPC\Material Fotográfico\Edifício\Serviços\GPC.0430C02.JPG   17926			

## Ficheiros multimédia: Informação genérica



gpc.0430c02.jpg



2014-11-10 12:01:13

Câmara Municipal de Vila Nova de Famalicão

Joao Machado

## Inventário : Imóveis

Nº imóvel	GPC.0710C04
Designação	Antigas Cavalariças
Tipo imóvel	Edifício
Imóvel	GPC.0710C - Quinta de Boamense
Descrição	



## Informação específica

### Localizações

Local administ.	Topónimo	Morada	Data	Geo Datum	Método	Códi SIG	Coord. Geo. X	Coord. Geo. Y	Coord. Plana X	Coord. Plana Y	Coord. Plana Z	Ambiente
Portugal\Braga\Vila Nova de Famalicão\União das freguesias de Esmeriz e Cabeçudos	Boamense		2013-01-28	[EPSG:3857] WGS 84 / Pseudo Mercator	Google Maps		-8,50876	41,37174				
Portugal\Braga\Vila Nova de Famalicão\Cabeçudos	Boamense		2012-09-03	[EPSG:27493] Datum 73 / Modified Portuguese Grid	Quantum\POLYGON	102						

### Tipologias

Tipologia	Justificação
Património\Popular	

2014-11-10 12:01:50

Câmara Municipal de Vila Nova de Famalicão

Joao Machado

## Inventário : Imóveis

Nº imóvel	GPC.1203C03
Designação	Junta de Freguesia de Cruz
Tipo imóvel	Edifício\Serviços\Administrativos
Imóvel	GPC.1203C - Conjunto do Senhor dos Aflitos
Descrição	



## Informação específica

### Localizações

Local administ.	Topónimo	Morada	Data	Geo Datum	Método	Códi SIG	Coord. Geo. X	Coord. Geo. Y	Coord. Plana X	Coord. Plana Y	Coord. Plana Z	Ambiente
Portugal\Braga\Vila Nova de Famalicão\Cruz	Boavista		2012-05-11	[EPSG:27493] Datum 73 / Modified Portuguese Grid	Quantum\POLYGON	195						
Portugal\Braga\Vila Nova de Famalicão\Cruz			2013-09-02	[EPSG:3857] WGS 84 / Pseudo Mercator	Google Maps		-8,497683	41,442817				

### Tipologias

Tipologia	Justificação
Património\Arquitetónico	

### Fichas relacionadas

Tipo de ficha	Dados da ficha	Inf. específica	Dados inf. específica	Tipo relação
Ficheiros	GPC.1203C03   \\arqserver\InPatrimonium\Documentos\GPC\Material Fotográfico\Edifício\Serviços\GPC.1203C03.JPG   17698			

## Ficheiros multimédia: Informação genérica



gpc.1203c03.jpg

## Inventário : Imóveis

Nº imóvel	GPC.1901C03.01
Designação	Edifício do Antigo Posto Médico
Tipo imóvel	Edifício\Serviços\Saúde
Imóvel	GPC.1901C03 - Conjunto do Antigo Posto Médico
Descrição	



## Informação específica

### Localizações

Local administ.	Topónimo	Morada	Data	Geo Datum	Método	Códi SIG	Coord. Geo. X	Coord. Geo. Y	Coord. Plana X	Coord. Plana Y	Coord. Plana Z	Ambiente
Portugal\Braga\Vila Nova de Famalicão\Joane	Vila Boa		2013-01-03	[EPSG:27493] Datum 73 / Modified Portuguese Grid	Quantum\POLYGON	573						

### Tipologias

Tipologia	Justificação
Património\Arquitetónico	

### Fichas relacionadas

Tipo de ficha	Dados da ficha	Inf. específica	Dados inf. específica	Tipo relação
Ficheiros	GPC.1901C03.01   \\arqserver\InPatrimonium\Documentos\GPC\Material Fotográfico\Edifício\Serviços\GPC.1901C03.01.JPG   17945			

## Ficheiros multimédia: Informação genérica



gpc.1901c03.01.jpg

## Inventário : Imóveis

Nº imóvel	GPC.2132
Designação	Câmara de Landim
Tipo imóvel	Edifício\Serviços\Administrativos
Imóvel	
Descrição	



## Informação específica

### Localizações

Local administ.	Topónimo	Morada	Data	Geo Datum	Método	Códi SIG	Coord. Geo. X	Coord. Geo. Y	Coord. Plana X	Coord. Plana Y	Coord. Plana Z	Ambiente
Portugal\Braga\Vila Nova de Famalicão\Landim			2012-12-27	[EPSG:27493] Datum 73 / Modified Portuguese Grid	Quantum\POLYGON	564						

### Tipologias

Tipologia	Justificação
Património\Arquitetónico	

### Fichas relacionadas

Tipo de ficha	Dados da ficha	Inf. específica	Dados inf. específica	Tipo relação
Ficheiros	GPC.2132   \\arqserver\InPatrimonium\Documentos\GPC\Material Fotográfico\Edifício\Serviços\GPC.2132.JPG   17809			
Projectos	Património Cultural do Concelho: Actualização do Inventário   29			
Projectos	Levantamento Cultural 1982-1983   42			

## Ficheiros multimédia: Informação genérica



gpc.2132.jpg



2014-11-10 12:06:11

Câmara Municipal de Vila Nova de Famalicão

Joao Machado

## Inventário : Imóveis

Nº imóvel	GPC.2301C04
Designação	Junta de Freguesia de Louro
Tipo imóvel	Edifício\Serviços\Administrativos
Imóvel	GPC.2301C - Conjunto da Igreja de Louro
Descrição	



## Informação específica

### Cronologia

Data inicial	Data final	Época	Data textual	Parte descrita	Justificação
1973-00-00	1973-00-00	Contemporânea	Século XX.	Imóvel. [Construção]	

### Localizações

Local administ.	Topónimo	Morada	Data	Geo Datum	Método	Códi SIG	Coord. Geo. X	Coord. Geo. Y	Coord. Plana X	Coord. Plana Y	Coord. Plana Z	Ambiente
Portugal\Braga\Vila Nova de Famalicão\Louro			2013-01-31	[EPSG:27493] Datum 73 / Modified Portuguese Grid	Quantum\POLYGON 702							

### Tipologias

Tipologia	Justificação
Património\Arquitetónico	

### Fichas relacionadas

Tipo de ficha	Dados da ficha	Inf. específica	Dados inf. específica	Tipo relação
---------------	----------------	-----------------	-----------------------	--------------

Monografia **Mapa de Arquitectura de Vila Nova de Famalicão. Vila Nova de Famalicão: Ordem dos Arquitectos Secção Regional Norte; Câmara Municipal de Vila Nova de Famalicão, 2009-12-10.**

Projectos Mapa de Arquitectura de V. N. de Famalicão (1948-2009) | 39 |



**Inventário : Imóveis**

Nº imóvel	GPC.2426
Designação	Casa do Povo de Lousado
Tipo imóvel	Edifício
Imóvel	
Descrição	

**Informação específica****Cronologia**

Data inicial	Data final	Época	Data textual	Parte descrita	Justificação
1937-00-00	1937-00-00	Contemporânea	Século XXI	Imóvel. [Construção]	Construída ao abrigo do Decreto-Lei n.º 23051 de Setembro de 1933.

**Localizações**

Local administ.	Topónimo	Morada	Data	Geo Datum	Método	Códi SIG	Coord. Geo. X	Coord. Geo. Y	Coord. Plana X	Coord. Plana Y	Coord. Plana Z	Ambiente
Portugal\Braga\Vila Nova de Famalicão\Lousado			2013-02-01	[EPSG:27493] Datum 73 / Modified Portuguese Grid	Quantum\POLYGON	736						
Portugal\Braga\Vila Nova de Famalicão\Lousado			2014-10-09	[EPSG:3857] WGS 84 / Pseudo Mercator	Google Maps		-8,53280	41,350329				

**Tipologias**

Tipologia	Justificação
Património\Arquitetónico	

**Fichas relacionadas**

Tipo de ficha	Dados da ficha	Inf. específica	Dados inf. específica	Tipo relação
Ficheiros	GPC.2426   \\arqserver\InPatrimonium\Documentos\GPC\Material Fotográfico\Edifício\GPC.2426.jpg   17820			

Monografia **O Lugar Onde Moro. : Exposição. Lousado, 13 a 20 de Setembro de 1997 Vila Nova de Famalicão: Operação Arco-Íris/IGAPHE; Câmara Municipal de Vila Nova de Famalicão; Projecto "Novos Rumos", 1997.**

**Ficheiros multimédia: Informação genérica**

gpc.2426.jpg

## Inventário : Imóveis

Nº imóvel	GPC.2439
Designação	Museu Ferroviário
Tipo imóvel	Edifício\Cultural
Imóvel	
Descrição	<p>Neste museu pode encontrar-se um rico e vasto património, o qual se destaca de forma impar pela diversidade e qualidade ao nível nacional, mas também e muito orgulhosamente além fronteiras. Na sua exposição de material circulante que se encontra organizada cronologicamente podem encontra-se comboios de diferentes tipos. De passageiros do período entre 1874 e 1906; misto do período 1874 e 1906; de mercadorias, período entre 1888 e 1928; comboio de luxo de 1931. Construído entre 1875 e 1965, todo este conjunto de equipamento e maquinaria é oriundo de oito companhias, tendo sido adquirido em seis países, a treze construtores.</p> <ul style="list-style-type: none"> <li>- Companhia de Caminho de Ferro do Porto à Póvoa de Varzim (1875-1881)</li> <li>- Posterior Companhia do Caminho de Ferro do Porto à Póvoa e Famalicão (1881-1927)</li> <li>- Companhia dos Caminhos de Ferro de Guimarães (1883-1927)</li> <li>- Companhia dos Caminhos de Ferro do Norte de Portugal (1927-1947)</li> <li>- Caminhos de Ferro Portugueses - CP</li> <li>- Caminhos de Ferro Mineiros do Lena</li> <li>- Companhia Nacional de Caminhos de Ferro</li> <li>- Companhia dos Caminhos de Ferro do Vale do Vouga.</li> </ul>



## Informação específica

### Localizações

Local administ.	Topónimo	Morada	Data	Geo Datum	Método	Códi SIG	Coord. Geo. X	Coord. Geo. Y	Coord. Plana X	Coord. Plana Y	Coord. Plana Z	Ambiente
Portugal\Braga\Vila Nova de Famalicão\Lousado	Estação		2013-02-01	[EPSG:27493] Datum 73 / Modified Portuguese Grid	Quantum\POLYGON	742						

### Tipologias

Tipologia	Justificação
Património\Ferroviário	

### Fichas relacionadas

Tipo de ficha	Dados da ficha	Inf. específica	Dados inf. específica	Tipo relação
---------------	----------------	-----------------	-----------------------	--------------

Ficheiros GPC.2439 | \\arqserver\InPatrimonium\Documentos\GPC\Material Fotográfico\Edifício\Cultural\GPC.2439.JPG | 17821 |

Outros eventos Sete Mais de Famalicão | Concurso | 59 |

Notas: Categoria: Ferroviário.

Periódico **Agenda Cultural de Vila Nova de Famalicão - Março '08. Vila Nova de Famalicão: Câmara Municipal de Vila Nova de Famalicão. [2008-03-00]. Mensal.**

Analitico de Periódicos

PEREIRA, Nelson Bruno Lima - Património: Museu Ferroviário de Lousado.. **Agenda Cultural de Vila Nova de Famalicão - Março '08.** Vila Nova de Famalicão : Câmara Municipal de Vila Nova de Famalicão. 2008-03-00. p. 30-31.

### Ficheiros multimédia: Informação genérica

---



gpc.2439.jpg



2014-11-10 12:07:25

Câmara Municipal de Vila Nova de Famalicão

Joao Machado

## Inventário : Imóveis

Nº imóvel	GPC.2905C02
Designação	Edifício de Apoio à Actividade Agrícola
Tipo imóvel	Edifício
Imóvel	GPC.2905C - Quinta de Outiz
Descrição	



## Informação específica

### Localizações

Local administ.	Topónimo	Morada	Data	Geo Datum	Método	Códi SIG	Coord. Geo. X	Coord. Geo. Y	Coord. Plana X	Coord. Plana Y	Coord. Plana Z	Ambiente
Portugal\Braga\Vila Nova de Famalicão	União das freguesias de Gondifelos, Cavalões e Outiz		2013-01-28									
Portugal\Braga\Vila Nova de Famalicão	Outiz		2013-02-05	[EPSG:27493] Datum 73 / Modified Portuguese Grid	Quantum\MULTIPOLYGON	792						

### Tipologias

Tipologia	Justificação
Património\Popular	

2014-11-10 12:07:50

Câmara Municipal de Vila Nova de Famalicão

Joao Machado

## Inventário : Imóveis

Nº imóvel	GPC.3301C06
Designação	Junta de Freguesia de Requião
Tipo imóvel	Edifício\Serviços\Administrativos
Imóvel	GPC.3301C - Conjunto da Igreja de Requião
Descrição	



## Informação específica

### Localizações

Local administ.	Topónimo	Morada	Data	Geo Datum	Método	Códi SIG	Coord. Geo. X	Coord. Geo. Y	Coord. Plana X	Coord. Plana Y	Coord. Plana Z	Ambiente
Portugal\Braga\Vila Nova de Famalicão\Requião			2012-05-21	[EPSG:27493] Datum 73 / Modified Portuguese Grid	Quantum\POLYGON	342						

### Tipologias

Tipologia	Justificação
Património\Arquitetónico	

### Fichas relacionadas

Tipo de ficha	Dados da ficha	Inf. específica	Dados inf. específica	Tipo relação
Ficheiros	GPC.3301C06   \\arqserver\InPatrimonium\Documentos\GPC\Material Fotográfico\Edifício\Serviços\GPC.3301C06.jpg   17836			

## Ficheiros multimédia: Informação genérica



gpc.3301c06.jpg




2014-11-10 12:08:07

Câmara Municipal de Vila Nova de Famalicão

Joao Machado

## Inventário : Imóveis

Nº imóvel	GPC.3320C03
Designação	Edifício junto aos aviários
Tipo imóvel	Edifício
Imóvel	GPC.3320C - Quinta de Fafião
Descrição	



## Informação específica

### Localizações

Local administ.	Topónimo	Morada	Data	Geo Datum	Método	Códi SIG	Coord. Geo. X	Coord. Geo. Y	Coord. Plana X	Coord. Plana Y	Coord. Plana Z	Ambiente
Portugal\Braga\Vila Nova de Famalicão\Requião			2013-02-07	[EPSG:27493] Datum 73 / Modified Portuguese Grid	Quantum\POLYGON	830						

### Tipologias

Tipologia	Justificação
Património\Arquitetónico	

## Inventário : Imóveis

Nº imóvel	GPC.3403C02
Designação	Hospital Narciso Ferreira
Tipo imóvel	Edifício\Serviços\Saúde
Imóvel	GPC.3403C - Conjunto da Misericórdia
Descrição	<p>Com um enquadramento urbano, no centro da Vila de Riba de Ave, situa-se num terreno desnivelado. O hospital possui um terreno ajardinado, com canteiros de buxo e duas palmeiras. O início da construção deste hospital remonta a 1923, mas só em 1927, ano em que foi fundada a Santa Casa da Misericórdia de Riba de Ave, e esta ficou reconhecida como "entidade eclesiástica", é que ficaram concluídas as obras.</p> <p>Em 1933 como homenagem ao pai do principal promotor do hospital (Raul Ferreira) e primeiro provedor da Santa Casa da Misericórdia de Riba de Ave, toma a designação de Hospital Narciso Ferreira. O hospital tem as fachadas rebocadas e pintadas de branco, com cunhais, embasamento, frisos e molduras dos vãos marcados a cinzento. Remates e cornija sob beiral e embasamento saliente. A fachada principal é voltada a N. com corpo principal de dois registos separados por friso, e três panos.</p>



## Informação específica

### Cronologia

Data inicial	Data final	Época	Data textual	Parte descrita	Justificação
--------------	------------	-------	--------------	----------------	--------------

1922-00-00	1922-00-00	Contemporânea	Século XX.	Imóvel. [Construção/Intenção]	
------------	------------	---------------	------------	-------------------------------	--

Notas: Narciso Ferreira. Um Contemporâneo do seu Tempo. Página 160.

1923-00-00	1923-00-00	Contemporânea	Século XX.	Imóvel. [Construção/Projecto]	Encomendado a um arquiteto da cidade do Porto.
------------	------------	---------------	------------	-------------------------------	--

Notas: Narciso Ferreira. Um Contemporâneo do seu Tempo. Página 161.

1923-00-00	1923-00-00	Contemporânea	Século XX.	Imóvel. [Transação/Compra]	Compra, limpeza e terraplanagem do terreno para a construção do hospital.
------------	------------	---------------	------------	----------------------------	---

Notas: Narciso Ferreira. Um Contemporâneo do seu Tempo. Página 161.

1925-00-00	1927-00-00	Contemporânea	Século XX.	Imóvel. [Construção]	
------------	------------	---------------	------------	----------------------	--

Notas: Narciso Ferreira. Um Contemporâneo do seu Tempo. Página 162.

1927-07-01	1927-07-01	Contemporânea	Século XX.	Imóvel. [Acontecimento/Inauguração]	
------------	------------	---------------	------------	-------------------------------------	--

Notas: Narciso Ferreira. Um Contemporâneo do seu Tempo. Página 162.

### Estilos

Estilo	Parte descrita	Justificação
--------	----------------	--------------

Neoclássico

Notas: Narciso Ferreira. Um Contemporâneo do seu Tempo. Página 160.

## Localizações

Local administ.	Topónimo	Morada	Data	Geo Datum	Método	Códi SIG	Coord. Geo. X	Coord. Geo. Y	Coord. Plana X	Coord. Plana Y	Coord. Plana Z	Ambiente
Portugal\Braga\Vila Nova de Famalicão\Riba de Ave			2013-02-11	[EPSG:27493] Datum 73 / Modified Portuguese Grid	Quantum\POLYGON	841						
Portugal\Braga\Vila Nova de Famalicão\Riba de Ave			2013-09-04	[EPSG:3857] WGS 84 / Pseudo Mercator	Google Maps		-8,39040	41,39153				

## Tipologias

Tipologia	Justificação
Património\Arquitetónico	

## Fichas relacionadas

Tipo de ficha	Dados da ficha	Inf. específica	Dados inf. específica	Tipo relação
Electrónico	Hospital Narciso Ferreira / Capela da Misericórdia de Riba de Ave   Sacavém   2013-03-04   Instituto da Habitação e da Reabilitação Urbana (IHRU)   92			
Ficheiros	GPC.3403C02   \\arqserver\InPatrimonium\Documentos\GPC\Material Fotográfico\Edifício\GPC.3403C02.JPG   13485			
Material fotográfico	Analógico\Diapositivos e Transparências   Maria de Lurdes Azevedo Pereira   DMF.000602   1982-00-00   5379			
Monografia	<b>BORGES, Nestor Rebelo - Narciso Ferreira. : Um Contemporâneo do seu Tempo (1862-1933)Riba de Ave: Fundação Narciso Ferreira, 2012. 215 p. ; 24 cm.. ISBN 978-989-97916-0-2</b>			
Outros eventos	Roteiro Fotográfico: Pelo Património Cultural de Vila Nova de Famalicão   50	Local	Portugal   Riba de Ave   Gabinete do Património Cultural da Câmara Municipal de Vila Nova de Famalicão*.   2012-04-21   2012-04-21	
Periódico	<b>Agenda Cultural de Vila Nova de Famalicão - Abril '07. Vila Nova de Famalicão: Câmara Municipal de Vila Nova de Famalicão. [2007-04-00]. Mensal.</b>	Analtico de Periódicos	PEREIRA, Nelson Bruno Lima - Património: Hospital Narciso Ferreira. Capela da Misericórdia de Riba de Ave.. <b>Agenda Cultural de Vila Nova de Famalicão - Abril '07</b> . Vila Nova de Famalicão : Câmara Municipal de Vila Nova de Famalicão. 2007-04-00. p. 26-27.	
Projectos	Agenda Cultural de Vila Nova de Famalicão: Património   43			

## Ficheiros multimédia: Informação genérica



gpc.3403c02.jpg



dmf.000602.jpg



2014-11-10 12:08:57

Câmara Municipal de Vila Nova de Famalicão

Joao Machado

## Inventário : Imóveis

Nº imóvel	GPC.3417C02
Designação	Cine-Teatro Narciso Ferreira
Tipo imóvel	Edifício\Cultural
Imóvel	GPC.3417C - Conjunto Narciso Ferreira
Descrição	



## Informação específica

### Cronologia

Data inicial	Data final	Época	Data textual	Parte descrita	Justificação
1945-00-00	1945-00-00	Contemporânea	Século XX.	Imóvel. [Acontecimento/Inauguração]	

### Localizações

Local administ.	Topónimo	Morada	Data	Geo Datum	Método	Códi SIG	Coord. Geo. X	Coord. Geo. Y	Coord. Plana X	Coord. Plana Y	Coord. Plana Z	Ambiente
Portugal\Braga\Vila Nova de Famalicão\Riba de Ave			2012-12-06	[EPSG:27493] Datum 73 / Modified Portuguese Grid	Quantum\POLYGON	487						
Portugal\Braga\Vila Nova de Famalicão\Riba de Ave			2014-02-18	[EPSG:3857] WGS 84 / Pseudo Mercator	Google Maps		8,39649	41,390267				

### Tipologias

Tipologia	Justificação
Património\Arquitetónico	

### Fichas relacionadas

Tipo de ficha	Dados da ficha	Inf. específica	Dados inf. específica	Tipo relação
Audiovisual	Vídeo\Documentário   Famalicão   Tobis Portuguesa/Laboratório do Arquivo Nacional das Imagens em Movimento   1955/2010   DAV.000003   234			
Ficheiros	GPC.3417C02   \\arqserver\InPatrimonium\Documentos\GPC\Material Fotográfico\Edifício\Cultural\GPC.3417C02.jpg   13521			
Monografia	<b>BORGES, Nestor Rebelo - Narciso Ferreira. : Um Contemporâneo do seu Tempo (1862-1933)Riba de Ave: Fundação Narciso Ferreira, 2012. 215 p. ; 24 cm.. ISBN 978-989-97916-0-2</b>			
Projectos	Património Cultural do Concelho: Actualização do Inventário   29			
Projectos	Levantamento Cultural 1982-1983   42			

Ficheiros multimédia: Informação genérica

---



gpc.3417c02.jpg



2014-11-10 12:09:19

Câmara Municipal de Vila Nova de Famalicão

Joao Machado

## Inventário : Imóveis

Nº imóvel	GPC.3417C03
Designação	Bombeiros de Riba de Ave
Tipo imóvel	Edifício\Serviços
Imóvel	GPC.3417C - Conjunto Narciso Ferreira
Descrição	



## Informação específica

### Localizações

Local administ.	Topónimo	Morada	Data	Geo Datum	Método	Códi SIG	Coord. Geo. X	Coord. Geo. Y	Coord. Plana X	Coord. Plana Y	Coord. Plana Z	Ambiente
Portugal\Braga\Vila Nova de Famalicão\Riba de Ave			2012-12-06	[EPSG:27493] Datum 73 / Modified Portuguese Grid	Quantum\POLYGON 488							

### Tipologias

Tipologia	Justificação
Património\Arquitetónico	

### Fichas relacionadas

Tipo de ficha	Dados da ficha	Inf. específica	Dados inf. específica	Tipo relação
Electrónico	Quartel dos Bombeiros Voluntários de Riba de Ave   Sacavém   2013-02-26   Instituto da Habitação e da Reabilitação Urbana (IHRU)   66			

2014-11-10 12:09:38

Câmara Municipal de Vila Nova de Famalicão

Joao Machado

## Inventário : Imóveis

Nº imóvel	GPC.3417C04
Designação	Correios
Tipo imóvel	Edifício\Serviços
Imóvel	GPC.3417C - Conjunto Narciso Ferreira
Descrição	



## Informação específica

### Localizações

Local administ.	Topónimo	Morada	Data	Geo Datum	Método	Códi SIG	Coord. Geo. X	Coord. Geo. Y	Coord. Plana X	Coord. Plana Y	Coord. Plana Z	Ambiente
Portugal\Braga\Vila Nova de Famalicão\Riba de Ave			2012-12-06	[EPSG:27493] Datum 73 / Modified Portuguese Grid	Quantum\POLYGON	489						

### Tipologias

Tipologia	Justificação
Património\Arquitetónico	

### Fichas relacionadas

Tipo de ficha	Dados da ficha	Inf. específica	Dados inf. específica	Tipo relação
Audiovisual	Vídeo\Documentário   Famalicão   Tobis Portuguesa/Laboratório do Arquivo Nacional das Imagens em Movimento   1955/2010   DAV.000003   234			
Ficheiros	GPC.3417C04   \\arqserver\InPatrimonium\Documentos\GPC\Material Fotográfico\Edifício\Serviços\GPC.3417C04.jpg   17840			

## Ficheiros multimédia: Informação genérica



gpc.3417c04.jpg

2014-11-10 12:10:13

Câmara Municipal de Vila Nova de Famalicão

Joao Machado

## Inventário : Imóveis

Nº imóvel	GPC.3417C06
Designação	GNR de Riba de Ave
Tipo imóvel	Edifício\Serviços\Segurança\Forças de Segurança e Proteção
Imóvel	GPC.3417C - Conjunto Narciso Ferreira
Descrição	



## Informação específica

### Localizações

Local administ.	Topónimo	Morada	Data	Geo Datum	Método	Códi SIG	Coord. Geo. X	Coord. Geo. Y	Coord. Plana X	Coord. Plana Y	Coord. Plana Z	Ambiente
Portugal\Braga\Vila Nova de Famalicão\Riba de Ave			2013-02-11	[EPSG:27493] Datum 73 / Modified Portuguese Grid	Quantum\POLYGON	842						

### Tipologias

Tipologia	Justificação
Património\Arquitetónico	

### Fichas relacionadas

Tipo de ficha	Dados da ficha	Inf. específica	Dados inf. específica	Tipo relação
Ficheiros	GPC.3417C06   \\arqserver\InPatrimonium\Documentos\GPC\Material Fotográfico\Edifício\Serviços\GPC.3417C06.jpg   17838			

## Ficheiros multimédia: Informação genérica



gpc.3417c06.jpg

## Inventário : Imóveis

Nº imóvel	GPC.4301C07
Designação	Centro de Estudos Camilianos
Tipo imóvel	Edifício\Cultural
Imóvel	GPC.4301C - Conjunto da Casa de Camilo
Descrição	Edifício projetado pelo arquiteto Álvaro Siza Vieira, sendo inaugurado no dia 1 de julho de 2005, com a presença, entre outros, da escritora Agustina Bessa-Luís, da então ministra da Cultura, Isabel Pires de Lima e do próprio autor do projeto. A sua localização, junto à Casa de Camilo e à casa do seu filho Nuno, pretende ser mais um local de irradiação da figura e obra de Camilo, ao mesmo tempo promovendo a Língua e a Cultura Portuguesa. Compreendendo vários espaços, desde um auditório, salas de leitura e de exposições temporárias, gabinetes de trabalho, reservas, entre outros. É local obrigatório para todos os camilianos ou apaixonados deste grande romancista português.



## Informação específica

### Cronologia

Data inicial	Data final	Época	Data textual	Parte descrita	Justificação
1999-06-21	1999-06-21	Contemporânea	Século XX.	Imóvel. [Construção/Ante-Projeto]	
2003-00-00	2005-00-00	Contemporânea	Século XXI.	Imóvel. [Construção]	
2005-06-01	2005-06-01	Contemporânea	Século XXI.	Imóvel. [Acontecimento/Inauguração]	
2006-00-00	2006-00-00	Contemporânea	Século XXI.	Obras candidata ao Prémio Nacional de Arquitectura Secil 2006	

### Localizações

Local administ.	Topónimo	Morada	Data	Geo Datum	Método	Códi SIG	Coord. Geo. X	Coord. Geo. Y	Coord. Plana X	Coord. Plana Y	Coord. Plana Z	Ambiente
Portugal\Braga\Vila Nova de Famalicão\União das freguesias de Seide			2013-01-28									
Portugal\Braga\Vila Nova de Famalicão\São Miguel (Seide)		Avenida de S. Miguel, 758.	2013-02-19	[EPSG:27493] Datum 73 / Modified Portuguese Grid	Quantum\POLYGON	948						

Notas: Telefone (Centro de Estudos): 252 309 750 Telefone (Museu):252 327 186 Fax: 252 309 759 E-mail: geral@camilocastelobranco.org

### Protecção

Protecção	Justificação
Indireta\Em Área de Classificação\Imóvel\Interesse Público (I.I.P.)\Zona de Protecção (Z.P.)	Decreto n.º 95/78 de 12 de Setembro de 1978.

### Tipologias

Tipologia	Justificação
Património\Arquitetónico	

**Fichas relacionadas**

Tipo de ficha	Dados da ficha	Inf. específica	Dados inf. específica	Tipo relação
Ficheiros	GPC.4301C07   \\arqserver\InPatrimonium\Documentos\GPC\Material Fotográfico\Edifício\Cultural\GPC.4301C07.jpeg   16755			
Monografia	<b>Equipamentos Culturais. A prioridade de uma geração. Vila Nova de Famalicão: Câmara Municipal de Vila Nova de Famalicão; Museu Bernardino Machado, 2001. 75 p.. ISBN 972-9152-85-3</b>	Analítico de Monografias	- Complexo Turístico-Cultural de S. Miguel de Ceide. <b>Equipamentos Culturais. A prioridade de uma geração.</b> Vila Nova de Famalicão : Câmara Municipal de Vila Nova de Famalicão; Museu Bernardino Machado. 2001. p. 47-51.	
Monografia	<b>Mapa de Arquitectura de Vila Nova de Famalicão. Vila Nova de Famalicão: Ordem dos Arquitectos Secção Regional Norte; Câmara Municipal de Vila Nova de Famalicão, 2009-12-10.</b>			
Periódico	<b>Jornal de Famalicão. Vila Nova de Famalicão [2002-12-27]. Semanário.</b>	Analítico de Periódicos	- Avançou a reconstrução da Casa do Escritor em Ceide. <b>Jornal de Famalicão.</b> Vila Nova de Famalicão 2002-12-27. p.	
Periódico	<b>O Povo Famalicense. Ano III - Nº 160, Vila Nova de Famalicão [2002-12-23a30]. Semanário.</b>	Analítico de Periódicos	GONÇALVES, Sandra Ribeiro - Um projecto que relançará Famalicão no contexto regional, nacional e internacional. <b>O Povo Famalicense.</b> Vila Nova de Famalicão 2002-12-23a30. p. 8-9.	
Periódico	<b>Opinião Pública. Ano XI - Nº 555, Vila Nova de Famalicão: EDITAVE, Multimédia, Lda.. [2002-12-27]. Semanário.</b>	Analítico de Periódicos	LOPES, Adriana - Intervenção junto à Casa de Camilo já está no terreno. <b>Opinião Pública.</b> Vila Nova de Famalicão : EDITAVE, Multimédia, Lda.. 2002-12-27. p.	
Periódico	<b>Cidade Hoje. Ano XVII - Nº 764, Vila Nova de Famalicão: Circulo de Cultura Famalicense. [2002-12-26]. Semanário.</b>	Analítico de Periódicos	OLIVEIRA, Alzira - "Camilo merecia esta consagração". <b>Cidade Hoje.</b> Vila Nova de Famalicão : Circulo de Cultura Famalicense. 2002-12-26. p. 2.	
Periódico	<b>Correio do Minho. Braga [2002-12-21]. Diário.</b>	Analítico de Periódicos	Redacção/Desconhecido - Recuperação da Casa-Museu Camilo "é um milagre". <b>Correio do Minho.</b> Braga 2002-12-21. p. 12.	
Projectos	Mapa de Arquitectura de V. N. de Famalicão (1948-2009)   39			

**Ficheiros multimédia: Informação genérica**



gpc.4301c07.jpeg

**Inventário : Imóveis**

Nº imóvel	GPC.4806C01
Designação	Hospital da Misericórdia
Tipo imóvel	Edifício\Serviços\Saúde
Imóvel	GPC.4806C - Conjunto do Hospital

**Descrição**  
Edifício adossado à Capela de Nossa Senhora da Lapa, de planta longitudinal, com fachadas de linhas simples, distribuído por dois pisos que se encontram separados por um largo friso em cantaria granítica. Com a criação do concelho de Vila Nova de Famalicão e o aumento populacional, sentiu-se a necessidade de se construir um hospital. Com a fundação da Irmandade da Misericórdia em 1874 e o impulso dado por Francisco Inácio Tinoco de Sousa (1º Provedor dessa Santa Casa) deu-se início, nesse mesmo ano, à construção do edifício. A inauguração ocorreu em 27 de Outubro de 1878, com 17 camas hospitalares, funcionando até 1964. Com a desativação do Hospital, este edifício passou a funcionar como Liceu Nacional de Vila Nova de Famalicão até à inauguração da Escola Camilo Castelo Branco em 1984. Posteriormente, este edifício viria a acolher o Pólo da Universidade Lusíada.

**Informação específica****Cronologia**

Data inicial	Data final	Época	Data textual	Parte descrita	Justificação
1874-00-00	1874-00-00	Contemporânea	Século XIX.	Imóvel. [Construção]	
1878-10-27	1878-10-27	Contemporânea	Século XIX.	Imóvel. [Acontecimento/Inauguração]	
1878-10-27	1964-00-00	Contemporânea	Século XIX - Século XX.	Imóvel. [Utilização]	Utilização das suas funções hospitalares.

**Localizações**

Local administ.	Topónimo	Morada	Data	Geo Datum	Método	Códi SIG	Coord. Geo. X	Coord. Geo. Y	Coord. Plana X	Coord. Plana Y	Coord. Plana Z	Ambiente
Portugal\Braga\Vila Nova de Famalicão\União das freguesias de Vila Nova de Famalicão e Calendário			2013-01-28	[EPSG:3857] WGS 84 / Pseudo Mercator	Google Maps	-	8,52254	41,410136				
Portugal\Braga\Vila Nova de Famalicão\Vila Nova de Famalicão			2012-12-20	[EPSG:27493] Datum 73 / Modified Portuguese Grid	Quantum\POLYGON	542						

**Protecção**

Protecção	Justificação
Direta\Plano Director Municipal (P.D.M)\1994\Carta\Património (3.11)	Carta do Património: Carta 6.

**Tipologias**

Tipologia	Justificação
Património\Arquitetónico	

**Fichas relacionadas**

Tipo de ficha	Dados da ficha	Inf. específica	Dados inf. específica	Tipo relação
Audiovisual	Vídeo\Documentário   Famalicão   Tobis Portuguesa/Laboratório do Arquivo Nacional das Imagens em Movimento   1955/2010   DAV.000003   234			



---

Audiovisual Vídeo\Documentário | Famalicão | MAOM | 1940 | DAV.000004 | 235 |

Notas: 04:26 - 04:29.

---

Electrónico Universidade Lusíada / Capela de Nossa Senhora da Lapa / Antigo Hospital da Misericórdia | Sacavém | 2013-03-04 | Instituto da Habitação e da Reabilitação Urbana (IHRU) | 101 |

---

Ficheiros GPC.4806C01 | \\arqserver\InPatrimonium\Documentos\GPC\Material  
Fotográfico\Edifício\Serviços\GPC.4806C01.JPG | 9613 |

---

Monografia **Aspectos de Vila Nova. : O Hospital de S. João de DeusVila Nova de  
Famalicão: Hospital S. João de Deus E.P.E., 1944/2006. 192 p.. ISBN  
989-20-0421-3**

---

#### Ficheiros multimédia: Informação genérica

---



gpc.4806c01.jpg

## Inventário : Imóveis

Nº imóvel	GPC.4806C05
Designação	Dispensário de Assistência Nacional aos Tuberculosos
Tipo imóvel	Edifício\Serviços\Saúde
Imóvel	GPC.4806C - Conjunto do Hospital
Descrição	



## Informação específica

### Localizações

Local administ.	Topónimo	Morada	Data	Geo Datum	Método	Códi SIG	Coord. Geo. X	Coord. Geo. Y	Coord. Plana X	Coord. Plana Y	Coord. Plana Z	Ambiente
Portugal\Braga\Vila Nova de Famalicão\União das freguesias de Vila Nova de Famalicão e Calendário			2013-01-28									
Portugal\Braga\Vila Nova de Famalicão\Vila Nova de Famalicão			2012-05-14	[EPSG:27493] Datum 73 / Modified Portuguese Grid	Quantum\POLYGON	458						

### Tipologias

Tipologia	Justificação
Património\Arquitetónico	

### Fichas relacionadas

Tipo de ficha	Dados da ficha	Inf. específica	Dados inf. específica	Tipo relação
Audiovisual	Vídeo\Documentário   Famalicão   Tobis Portuguesa/Laboratório do Arquivo Nacional das Imagens em Movimento   1955/2010   DAV.000003   234			
Electrónico	Dispensário de Assistência Nacional aos Tuberculosos de Vila Nova de Famalicão   Sacavém   2013-02-26   Instituto da Habitação e da Reabilitação Urbana (IHRU)   48			
Ficheiros	GPC.4806C05   \\arqserver\InPatrimonium\Documentos\GPC\Material Fotográfico\Edifício\Serviços\GPC.4806C05.jpg   9612			
Projectos	SIPA - Sistema de Informação para o Património Arquitectónico   40			

## Ficheiros multimédia: Informação genérica



gpc.4806c05.jpg

**Inventário : Imóveis**

Nº imóvel	GPC.4809C01B
Designação	Câmara Municipal de Vila Nova de Famalicão e Tribunal
Tipo imóvel	Edifício\Serviços\Administrativos
Imóvel	GPC.4809C - Praça Álvaro Marques
Descrição	Edifício datado de 1961, constituído por dois corpos, albergando os Paços do Concelho e, até 2007, o Tribunal. Projetado pelo arquiteto Januário Godinho, a sua estrutura é assente no granito e azulejo policromado. No interior, destacam-se algumas telas, pinturas, tapeçarias e placas que retratam personalidades e acontecimentos importantes para o concelho. A torre do relógio, considerado o ex-libris deste edifício, possui quatro mostradores, além do brasão de armas. Ao longo do jardim, que embeleza a frontaria deste edifício, localiza-se um relevante conjunto de estatuária. Substituindo o antigo edifício dos Paços do Concelho, que ardera na madrugada de 05 de Abril de 1952, a sua construção marcou para sempre uma nova era na arquitetura da cidade.

**Informação específica**

Cronologia					
Data inicial	Data final	Época	Data textual	Parte descrita	Justificação
1952-00-00	1952-00-00	Contemporânea	Século XX.	Imóvel. [Construção/Ante-Projeto]	Ante-Projeto.
1956-06-18	1961-06-10	Contemporânea	Século XX.	Imóvel. [Construção]	
1961-06-11	1961-06-11	Contemporânea	Século XX.	Imóvel. [Acontecimento/Inauguração]	

Localizações												
Local administ.	Topónimo	Morada	Data	Geo Datum	Método	Códi SIG	Coord. Geo. X	Coord. Geo. Y	Coord. Plana X	Coord. Plana Y	Coord. Plana Z	Ambiente
Portugal\Braga\Vila Nova de Famalicão\União das freguesias de Vila Nova de Famalicão e Calendário			2013-01-28	[EPSG:3857] WGS 84 / Pseudo Mercator	Google Maps	-	8,52040	41,410106				
Portugal\Braga\Vila Nova de Famalicão\Vila Nova de Famalicão		Praça Álvaro Marques. 4764-502 Vila Nova de Famalicão.	2012-05-14	[EPSG:27493] Datum 73 / Modified Portuguese Grid	Quantum\MULTIPOLYGON	460						

Tipologias	
Tipologia	Justificação
Património\Arquitetónico	

Fichas relacionadas				
Tipo de ficha	Dados da ficha	Inf. específica	Dados inf. específica	Tipo relação
Audiovisual	Vídeo\Documentário   Famalicão   Tobis Portuguesa/Laboratório do Arquivo Nacional das Imagens em Movimento   1955/2010   DAV.000003   234			
Electrónico	Câmara Municipal de Vila Nova de Famalicão / Tribunal de Comarca de Vila Nova de Famalicão   Sacavém   2013-02-25   Instituto da Habitação e da Reabilitação Urbana (IHRU)   25			
Todas Entidades	Álvaro Folhadela Marques   1893   1893   2355			

Exposições	Temporária   Paços do Concelho de Vila Nova de Famalicão   24
Ficheiros	GPC.4809C01B   \\arqserver\InPatrimonium\Documentos\GPC\Material Fotográfico\Edifício\Serviços\GPC.4809C01B.jpeg   9609
Iniciativas Educativas	Sábados nos Paços do Concelho (Vila Nova de Famalicão)   37
Material Gráfico	Bilhete Postal   N.º 5. Vila Nova de Famalicão: Paços do Concelho e Palácio da Justiça   F. Rodrigo da Silva   DMG.000006   202
Material Gráfico	Bilhete Postal   N.º 178. Vila Nova de Famalicão (Portugal): Paços do Concelho e Palácio da Justiça (Vista Nocturna)   F. Rodrigo da Silva   DMG.000016   207
Monografia	<b>FARIA, Emília Maria Sampaio Nóvoa - Paços do Concelho de Vila Nova de Famalicão. : Percursos 1835-1961Vila Nova de Famalicão: Câmara Municipal de Vila Nova de Famalicão, 2011-06. 92 p..</b>
Monografia	<b>Mapa de Arquitectura de Vila Nova de Famalicão. Vila Nova de Famalicão: Ordem dos Arquitectos Secção Regional Norte; Câmara Municipal de Vila Nova de Famalicão, 2009-12-10.</b>
Objectos	IOB.000003   Tapeçaria   Actividades Agrícolas   GPC   484
Projectos	IAPXX - Inquérito à Arquitectura do Século XX em Portugal   38
Projectos	Mapa de Arquitectura de V. N. de Famalicão (1948-2009)   39

#### Ficheiros multimédia: Informação genérica



gpc.4809c01b.jpeg



2014-11-10 12:13:49

Câmara Municipal de Vila Nova de Famalicão

Joao Machado

## Inventário : Imóveis

Nº imóvel	GPC.4816C02
Designação	Fundação Cupertino de Miranda
Tipo imóvel	Edifício\Cultural
Imóvel	GPC.4816C - Praça Dona Maria II (I)

**Descrição**  
Em pleno centro da cidade de Vila Nova de Famalicão, mais concretamente no centro da Praça D. Maria II (vulgarmente denominada Praceta Cupertino de Miranda) ergue-se o edifício-sede da Fundação Cupertino de Miranda, reconhecido como um dos ex-libris do concelho. É um edifício emblemático tanto pelo seu revestimento azulejar, da autoria de Charters de Almeida (n. 1935), como pela estrutura helicoidal da torre com 10 pisos, 21 salas e 34m de altura. A obra, dirigida pelo Eng.º José Fortunato Paulino Brandão Freire Themudo e com o projecto de arquitectura da autoria do Arq.º João Abreu Castelo Branco (acompanhado e completado pelo Arq.º Luís Praça), foi implantada num terreno de 1.189m<sup>2</sup> cedido pela Câmara Municipal de Vila Nova de Famalicão, em 1966, para a edificação da sede da Fundação Cupertino de Miranda. A sua construção foi assumida financeiramente pela própria Fundação através de rendimentos e dotações dos seus fundadores. [Fundação Cupertino de Miranda]



## Informação específica

### Cronologia

Data inicial	Data final	Época	Data textual	Parte descrita	Justificação
1972-12-08	1972-12-08	Contemporânea	Século XX.	Imóvel. [Acontecimento/Inauguração]	

### Localizações

Local administ.	Topónimo	Morada	Data	Geo Datum	Método	Códi SIG	Coord. Geo. X	Coord. Geo. Y	Coord. Plana X	Coord. Plana Y	Coord. Plana Z	Ambiente
Portugal\Braga\Vila Nova de Famalicão\União das freguesias de Vila Nova de Famalicão e Calendário			2013-01-28	[EPSG:3857] WGS 84 / Pseudo Mercator	Google Maps	-	8,51867	41,40605				
Portugal\Braga\Vila Nova de Famalicão\Vila Nova de Famalicão		Praça D. Maria II. 4760-111 Vila Nova de Famalicão.	2012-12-20	[EPSG:27493] Datum 73 / Modified Portuguese Grid	Quantum\POLYGON	535						

### Tipologias

Tipologia	Justificação
Património\Arquitetónico	

### Fichas relacionadas

Tipo de ficha	Dados da ficha	Inf. específica	Dados inf. específica	Tipo relação
Electrónico	Sede e Museu da Fundação Arthur Cupertino de Miranda   Sacavém   2012-12-10   Instituto da Habitação e da Reabilitação Urbana (IHRU)   16			
Electrónico	Fundação Cupertino de Miranda - V. N. de Famalicão   Vila Nova de Famalicão   2014-04-02   208			
Todas Entidades	Arthur Cupertino de Miranda   1892   1988   2422			

Ficheiros GPC.4816C02 | \\arqserver\InPatrimonium\Documentos\GPC\Material Fotográfico\Edifício\Cultural\GPC.4816C02.tif | 9591 |

---

Material Gráfico Bilhete Postal | N.º 1117. Vila Nova de Famalicão (Portugal): Praça e Edifício da Sede da Fundação Cupertino de Miran | F. Rodrigo da Silva | DMG.000010 | 191 |

---

Material Gráfico Bilhete Postal | N.º 1118. Vila Nova de Famalicão (Portugal): Praça e Edifício da Sede da Fundação Cupertino de Miran | F. Rodrigo da Silva | DMG.000011 | 197 |

---

Monografia **Mapa de Arquitectura de Vila Nova de Famalicão. Vila Nova de Famalicão: Ordem dos Arquitectos Secção Regional Norte; Câmara Municipal de Vila Nova de Famalicão, 2009-12-10.**

---

Projectos IAPXX - Inquérito à Arquitectura do Século XX em Portugal | 38 |

---

Projectos Mapa de Arquitectura de V. N. de Famalicão (1948-2009) | 39 |

---

Projectos SIPA - Sistema de Informação para o Património Arquitectónico | 40 |

---

### Ficheiros multimédia: Informação genérica

---



gpc.4816c02.tif

**Inventário : Imóveis**

Nº imóvel	GPC.4816C03
Designação	Hotel Garantia
Tipo imóvel	Edifício\Serviços
Imóvel	GPC.4816C - Praça Dona Maria II (I)

**Descrição** Inserido no gaveto da Rua Adriano Pinto Basto com a Rua de Santo António, é constituído por três corpos, sendo dois alongados pelas artérias citadas, de piso térreo (comércio) e superior (quartos) e um, correspondendo ao corpo principal, de fachada simples, possuindo no telhado, um terraço onde funcionou uma esplanada. A sua construção deveu-se à figura de Amadeu Mesquita e à Companhia de Seguros Garantia. Aproveitando a estrutura do antigo Hotel Vilanovense, juntando ainda alguns edifícios adjacentes, a sua inauguração ocorreu no dia 19 de junho de 1943. No entanto, devido aos poucos hóspedes e ao elevado preço praticado encerrou em 1950. Foi aberto de novo pouco tempo depois mas, em 1956 a crise veio de novo, voltando a fechar. No entanto, o Hotel voltaria a reabrir nesse mesmo ano de 1956, datando de então a inauguração do "Hotel Café-Restaurante" com salão de bilhares e barbearia privativa. E assim foi vagueando ao longo das décadas, até a vila se fazer cidade.

**Informação específica****Cronologia**

Data inicial	Data final	Época	Data textual	Parte descrita	Justificação
1940-04-00	1941-07-00	Contemporânea	Século XX.	Imóvel. [Construção]	Construção.
1943-07-19	1943-07-19	Contemporânea	Século XX.	Imóvel. [Acontecimento/Inauguração]	
1950-00-00	1956-00-00	Contemporânea	Século XX.	Imóvel. [Acontecimento/Encerramento]	

**Localizações**

Local administ.	Topónimo	Morada	Data	Geo Datum	Método	Códi SIG	Coord. Geo. X	Coord. Geo. Y	Coord. Plana X	Coord. Plana Y	Coord. Plana Z	Ambiente
Portugal\Braga\Vila Nova de Famalicão\União das freguesias de Vila Nova de Famalicão e Calendário			2013-01-28	[EPSG:3857] WGS 84 / Pseudo Mercator	Google Maps	-	8,51935	41,406989				
Portugal\Braga\Vila Nova de Famalicão\Vila Nova de Famalicão			2013-02-21	[EPSG:27493] Datum 73 / Modified Portuguese Grid	Quantum\POLYGON 1034							

**Tipologias**

Tipologia	Justificação
Património\Arquitetónico	

**Fichas relacionadas**

Tipo de ficha	Dados da ficha	Inf. específica	Dados inf. específica	Tipo relação
Audiovisual	Vídeo\Documentário   Famalicão   Tobis Portuguesa/Laboratório do Arquivo Nacional das Imagens em Movimento   1955/2010   DAV.000003   234			
Electrónico	Edifício da Companhia de Seguros Garantia   Sacavém   2013-02-26   Instituto da Habitação e da Reabilitação Urbana (IHUR)   50			

---

Ficheiros GPC.4816C03 | \\arqserver\InPatrimonium\Documentos\GPC\Material  
Fotográfico\Edifício\Serviços\GPC.4816C03.jpg | 9592 |

Monografia **FERREIRA-ALVES, Natália Marinho - Artistas e Artífices no Mundo de Expressão Portuguesa. Porto: CEPESE - Centro de Estudos da População, Economia e Sociedade, 2008. ISBN 978-989-95922-0-9**

Análítico de Monografias

GRAÇA, Manuel de Sampayo Pimentel Azevedo - Júlio José de Brito, arquitecto e engenheiro civil - um artista no Porto. **Artistas e Artífices no Mundo de Expressão Portuguesa**. Porto : CEPESE - Centro de Estudos da População, Economia e Sociedade. 2008. p. 145-162.

Notas: Página 153.

---

Projectos IAPXX - Inquérito à Arquitectura do Século XX em Portugal | 38 |

---

Projectos SIPA - Sistema de Informação para o Património Arquitectónico | 40 |

---

Transcrições "Após a morte de Domingos José Dias em 1918, o seu estabelecimento passou para sua filha Tomásia Dia | 3 |

---

#### Ficheiros multimédia: Informação genérica



gpc.4816c03.jpg



**Inventário : Imóveis**

Nº imóvel	GPC.4816C04
Designação	Caixa Geral de Depósitos
Tipo imóvel	Edifício\Serviços\Bancário
Imóvel	GPC.4816C - Praça Dona Maria II (I)
Descrição	Edifício construído nos finais da década de 30 do século XX para albergar a Agência da Caixa Geral de Depósitos, Crédito e Previdência. Situado no mesmo local onde outrora se encontrava o edifício que registava na fachada a inscrição "Vinhos da Companhia Vinícola - Da Companhia Velha do Alto Douro - Tabacos", foi inaugurado no dia 01 de Maio de 1940. Da autoria do arquiteto João Simões, de estilo "Estado Novo", com a esfera armilar e o escudo da república na fachada, veio dar um maior embelezamento a este canto da principal praça da cidade de Famalicão. Após a passagem da agência bancária para o lado nascente da Praça D. Maria II, este edifício albergou outros serviços como a secretaria do Futebol Clube de Famalicão e sedes de campanha eleitorais.

**Informação específica****Cronologia**

Data inicial	Data final	Época	Data textual	Parte descrita	Justificação
1930-01-01	1939-12-31	Contemporânea	Século XX: Finais da década de 30.	Imóvel. [Construção]	
1940-05-01	1940-05-01	Contemporânea	Século XX.	Imóvel. [Acontecimento/Inauguração]	

**Localizações**

Local administr.	Topónimo	Morada	Data	Geo Datum	Método	Códi SIG	Coord. Geo. X	Coord. Geo. Y	Coord. Plana X	Coord. Plana Y	Coord. Plana Z	Ambiente
Portugal\Braga\Vila Nova de Famalicão\União das freguesias de Vila Nova de Famalicão e Calendário			2013-01-28	[EPSG:3857] WGS 84 / Pseudo Mercator	Google Maps	-	8,519299	41,406685				
Portugal\Braga\Vila Nova de Famalicão\Vila Nova de Famalicão			2013-02-21	[EPSG:27493] Datum 73 / Modified Portuguese Grid	Quantum\POLYGON	1035						

**Tipologias**

Tipologia	Justificação
Património\Arquitetónico	

**Fichas relacionadas**

Tipo de ficha	Dados da ficha	Inf. específica	Dados inf. específica	Tipo relação
Electrónico	Edifício da antiga Caixa Geral de Depósitos, Crédito e Previdência   Sacavém   2013-02-26   Instituto da Habitação e da Reabilitação Urbana (IHRU)   49			
Ficheiros	GPC.4816C04   \\arqserver\InPatrimonium\Documentos\GPC\Material Fotográfico\Edifício\GPC.4816C04.jpg   13508			
Projectos	IAPXX - Inquérito à Arquitectura do Século XX em Portugal   38			
Projectos	SIPA - Sistema de Informação para o Património Arquitectónico   40			

---

**Ficheiros multimédia: Informação genérica**

---



gpc.4816c04.jpg

**Inventário : Imóveis**

Nº imóvel	GPC.4819
Designação	"A Eléctrica, Lda"
Tipo imóvel	Edifício\Serviços
Imóvel	
Descrição	Inserido no gaveto da Rua Adriano Pinto Basto com a Avenida 25 de Abril, este edifício foi projetado para servir como salão de exposição de automóveis, tendo depois sido adaptado para receber os escritórios da empresa "A Eléctrica, Lda", fundada em 1925. Constituído por dois corpos, sendo o primeiro de dois pisos, apresentando, em cada uma das fachadas, duas grandes janelas e uma varanda terminando em semi-círculo, onde se lê o nome da empresa. O segundo corpo possui piso térreo alongando-se ao longo da Avenida 25 de Abril. Centrando a sua actividade na produção metalomecânica, abarcou outros serviços como a recolha e aluguer de automóveis e a concessão de fornecimento de energia elétrica. Possui ligações, através do proprietário, à Estação de Serviço/Garagem Íris.

**Informação específica****Cronologia**

Data inicial	Data final	Época	Data textual	Parte descrita	Justificação
1920-01-01	1929-12-31	Contemporânea	Século XX: Década de 20.	Imóvel. [Construção]	

**Localizações**

Local administ.	Topónimo	Morada	Data	Geo Datum	Método	Códi SIG	Coord. Geo. X	Coord. Geo. Y	Coord. Plana X	Coord. Plana Y	Coord. Plana Z	Ambiente
Portugal\Braga\Vila Nova de Famalicão\União das freguesias de Vila Nova de Famalicão e Calendário			2013-01-28	[EPSG:3857] WGS 84 / Pseudo Mercator	Google Maps		-8,51941	41,408819				
Portugal\Braga\Vila Nova de Famalicão\Vila Nova de Famalicão	Rua Adriano Pinto Basto 131, 4820-142 Vila Nova de Famalicão, Portugal		2013-02-21	[EPSG:27493] Datum 73 / Modified Portuguese Grid	Quantum\POLYGON	1036	-8,5193722	41.4088659				

**Protecção**

Protecção	Justificação
Direta\Plano Director Municipal (P.D.M)\1994\Carta\Património (3.11)	Carta do Património: Carta 6.

**Tipologias**

Tipologia	Justificação
Património\Arquitetónico	

**Fichas relacionadas**

Tipo de ficha	Dados da ficha	Inf. específica	Dados inf. específica	Tipo relação
Ficheiros	GPC.4819   \\arqserver\InPatrimonium\Documentos\GPC\Material Fotográfico\Edifício\Serviços\GPC.4819.jpg   9593			

Outros eventos Sete Mais de Famalicão | Concurso | 59 |

Notas: Categoria: Industrial.

---

**Ficheiros multimédia: Informação genérica**

---



gpc.4819.jpg



2014-11-10 12:15:37

Câmara Municipal de Vila Nova de Famalicão

Joao Machado

## Inventário : Imóveis

Nº imóvel	GPC.4820
Designação	Tipografia Minerva
Tipo imóvel	Edifício\Serviços
Imóvel	
Descrição	Nascida em finais do século XIX afirmou-se, desde logo, como um símbolo de qualidade, tendo saído das suas oficinas importantes publicações que marcaram o final do século XIX e início do século XX. Pode-se citar, como exemplos, a revista literária e científica "Alvorada" (1865-1891) e a sua reedição "Nova Alvorada" (1891-1903), bem como vários jornais, do concelho e de outros limitrofes (Santo Tirso, Guimarães, etc.). Foram seus fundadores Gaspar Pinto de Sousa & Irmão, tendo funcionado até meados do século XIX, altura em que, por dificuldades diversas, terminou a sua atividade. O edifício, contudo, mantém-se praticamente inalterado no seu exterior. Para além da sua importância histórico-cultural, este imóvel apresenta também um elevado interesse arquitetónico. Coberto de azulejo retangular verde de pequenas dimensões, apresenta dois pisos, sendo encimado por uma estátua de Minerva. A sua arquitetura é cuidada, apresentando características particulares que a identificam com as construções de finais do século XIX.



## Informação específica

### Cronologia

Data inicial	Data final	Época	Data textual	Parte descrita	Justificação
1876-01-01	1900-12-31	Contemporânea	Século XIX: Finais.	Imóvel. [Construção]	Conjetural.
Notas:					
1885-00-00	1935-00-00	Contemporânea	Século XIX - Século XX.	Imóvel. [Utilização]	

### Localizações

Local administ.	Topónimo	Morada	Data	Geo Datum	Método	Códi SIG	Coord. Geo. X	Coord. Geo. Y	Coord. Plana X	Coord. Plana Y	Coord. Plana Z	Ambiente
Portugal\Braga\Vila Nova de Famalicão\União das freguesias de Vila Nova de Famalicão e Calendário			2013-01-28	[EPSG:3857] WGS 84 / Pseudo Mercator	Google Maps	-	8,522649	41,407036				
Portugal\Braga\Vila Nova de Famalicão\Vila Nova de Famalicão			2012-05-14	[EPSG:27493] Datum 73 / Modified Portuguese Grid	Quantum\POLYGON	464						

### Protecção

Protecção	Justificação
Direta\Plano Director Municipal (P.D.M)\1994\Carta\Património (3.11)	Carta do Património: Carta 6.

### Tipologias

Tipologia	Justificação
Património\Arquitetónico	

## Fichas relacionadas

Tipo de ficha	Dados da ficha	Inf. específica	Dados inf. específica	Tipo relação
Electrónico	Tipografia Minerva   Sacavém   2013-02-26   Instituto da Habitação e da Reabilitação Urbana (IHRU)   67			
Todas Entidades	Manuel Pinto de Sousa   1860   1934   2414			
Ficheiros	GPC.4820   \\arqserver\InPatrimonium\Documentos\GPC\Material Fotográfico\Edifício\Serviços\GPC.4820.jpg   9594			
Outros eventos	Sete Mais de Famalicão   Concurso   59			
Notas: Categoria: Industrial.				
Periódico	<b>Boletim Cultural de Vila Nova de Famalicão, 01. Série III - 01, Vila Nova de Famalicão: Câmara Municipal de Vila Nova de Famalicão. [2005-00-00]. Anual. ISSN 0871-3308.</b>	Analítico de Periódicos	FARIA, Emília Maria Sampaio Nóvoa - Uma Tipografia Famalicense nas Letras Poveiras. A Tipografia Minerva e a Fundação de «O Comércio da Póvoa de Varzim». <b>Boletim Cultural de Vila Nova de Famalicão, 01.</b> Vila Nova de Famalicão : Câmara Municipal de Vila Nova de Famalicão. 2005-00-00. ISSN 0871-3308. p. 47-51.	
Projectos	SIPA - Sistema de Informação para o Património Arquitectónico   40			

## Ficheiros multimédia: Informação genérica



gpc.4820.jpg

**Inventário : Imóveis**

Nº imóvel	GPC.4822C02
Designação	Biblioteca Municipal Camilo Castelo Branco
Tipo imóvel	Edifício\Cultural
Imóvel	GPC.4822C - Sinções
Descrição	

**Informação específica****Localizações**

Local administ.	Topónimo	Morada	Data	Geo Datum	Método	Códi SIG	Coord. Geo. X	Coord. Geo. Y	Coord. Plana X	Coord. Plana Y	Coord. Plana Z	Ambiente
Portugal\Braga\Vila Nova de Famalicão\União das freguesias de Vila Nova de Famalicão e Calendário			2013-01-28									
Portugal\Braga\Vila Nova de Famalicão\Vila Nova de Famalicão			2013-03-01	[EPSG:27493] Datum 73 / Modified Portuguese Grid	Quantum\POLYGON	1048						

**Tipologias**

Tipologia	Justificação
Património\Arquitetónico	

**Fichas relacionadas**

Tipo de ficha	Dados da ficha	Inf. específica	Dados inf. específica	Tipo relação
Ficheiros	GPC.4822C02   \\arqserver\InPatrimonium\Documentos\GPC\Material Fotográfico\Edifício\Cultural\GPC.4822C02.tif   9600			

Monografia **Equipamentos Culturais. A prioridade de uma geração. Vila Nova de Famalicão: Câmara Municipal de Vila Nova de Famalicão; Museu Bernardino Machado, 2001. 75 p.. ISBN 972-9152-85-3**

Projectos IAPXX - Inquérito à Arquitectura do Século XX em Portugal | 38 |

**Ficheiros multimédia: Informação genérica**

gpc.4822c02.tif

## Inventário : Imóveis

Nº imóvel	GPC.4822C03
Designação	Casa das Artes
Tipo imóvel	Edifício\Cultural
Imóvel	GPC.4822C - Sinções
Descrição	



## Informação específica

### Cronologia

Data inicial	Data final	Época	Data textual	Parte descrita	Justificação
2001-00-00	2001-00-00	Contemporânea	Século XXI.	Imóvel. [Construção]	Construção.

### Localizações

Local administ.	Topónimo	Morada	Data	Geo Datum	Método	Códi SIG	Coord. Geo. X	Coord. Geo. Y	Coord. Plana X	Coord. Plana Y	Coord. Plana Z	Ambiente
Portugal\Braga\Vila Nova de Famalicão\União das freguesias de Vila Nova de Famalicão e Calendário			2013-01-28									
Portugal\Braga\Vila Nova de Famalicão\Vila Nova de Famalicão	Avenida Carlos Bacelar - Parque de Sinções.	4760-103 Vila Nova de Famalicão.	2012-05-14	[EPSG:27493] Datum 73 / Modified Portuguese Grid	Quantum\POLYGON	465						

### Tipologias

Tipologia	Justificação
Património\Arquitetónico	

### Fichas relacionadas

Tipo de ficha	Dados da ficha	Inf. específica	Dados inf. específica	Tipo relação
Ficheiros	GPC.4822C03   \\arqserver\InPatrimonium\Documentos\GPC\Material Fotográfico\Edifício\Cultural\GPC.4822C03.JPG   9599			

Monografia

**Equipamentos Culturais. A prioridade de uma geração. Vila Nova de Famalicão: Câmara Municipal de Vila Nova de Famalicão; Museu Bernardino Machado, 2001. 75 p.. ISBN 972-9152-85-3**

Analitico de Monografias

- Casa das Artes. **Equipamentos Culturais. A prioridade de uma geração.** Vila Nova de Famalicão : Câmara Municipal de Vila Nova de Famalicão; Museu Bernardino Machado. 2001. p. 65-69.



Monografia **Mapa de Arquitectura de Vila Nova de Famalicão.  
Vila Nova de Famalicão: Ordem dos Architectos  
Secção Regional Norte; Câmara Municipal de Vila  
Nova de Famalicão, 2009-12-10.**

---

Monografia **MACHADO, Alberto Luís de Araújo Pinheiro -  
Caracterização acústica de cafés-concerto. Porto:  
Faculdade de Engenharia da Universidade do Porto,  
2008.**

---

Projectos Mapa de Arquitectura de V. N. de Famalicão (1948-2009) | 39 |

---

#### Ficheiros multimédia: Informação genérica

---



gpc.4822c03.jpg

2014-11-06 11:50:20

Câmara Municipal de Vila Nova de Famalicão

Joao Machado

## Inventário : Imóveis

Nº imóvel	GPC.0226
Designação	Mercado Municipal de Famalicão
Tipo imóvel	Mercado
Imóvel	
Descrição	Inaugurado em 21 de Setembro de 1952, juntamente com outras obras que vieram enriquecer a então Vila, como o Estádio Municipal, a construção deste mercado tinha um duplo objetivo: o de descongestionar o antigo Campo da Feira (atual Praça D. Maria II) e tornar esse espaço mais agradável e com melhores condições de higiene. Sob o traço do arquiteto Júlio José de Brito (autor também do edifício que albergava a Caixa Geral dos Depósitos na esquina da rua de Santo António e Praça D. Maria II) é constituído por três corpos retangulares, adossados entre si, e um torreão que possui o brasão da cidade de Vila Nova de Famalicão. A ocupação do mercado não foi imediata. Inaugurado com alguns comerciantes, só com o passar do tempo é que viu o seu espaço ocupado na totalidade por comerciantes de venda de carne, peixe, produtos agrícolas e outros.



## Informação específica

Cronologia					
Data inicial	Data final	Época	Data textual	Parte descrita	Justificação
1948-00-00	1948-00-00	Contemporânea	Século XX	Imóvel. [Construção]	
1952-09-21	1952-09-21	Contemporânea	Século XX	Imóvel. [Acontecimento/Inauguração]	

Localizações													
Local administ.	Topónimo	Morada	Data	Geo Datum	Método	Códi SIG	Coord. Geo. X	Coord. Geo. Y	Coord. Plana X	Coord. Plana Y	Coord. Plana Z	Ambiente	
Portugal\Braga\Vila Nova de Famalicão\União das freguesias de Antas e Abade de Vermoim			2013-01-28	[EPSG:3857] WGS 84 / Pseudo Mercator	Google Maps		-8,51725	41,40533					
Portugal\Braga\Vila Nova de Famalicão\Antas		Entre a Rua do Ferrador e a Rua Capitão Manuel Carvalho. Antas.	2012-05-15	[EPSG:27493] Datum 73 / Modified Portuguese Grid	Quantum\MULTIPOLYGON	30	41° 24'18.25"N	08° 31'1.55"W					

Tipologias	
Tipologia	Justificação
Património\Arquitetónico	

Fichas relacionadas				
Tipo de ficha	Dados da ficha	Inf. específica	Dados inf. específica	Tipo relação
Audiovisual	Vídeo\Documentário   Famalicão   Tobis Portuguesa/Laboratório do Arquivo Nacional das Imagens em Movimento   1955/2010   DAV.000003   234			
Electrónico	Mercado de Vila Nova de Famalicão   Sacavém   2013-02-26   Instituto da Habitação e da Reabilitação Urbana (IHRU)   58			
Ficheiros	GPC.0226   \\arqserver\InPatrimonium\Documentos\GPC\Material Fotográfico\Mercado\GPC.0226.jpg   8763			

Monografia **FERREIRA-ALVES, Natália Marinho - Artistas e Artífices no Mundo de Expressão Portuguesa. Porto: CEPESE - Centro de Estudos da População, Economia e Sociedade, 2008. ISBN 978-989-95922-0-9**

Analítico de Monografias

GRAÇA, Manuel de Sampayo Pimentel Azevedo - Júlio José de Brito, arquitecto e engenheiro civil - um artista no Porto. **Artistas e Artífices no Mundo de Expressão Portuguesa.** Porto : CEPESE - Centro de Estudos da População, Economia e Sociedade. 2008. p. 145-162.

Notas: Página 161.

Monografia **Mapa de Arquitectura de Vila Nova de Famalicão. Vila Nova de Famalicão: Ordem dos Arquitectos Secção Regional Norte; Câmara Municipal de Vila Nova de Famalicão, 2009-12-10.**

Projectos IAPXX - Inquérito à Arquitectura do Século XX em Portugal | 38 |

Projectos Mapa de Arquitectura de V. N. de Famalicão (1948-2009) | 39 |

Projectos SIPA - Sistema de Informação para o Património Arquitectónico | 40 |

Projectos Levantamento Cultural 1982-1983 | 42 |

#### Ficheiros multimédia: Informação genérica



gpc.0226.jpg

Fase Processo: Antes

## Inventário : Imóveis

Nº imóvel	GPC.0604
Designação	Memória de Sistães
Tipo imóvel	Escultura
Imóvel	
Descrição	Peça, em granito epigrafado, colocada na rua António José Faria Brandão, em Brufe. Esta peça serve, ainda hoje, para perpetuar a memória e homenagear, em jeito de agradecimento, a António José Faria Brandão, personalidade que financiou a construção da dita rua, em 1984.



## Informação específica

### Cronologia

Data inicial	Data final	Época	Data textual	Parte descrita	Justificação
1894-00-00	1894-00-00	Contemporânea	Século XIX	Imóvel. [Construção]	

### Localizações

Local administ.	Topónimo	Morada	Data	Geo Datum	Método	Códi SIG	Coord. Geo. X	Coord. Geo. Y	Coord. Plana X	Coord. Plana Y	Coord. Plana Z	Ambiente
Portugal\Braga\Vila Nova de Famalicão\Brufe	Sistães		2012-05-16	[EPSG:27493] Datum 73 / Modified Portuguese Grid	Quantum\POINT	49	41° 24'55.53"N	08° 32'0.95"W				
Portugal\Braga\Vila Nova de Famalicão\Brufe	Sistães		2013-09-27	[EPSG:3857] WGS 84 / Pseudo Mercator	Google Maps		-8,533596	41,415416				

### Tipologias

Tipologia	Justificação
Património\Evocativo	Acontecimentos

### Fichas relacionadas

Tipo de ficha	Dados da ficha	Inf. específica	Dados inf. específica	Tipo relação
Ficheiros	GPC.0604   \\arqserver\InPatrimonium\Documentos\GPC\Material Fotográfico\Monumento\GPC.0604.JPG   8750			
Material fotográfico	Análogo\Diapositivos e Transparências   Padrão no lugar de Sistães - Brufe (a plataforma é em betão e o monumento em granito).   Armada Bryton (Coord.)   DMF.000750   1991-08-00   5527			
Projectos	Levantamento Cultural 1982-1983   42			

Ficheiros multimédia: Informação genérica

---



gpc.0604.jpg



dmf.000750.jpg

**Inventário : Outros Imóveis**

Nº imóvel	GPC.4803C02
Designação	"Aos Mortos da Grande Guerra"
Tipo imóvel	Escultura
Imóvel	GPC.4803C - Praça 9 de Abril
Descrição	Monumento da autoria de Luís Esteves Carvalho e construído na Empresa de Mármore do Porto, inaugurado no dia 9 de Abril de 1924. A decisão de construir um monumento aos mortos da Primeira Grande Guerra, foi tomada na reunião camarária de 9 de Fevereiro de 1920, na sequência de um ofício-circular da Junta Patriótica do Norte, que propunha a sua construção em todos os concelhos do país. A inauguração deste monumento viria a produzir, já em 1927, a última alteração toponímica nesta praça, ficando a designar-se "Praça 9 de Abril" (anteriormente, "Praça Conde de S. Cosme do Vale"). Em 1967, o arranjo urbanístico desta praça, determinou a mudança deste monumento mais para Norte, onde se encontra actualmente.

**Informação específica****Cronologia**

Data inicial	Data final	Data textual	Parte descrita	Justificação
1920-02-09	1920-02-09	Contemporânea	Século XX. Intenção.	Aprovada em reunião de câmara. Proposta por um ofício-circular da Junta Patriótica do Norte.
1924-04-09	1924-04-09	Contemporânea	Século XX. Imóvel. [Acontecimento/Inauguração]	
1967-00-00	1967-00-00	Contemporânea	Século XX. Imóvel. [Intervenção/Trasladação]	O arranjo urbanístico desta praça, determinou a mudança deste monumento mais para Norte.
1995-00-00	1995-00-00	Contemporânea	Século XX. Imóvel. [Intervenção]	Limpeza pelos alunos da Escola Profissional de Arqueologia.

**Localizações**

Local administ.	Topónimo	Morada	Data	Geo Datum	Método	Códi SIG	Coord. Geo. X	Coord. Geo. Y	Coord. Plana X	Coord. Plana Y	Coord. Plana Z	Ambiente
Portugal\Braga\Vila Nova de Famalicão\União das freguesias de Vila Nova de Famalicão e Calendário		Praça 9 de Abril 21-234, 4760-901 Vila Nova de Famalicão, Portugal	2013-01-28	[EPSG:3857] WGS 84 / Pseudo Mercator	Google Maps	-	8,521134	41,407674				
Portugal\Braga\Vila Nova de Famalicão\Vila Nova de Famalicão			2012-05-14	[EPSG:27493] Datum 73 / Modified Portuguese Grid	Quantum\POLYGON	455						

**Tipologias**

Tipologia	Justificação
Património\Evocativo	Acontecimentos

**Fichas relacionadas**

Tipo de ficha	Dados da ficha	Inf. específica	Dados inf. específica	Tipo relação
Acontecimento Histórico	I.ª Guerra Mundial   Conflito   7			

Acontecimento Histórico	Batalha de La Lys   Conflito   8	
Audiovisual	Vídeo\Documentário   Famalicão   Tobis Portuguesa/Laboratório do Arquivo Nacional das Imagens em Movimento   1955/2010   DAV.000003   234	
Intervenções	Limpeza   1995-05-29   1995-06-02   25	
Ficheiros	GPC.4803C02   \\arqserver\InPatrimonium\Documentos\GPC\Material Fotográfico\Monumento\GPC.4803C02.jpeg   9615	
Material fotográfico	Analogico\Diapositivos e Transparências   Maria de Lurdes Azevedo Pereira   DMF.000689   1982-00-00   5466	
Monografia	<b>Os Parques e Jardins da Cidade. : Vila Nova de Famalicão</b> <b>Vila Nova de Famalicão: Câmara Municipal de Vila Nova de Famalicão; ADRAVE, 2013. 42 p..</b>	Analitico de Monografias  - Arte Pública.. <b>Os Parques e Jardins da Cidade.</b> Vila Nova de Famalicão : Câmara Municipal de Vila Nova de Famalicão; ADRAVE. 2013. p. 22-29.
Notas: Página 23.		
Periódico	<b>CEM Cultura, Espaço &amp; Memória: Revista do CITCEM. N.º 2, : CITCEM / Edições Afrontamento. [2011-00-00]. Anual. ISSN 2182-1097-02.</b>	Analitico de Periódicos  CORREIA, Sílvia - A Junta Patriótica do Norte. Um projecto republicano de rememoração da I Guerra Mundial em Portugal. <b>CEM Cultura, Espaço &amp; Memória.</b> : CITCEM / Edições Afrontamento. 2011-00-00. ISSN 2182-1097-02. p. 33-50.
Periódico	<b>Estrela do Minho. Vila Nova de Famalicão [1922-10-01]. Quinzenal.</b>	Analitico de Periódicos  - Monumento aos mortos da grande guerra. <b>Estrela do Minho.</b> Vila Nova de Famalicão 1922-10-01. p. 2.
Periódico	<b>Estrela do Minho. Vila Nova de Famalicão [1922-05-07]. Quinzenal.</b>	Analitico de Periódicos  - Edital. <b>Estrela do Minho.</b> Vila Nova de Famalicão 1922-05-07. p. 3.
Periódico	<b>Estrela do Minho. Ano 30º. N.º 1588, Vila Nova de Famalicão [1926-04-04]. Quinzenal.</b>	Analitico de Periódicos  - 9 de Abril. Comemoração patriótica. Convite. <b>Estrela do Minho.</b> Vila Nova de Famalicão 1926-04-04.
Periódico	<b>Estrela do Minho. Ano 30º. N.º 1589, Vila Nova de Famalicão [1926-04-11]. Quinzenal.</b>	Analitico de Periódicos  - Nove de Abril. <b>Estrela do Minho.</b> Vila Nova de Famalicão 1926-04-11. p. 0.
Periódico	<b>Estrela do Minho. Ano 28.º - Nº 1484, Vila Nova de Famalicão [1924-04-06]. Quinzenal.</b>	Analitico de Periódicos  - Monumento aos mortos da guerra. <b>Estrela do Minho.</b> Vila Nova de Famalicão 1924-04-06. p. 0.
Periódico	<b>Estrela do Minho. Ano 28.º - Nº 1485, Vila Nova de Famalicão [1924-04-13]. Quinzenal.</b>	Analitico de Periódicos  - 9 de Abril. <b>Estrela do Minho.</b> Vila Nova de Famalicão 1924-04-13. p. 0 e 2.

#### Ficheiros multimédia: Informação genérica



gpc.4803c02.jpeg



dmf.000689.jpg



2014-11-10 10:34:28

Câmara Municipal de Vila Nova de Famalicão

Joao Machado

## Inventário : Imóveis

Nº imóvel	GPC.1023.01
Designação	Açude do Moinho da Quinta do Seixal
Tipo imóvel	Açude-Represa
Imóvel	GPC.1023 - Moinho da Quinta do Seixal
Descrição	



## Informação específica

### Localizações

Local administ.	Topónimo	Morada	Data	Geo Datum	Método	Códi SIG	Coord. Geo. X	Coord. Geo. Y	Coord. Plana X	Coord. Plana Y	Coord. Plana Z	Ambiente
Portugal\Braga\Vila Nova de Famalicão\Castelões	Monte de Baixo		2012-04-05	[EPSG:27493] Datum 73 / Modified Portuguese Grid	Quantum\LINESTRING 4							
Portugal\Braga\Vila Nova de Famalicão\Castelões			2013-08-27	[EPSG:3857] WGS 84 / Pseudo Mercator	Google Maps		-8,438294	41,410144				

### Tipologias

Tipologia	Justificação
Património\Popular	

### Fichas relacionadas

Tipo de ficha	Dados da ficha	Inf. específica	Dados inf. específica	Tipo relação
Ficheiros	GPC.1023.01   \\arqserver\InPatrimonium\Documentos\GPC\Material Fotográfico\Açude-Represa\GPC.1023.01.JPG   19554			



## Inventário : Imóveis

Nº imóvel	GPC.1314C02.01
Designação	Represa
Tipo imóvel	Açude-Represa
Imóvel	GPC.1314C02 - Turbina Industrial
Descrição	



## Informação específica

### Linha de água

Linha de água	Descrição
Rio\Ave	

### Localizações

Local administ.	Topónimo	Morada	Data	Geo Datum	Método	Códi SIG	Coord. Geo. X	Coord. Geo. Y	Coord. Plana X	Coord. Plana Y	Coord. Plana Z	Ambiente
Portugal\Braga\Vila Nova de Famalicão\Delães			2012-12-05	[EPSG:27493] Datum 73 / Modified Portuguese Grid	Quantum\POLYGON	480						
Portugal\Porto\Santo Tirso\Aves			2013-01-24	-	-	-						
Portugal\Braga\Vila Nova de Famalicão\Delães			2013-09-16	[EPSG:3857] WGS 84 / Pseudo Mercator	Google Maps		-8,40469	41,38196				

### Tipologias

Tipologia	Justificação
Património\Popular	

### Fichas relacionadas

Tipo de ficha	Dados da ficha	Inf. específica	Dados inf. específica	Tipo relação
Ficheiros	GPC.1314C02.01   \\arqserver\InPatrimonium\Documentos\GPC\Material Fotográfico\Açude-Represa\GPC.1314C02.01.JPG   17941			


## Ficheiros multimédia: Informação genérica



gpc.1314c02.01.jpg

**Inventário : Imóveis**

Nº imóvel	GPC.1518C02
Designação	Açude do Núcleo F
Tipo imóvel	Açude-Represa
Imóvel	GPC.1518C - Engenhos [Núcleo F]
Descrição	Implantação em V reforçado no vértice por uma ilha repleta de Freixos.

**Informação específica****Cronologia**

Data inicial	Data final	Época	Data textual	Parte descrita	Justificação
1701-01-01	1800-12-31	Transição\Moderna-Contemporânea	Século XVIII.	Imóvel. [Construção]	

**Linha de água**

Linha de água	Descrição
Rio\Ave	O açude liga as duas margens do Ave, importando referir uma característica peculiar, dispõe de uma pequena ilha habitada por Freixos próximo da margem Norte designada por Ilha dos "Amores".

**Localizações**

Local administ.	Topónimo	Morada	Data	Geo Datum	Método	Códi SIG	Coord. Geo. X	Coord. Geo. Y	Coord. Plana X	Coord. Plana Y	Coord. Plana Z	Ambiente
Portugal\Braga\Vila Nova de Famalicão\Fradelos			2013-01-24	[EPSG:27493] Datum 73 / Modified Portuguese Grid	Quantum\LINESTRING 13							
Portugal\Porto\Trofa\Bougado (Santiago)			2013-01-24	-	-	-						
Portugal\Braga\Vila Nova de Famalicão\Fradelos			2013-09-04	[EPSG:3857] WGS 84 / Pseudo Mercator	Google Maps		-8,60558	41,33905				

**Tipologias**

Tipologia	Justificação
Património\Popular	

**Fichas relacionadas**

Tipo de ficha	Dados da ficha	Inf. específica	Dados inf. específica	Tipo relação
Exposições	Itinerante   Património À Prova de Água   20			

Ficheiros GPC.1518C02 | \\arqserver\InPatrimonium\Documentos\GPC\Material Fotográfico\Açude-Represa\GPC.1518C02.JPG | 8991 |

Monografia

**MATOS, Rogério Bruno Guimarães - Património À Prova de Água. : Apontamentos para a Salvaguarda das Azenhas & Açudes nas Margens do Rio Ave**  
Vila Nova de Famalicão:  
Câmara Municipal de Vila Nova de Famalicão, 2011-11-00.  
130 p.. ISBN 978-989-8012-24-1

Monografia **MATOS, Rogério Bruno Guimarães - Contributo para a Salvaguarda do Património Arquitectónico. : Azenhas & Açudes no Vale do Ave, paisagem e memória** Porto: Faculdade de Arquitectura da Universidade do Porto, 2012.

---

Periódico **Boletim Cultural de Vila Nova de Famalicão, 05. Série III - 05, Vila Nova de Famalicão: Câmara Municipal de Vila Nova de Famalicão. [2009-00-00]. Anual. ISSN 0871-3308.**

Analtico de Periódicos  
MATOS, Rogério Bruno Guimarães - Património Arquitectónico pré-industrial no Vale do Ave - Azenhas & Açudes. **Boletim Cultural de Vila Nova de Famalicão, 05.** Vila Nova de Famalicão : Câmara Municipal de Vila Nova de Famalicão. 2009-00-00. ISSN 0871-3308. p. 41.

---

Periódico **Agenda Cultural de Vila Nova de Famalicão - Junho ´13. Vila Nova de Famalicão: Câmara Municipal de Vila Nova de Famalicão. [2013-06-00]. Mensal.**

---

Projectos Contributo para a salvaguarda do património Arquitectónico - Azenhas e Açudes no Vale do Ave, paisag | 28 |

---

#### Ficheiros multimédia: Informação genérica

---



gpc.1518c02.jpg



2014-11-07 17:09:11

Câmara Municipal de Vila Nova de Famalicão

Joao Machado

## Inventário : Imóveis

Nº imóvel	GPC.1519C02
Designação	Açude do Núcleo F
Tipo imóvel	Açude-Represa
Imóvel	GPC.1519C - Engenhos [Núcleo E]
Descrição	



## Informação específica

### Linha de água

Linha de água	Descrição
Rio\Ave	

### Localizações

Local administ.	Topónimo	Morada	Data	Geo Datum	Método	Códi SIG	Coord. Geo. X	Coord. Geo. Y	Coord. Plana X	Coord. Plana Y	Coord. Plana Z	Ambiente
Portugal\Braga\Vila Nova de Famalicão\Fradelos			2013-01-24	[EPSG:27493] Datum 73 / Modified Portuguese Grid	Quantum\LINESTRING	12						
Portugal\Porto\Trofa\Bougado (Santiago)			2013-01-24	-	-	-						
Portugal\Braga\Vila Nova de Famalicão\Fradelos			2013-10-08	[EPSG:3857] WGS 84 / Pseudo Mercator	Google Maps		-8,596525	41,346825				

### Tipologias

Tipologia	Justificação
Património\Popular	

### Fichas relacionadas

Tipo de ficha	Dados da ficha	Inf. específica	Dados inf. específica	Tipo relação
Exposições	Itinerante   Património À Prova de Água   20			

Monografia **MATOS, Rogério Bruno Guimarães - Património À Prova de Água. : Apontamentos para a Salvaguarda das Azenhas & Açudes nas Margens do Rio Ave**  
**Vila Nova de Famalicão: Câmara Municipal de Vila Nova de Famalicão, 2011-11-00. 130 p.. ISBN 978-989-8012-24-1**

Monografia **MATOS, Rogério Bruno Guimarães - Contributo para a Salvaguarda do Património Arquitectónico. : Azenhas & Açudes no Vale do Ave, paisagem e memória**  
**Porto: Faculdade de Arquitectura da Universidade do Porto, 2012.**

Periódico **Boletim Cultural de Vila Nova de Famalicão, 12. Série II - 12, Vila Nova de Famalicão: Câmara Municipal de Vila Nova de Famalicão. [1994-1995]. Anual. ISSN 0871-3308.**

Analitico de Periódicos

PINTO, Manuel - Notas sobre Fradelos. **Boletim Cultural de Vila Nova de Famalicão, 12.** Vila Nova de Famalicão : Câmara Municipal de Vila Nova de Famalicão. 1994-1995. ISSN 0871-3308. p. 63-67.

Notas: Página 67.

Periódico **Boletim Cultural de Vila Nova de Famalicão, 05. Série III - 05, Vila Nova de Famalicão: Câmara Municipal de Vila Nova de Famalicão. [2009-00-00]. Anual. ISSN 0871-3308.**

Analitico de Periódicos

MATOS, Rogério Bruno Guimarães - Património Arquitectónico pré-industrial no Vale do Ave - Azenhas & Açudes. **Boletim Cultural de Vila Nova de Famalicão, 05.** Vila Nova de Famalicão : Câmara Municipal de Vila Nova de Famalicão. 2009-00-00. ISSN 0871-3308. p. 41.

Periódico **Agenda Cultural de Vila Nova de Famalicão - Novembro ´11. Vila Nova de Famalicão: Câmara Municipal de Vila Nova de Famalicão. [2011-11-00]. Mensal.**

Projectos Contributo para a salvaguarda do património Arquitectónico - Azenhas e Açudes no Vale do Ave, paisag | 28 |




2014-11-07 17:24:34

Câmara Municipal de Vila Nova de Famalicão

Joao Machado

## Inventário : Imóveis

Nº imóvel	GPC.2417C02
Designação	Açude na Garrida
Tipo imóvel	Açude-Represa
Imóvel	GPC.2417C - Conjunto da Garrida I
Descrição	



## Informação específica

### Localizações

Local administ.	Topónimo	Morada	Data	Geo Datum	Método	Códi SIG	Coord. Geo. X	Coord. Geo. Y	Coord. Plana X	Coord. Plana Y	Coord. Plana Z	Ambiente
Portugal\Braga\Vila Nova de Famalicão\Lousado			2013-01-24	[EPSG:27493] Datum 73 / Modified Portuguese Grid	Quantum\LINESTRING	16						

### Protecção

Protecção	Justificação
Indireta\Em Área de Classificação\Monumento\Nacional (M.N.)\Zona Especial de Protecção (Z.E.P.)	

### Tipologias

Tipologia	Justificação
Património\Popular	



2014-11-07 17:24:53

Câmara Municipal de Vila Nova de Famalicão

Joao Machado

## Inventário : Imóveis

Nº imóvel	GPC.2418C02
Designação	Açude de Moinho da Garrida
Tipo imóvel	Açude-Represa
Imóvel	GPC.2418C - Conjunto da Garrida II
Descrição	



## Informação específica

### Localizações

Local administ.	Topónimo	Morada	Data	Geo Datum	Método	Códi SIG	Coord. Geo. X	Coord. Geo. Y	Coord. Plana X	Coord. Plana Y	Coord. Plana Z	Ambiente
Portugal\Braga\Vila Nova de Famalicão\Lousado	Garrida		2013-01-24	[EPSG:27493] Datum 73 / Modified Portuguese Grid	Quantum\LINESTRING	15						

### Tipologias

Tipologia	Justificação
Património\Popular	



2014-11-07 17:25:16

Câmara Municipal de Vila Nova de Famalicão

Joao Machado

## Inventário : Imóveis

Nº imóvel	GPC.2445C02
Designação	Açude do Núcleo A
Tipo imóvel	Açude-Represa
Imóvel	GPC.2445C - Engenhos [Núcleo A]
Descrição	



### Informação específica

Linha de água	
Linha de água	Descrição
Rio\Ave	

Localizações												
Local administ.	Topónimo	Morada	Data	Geo Datum	Método	Códi SIG	Coord. Geo. X	Coord. Geo. Y	Coord. Plana X	Coord. Plana Y	Coord. Plana Z	Ambiente
Portugal\Braga\Vila Nova de Famalicão\Lousado		Rua Foz do Pelhe	2013-01-24	[EPSG:27493] Datum 73 / Modified Portuguese Grid	Quantum\LINESTRING 17							
Portugal\Porto\Trofa\Bougado (São Martinho)			2013-01-24									

Tipologias	
Tipologia	Justificação
Património\Popular	

Fichas relacionadas				
Tipo de ficha	Dados da ficha	Inf. específica	Dados inf. específica	Tipo relação
Exposições	Itinerante   Património À Prova de Água   20			

Monografia **MATOS, Rogério Bruno Guimarães - Património À Prova de Água. : Apontamentos para a Salvaguarda das Azenhas & Açudes nas Margens do Rio Ave Vila Nova de Famalicão: Câmara Municipal de Vila Nova de Famalicão, 2011-11-00. 130 p.. ISBN 978-989-8012-24-1**

Monografia **MATOS, Rogério Bruno Guimarães - Contributo para a Salvaguarda do Património Arquitectónico. : Azenhas & Açudes no Vale do Ave, paisagem e memória Porto: Faculdade de Arquitectura da Universidade do Porto, 2012.**

Periódico **Boletim Cultural de Vila Nova de Famalicão, 05. Série III - 05, Vila Nova de Famalicão: Câmara Municipal de Vila Nova de Famalicão. [2009-00-00]. Anual. ISSN 0871-3308.**

Analítico de Periódicos

MATOS, Rogério Bruno Guimarães - Património Arquitectónico pré-industrial no Vale do Ave - Azenhas & Açudes. **Boletim Cultural de Vila Nova de Famalicão, 05.** Vila Nova de Famalicão : Câmara Municipal de Vila Nova de Famalicão. 2009-00-00. ISSN 0871-3308. p. 41.

Projectos Contributo para a salvaguarda do património Arquitectónico - Azenhas e Açudes no Vale do Ave, paisag | 28 |





2014-11-07 17:25:50

Câmara Municipal de Vila Nova de Famalicão

Joao Machado

## Inventário : Imóveis

Nº imóvel	GPC.2711C01.01
Designação	Açude da Azenha de Coura
Tipo imóvel	Açude-Represa
Imóvel	GPC.2711C01 - Azenha de Coura
Descrição	



## Informação específica

### Localizações

Local administ.	Topónimo	Morada	Data	Geo Datum	Método	Códi SIG	Coord. Geo. X	Coord. Geo. Y	Coord. Plana X	Coord. Plana Y	Coord. Plana Z	Ambiente
Portugal\Braga\Vila Nova de Famalicão\Nine			2013-01-24	[EPSG:27493] Datum 73 / Modified Portuguese Grid	Quantum\MULTIPOLYGON	658						

### Tipologias

Tipologia	Justificação
Património\Popular	

### Fichas relacionadas

Tipo de ficha	Dados da ficha	Inf. específica	Dados inf. específica	Tipo relação
Monografia	<b>SILVA, Maria Luzia de Miranda Pinto da - O Encanamento do Rio Este e o Regadio das Veigas de Nine nos séculos XVIII e XIX. : Uma obra de Custódio José Gomes de Vilas Boas e dos lavradores das Veigas</b>		Porto: Faculdade de Letras da Universidade do Porto, 2013.	




2014-11-07 17:26:14

Câmara Municipal de Vila Nova de Famalicão

Joao Machado

## Inventário : Imóveis

Nº imóvel	GPC.2727C03
Designação	Açude de Romão
Tipo imóvel	Açude-Represa
Imóvel	GPC.2727C - Conjunto da Borracheira
Descrição	



## Informação específica

### Cronologia

Data inicial	Data final	Época	Data textual	Parte descrita	Justificação
1797-01-21	1797-01-21	Contemporânea	Século XVIII.		Deferição* do Requerido.

Notas: \* Pela Rainha Dona Maria I.

### Localizações

Local administ.	Topónimo	Morada	Data	Geo Datum	Método	Códi SIG	Coord. Geo. X	Coord. Geo. Y	Coord. Plana X	Coord. Plana Y	Coord. Plana Z	Ambiente
Portugal\Braga\Vila Nova de Famalicão\Nine	Romão		2013-04-02	[EPSG:27493] Datum 73 / Modified Portuguese Grid	Quantum\LINestring 30							

### Tipologias

Tipologia	Justificação
Património\Popular	

### Fichas relacionadas

Tipo de ficha	Dados da ficha	Inf. específica	Dados inf. específica	Tipo relação
---------------	----------------	-----------------	-----------------------	--------------

Monografia  
**SILVA, Maria Luzia de Miranda Pinto da - O Encanamento do Rio Este e o Regadio das Veigas de Nine nos séculos XVIII e XIX. : Uma obra de Custódio José Gomes de Vilas Boas e dos lavradores das Veigas** Porto: Faculdade de Letras da Universidade do Porto, 2013.

Periódico  
**Boletim Cultural de Vila Nova de Famalicão, 01. Série I - 01, Vila Nova de Famalicão: Câmara Municipal de Vila Nova de Famalicão. [1980-11-00]. Anual. ISSN 0871-3308.**

Analitico de Periódicos

ARAÚJO, M. A. Martins de - Breves Apontamentos sobre as memórias do Padre Rosa, relativas ao encanamento do rio Este. **Boletim Cultural de Vila Nova de Famalicão, 01.** Vila Nova de Famalicão : Câmara Municipal de Vila Nova de Famalicão. 1980-11-00. ISSN 0871-3308. p. 87-89.

Notas: Página 89.




2014-11-07 17:28:51

Câmara Municipal de Vila Nova de Famalicão

Joao Machado

## Inventário : Imóveis

Nº imóvel	GPC.3015C02
Designação	Represa
Tipo imóvel	Açude-Represa
Imóvel	GPC.3015C - Conjunto da Fábrica do Caído
Descrição	



## Informação específica

### Linha de água

Linha de água	Descrição
Rio\Ave	

### Localizações

Local administ.	Topónimo	Morada	Data	Geo Datum	Método	Códi SIG	Coord. Geo. X	Coord. Geo. Y	Coord. Plana X	Coord. Plana Y	Coord. Plana Z	Ambiente
Portugal\Braga\Vila Nova de Famalicão\Pedome			2013-02-07	[EPSG:27493] Datum 73 / Modified Portuguese Grid	Quantum\POLYGON	805						

### Tipologias

Tipologia	Justificação
Património\Popular	

**Inventário : Imóveis**

Nº imóvel	GPC.3539C02
Designação	Açude do Núcleo D
Tipo imóvel	Açude-Represa
Imóvel	GPC.3539C - Engenhos [Núcleo D]
Descrição	

**Informação específica**

Linha de água	
Linha de água	Descrição
Rio\Ave	

Localizações												
Local administ.	Topónimo	Morada	Data	Geo Datum	Método	Códi SIG	Coord. Geo. X	Coord. Geo. Y	Coord. Plana X	Coord. Plana Y	Coord. Plana Z	Ambiente
Portugal\Braga\Vila Nova de Famalicão\Ribeirão			2013-01-24	[EPSG:27493] Datum 73 / Modified Portuguese Grid	Quantum\LINESTRING	20						
Portugal\Porto\Trofa\Bougado (Santiago)			2013-01-24	-	-	-						

Tipologias	
Tipologia	Justificação
Património\Popular	

Fichas relacionadas				
Tipo de ficha	Dados da ficha	Inf. específica	Dados inf. específica	Tipo relação
Exposições	Itinerante   Património À Prova de Água   20			

Monografia **MATOS, Rogério Bruno Guimarães - Património À Prova de Água. : Apontamentos para a Salvaguarda das Azenhas & Açudes nas Margens do Rio Ave**Vila Nova de Famalicão: Câmara Municipal de Vila Nova de Famalicão, 2011-11-00. 130 p.. ISBN 978-989-8012-24-1

Monografia **MATOS, Rogério Bruno Guimarães - Contributo para a Salvaguarda do Património Arquitectónico. : Azenhas & Açudes no Vale do Ave, paisagem e memória**Porto: Faculdade de Arquitectura da Universidade do Porto, 2012.

Periódico **Boletim Cultural de Vila Nova de Famalicão, 05. Série III - 05, Vila Nova de Famalicão: Câmara Municipal de Vila Nova de Famalicão. [2009-00-00]. Anual. ISSN 0871-3308.**

MATOS, Rogério Bruno Guimarães - Património Arquitectónico pré-industrial no Vale do Ave - Azenhas & Açudes. **Boletim Cultural de Vila Nova de Famalicão, 05.** Vila Nova de Famalicão : Câmara Municipal de Vila Nova de Famalicão. 2009-00-00. ISSN 0871-3308. p. 41.

Projectos Contributo para a salvaguarda do património Arquitectónico - Azenhas e Açudes no Vale do Ave, paisag | 28 |

**Inventário : Imóveis**

Nº imóvel	GPC.3544C02
Designação	Açude do Núcleo B
Tipo imóvel	Açude-Represa
Imóvel	GPC.3544C - Engenhos [Núcleo B]
Descrição	

**Informação específica****Linha de água**

Linha de água	Descrição
Rio\Ave	

**Localizações**

Local administ.	Topónimo	Morada	Data	Geo Datum	Método	Códi SIG	Coord. Geo. X	Coord. Geo. Y	Coord. Plana X	Coord. Plana Y	Coord. Plana Z	Ambiente
Portugal\Braga\Vila Nova de Famalicão\Ribeirão	Bragadela		2013-01-24	[EPSG:27493] Datum 73 / Modified Portuguese Grid	Quantum\LINESTRING	18						
Portugal\Porto\Trofa\Bougado (São Martinho)			2013-01-24									

**Tipologias**

Tipologia	Justificação
Património\Popular	

**Fichas relacionadas**

Tipo de ficha	Dados da ficha	Inf. específica	Dados inf. específica	Tipo relação
---------------	----------------	-----------------	-----------------------	--------------

Exposições Itinerante | Património À Prova de Água | 20 |

**MATOS, Rogério Bruno Guimarães - Património À Prova de Água. : Apontamentos para a Salvaguarda das Azenhas & Açudes nas Margens do Rio Ave**  
Vila Nova de Famalicão: Câmara Municipal de Vila Nova de Famalicão, 2011-11-00. 130 p.. ISBN 978-989-8012-24-1

Monografia

**MATOS, Rogério Bruno Guimarães - Contributo para a Salvaguarda do Património Arquitectónico. : Azenhas & Açudes no Vale do Ave, paisagem e memória**  
Porto: Faculdade de Arquitectura da Universidade do Porto, 2012.

Monografia

**Boletim Cultural de Vila Nova de Famalicão, 05. Série III - 05, Vila Nova de Famalicão: Câmara Municipal de Vila Nova de Famalicão. [2009-00-00]. Anual. ISSN 0871-3308.**

Periódico

Analítico de Periódicos

MATOS, Rogério Bruno Guimarães - Património Arquitectónico pré-industrial no Vale do Ave - Azenhas & Açudes. **Boletim Cultural de Vila Nova de Famalicão, 05.** Vila Nova de Famalicão : Câmara Municipal de Vila Nova de Famalicão. 2009-00-00. ISSN 0871-3308. p. 41.

Contributo para a salvaguarda do património Arquitectónico - Azenhas e Açudes no Vale do Ave, paisag | 28 |

Projectos

**Inventário : Imóveis**

Nº imóvel	GPC.3545C02
Designação	Açude do Núcleo C
Tipo imóvel	Açude-Represa
Imóvel	GPC.3545C - Engenhos [Núcleo C]
Descrição	

**Informação específica**

Linha de água	
Linha de água	Descrição
Rio\Ave	

Localizações													
Local administ.	Topónimo	Morada	Data	Geo Datum	Método	Códi SIG	Coord. Geo. X	Coord. Geo. Y	Coord. Plana X	Coord. Plana Y	Coord. Plana Z	Ambiente	
Portugal\Braga\Vila Nova de Famalicão\Ribeirão			2013-01-24	[EPSG:27493] Datum 73 / Modified Portuguese Grid	Quantum\LINESTRING	19							
Portugal\Porto\Trofa\Bougado (São Martinho)			2013-01-24										

Tipologias	
Tipologia	Justificação
Património\Popular	

Fichas relacionadas				
Tipo de ficha	Dados da ficha	Inf. específica	Dados inf. específica	Tipo relação
Exposições	Itinerante   Património À Prova de Água   20			

Monografia **MATOS, Rogério Bruno Guimarães - Património À Prova de Água. : Apontamentos para a Salvaguarda das Azenhas & Açudes nas Margens do Rio Ave**Vila Nova de Famalicão: Câmara Municipal de Vila Nova de Famalicão, 2011-11-00. 130 p.. ISBN 978-989-8012-24-1

Monografia **MATOS, Rogério Bruno Guimarães - Contributo para a Salvaguarda do Património Arquitectónico. : Azenhas & Açudes no Vale do Ave, paisagem e memória**Porto: Faculdade de Arquitectura da Universidade do Porto, 2012.

Periódico **Boletim Cultural de Vila Nova de Famalicão, 05. Série III - 05, Vila Nova de Famalicão: Câmara Municipal de Vila Nova de Famalicão. [2009-00-00]. Anual. ISSN 0871-3308.**

Analítico de Periódicos

MATOS, Rogério Bruno Guimarães - Património Arquitectónico pré-industrial no Vale do Ave - Azenhas & Açudes. **Boletim Cultural de Vila Nova de Famalicão, 05.** Vila Nova de Famalicão : Câmara Municipal de Vila Nova de Famalicão. 2009-00-00. ISSN 0871-3308. p. 41.

Projectos Contributo para a salvaguarda do património Arquitectónico - Azenhas e Açudes no Vale do Ave, paisag | 28 |



2014-11-07 17:41:32

Câmara Municipal de Vila Nova de Famalicão

Joao Machado

## Inventário : Imóveis

Nº imóvel	GPC.3929C02.01
Designação	Açude da Azenha do Pego
Tipo imóvel	Açude-Represa
Imóvel	GPC.3929C02 - Azenha de Pego
Descrição	



## Informação específica

### Localizações

Local administ.	Topónimo	Morada	Data	Geo Datum	Método	Códi SIG	Coord. Geo. X	Coord. Geo. Y	Coord. Plana X	Coord. Plana Y	Coord. Plana Z	Ambiente
Portugal\Braga\Vila Nova de Famalicão\Santa Maria (Oliveira)	Pego		2013-01-22	[EPSG:27493] Datum 73 / Modified Portuguese Grid	Quantum\LINESTRING	11						
Portugal\Braga\Guimarães\Serzedelo			2013-01-24	-	-	-						

### Tipologias

Tipologia	Justificação
Património\Popular	

## Inventário : Imóveis

Nº imóvel	GPC.3939C01.01
Designação	Açude da Azenha Velha
Tipo imóvel	Açude-Represa
Imóvel	GPC.3939C01 - Azenha Velha
Descrição	



## Informação específica

### Localizações

Local administ.	Topónimo	Morada	Data	Geo Datum	Método	Códi SIG	Coord. Geo. X	Coord. Geo. Y	Coord. Plana X	Coord. Plana Y	Coord. Plana Z	Ambiente
Portugal\Braga\Vila Nova de Famalicão\Santa Maria (Oliveira)	Azenha Velha		2013-01-24	[EPSG:27493] Datum 73 / Modified Portuguese Grid	Quantum\LINESTRING 14							
Portugal\Braga\Vila Nova de Famalicão\Riba de Ave	Azenha Velha		2013-01-24	-	-							

### Tipologias

Tipologia	Justificação
Património\Popular	


### Fichas relacionadas

Tipo de ficha	Dados da ficha	Inf. específica	Dados inf. específica	Tipo relação
Material fotográfico	Analógico\Diapositivos e Transparências   Maria de Lurdes Azevedo Pereira   DMF.000608   1982-00-00   5385			
Material fotográfico	Analógico\Diapositivos e Transparências   Maria de Lurdes Azevedo Pereira   DMF.000611   1982-00-00   5388			

## Ficheiros multimédia: Informação genérica



dmf.000608.jpg



dmf.000611.jpg



**Inventário : Imóveis**

Nº imóvel	GPC.1204C01.03
Designação	Chafariz de Pindela
Tipo imóvel	Chafariz
Imóvel	GPC.1204C01 - Solar de Pindela
Descrição	Finais do século XIX, o 13º Senhor e 2º Visconde de Pindela, Vicente Pinheiro Lobo Machado e Melo e Almada mandou construir este chafariz, além de outras edificações. Ao tornar ao terreiro - o rocio de outrora - um imponente fontenário - a "taça" - encimado pelo leão dos Pinheiros, que segura o escudo dos Figueiras e, em uma e outra extremidades, as entradas vedadas por portões de ferro com braços compostos de Machado e Maia, Prado, Figueira e Pinheiro.

**Informação específica****Localizações**

Local administ.	Topónimo	Morada	Data	Geo Datum	Método	Códi SIG	Coord. Geo. X	Coord. Geo. Y	Coord. Plana X	Coord. Plana Y	Coord. Plana Z	Ambiente
Portugal\Braga\Vila Nova de Famalicão\Cruz			2012-12-05	[EPSG:27493] Datum 73 / Modified Portuguese Grid	Quantum\POLYGON	470						
Portugal\Braga\Vila Nova de Famalicão\Cruz			2013-09-02	[EPSG:3857] WGS 84 / Pseudo Mercator	Google Maps		-8,506824	41,440054				

**Protecção**

Protecção	Justificação
Indireta\Em Área de Classificação\Monumento\Interesse Público (M.I.P.)\Zona de Protecção (Z.P.)	Portaria n.º 740-DG/2012, DR, 2.ª série, n.º 248 (suplemento), de 24-12-2012.

**Tipologias**

Tipologia	Justificação
Património\Popular	

**Fichas relacionadas**

Tipo de ficha	Dados da ficha	Inf. específica	Dados inf. específica	Tipo relação
Audiovisual	Vídeo\Documentário   Famalicão   Tobis Portuguesa/Laboratório do Arquivo Nacional das Imagens em Movimento   1955/2010   DAV.000003   234			
Audiovisual	Vídeo\Documentário   Famalicão   MAOM   1940   DAV.000004   235			
Electrónico	Casa, quinta e mata de Pindela   Lisboa   09-07-2013   IGESPAR - Direcção-Geral do Património Cultural   196			
Electrónico	Quinta de Pindela   Cruz   2013-09-17   Quinta de Pindela   203			
Ficheiros	GPC.1204C01.03   \\arqserver\InPatrimonium\Documentos\GPC\Material Fotográfico\Chafariz\GPC.1204C01.03.jpg   17715			

Monografia	<b>MACHADO, João Afonso - O Morgadio de Pindela. Porto: [Autor], 1999-07.</b>		
Periódico	<b>Diário da República. II Série, N.º 186, Lisboa: Imprensa Nacional - Casa da Moeda. [2012-09-25]. Diária.</b>	Analitico de Periódicos	- Anúncio n.º 13464/2012.. <b>Diário da República</b> . Lisboa : Imprensa Nacional - Casa da Moeda. 2012-09-25. p. 32259-32260.
Periódico	<b>Diário da República. II Série, N.º 248, Lisboa: Imprensa Nacional - Casa da Moeda. [2012-12-24]. Diária.</b>	Analitico de Periódicos	- Portaria n.º 740-DG/2012 (Suplemento).. <b>Diário da República</b> . Lisboa : Imprensa Nacional - Casa da Moeda. 2012-12-24. p. 40536-(75).
Periódico	<b>Ilustração N.º 109. Ano 5.º, N.º 109, Lisboa: Aillaud (Firma), ed. com.. [1930-07-01].</b>	Analitico de Periódicos	AMORIM, Guedes de; MARTINS, Sousa - Grandezas de Portugal. Padrões de Trabalho. Padrões de Nobreza: Vila Nova de Famalicão.. <b>Ilustração N.º 109</b> . Lisboa : Aillaud (Firma), ed. com.. 1930-07-01. p. 25-28.

#### Ficheiros multimédia: Informação genérica



gpc.1204c01.03.jpg

**Inventário : Imóveis**

Nº imóvel	GPC.4810C02
Designação	Chafariz da Praça Manuel Soutto Maior
Tipo imóvel	Chafariz
Imóvel	GPC.4810C - Rua Direita
Descrição	Bem no centro da cidade de Vila Nova de Famalicão, implantado na Praça Manuel Sottomaioir, pavimentada com lajes de granito, paralelo á Rua Direita e junto da Casa da Cultura, encontramos este chafariz, constituído por tanque circular percorrido por cornija na base e no topo, com bordo saliente. Ao centro ergue-se pedestal prismático, encimado por base e coluna decorada por acantos, que suporta taça circular com quatro bicas zoomórficas, em forma de leão, sobrepujada por obelisco cónico, estriado, rematado por fogaréu Trata-se de uma estrutura neoclássica, decorada com elementos de morfologia ainda barroca, nomeadamente os acantos da coluna de suporte da taça e as bicas zoomórficas.

**Informação específica****Localizações**

Local administ.	Topónimo	Morada	Data	Geo Datum	Método	Códi SIG	Coord. Geo. X	Coord. Geo. Y	Coord. Plana X	Coord. Plana Y	Coord. Plana Z	Ambiente
Portugal\Braga\Vila Nova de Famalicão\União das freguesias de Vila Nova de Famalicão e Calendário			2013-01-28	[EPSG:3857] WGS 84 / Pseudo Mercator	Google Maps	-	8,521298	41,408724				
Portugal\Braga\Vila Nova de Famalicão\Vila Nova de Famalicão			2012-05-14	[EPSG:27493] Datum 73 / Modified Portuguese Grid	Quantum\POLYGON	462						

**Tipologias**

Tipologia	Justificação
Património\Popular	

**Fichas relacionadas**

Tipo de ficha	Dados da ficha	Inf. específica	Dados inf. específica	Tipo relação
Audiovisual	Vídeo\Documentário   Famalicão   MAOM   1940   DAV.000004   235			
Electrónico	Chafariz da Rua Direita   Sacavém   2013-02-26   Instituto da Habitação e da Reabilitação Urbana (IHRU)   43			
Ficheiros	GPC.4810C02   \\arqserver\InPatrimonium\Documentos\GPC\Material Fotográfico\Chafariz\GPC.4810C02.JPG   8726			
Material Gráfico	Bilhete Postal   N.º 1. Vila Nova de Famalicão: Vista Parcial da Feira do Gado   F. Rodrigo da Silva   DMG.000004   201			

Periódico

**Agenda Cultural de Vila Nova de Famalicão - Fevereiro '12. Vila Nova de Famalicão: Câmara Municipal de Vila Nova de Famalicão. [2012-02-00]. Mensal.**

Analítico de Periódicos

PEREIRA, Nelson Bruno Lima - Património: Chafariz da Praça Manuel Sottomaioir.. **Agenda Cultural de Vila Nova de Famalicão - Fevereiro '12.** Vila Nova de Famalicão : Câmara Municipal de Vila Nova de Famalicão. 2012-02-00. p. 34-35.

---

Projectos SIPA - Sistema de Informação para o Património Arquitectónico | 40 |

---

Projectos Agenda Cultural de Vila Nova de Famalicão: Património | 43 |

---

### Ficheiros multimédia: Informação genérica

---



gpc.4810c02.jpg



2014-11-07 17:05:27

Câmara Municipal de Vila Nova de Famalicão

Joao Machado

## Inventário : Imóveis

Nº imóvel	GPC.1204C01.05
Designação	Reservatório
Tipo imóvel	Cisterna
Imóvel	GPC.1204C01 - Solar de Pindela
Descrição	



## Informação específica

### Localizações

Local administ.	Topónimo	Morada	Data	Geo Datum	Método	Códi SIG	Coord. Geo. X	Coord. Geo. Y	Coord. Plana X	Coord. Plana Y	Coord. Plana Z	Ambiente
Portugal\Braga\Vila Nova de Famalicão\Cruz			2012-07-25	[EPSG:27493] Datum 73 / Modified Portuguese Grid	Quantum\POINT	89						
Portugal\Braga\Vila Nova de Famalicão\Cruz			2013-09-02	[EPSG:3857] WGS 84 / Pseudo Mercator	Google Maps		-8,50431	41,43807				

### Protecção

Protecção	Justificação
Indireta\Em Área de Classificação\Monumento\Interesse Público (M.I.P.)\Zona de Protecção (Z.P.)	Portaria n.º 740-DG/2012, DR, 2.ª série, n.º 248 (suplemento), de 24-12-2012.

### Tipologias

Tipologia	Justificação
Património\Popular	

### Fichas relacionadas

Tipo de ficha	Dados da ficha	Inf. específica	Dados inf. específica	Tipo relação
Electrónico	Casa, quinta e mata de Pindela   Lisboa   09-07-2013   IGESPAR - Direcção-Geral do Património Cultural   196			
Periódico	<b>Diário da República. II Série, N.º 186, Lisboa: Imprensa Nacional - Casa da Moeda. [2012-09-25]. Diária.</b>			
Periódico	<b>Diário da República. II Série, N.º 248, Lisboa: Imprensa Nacional - Casa da Moeda. [2012-12-24]. Diária.</b>	Analtico de Periódicos	- Portaria n.º 740-DG/2012 (Suplemento).. <b>Diário da República.</b> Lisboa : Imprensa Nacional - Casa da Moeda. 2012-12-24. p. 40536-(75).	

## Inventário : Imóveis

Nº imóvel	GPC.0703C03
Designação	Coreto I da Capela de Santa Catarina
Tipo imóvel	Coreto
Imóvel	GPC.0703C - Conjunto de Santa Catarina
Descrição	Localizado na área envolvente da Capela de Santa Catarina, encontrava-se defronte de um outro coreto que acabou demolido em 2013. A edificação deste Coreto remonta ao ano de 1967. Antes deste, existia, no local, um estrado ou plataforma de pedra e cimento, num nível superior ao chão. Possuindo uma base octogonal, apresenta uma estrutura em betão, com revestimento de blocos graníticos ao nível da base. O palco possui traves em cada uma das arestas do polígono, em suporte de uma cobertura em chapa ondulada, estando encimada por uma lira igualmente metálica. A subida para o palco faz-se por uma escadaria de um lanço. Tinha como função albergar a banda de música em épocas festivas, principalmente a festa anual de setembro dedicada à padroeira da capela.



## Informação específica

Cronologia					
Data inicial	Data final	Época	Data textual	Parte descrita	Justificação
1967-00-00	1967-00-00	Contemporânea	Século XX	Imóvel. [Construção]	

Localizações												
Local administ.	Topónimo	Morada	Data	Geo Datum	Método	Códi SIG	Coord. Geo. X	Coord. Geo. Y	Coord. Plana X	Coord. Plana Y	Coord. Plana Z	Ambiente
Portugal\Braga\Vila Nova de Famalicão\União das freguesias de Esmeriz e Cabeçudos	Santa Catarina		2013-01-28	[EPSG:3857] WGS 84 / Pseudo Mercator	Google Maps		-8,51202	41,36195				
Portugal\Braga\Vila Nova de Famalicão\Cabeçudos	Santa Catarina		2012-05-10	[EPSG:27493] Datum 73 / Modified Portuguese Grid	Quantum\POLYGON	98	41° 21'43.26"N	08° 30'43.22"W				

Tipologias	
Tipologia	Justificação
Património\Popular	

Fichas relacionadas				
Tipo de ficha	Dados da ficha	Inf. específica	Dados inf. específica	Tipo relação
Ficheiros	GPC.0703C03   \\arqserver\InPatrimonium\Documentos\GPC\Material Fotográfico\Coreto\GPC.0703C03.JPG   8727			

## Ficheiros multimédia: Informação genérica



gpc.0703c03.jpg

**Inventário : Imóveis**

Nº imóvel	GPC.0803C02
Designação	Coreto I da Capela de Santa Catarina
Tipo imóvel	Coreto
Imóvel	GPC.0803C - Conjunto de Santa Catarina

**Descrição** Coreto implantado no adro da Capela de Santa Catarina, defronte de um outro Coreto, de construção posterior, mas de idêntico traço arquitetónico. De planta octogonal, possui toda a estrutura em betão. O palco, com balaustrada, possui oito travessias nas arestas que suportam uma cobertura de oito águas, em betão. Adossada a uma das laterais, encontra-se uma escadaria de um só lanço, dando acesso ao interior do palco. A sua construção começou a ser pensada em 1929 e, no ano seguinte, a Comissão de Festas de 1930, presidida por Adelino de Sousa, além da construção deste Coreto, ainda efetuou outros melhoramentos no local, de modo a tornar as festividades mais atrativas e com melhores condições para os milhares de devotos que aí ocorriam.

**Informação específica****Cronologia**

Data inicial	Data final	Época	Data textual	Parte descrita	Justificação
1929-00-00	1930-00-00	Contemporânea	Século XX	Imóvel. [Construção]	

**Localizações**


Local administ.	Topónimo	Morada	Data	Geo Datum	Método	Códi SIG	Coord. Geo. X	Coord. Geo. Y	Coord. Plana X	Coord. Plana Y	Coord. Plana Z	Ambiente
Portugal\Braga\Vila Nova de Famalicão\União das freguesias de Vila Nova de Famalicão e Calendário			2013-01-28	[EPSG:3857] WGS 84 / Pseudo Mercator	Google Maps		-8,54357	41,40399				
Portugal\Braga\Vila Nova de Famalicão\Calendário			2012-05-16	[EPSG:27493] Datum 73 / Modified Portuguese Grid	Quantum\POLYGON 120		41° 24'14.45"N	08° 32'36.82"W				

**Tipologias**

Tipologia	Justificação
Património\Popular	

**Fichas relacionadas**

Tipo de ficha	Dados da ficha	Inf. específica	Dados inf. específica	Tipo relação
Ficheiros	GPC.0803C03   \\arqserver\InPatrimonium\Documentos\GPC\Material Fotográfico\Coreto\GPC.0803C03.JPG   8730			

**Ficheiros multimédia: Informação genérica**

gpc.0803c03.jpg

## Inventário : Imóveis

Nº imóvel	GPC.0803C03
Designação	Coreto II da Capela de Santa Catarina
Tipo imóvel	Coreto
Imóvel	GPC.0803C - Conjunto de Santa Catarina
Descrição	A edificação deste Coreto, defronte do outro Coreto existente no adro da Capela de Santa Catarina ocorreu no ano de 1958, pela ação da Comissão de Festas desse ano e, cujos nomes dos doze elementos pertencentes a essa Comissão e responsáveis pela sua construção, estão gravados numa placa em mármore existente no Coreto. A sua construção adveio do facto de existirem duas bandas de música nas festividades. De modo a que os privilégios dados a cada banda fosse igual, resolveu-se construir um outro Coreto, com o mesmo traço arquitetónico que o Coreto mais antigo. A única diferença está ao nível da base que, neste Coreto, é mais alta e em granito sem reboco.



## Informação específica

Cronologia					
Data inicial	Data final	Época	Data textual	Parte descrita	Justificação
1958-00-00	1958-00-00	Contemporânea	Século XX	Imóvel. [Construção]	

Localizações													
Local administ.	Topónimo	Morada	Data	Geo Datum	Método	Códi SIG	Coord. Geo. X	Coord. Geo. Y	Coord. Plana X	Coord. Plana Y	Coord. Plana Z	Ambiente	
Portugal\Braga\Vila Nova de Famalicão\União das freguesias de Vila Nova de Famalicão e Calendário			2013-01-28	[EPSG:3857] WGS 84 / Pseudo Mercator	Google Maps		-8,54371	41,40421					
Portugal\Braga\Vila Nova de Famalicão\Calendário			2012-05-16	[EPSG:27493] Datum 73 / Modified Portuguese Grid	Quantum\POLYGON	119	41° 24'15.20"N	08° 32'37.38"W					

Tipologias	
Tipologia	Justificação
Património\Popular	

Fichas relacionadas				
Tipo de ficha	Dados da ficha	Inf. específica	Dados inf. específica	Tipo relação
Ficheiros	GPC.0803C02   \\varqserver\InPatrimonium\Documents\GPC\Material Fotográfico\Coreto\GPC.0803C02.JPG   8729			

## Ficheiros multimédia: Informação genérica



gpc.0803c02.jpg



**Inventário : Imóveis**

Nº imóvel	GPC.1004C03
Designação	Coreto da Capela de Santo António
Tipo imóvel	Coreto
Imóvel	GPC.1004C - Conjunto de Santo António

## Descrição

Coreto de linhas simples, sem qualquer tipo de ornamentação. Possui a planta tradicional, octogonal, sendo o palco em cimento, com guardas em metal. A cobertura, de formato piramidal, em telhado de cimento de oito águas, encontra-se apoiada por 8 colunas cilíndricas lisas. A sua utilização por bandas de música faz-se em ciclos anuais, nomeadamente na época de Santo António e na de outros santos venerados na freguesia.

**Informação específica****Cronologia**

Data inicial	Data final	Época	Data textual	Parte descrita	Justificação
1901-01-01	2000-12-31	Contemporânea	Século XX	Imóvel. [Construção]	Conjetural

**Localizações**

Local administ.	Topónimo	Morada	Data	Geo Datum	Método	Códi SIG	Coord. Geo. X	Coord. Geo. Y	Coord. Plana X	Coord. Plana Y	Coord. Plana Z	Ambiente
Portugal\Braga\Vila Nova de Famalicão\Castelões			2012-04-02	[EPSG:27493] Datum 73 / Modified Portuguese Grid	Quantum\POLYGON	168						
Portugal\Braga\Vila Nova de Famalicão\Castelões			2013-08-27	[EPSG:3857] WGS 84 / Pseudo Mercator	Google Maps		-8,42863	41,41614				

**Tipologias**

Tipologia	Justificação
Património\Popular	

**Fichas relacionadas**

Tipo de ficha	Dados da ficha	Inf. específica	Dados inf. específica	Tipo relação
Ficheiros	GPC.1004C03   \\arqserver\InPatrimonium\Documentos\GPC\Material Fotográfico\Coreto\GPC.1004C03.JPG   8731			

**Ficheiros multimédia: Informação genérica**

gpc.1004c03.jpg

**Inventário : Imóveis**

Nº imóvel	GPC.1203C02
Designação	Coreto da Capela do Senhor dos Aflitos
Tipo imóvel	Coreto
Imóvel	GPC.1203C - Conjunto do Senhor dos Aflitos
Descrição	Inserido num espaço arborizado junto à Capela do Senhor dos Aflitos, defronte de um outro Coreto, de traço e fisionomia idêntico, mas de construção posterior, este Coreto sofreu obras de remodelação nos inícios do ano 2000 que alteraram por completo o seu traço arquitetónico. De uma construção em betão passou-se para uma estrutura que, embora mante-se a base em granito, substituiu as guardas do palco por grades metálicas, as colunas com capiteis por traves rectilíneas e a cobertura em betão por placas em chapa. O acesso ao palco continua a fazer-se por uma escadaria, mas substituindo-se também as guardas, por umas de metal. É utilizado nas festas em honra do Senhor dos Aflitos que ocorre normalmente nos dias 24, 25 e 26 de julho.

**Informação específica**

Cronologia					
Data inicial	Data final	Época	Data textual	Parte descrita	Justificação
2000-01-01	2010-00-00	Contemporânea	Século XXI: Inícios	Imóvel. [Intervenção/Reabilitação]	

Localizações												
Local administ.	Topónimo	Morada	Data	Geo Datum	Método	Códi SIG	Coord. Geo. X	Coord. Geo. Y	Coord. Plana X	Coord. Plana Y	Coord. Plana Z	Ambiente
Portugal\Braga\Vila Nova de Famalicão\Cruz	Boavista		2012-05-11	[EPSG:27493] Datum 73 / Modified Portuguese Grid	Quantum\POLYGON	194						
Portugal\Braga\Vila Nova de Famalicão\Cruz			2013-09-02	[EPSG:3857] WGS 84 / Pseudo Mercator	Google Maps		-8,497724	41,442465				

Tipologias	
Tipologia	Justificação
Património\Popular	

Fichas relacionadas				
Tipo de ficha	Dados da ficha	Inf. específica	Dados inf. específica	Tipo relação
Ficheiros	GPC.1203C02   \\arqserver\InPatrimonium\Documents\GPC\Material Fotográfico\Coreto\GPC.1203C02.JPG   8732			

**Ficheiros multimédia: Informação genérica**

gpc.1203c02.jpg

## Inventário : Imóveis

Nº imóvel	GPC.2404C02
Designação	Coreto I da Capela do Sagrado Coração de Maria
Tipo imóvel	Coreto
Imóvel	GPC.2404C - Conjunto de Montezelo (I)
Descrição	



## Informação específica

### Localizações

Local administ.	Topónimo	Morada	Data	Geo Datum	Método	Códi SIG	Coord. Geo. X	Coord. Geo. Y	Coord. Plana X	Coord. Plana Y	Coord. Plana Z	Ambiente
Portugal\Braga\Vila Nova de Famalicão\Lousado	Montezelo		2012-05-17	[EPSG:27493] Datum 73 / Modified Portuguese Grid	Quantum\POLYGON	286						

### Tipologias

Tipologia	Justificação
Património\Popular	

### Fichas relacionadas

Tipo de ficha	Dados da ficha	Inf. específica	Dados inf. específica	Tipo relação
Ficheiros	GPC.2404C02   \\arqserver\InPatrimonium\Documentos\GPC\Material Fotográfico\Coreeto\GPC.2404C02.JPG   8733			

## Ficheiros multimédia: Informação genérica



gpc.2404c02.jpg

2014-11-07 17:23:31

Câmara Municipal de Vila Nova de Famalicão

Joao Machado

## Inventário : Imóveis

Nº imóvel	GPC.2404C03
Designação	Coreto II da Capela do Sagrado Coração de Maria
Tipo imóvel	Coreto
Imóvel	GPC.2404C - Conjunto de Montezelo (I)
Descrição	



## Informação específica

### Localizações

Local administ.	Topónimo	Morada	Data	Geo Datum	Método	Códi SIG	Coord. Geo. X	Coord. Geo. Y	Coord. Plana X	Coord. Plana Y	Coord. Plana Z	Ambiente
Portugal\Braga\Vila Nova de Famalicão\Lousado	Montezelo		2012-05-17	[EPSG:27493] Datum 73 / Modified Portuguese Grid	Quantum\POLYGON	287						

### Tipologias

Tipologia	Justificação
Património\Popular	

### Fichas relacionadas

Tipo de ficha	Dados da ficha	Inf. específica	Dados inf. específica	Tipo relação
Ficheiros	GPC.2404C03   \\arqserver\InPatrimonium\Documentos\GPC\Material Fotográfico\Coreeto\GPC.2404C03.JPG   8734			

## Ficheiros multimédia: Informação genérica



gpc.2404c03.jpg

2014-11-07 17:30:34

Câmara Municipal de Vila Nova de Famalicão

Joao Machado

## Inventário : Imóveis

Nº imóvel	GPC.3502C03
Designação	Coreto da Capela de Santa Ana
Tipo imóvel	Coreto
Imóvel	GPC.3502C - Conjunto de Santa Ana
Descrição	



## Informação específica

### Localizações

Local administ.	Topónimo	Morada	Data	Geo Datum	Método	Códi SIG	Coord. Geo. X	Coord. Geo. Y	Coord. Plana X	Coord. Plana Y	Coord. Plana Z	Ambiente
Portugal\Braga\Vila Nova de Famalicão\Ribeirão			2012-05-21	[EPSG:27493] Datum 73 / Modified Portuguese Grid	Quantum\POLYGON	362						

### Tipologias

Tipologia	Justificação
Património\Popular	

### Fichas relacionadas

Tipo de ficha	Dados da ficha	Inf. específica	Dados inf. específica	Tipo relação
Ficheiros	GPC.3502C03   \\arqserver\InPatrimonium\Documentos\GPC\Material Fotográfico\Coreto\GPC.3502C03.JPG   8735			

## Ficheiros multimédia: Informação genérica



gpc.3502c03.jpg

## Inventário : Imóveis

Nº imóvel	GPC.3503C02
Designação	Coreto da Capela do Senhor dos Perdões
Tipo imóvel	Coreto
Imóvel	GPC.3503C - Conjunto do Senhor dos Perdões
Descrição	



## Informação específica

### Localizações

Local administ.	Topónimo	Morada	Data	Geo Datum	Método	Códi SIG	Coord. Geo. X	Coord. Geo. Y	Coord. Plana X	Coord. Plana Y	Coord. Plana Z	Ambiente
Portugal\Braga\Vila Nova de Famalicão\Ribeirão	Terra Negra		2012-05-21	[EPSG:27493] Datum 73 / Modified Portuguese Grid	Quantum\POLYGON	365						


### Tipologias

Tipologia	Justificação
Património\Popular	

### Fichas relacionadas

Tipo de ficha	Dados da ficha	Inf. específica	Dados inf. específica	Tipo relação
Ficheiros	GPC.3503C02   \\arqserver\InPatrimonium\Documents\GPC\Material Fotográfico\Coreto\GPC.3503C02.JPG   8736			
Material Gráfico	Bilhete Postal   Vila de Ribeirão: Capela do Senhor dos Perdões   Junta de Freguesia de Ribeirão   1987-07-00   DMG.000032   224			

## Ficheiros multimédia: Informação genérica



gpc.3503c02.jpg

## Inventário : Imóveis

Nº imóvel	GPC.4001C05
Designação	Coreto em São Cosme (Vale)
Tipo imóvel	Coreto
Imóvel	GPC.4001C - Conjunto da Igreja de São Cosme (Vale)
Descrição	



## Informação específica

### Localizações

Local administ.	Topónimo	Morada	Data	Geo Datum	Método	Códi SIG	Coord. Geo. X	Coord. Geo. Y	Coord. Plana X	Coord. Plana Y	Coord. Plana Z	Ambiente
Portugal\Braga\Vila Nova de Famalicão\União das freguesias de Vale (São Cosme), Telhado e Portela			2013-01-28									
Portugal\Braga\Vila Nova de Famalicão\São Cosme (Vale)			2012-04-02	[EPSG:27493] Datum 73 / Modified Portuguese Grid	Quantum\POLYGON	415						

### Tipologias

Tipologia	Justificação
Património\Popular	

### Fichas relacionadas

Tipo de ficha	Dados da ficha	Inf. específica	Dados inf. específica	Tipo relação
Ficheiros	GPC.4001C05   \\arqserver\InPatrimonium\Documentos\GPC\Material Fotográfico\Coreto\GPC.4001C05.JPG   8737			

## Ficheiros multimédia: Informação genérica



gpc.4001c05.jpg

2014-11-07 17:35:30

Câmara Municipal de Vila Nova de Famalicão

Joao Machado

## Inventário : Imóveis

Nº imóvel	GPC.4601C05
Designação	Coreto da Igreja de Santa Maria de Telhado
Tipo imóvel	Coreto
Imóvel	GPC.4601C - Conjunto da Igreja de Telhado
Descrição	



## Informação específica

### Localizações

Local administ.	Topónimo	Morada	Data	Geo Datum	Método	Códi SIG	Coord. Geo. X	Coord. Geo. Y	Coord. Plana X	Coord. Plana Y	Coord. Plana Z	Ambiente
Portugal\Braga\Vila Nova de Famalicão\União das freguesias de Vale (São Cosme), Telhado e Portela			2013-01-28									
Portugal\Braga\Vila Nova de Famalicão\Telhado			2012-04-02	[EPSG:27493] Datum 73 / Modified Portuguese Grid	Quantum\POLYGON	435						

### Tipologias

Tipologia	Justificação
Património\Popular	

### Fichas relacionadas

Tipo de ficha	Dados da ficha	Inf. específica	Dados inf. específica	Tipo relação
Ficheiros	GPC.4601C05   \\arqserver\InPatrimonium\Documentos\GPC\Material Fotográfico\Coreto\GPC.4601C05.JPG   8738			

## Ficheiros multimédia: Informação genérica



gpc.4601c05.jpg



## Inventário : Imóveis

Nº imóvel	GPC.0323
Designação	Engenho de Extração de Água
Tipo imóvel	Engenho
Imóvel	
Descrição	



## Informação específica

### Localizações

Local administ.	Topónimo	Morada	Data	Geo Datum	Método	Códi SIG	Coord. Geo. X	Coord. Geo. Y	Coord. Plana X	Coord. Plana Y	Coord. Plana Z	Ambiente
Portugal\Braga\Vila Nova de Famalicão\União das freguesias de Avidos e Lagoa			2013-01-28	[EPSG:3857] WGS 84 / Pseudo Mercator	Google Maps		-8,49222	41,37155				
Portugal\Braga\Vila Nova de Famalicão\Avidos			2012-05-15	[EPSG:27493] Datum 73 / Modified Portuguese Grid	Quantum\POINT 24		41° 22'17.39"N	08° 29'32.00"W				

### Tipologias

Tipologia	Justificação
Património\Popular	

### Fichas relacionadas

Tipo de ficha	Dados da ficha	Inf. específica	Dados inf. específica	Tipo relação
Ficheiros	GPC.0323   \\arqserver\InPatrimonium\Documentos\GPC\Material Fotográfico\Engenho\GPC.0323.JPG   17924			

## Ficheiros multimédia: Informação genérica



gpc.0323.jpg

## Inventário : Imóveis

Nº imóvel	GPC.0107C03
Designação	Espigueiro de Quintão de Cima
Tipo imóvel	Espigueiro
Imóvel	GPC.0107C - Quintão de Cima
Descrição	Espigueiro, de tipo largo e planta retangular, integrado na propriedade de Quintão de Cima. Pertence a um conjunto mais alargado de estruturas de apoio à atividade agrícola como um Palheiro e um Sequeiro. A sua estrutura assenta em quatro mesas de granito, sendo o balaústre de madeira ripada e a cobertura em telha de quatro águas



## Informação específica

### Localizações

Local administ.	Topónimo	Morada	Data	Geo Datum	Método	Códi SIG	Coord. Geo. X	Coord. Geo. Y	Coord. Plana X	Coord. Plana Y	Coord. Plana Z	Ambiente
Portugal\Braga\Vila Nova de Famalicão\União das freguesias de Antas e Abade de Vermoim	Quintão de Cima		2013-01-28	[EPSG:3857] WGS 84 / Pseudo Mercator	Google Maps	-	8,486861	41,393403				
Portugal\Braga\Vila Nova de Famalicão\Abade de Vermoim	Quintão de Cima		2012-06-15	[EPSG:27493] Datum 73 / Modified Portuguese Grid	Quantum\POLYGON 12							

### Tipologias

Tipologia	Justificação
Património\Popular	

### Fichas relacionadas

Tipo de ficha	Dados da ficha	Inf. específica	Dados inf. específica	Tipo relação
Ficheiros	GPC.0107C03   \\arqserver\InPatrimonium\Documentos\GPC\Material Fotográfico\Espigueiro\GPC.0107C03.JPG   8666			

## Inventário : Imóveis

Nº imóvel	GPC.0608C03
Designação	Espigueiro I da Casa Jácome
Tipo imóvel	Espigueiro
Imóvel	GPC.0608C - Quinta Jácome
Descrição	



## Informação específica

### Localizações

Local administ.	Topónimo	Morada	Data	Geo Datum	Método	Códi SIG	Coord. Geo. X	Coord. Geo. Y	Coord. Plana X	Coord. Plana Y	Coord. Plana Z	Ambiente
Portugal\Braga\Vila Nova de Famalicão\Brufe			2012-06-18	[EPSG:27493] Datum 73 / Modified Portuguese Grid	Quantum\POLYGON	89	41° 24'45.83"N	08° 32'28.55"W				
Portugal\Braga\Vila Nova de Famalicão\Brufe			2013-08-27	[EPSG:3857] WGS 84 / Pseudo Mercator	Google Maps		-8,541315	41,412833				

### Tipologias

Tipologia	Justificação
Património\Popular	

### Fichas relacionadas

Tipo de ficha	Dados da ficha	Inf. específica	Dados inf. específica	Tipo relação
Ficheiros	GPC.0608C03   \\arqserver\InPatrimonium\Documentos\GPC\Material Fotográfico\Espigueiro\GPC.0608C03.JPG   8667			

## Inventário : Imóveis

Nº imóvel	GPC.0827C03
Designação	Espigueiro I da Quinta da Castela
Tipo imóvel	Espigueiro
Imóvel	GPC.0827C - Quinta da Castela
Descrição	



## Informação específica

Localizações													
Local administ.	Topónimo	Morada	Data	Geo Datum	Método	Códi SIG	Coord. Geo. X	Coord. Geo. Y	Coord. Plana X	Coord. Plana Y	Coord. Plana Z	Ambiente	
Portugal\Braga\Vila Nova de Famalicão\União das freguesias de Vila Nova de Famalicão e Calendário			2013-01-28	[EPSG:3857] WGS 84 / Pseudo Mercator	Google Maps	-	8,52874	41,39803					
Portugal\Braga\Vila Nova de Famalicão\Calendário			2012-09-04	[EPSG:27493] Datum 73 / Modified Portuguese Grid	Quantum\POINT 68								

Tipologias	
Tipologia	Justificação
Património\Popular	

Fichas relacionadas				
Tipo de ficha	Dados da ficha	Inf. específica	Dados inf. específica	Tipo relação
Ficheiros	GPC.0827C03   \\arqserver\InPatrimonium\Documentos\GPC\Material Fotográfico\Espigueiro\GPC.0827C03.JPG   8668			

2014-11-10 09:28:00

Câmara Municipal de Vila Nova de Famalicão

Joao Machado

## Inventário : Imóveis

Nº imóvel	GPC.0827C04
Designação	Espigueiro II da Quinta da Castela
Tipo imóvel	Espigueiro
Imóvel	GPC.0827C - Quinta da Castela
Descrição	



## Informação específica

### Localizações

Local administ.	Topónimo	Morada	Data	Geo Datum	Método	Códi SIG	Coord. Geo. X	Coord. Geo. Y	Coord. Plana X	Coord. Plana Y	Coord. Plana Z	Ambiente
Portugal\Braga\Vila Nova de Famalicão\União das freguesias de Vila Nova de Famalicão e Calendário			2013-01-28	[EPSG:3857] WGS 84 / Pseudo Mercator	Google Maps	-	8,52873	41,39789				
Portugal\Braga\Vila Nova de Famalicão\Calendário			2012-09-04	[EPSG:27493] Datum 73 / Modified Portuguese Grid	Quantum\POINT	69						

### Tipologias

Tipologia	Justificação
Património\Popular	

### Fichas relacionadas

Tipo de ficha	Dados da ficha	Inf. específica	Dados inf. específica	Tipo relação
Ficheiros	GPC.0827C04   \\arqserver\InPatrimonium\Documentos\GPC\Material Fotográfico\Espigueiro\GPC.0827C04.JPG   8669			

**Inventário : Imóveis**

Nº imóvel	GPC.1011C03
Designação	Espigueiro da Quinta das Torres
Tipo imóvel	Espigueiro
Imóvel	GPC.1011C - Quinta das Torres
Descrição	Espigueiro, de tipo estreito e planta retangular, integrado na propriedade da Quinta das Torres. Pertence a um conjunto mais alargado de estruturas de apoio à atividade agrícola como um Sequeiro. A sua estrutura assenta em várias mesas de granito, sendo o balaústre de madeira ripada e a cobertura em telha de duas águas em telha de barro.

**Informação específica****Localizações**

Local administ.	Topónimo	Morada	Data	Geo Datum	Método	Códi SIG	Coord. Geo. X	Coord. Geo. Y	Coord. Plana X	Coord. Plana Y	Coord. Plana Z	Ambiente
Portugal\Braga\Vila Nova de Famalicão\Castelões	Torres		2012-08-09	[EPSG:27493] Datum 73 / Modified Portuguese Grid	Quantum\POLYGON	170	41° 24'32.65"N	08° 26'4.90"W				
Portugal\Braga\Vila Nova de Famalicão\Castelões			2013-08-27	[EPSG:3857] WGS 84 / Pseudo Mercator	Google Maps		-8,43498	41,40927				

**Tipologias**

Tipologia	Justificação
Património\Popular	

**Fichas relacionadas**

Tipo de ficha	Dados da ficha	Inf. específica	Dados inf. específica	Tipo relação
Ficheiros	GPC.1011C03   \\arqserver\InPatrimonium\Documentos\GPC\Material Fotográfico\Espigueiro\GPC.1011C03.JPG   8670			

2014-11-10 09:28:52

Câmara Municipal de Vila Nova de Famalicão

Joao Machado

## Inventário : Imóveis

Nº imóvel	GPC.1012C02.01
Designação	Espigueiro da Casa do Sameiro II
Tipo imóvel	Espigueiro
Imóvel	GPC.1012C02 - Casa do Sameiro II
Descrição	



## Informação específica

### Localizações

Local administ.	Topónimo	Morada	Data	Geo Datum	Método	Códi SIG	Coord. Geo. X	Coord. Geo. Y	Coord. Plana X	Coord. Plana Y	Coord. Plana Z	Ambiente
Portugal\Braga\Vila Nova de Famalicão\Castelões			2012-09-05	[EPSG:27493] Datum 73 / Modified Portuguese Grid	Quantum\POLYGON	172						
Portugal\Braga\Vila Nova de Famalicão\Castelões			2013-08-27	[EPSG:3857] WGS 84 / Pseudo Mercator	Google Maps		-8,424494	41,416756				

### Tipologias

Tipologia	Justificação
Património\Popular	

### Fichas relacionadas

Tipo de ficha	Dados da ficha	Inf. específica	Dados inf. específica	Tipo relação
Ficheiros	GPC.1012C02   \\arqserver\InPatrimonium\Documentos\GPC\Material Fotográfico\Espigueiro\GPC.1012C02.JPG   8671			



2014-11-10 09:29:10

Câmara Municipal de Vila Nova de Famalicão

Joao Machado

## Inventário : Imóveis

Nº imóvel	GPC.1112C01
Designação	Espigueiro da Casa Reis Almeida
Tipo imóvel	Espigueiro
Imóvel	GPC.1112C - Casa Reis Almeida
Descrição	



## Informação específica

### Cronologia

Data inicial	Data final	Época	Data textual	Parte descrita	Justificação
1855-00-00	1855-00-00	Contemporânea	Século XIX	Imóvel. [Construção]	

### Localizações

Local administ.	Topónimo	Morada	Data	Geo Datum	Método	Códi SIG	Coord. Geo. X	Coord. Geo. Y	Coord. Plana X	Coord. Plana Y	Coord. Plana Z	Ambiente
Portugal\Braga\Vila Nova de Famalicão\União das freguesias de Gondifelos, Cavalões e Outiz	Aldeia Nova; Pedra Fita		2013-01-28	[EPSG:3857] WGS 84 / Pseudo Mercator	Google Maps	-	8,567373	41,417219				
Portugal\Braga\Vila Nova de Famalicão\Cavalões	Aldeia Nova; Pedra Fita		2012-12-10	[EPSG:27493] Datum 73 / Modified Portuguese Grid	Quantum\POLYGON	507						

### Protecção

Protecção	Justificação
Direta\Plano Director Municipal (P.D.M)\1994\Carta\Património (3.11)	Carta do Património: Carta 2.

Notas: Conjunto Agrícola - Lugar da Pedra Fita - Cavalões.

### Tipologias

Tipologia	Justificação
Património\Popular	





2014-11-10 09:30:18

Câmara Municipal de Vila Nova de Famalicão

Joao Machado

## Inventário : Imóveis

Nº imóvel	GPC.1115C03
Designação	Espigueiro da Quinta da Senra
Tipo imóvel	Espigueiro
Imóvel	GPC.1115C - Quinta da Senra
Descrição	



## Informação específica

### Localizações

Local administ.	Topónimo	Morada	Data	Geo Datum	Método	Códi SIG	Coord. Geo. X	Coord. Geo. Y	Coord. Plana X	Coord. Plana Y	Coord. Plana Z	Ambiente
Portugal\Braga\Vila Nova de Famalicão\União das freguesias de Gondifelos, Cavalões e Outiz	Senra		2013-01-28	[EPSG:3857] WGS 84 / Pseudo Mercator	Google Maps	-	8,578045	41,420242				
Portugal\Braga\Vila Nova de Famalicão\Cavalões	Senra		2012-12-06	[EPSG:27493] Datum 73 / Modified Portuguese Grid	Quantum\POLYGON	495						

### Tipologias

Tipologia	Justificação
Património\Popular	



2014-11-10 09:45:17

Câmara Municipal de Vila Nova de Famalicão

Joao Machado

## Inventário : Imóveis

Nº imóvel	GPC.1118C03
Designação	Espigueiro da Quinta de Reguengo
Tipo imóvel	Espigueiro
Imóvel	GPC.1118C - Quinta de Reguengo
Descrição	



## Informação específica

### Localizações

Local administ.	Topónimo	Morada	Data	Geo Datum	Método	Códi SIG	Coord. Geo. X	Coord. Geo. Y	Coord. Plana X	Coord. Plana Y	Coord. Plana Z	Ambiente
Portugal\Braga\Vila Nova de Famalicão\União das freguesias de Gondifelos, Cavalões e Outiz	Reguengo		2013-01-28	[EPSG:3857] WGS 84 / Pseudo Mercator	Google Maps	-	8,559677	41,426818				
Portugal\Braga\Vila Nova de Famalicão\Cavalões	Reguengo		2012-12-06	[EPSG:27493] Datum 73 / Modified Portuguese Grid	Quantum\POLYGON	497						

### Tipologias

Tipologia	Justificação
Património\Popular	

### Fichas relacionadas

Tipo de ficha	Dados da ficha	Inf. específica	Dados inf. específica	Tipo relação
Electrónico	Residencia Pratinha. Residência Sénior   2014-07-21   Residencia Pratinha   209			




2014-11-10 09:46:01

Câmara Municipal de Vila Nova de Famalicão

Joao Machado

## Inventário : Imóveis

Nº imóvel	GPC.1204C04.01
Designação	Espigueiro da Casa da Bouça
Tipo imóvel	Espigueiro
Imóvel	GPC.1204C04 - Casa da Bouça
Descrição	



## Informação específica

### Localizações

Local administ.	Topónimo	Morada	Data	Geo Datum	Método	Códi SIG	Coord. Geo. X	Coord. Geo. Y	Coord. Plana X	Coord. Plana Y	Coord. Plana Z	Ambiente
Portugal\Braga\Vila Nova de Famalicão\Cruz			2012-07-25	[EPSG:27493] Datum 73 / Modified Portuguese Grid	Quantum\POLYGON	204						
Portugal\Braga\Vila Nova de Famalicão\Cruz			2013-09-02	[EPSG:3857] WGS 84 / Pseudo Mercator	Google Maps		-8,501047	41,442813				

### Protecção

Protecção	Justificação
Indireta\Em Área de Classificação\Monumento\Interesse Público (M.I.P.)\Zona de Protecção (Z.P.)	Portaria n.º 740-DG/2012, DR, 2.ª série, n.º 248 (suplemento), de 24-12-2012.

### Tipologias

Tipologia	Justificação
Património\Popular	

### Fichas relacionadas

Tipo de ficha	Dados da ficha	Inf. específica	Dados inf. específica	Tipo relação
Electrónico	Casa, quinta e mata de Pindela   Lisboa   09-07-2013   IGESPAR - Direcção-Geral do Património Cultural   196			
Electrónico	Quinta de Pindela   Cruz   2013-09-17   Quinta de Pindela   203			
Periódico	<b>Diário da República. II Série, N.º 186, Lisboa: Imprensa Nacional - Casa da Moeda. [2012-09-25]. Diária.</b>			
Periódico	<b>Diário da República. II Série, N.º 248, Lisboa: Imprensa Nacional - Casa da Moeda. [2012-12-24]. Diária.</b>	Analitico de Periódicos	- Portaria n.º 740-DG/2012 (Suplemento).. <b>Diário da República.</b> Lisboa : Imprensa Nacional - Casa da Moeda. 2012-12-24. p. 40536-(75).	

## Inventário : Imóveis

Nº imóvel	GPC.1215C02
Designação	Espigueiro da Quinta de Casilho
Tipo imóvel	Espigueiro
Imóvel	GPC.1215C - Quinta de Casilho
Descrição	



## Informação específica

### Cronologia

Data inicial	Data final	Época	Data textual	Parte descrita	Justificação
1883-00-00	1883-00-00	Contemporânea	Século XIX	Imóvel. [Construção]	

### Localizações

Local administ.	Topónimo	Morada	Data	Geo Datum	Método	Códi SIG	Coord. Geo. X	Coord. Geo. Y	Coord. Plana X	Coord. Plana Y	Coord. Plana Z	Ambiente
Portugal\Braga\Vila Nova de Famalicão\Cruz	Casilho		2012-12-10	[EPSG:27493] Datum 73 / Modified Portuguese Grid	Quantum\POLYGON	500						
Portugal\Braga\Vila Nova de Famalicão\Cruz			2013-09-02	[EPSG:3857] WGS 84 / Pseudo Mercator	Google Maps		-8,505730	41,444321				

### Tipologias

Tipologia	Justificação
Património\Popular	

### Fichas relacionadas

Tipo de ficha	Dados da ficha	Inf. específica	Dados inf. específica	Tipo relação
Ficheiros	GPC.1215C02   \\arqserver\InPatrimonium\Documentos\GPC\Material Fotográfico\Espigueiro\GPC.1215C02.JPG   8672			

## Inventário : Imóveis

Nº imóvel	GPC.1219C01.01
Designação	Espigueiro da Casa da Eira
Tipo imóvel	Espigueiro
Imóvel	GPC.1219C01 - Casa da Eira
Descrição	



## Informação específica

### Localizações

Local administ.	Topónimo	Morada	Data	Geo Datum	Método	Códi SIG	Coord. Geo. X	Coord. Geo. Y	Coord. Plana X	Coord. Plana Y	Coord. Plana Z	Ambiente
Portugal\Braga\Vila Nova de Famalicão\Cruz	Moldes		2012-12-10	[EPSG:27493] Datum 73 / Modified Portuguese Grid	Quantum\POLYGON	503						
Portugal\Braga\Vila Nova de Famalicão\Cruz			2013-09-02	[EPSG:3857] WGS 84 / Pseudo Mercator	Google Maps		-8,492217	41,439835				

### Tipologias

Tipologia	Justificação
Património\Popular	

### Fichas relacionadas

Tipo de ficha	Dados da ficha	Inf. específica	Dados inf. específica	Tipo relação
Ficheiros	GPC.1219C01.01   \\arqserver\InPatrimonium\Documentos\GPC\Material Fotográfico\Espigueiro\GPC.1219C01.01.JPG   8673			

## Inventário : Imóveis

Nº imóvel	GPC.1529C03
Designação	Espigueiro da Laje
Tipo imóvel	Espigueiro
Imóvel	GPC.1529C - Conjunto da Laje
Descrição	



## Informação específica

### Localizações

Local administ.	Topónimo	Morada	Data	Geo Datum	Método	Códi SIG	Coord. Geo. X	Coord. Geo. Y	Coord. Plana X	Coord. Plana Y	Coord. Plana Z	Ambiente
Portugal\Braga\Vila Nova de Famalicão\Fradelos	Laje		2013-01-02	[EPSG:27493] Datum 73 / Modified Portuguese Grid	Quantum\POLYGON	569						
Portugal\Braga\Vila Nova de Famalicão\Fradelos			2013-10-08	[EPSG:3857] WGS 84 / Pseudo Mercator	Google Maps		-8,594168	41,352640				

### Tipologias

Tipologia	Justificação
Património\Popular	

### Fichas relacionadas

Tipo de ficha	Dados da ficha	Inf. específica	Dados inf. específica	Tipo relação
Ficheiros	GPC.1529C03   \\arqserver\InPatrimonium\Documentos\GPC\Material Fotográfico\Espigueiro\GPC.1529C03.JPG   8674			

**Inventário : Imóveis**

Nº imóvel	GPC.1701C04.01
Designação	Espigueiro da Casa Gomes
Tipo imóvel	Espigueiro
Imóvel	GPC.1701C04 - Casa Gomes
Descrição	Espigueiro encimando o muro da fachada virada a nascente da Casa Gomes, de planta retangular, apresentando mesa, colunas e padieira em granito, além de balaústre de madeira. A cobertura é dupla em telhado de quatro águas, de telha portuguesa. O portal principal possui a meio a data de 1955 (reconstrução do espigueiro) e no sopé as siglas J.G.O. (José Gomes Oliveira).

**Informação específica****Cronologia**

Data inicial	Data final	Época	Data textual	Parte descrita	Justificação
1920-00-00	1929-00-00	Contemporânea	Século XX: Década 20.	Imóvel. [Construção]	Edificação do Espigueiro por Alberto Gomes de Oliveira.
1955-00-00	1955-00-00	Contemporânea	Século XX.	Imóvel. [Intervenção]	Melhoramentos realizados na Casa por José Gomes de Oliveira, sendo um deles no espigueiro, reconstruindo-o e alinhando-o com o caminho público.

**Estilos**

Estilo	Parte descrita	Justificação
Arquitetura\Popular	Espigueiro	Espigueiro de estilo popular, característico da região do Minho.

**Localizações**

Local administ.	Topónimo	Morada	Data	Geo Datum	Método	Códi SIG	Coord. Geo. X	Coord. Geo. Y	Coord. Plana X	Coord. Plana Y	Coord. Plana Z	Ambiente
Portugal\Braga\Vila Nova de Famalicão\União das freguesias de Gondifelos, Cavalões e Outiz	Igreja		2013-01-28									
Portugal\Braga\Vila Nova de Famalicão\Gondifelos	Igreja	Rua da Igreja, nº 66	2013-03-06	[EPSG:27493] Datum 73 / Modified Portuguese Grid	Quantum\POINT	399					81 metros	

**Protecção**

Protecção	Justificação
Sem Protecção	

**Tipologias**

Tipologia	Justificação
Arquitetura\Agrícola	
Património\Popular	

**Fichas relacionadas**

Tipo de ficha	Dados da ficha	Inf. específica	Dados inf. específica	Tipo relação
Ficheiros	AF.1701C4-00015[2009]   \\Arqserver\inpatrimonium\Documentos\GPC\Material Fotográfico\GPC.17\GPC.1701C\GPC.1701C4\AF.1701C4-   4694			
Ficheiros	AF.1701C4-00019[2009]   \\Arqserver\inpatrimonium\Documentos\GPC\Material Fotográfico\GPC.17\GPC.1701C\GPC.1701C4\AF.1701C4-   4695			

**Ficheiros multimédia: Informação genérica**

af.1701c4-00015  
[2009].jpg



af.1701c4-00019  
[2009].jpg



## Inventário : Imóveis

Nº imóvel	GPC.1720C01.01
Designação	Espigueiro da Casa do Pratinha
Tipo imóvel	Espigueiro
Imóvel	GPC.1720C01 - Casa do Pratinha
Descrição	Espigueiro, de tipo estreito e planta retangular, pertencente à Casa agrícola de José Maria Campos Eiró (Casa Pratinha). Situado na zona envolvente da Casa Sequeiro e da Eira, encontra-se apoiado, metade por colunas graníticas e noutra metade por um pequeno muro rebocado, apresentando mesa, colunas e padieira em cantaria granítica, além de balaústre de madeira, com cobertura em telhado de duas águas, em telha marselha.



## Informação específica

### Cronologia

Data inicial	Data final	Época	Data textual	Parte descrita	Justificação
1890-00-00	1890-00-00	Contemporânea	Século XX.	Imóvel. [Construção]	O Espigueiro foi edificado no ano de 1890, juntamente com a Casa de habitação.

### Estilos

Estilo	Parte descrita	Justificação
Arquitetura\Popular	Espigueiro	Espigueiro de estilo popular, característico da região do Minho.

### Localizações

Local administ.	Topónimo	Morada	Data	Geo Datum	Método	Códi SIG	Coord. Geo. X	Coord. Geo. Y	Coord. Plana X	Coord. Plana Y	Coord. Plana Z	Ambiente
Portugal\Braga\Vila Nova de Famalicão\União das freguesias de Gondifelos, Cavalões e Outiz	Fiães		2013-01-28									
Portugal\Braga\Vila Nova de Famalicão\Gondifelos	Fiães	Rua de Fiães, nº 608	2013-03-06	[EPSG:27493] Datum 73 / Modified Portuguese Grid	Quantum\POLYGON	1077						56 metros

### Protecção

Protecção	Justificação
Sem Protecção	

### Tipologias

Tipologia	Justificação
Arquitetura\Agrícola	
Património\Popular	

**Fichas relacionadas**

Tipo de ficha	Dados da ficha	Inf. específica	Dados inf. específica	Tipo relação
Ficheiros	AF.1720C1-00006[2004]   \\Arqserver\inpatrimonium\Documentos\GPC\Material Fotográfico\GPC.1720C1\GPC.1720C1\AF.1720C1-   4693			

**Ficheiros multimédia: Informação genérica**

af.1720c1-  
00006  
[2004].jpg

## Inventário : Imóveis

Nº imóvel	GPC.1724C01.01
Designação	Espigueiro
Tipo imóvel	Espigueiro
Imóvel	GPC.1724C01 - Casa de Armindo Ferreira de Carvalho
Descrição	Espigueiro, de tipo estreito e planta retangular, pertencente à Casa agrícola de Armindo Ferreira de Carvalho. Situado na zona envolvente da Casa Sequeiro e da Eira, encontra-se apoiado por colunas graníticas, apresentando mesa, colunas e padieira em cantaria granítica, além de balaústre de madeira, com cobertura de duas águas em telha marselha.



## Informação específica

### Cronologia

Data inicial	Data final	Época	Data textual	Parte descrita	Justificação
1920-01-01	1929-12-31	Contemporânea	Século XX: Década 20.	Imóvel. [Construção]	O Espigueiro foi edificado na segunda metade da década de 20 do século XX, por A.L.S.

### Estilos

Estilo	Parte descrita	Justificação
Arquitetura\Popular	Espigueiro	Espigueiro de estilo popular, característico da região do Minho.

### Localizações

Local administ.	Topónimo	Morada	Data	Geo Datum	Método	Códi SIG	Coord. Geo. X	Coord. Geo. Y	Coord. Plana X	Coord. Plana Y	Coord. Plana Z	Ambiente
Portugal\Braga\Vila Nova de Famalicão\União das freguesias de Gondifelos, Cavalões e Outiz	Romãe		2013-01-28									
Portugal\Braga\Vila Nova de Famalicão\Gondifelos	Romãe	Rua das Lameiras, nº 35	2013-03-06	[EPSG:27493] Datum 73 / Modified Portuguese Grid		Quantum\POLYGON 1085					74 metros	

### Protecção

Protecção	Justificação
Sem Protecção	

### Tipologias

Tipologia	Justificação
Arquitetura\Agrícola	
Património\Popular	

**Fichas relacionadas**

Tipo de ficha	Dados da ficha	Inf. específica	Dados inf. específica	Tipo relação
Ficheiros	AF.1724C1-00023[2011]   \\Arqserver\inpatrimonium\Documentos\GPC\Material Fotográfico\GPC.1724C1\GPC.1724C1\AF.1724C1-   4691			

**Ficheiros multimédia: Informação genérica**

af.1724c1-  
00023  
[2011].jpg

**Inventário : Imóveis**

Nº imóvel	GPC.1724C02.01
Designação	Espigueiro I
Tipo imóvel	Espigueiro
Imóvel	GPC.1724C02 - Casa de José Oliveira da Costa (Herdeiros)
Descrição	Conjunto de dois espigueiros, o primeiro de tipo estreito e o segundo de tipo largo, de planta retangular, pertencentes à Casa agrícola de José Oliveira da Costa (Herdeiros). O primeiro espigueiro encontra-se situado na zona envolvente da Casa Sequeiro e da Eira, apoiado num muro de alvenaria rebocado a argamassa e pintado de branco, apresentando mesa, colunas e padieira em cantaria granítica, além de balaústre de madeira, com cobertura de duas águas em telha marselha. O segundo espigueiro encontra-se mais afastado, numa zona ajardinada, apoiado por colunas graníticas, apresentando mesa, colunas e padieira em cantaria granítica, além de balaústre de madeira, com cobertura de duas águas em telha portuguesa.

**Informação específica****Cronologia**

Data inicial	Data final	Época	Data textual	Parte descrita	Justificação
1917-00-00	1917-00-00	Contemporânea	Século XX.	Imóvel. [Construção]	O Espigueiro localizado perto da Eira e da Casa Sequeiro foi edificado em 1917, juntamente com a Casa de habitação.
1901-01-01	1950-12-31	Contemporânea	Século XX: Primeira Metade.	Imóvel. [Construção]	O Espigueiro localizado por cima de uma pequena horta foi edificado na primeira metade do século XX.

**Estilos**

Estilo	Parte descrita	Justificação
Arquitetura\Popular	Espigueiros	Espigueiros de estilo popular, característicos da região do Minho.

**Localizações**

Local administ.	Topónimo	Morada	Data	Geo Datum	Método	Códi SIG	Coord. Geo. X	Coord. Geo. Y	Coord. Plana X	Coord. Plana Y	Coord. Plana Z	Ambiente
Portugal\Braga\Vila Nova de Famalicão\União das freguesias de Gondifelos, Cavalões e Outiz	Romãe		2013-01-28									
Portugal\Braga\Vila Nova de Famalicão\Gondifelos	Romãe	Rua das Lameiras, nº 35	2013-03-06	[EPSG:27493] Datum 73 / Modified Portuguese Grid	Quantum\POLYGON	1087						74 metros

**Protecção**

Protecção	Justificação
Sem Protecção	

**Tipologias**

Tipologia	Justificação
Arquitetura\Agricultura	

Património\Popular

---

**Fichas relacionadas**

Tipo de ficha	Dados da ficha	Inf. específica	Dados inf. específica	Tipo relação
Ficheiros	AF.1724C2-00003[2011]   \\Arqserver\inpatrimonium\Documentos\GPC\Material Fotográfico\GPC.17\GPC.1724C\GPC.1724C2\AF.1724C2-   4661			
Ficheiros	AF.1724C2-00004[2011]   \\Arqserver\inpatrimonium\Documentos\GPC\Material Fotográfico\GPC.17\GPC.1724C\GPC.1724C2\AF.1724C2-   4678			

---

**Ficheiros multimédia: Informação genérica**

af.1724c2-  
00003  
[2011].jpg



af.1724c2-  
00004  
[2011].jpg



2014-11-07 17:13:02

Câmara Municipal de Vila Nova de Famalicão

Joao Machado

## Inventário : Imóveis

Nº imóvel	GPC.1724C02.02	
Designação	Espigueiro II	
Tipo imóvel	Espigueiro	
Imóvel	GPC.1724C02 - Casa de José Oliveira da Costa (Herdeiros)	
Descrição	Conjunto de dois espigueiros, o primeiro de tipo estreito e o segundo de tipo largo, de planta retangular, pertencentes à Casa agrícola de José Oliveira da Costa (Herdeiros). O primeiro espigueiro encontra-se situado na zona envolvente da Casa Sequeiro e da Eira, apoiado num muro de alvenaria rebocado a argamassa e pintado de branco, apresentando mesa, colunas e padieira em cantaria granítica, além de balaústre de madeira, com cobertura de duas águas em telha marselha. O segundo espigueiro encontra-se mais afastado, numa zona ajardinada, apoiado por colunas graníticas, apresentando mesa, colunas e padieira em cantaria granítica, além de balaústre de madeira, com cobertura de duas águas em telha portuguesa.	

## Informação específica

Cronologia					
Data inicial	Data final	Época	Data textual	Parte descrita	Justificação
1917-00-00	1917-00-00	Contemporânea	Século XX.	Imóvel. [Construção]	O Espigueiro localizado perto da Eira e da Casa Sequeiro foi edificado em 1917, juntamente com a Casa de habitação.
1901-01-01	1950-12-31	Contemporânea	Século XX.	Imóvel. [Construção]	O Espigueiro localizado por cima de uma pequena horta foi edificado na primeira metade do século XX.

Estilos		
Estilo	Parte descrita	Justificação
Arquitetura\Popular	Espigueiros	Espigueiros de estilo popular, carateristicos da região do Minho.

Localizações													
Local administ.	Topónimo	Morada	Data	Geo Datum	Método	Códi SIG	Coord. Geo. X	Coord. Geo. Y	Coord. Plana X	Coord. Plana Y	Coord. Plana Z	Ambiente	
Portugal\Braga\Vila Nova de Famalicão\União das freguesias de Gondifelos, Cavalões e Outiz	Romãe		2013-01-28										
Portugal\Braga\Vila Nova de Famalicão\Gondifelos	Romãe	Rua das Lameiras, nº 35	2013-03-06	[EPSG:27493] Datum 73 / Modified Portuguese Grid	Quantum\POLYGON	1088						74 metros	

Protecção	
Protecção	Justificação
Sem Protecção	

Tipologias	
Tipologia	Justificação
Arquitetura\Agrícola	
Património\Popular	

## Inventário : Imóveis

Nº imóvel	GPC.1724C05
Designação	Espigueiro I de Romãe
Tipo imóvel	Espigueiro
Imóvel	GPC.1724C - Conjunto de Romãe
Descrição	Conjunto de dois espigueiros, de tipo estreito e planta retangular, pertencentes a duas Casas agrícolas, no lugar de Romãe. O primeiro espigueiro encontra-se apoiado num muro de cimento, apresentando mesa, colunas e padieira também em cimento, além de balaústre de madeira, com cobertura de duas águas em telha marselha. O segundo espigueiro encontra-se elevado face ao chão por um bloco de cimento de cerca de 30 centímetros, apresentando colunas e padieira em cimento, além de balaústre de madeira, com cobertura de duas águas em telha marselha.



## Informação específica

### Cronologia

Data inicial	Data final	Época	Data textual	Parte descrita	Justificação
1951-01-01	2000-12-31	Contemporânea	Século XX: Segunda Metade.	Imóvel. [Construção]	O Espigueiro que se encontra encimado num muro de vedação, junto à Ciclovía, foi edificado nos inícios da segunda metade do século XX.
1990-01-01	1999-12-31	Contemporânea	Século XX: Década 90.	Imóvel. [Intervenção/Reabilitação]	O Espigueiro que se encontra encimado num muro de vedação, junto à Ciclovía, foi reabilitado na década de 90 do século XX, através da substituição da pedra granítica que constituía a estrutura do Espigueiro por cimento.
1990-01-01	1999-12-31	Contemporânea	Século XX: Década 90.	Imóvel. [Construção]	O Espigueiro que se encontra no interior de uma habitação unifamiliar foi edificado na década de 90 do século XX.

### Estilos

Estilo	Parte descrita	Justificação
Arquitetura\Popular	Conjunto de Espigueiros	Espigueiros de estilo popular, caraterísticos da região do Minho.

### Localizações

Local administ.	Topónimo	Morada	Data	Geo Datum	Método	Códi SIG	Coord. Geo. X	Coord. Geo. Y	Coord. Plana X	Coord. Plana Y	Coord. Plana Z	Ambiente
Portugal\Braga\Vila Nova de Famalicão\União das freguesias de Gondifelos, Cavalões e Outiz	Romãe		2013-01-28									
Portugal\Braga\Vila Nova de Famalicão\Gondifelos	Romãe	Rua de Romãe, s/n	2013-03-06	[EPSG:27493] Datum 73 / Modified Portuguese Grid		Quantum\POLYGON 1091					74 metros	

### Protecção

Protecção	Justificação
Sem Protecção	



## Tipologias

Tipologia	Justificação
-----------	--------------

Arquitetura\Agrícola

Património\Popular

## Fichas relacionadas

Tipo de ficha	Dados da ficha	Inf. específica	Dados inf. específica	Tipo relação
Ficheiros	DSC01252   \\Arqserver\inpatrimonium\Documentos\GPC\Material Fotográfico\GPC.17\GPC.1724C\1724C5 - Conjunto de   4684			
Ficheiros	DSC01261   \\Arqserver\inpatrimonium\Documentos\GPC\Material Fotográfico\GPC.17\GPC.1724C\1724C5 - Conjunto de   4685			

## Ficheiros multimédia: Informação genérica



dsc01252.jpg



dsc01261.jpg



2014-11-07 17:13:46

Câmara Municipal de Vila Nova de Famalicão

Joao Machado

## Inventário : Imóveis

Nº imóvel	GPC.1724C06	
Designação	Espigueiro II de Romãe	
Tipo imóvel	Espigueiro	
Imóvel	GPC.1724C - Conjunto de Romãe	
Descrição	Conjunto de dois espigueiros, de tipo estreito e planta retangular, pertencentes a duas Casas agrícolas, no lugar de Romãe. O primeiro espigueiro encontra-se apoiado num muro de cimento, apresentando mesa, colunas e padieira também em cimento, além de balaústre de madeira, com cobertura de duas águas em telha marselha. O segundo espigueiro encontra-se elevado face ao chão por um bloco de cimento de cerca de 30 centímetros, apresentando colunas e padieira em cimento, além de balaústre de madeira, com cobertura de duas águas em telha marselha.	

## Informação específica

### Cronologia

Data inicial	Data final	Época	Data textual	Parte descrita	Justificação
1951-01-01	2000-12-31	Contemporânea	Século XX: Segunda Metade.	Imóvel. [Construção]	O Espigueiro que se encontra encimado num muro de vedação, junto à Ciclovía, foi edificado nos inícios da segunda metade do século XX.
1990-01-01	1999-12-31	Contemporânea	Século XX: Década 90.	Imóvel. [Intervenção/Reabilitação]	O Espigueiro que se encontra encimado num muro de vedação, junto à Ciclovía, foi reabilitado na década de 90 do século XX, através da substituição da pedra granítica que constituía a estrutura do Espigueiro por cimento.
1990-01-01	1999-12-31	Contemporânea	Século XX: Década 90.	Imóvel. [Construção]	O Espigueiro que se encontra no interior de uma habitação unifamiliar foi edificado na década de 90 do século XX.

### Estilos

Estilo	Parte descrita	Justificação
Arquitetura\Popular	Conjunto de Espigueiros	Espigueiros de estilo popular, caraterísticos da região do Minho.

### Localizações

Local administ.	Topónimo	Morada	Data	Geo Datum	Método	Códi SIG	Coord. Geo. X	Coord. Geo. Y	Coord. Plana X	Coord. Plana Y	Coord. Plana Z	Ambiente
Portugal\Braga\Vila Nova de Famalicão\União das freguesias de Gondifelos, Cavalões e Outiz	Romãe		2013-01-28									
Portugal\Braga\Vila Nova de Famalicão\Gondifelos	Romãe	Rua de Romãe, s/n	2013-03-06	[EPSG:27493] Datum 73 / Modified Portuguese Grid		Quantum\POLYGON 1092					74 metros	

### Protecção

Protecção	Justificação
Sem Protecção	

**Tipologias**

Tipologia

Justificação

Arquitetura\Agrícola

Património\Popular

**Inventário : Imóveis**

Nº imóvel	GPC.1730C01.01
Designação	Espigueiro I da Quinta de Crujes
Tipo imóvel	Espigueiro
Imóvel	GPC.1730C01 - Casa da Quinta de Crujes

Descrição Espigueiro, de tipo largo e planta retangular, integrado na Quinta de Crujes. Pertencente a um conjunto mais alargado, constituído por um outro espigueiro de dimensões e características idênticas, situa-se numa das extremidades da Eira e defronte da antiga Casa Sequeiro. A construção de dois espigueiros, de dimensões consideráveis, leva-nos a constatar a elevada produção de milho produzido pelas propriedades agrícolas pertencentes à Quinta de Crujes.

**Informação específica****Cronologia**

Data inicial	Data final	Época	Data textual	Parte descrita	Justificação
1901-01-01	1950-12-31	Contemporânea	Século XX: Primeira Metade.	Imóvel. [Construção]	Os espigueiros foram construídos durante a primeira metade do século XX.
1976-01-01	2013-00-00	Contemporânea	Século XX: Finais - Século XXI: Inícios.	Imóvel. [Intervenção/Reabilitação]	Entre os finais do século XX e inícios do século XXI os espigueiros sofreram obras de restauro.
19??-00-00	2011-00-00	Contemporânea		Imóvel. [Utilização/Abandono]	

**Estilos**

Estilo	Parte descrita	Justificação
Arquitetura\Popular	Conjunto de Espigueiros	Espigueiros de estilo popular, caraterísticos da região do Minho.

**Localizações**

Local administ.	Topónimo	Morada	Data	Geo Datum	Método	Códi SIG	Coord. Geo. X	Coord. Geo. Y	Coord. Plana X	Coord. Plana Y	Coord. Plana Z	Ambiente
Portugal\Braga\Vila Nova de Famalicão\União das freguesias de Gondifelos, Cavalões e Outiz	Crujes		2013-01-28									
Portugal\Braga\Vila Nova de Famalicão\Gondifelos	Crujes	Avenida Dr. Luis de Oliveira, s/n	2013-03-04	[EPSG:27493] Datum 73 / Modified Portuguese Grid	Quantum\POLYGON	1054					78 metros	

**Protecção**

Protecção	Justificação
Sem Protecção	

**Tipologias**

Tipologia	Justificação
Arquitetura\Agrícola	

Património\Popular

**Fichas relacionadas**

Tipo de ficha	Dados da ficha	Inf. específica	Dados inf. específica	Tipo relação
Electrónico	Quinta de Crujes   Gondifelos   2013-09-17   Quinta de Crujes   202			
Ficheiros	AF.1730C1-00012[2004]   \\Arqserver\inpatrimonium\Documentos\GPC\Material Fotográfico\GPC.17\GPC.1730C\GPC.1730C1\AF.1730C1-   4681			
Ficheiros	AF.1730C1-00013[2004]   \\Arqserver\inpatrimonium\Documentos\GPC\Material Fotográfico\GPC.17\GPC.1730C\GPC.1730C1\AF.1730C1-   4682			
Ficheiros	AF.1730C1-00014[2004]   \\Arqserver\inpatrimonium\Documentos\GPC\Material Fotográfico\GPC.17\GPC.1730C\GPC.1730C1\AF.1730C1-   4683			
Material fotográfico	Analógico\Diapositivos e Transparências   Maria de Lurdes Azevedo Pereira   DMF.000322   1982-00-00   5099			

**Ficheiros multimédia: Informação genérica**

af.1730c1-00012  
[2004].jpg



af.1730c1-00013  
[2004].jpg



af.1730c1-00014  
[2004].jpg



dmf.000322.jpg

**Inventário : Imóveis**

Nº imóvel	GPC.1730C01.02
Designação	Espigueiro II da Quinta de Crujes
Tipo imóvel	Espigueiro
Imóvel	GPC.1730C01 - Casa da Quinta de Crujes

**Descrição** Espigueiro, de tipo largo e planta retangular, integrado na Quinta de Crujes. Pertencente a um conjunto mais alargado, constituído por um outro espigueiro de dimensões e características idênticas, situa-se numa das extremidades da Eira e defronte da antiga Casa Sequeiro. A construção de dois espigueiros, de dimensões consideráveis, leva-nos a constatar a elevada produção de milho produzido pelas propriedades agrícolas pertencentes à Quinta de Crujes.

**Informação específica****Cronologia**

Data inicial	Data final	Época	Data textual	Parte descrita	Justificação
1901-01-01	1950-12-31	Contemporânea	Século XX: Primeira Metade.	Imóvel. [Construção]	Os espigueiros foram construídos durante a primeira metade do século XX.
1976-01-01	2013-00-00	Contemporânea	Século XX: Finais - Século XXI: Inícios.	Imóvel. [Intervenção/Reabilitação]	Entre os finais do século XX e inícios do século XXI os espigueiros sofreram obras de restauro.
19??-00-00	2011-00-00	Contemporânea		Imóvel. [Utilização/Abandono]	

**Estilos**

Estilo	Parte descrita	Justificação
Arquitetura\Popular	Conjunto de Espigueiros	Espigueiros de estilo popular, carateristicos da região do Minho.

**Localizações**

Local administ.	Topónimo	Morada	Data	Geo Datum	Método	Códi SIG	Coord. Geo. X	Coord. Geo. Y	Coord. Plana X	Coord. Plana Y	Coord. Plana Z	Ambiente
Portugal\Braga\Vila Nova de Famalicão\União das freguesias de Gondifelos, Cavalões e Outiz	Crujes		2013-01-28									
Portugal\Braga\Vila Nova de Famalicão\Gondifelos	Crujes	Avenida Dr. Luis de Oliveira, s/n	2013-03-04	[EPSG:27493] Datum 73 / Modified Portuguese Grid	Quantum\POLYGON	1055					78 metros	

**Protecção**

Protecção	Justificação
Sem Protecção	

**Tipologias**

Tipologia	Justificação
Arquitetura\Agrícola	

Património\Popular

---

**Fichas relacionadas**

Tipo de ficha	Dados da ficha	Inf. específica	Dados inf. específica	Tipo relação
Electrónico	Quinta de Crujes   Gondifelos   2013-09-17   Quinta de Crujes   202			
Material fotográfico	Analógico\Diapositivos e Transparências   Maria de Lurdes Azevedo Pereira   DMF.000322   1982-00-00   5099			

---

**Ficheiros multimédia: Informação genérica**

dmf.000322.jpg

**Inventário : Imóveis**

Nº imóvel	GPC.1731C04.01
Designação	Espigueiro I
Tipo imóvel	Espigueiro
Imóvel	GPC.1731C04 - Casa de Manuel Andrade Leitão
Descrição	Conjunto de dois espigueiros, de tipo estreito e planta retangular, pertencentes à Casa agrícola de Manuel Andrade Leitão, encontrando-se situados na zona envolvente da Casa Sequeiro e da Eira. O primeiro espigueiro encontra-se apoiado por um muro, apresentando mesa, colunas e padieira, tudo em cantaria granítica, além de balaústre de madeira, com cobertura em telhado de duas águas, em telha marselha. Na mesa encontra-se gravada a seguinte inscrição: "A.M. 1949". O segundo espigueiro, em avançado estado de degradação, encontra-se apoiado por colunas graníticas, apresentando mesa e colunas em cantaria granítica, além de padieira e balaústre de madeira, com cobertura em telhado de duas águas, de placas de chapa.

**Informação específica****Cronologia**

Data inicial	Data final	Época	Data textual	Parte descrita	Justificação
1949-00-00	1949-00-00	Contemporânea	Século XX.	Imóvel. [Construção]	A edificação do Espigueiros junto à Eira e à Casa Sequeiro foi construído em 1949, por A.M., como nos atesta as inscrições gravadas na pedra granítica.
1876-01-01	1924-12-31	Contemporânea	Século XIX: Finais - Século XX: Inícios.	Imóvel. [Construção]	A edificação do Espigueiro mais afastado da Eira e da Casa Sequeiro situa-se entre o final do século XIX e o início do século XX.
19??-00-00	2011-00-00	Contemporânea		Imóvel. [Utilização/Abandono]	

**Estilos**

Estilo	Parte descrita	Justificação
Arquitetura\Popular	Espigueiros	Espigueiros de estilo popular, caraterísticos da região do Minho.

**Localizações**

Local administ.	Topónimo	Morada	Data	Geo Datum	Método	Códi SIG	Coord. Geo. X	Coord. Geo. Y	Coord. Plana X	Coord. Plana Y	Coord. Plana Z	Ambiente
Portugal\Braga\Vila Nova de Famalicão\União das freguesias de Gondifelos, Cavalões e Outiz	Lobeira		2013-01-28									
Portugal\Braga\Vila Nova de Famalicão\Gondifelos	Lobeira	Rua da Lobeira, nº 639	2013-03-06	[EPSG:27493] Datum 73 / Modified Portuguese Grid	Quantum\POLYGON	1099					75 metros	

**Protecção**

Protecção	Justificação
Sem Protecção	



**Tipologias**

Tipologia	Justificação
Arquitetura\Agrícola	
Património\Popular	

**Fichas relacionadas**

Tipo de ficha	Dados da ficha	Inf. específica	Dados inf. específica	Tipo relação
Ficheiros	AF.1731C4-00006[2011]   \\Arqserver\inpatrimonium\Documentos\GPC\Material Fotográfico\GPC.17\GPC.1731C\GPC.1731C4\AF.1731C4-   4679			
Ficheiros	AF.1731C4-00010[2011]   \\Arqserver\inpatrimonium\Documentos\GPC\Material Fotográfico\GPC.17\GPC.1731C\GPC.1731C4\AF.1731C4-   4680			

**Ficheiros multimédia: Informação genérica**

af.1731c4-  
00006  
[2011].jpg



af.1731c4-  
00010  
[2011].jpg



2014-11-07 17:15:58

Câmara Municipal de Vila Nova de Famalicão

Joao Machado

## Inventário : Imóveis

Nº imóvel	GPC.1731C04.02	
Designação	Espigueiro II	
Tipo imóvel	Espigueiro	
Imóvel	GPC.1731C04 - Casa de Manuel Andrade Leitão	
Descrição	Conjunto de dois espigueiros, de tipo estreito e planta retangular, pertencentes à Casa agrícola de Manuel Andrade Leitão, encontrando-se situados na zona envolvente da Casa Sequeiro e da Eira. O primeiro espigueiro encontra-se apoiado por um muro, apresentando mesa, colunas e padieira, tudo em cantaria granítica, além de balaústre de madeira, com cobertura em telhado de duas águas, em telha marselha. Na mesa encontra-se gravada a seguinte inscrição: "A.M. 1949". O segundo espigueiro, em avançado estado de degradação, encontra-se apoiado por colunas graníticas, apresentando mesa e colunas em cantaria granítica, além de padieira e balaústre de madeira, com cobertura em telhado de duas águas, de placas de chapa.	

## Informação específica

### Cronologia

Data inicial	Data final	Época	Data textual	Parte descrita	Justificação
1949-00-00	1949-00-00	Contemporânea	Século XX.	Imóvel. [Construção]	A edificação do Espigueiros junto à Eira e à Casa Sequeiro foi construído em 1949, por A.M., como nos atesta as inscrições gravadas na pedra granítica.
1876-01-01	1924-12-31	Contemporânea	Século XIX: Finais - Século XX: Inícios.	Imóvel. [Construção]	A edificação do Espigueiro mais afastado da Eira e da Casa Sequeiro situa-se entre o final do século XIX e o início do século XX.
19??-00-00	2011-00-00	Contemporânea		Imóvel. [Utilização/Abandono]	

### Estilos

Estilo	Parte descrita	Justificação
Arquitetura\Popular	Espigueiros	Espigueiros de estilo popular, caraterísticos da região do Minho.

### Localizações

Local administ.	Topónimo	Morada	Data	Geo Datum	Método	Códi SIG	Coord. Geo. X	Coord. Geo. Y	Coord. Plana X	Coord. Plana Y	Coord. Plana Z	Ambiente
Portugal\Braga\Vila Nova de Famalicão\União das freguesias de Gondifelos, Cavalões e Outiz	Lobeira		2013-01-28									
Portugal\Braga\Vila Nova de Famalicão\Gondifelos	Lobeira	Rua da Lobeira, nº 639	2013-03-06	[EPSG:27493] Datum 73 / Modified Portuguese Grid	Quantum\POLYGON	1100					75 metros	

### Protecção

Protecção	Justificação
Sem Protecção	

Tipologias	
Tipologia	Justificação
Arquitetura\Agrícola	
Património\Popular	

## Inventário : Imóveis

Nº imóvel GPC.1732C01.01

Designação Espigueiro

Tipo imóvel Espigueiro

Imóvel GPC.1732C01 - Casa de António Alves Vilas Boas (Herdeiros)

Descrição Espigueiro, de tipo estreito e planta retangular, pertencente à Casa agrícola de António Martins Alves Vilas Boas (Herdeiros), encontrando-se situado na zona envolvente da antiga Casa Sequeiro e da Eira, apoiado por um muro de cantaria granítica, rebocado a argamassa, apresentando mesa, colunas e padieira em cantaria granítica, além de balaústre de madeira, com cobertura de duas águas em telha marselha.



## Informação específica

### Cronologia

Data inicial	Data final	Época	Data textual	Parte descrita	Justificação
1940-01-01	1949-12-31	Contemporânea	Século XX: Década 40.	Imóvel. [Construção]	O Espigueiro foi edificado na década de 40 do século XX, por José Francisco Rodrigues.

### Estilos

Estilo	Parte descrita	Justificação
Arquitetura\Popular	Espigueiro	Espigueiro de estilo popular, caraterístico da região do Minho.

### Localizações

Local administ.	Topónimo	Morada	Data	Geo Datum	Método	Códi SIG	Coord. Geo. X	Coord. Geo. Y	Coord. Plana X	Coord. Plana Y	Coord. Plana Z	Ambiente
Portugal\Braga\Vila Nova de Famalicão\União das freguesias de Gondifelos, Cavalões e Outiz	Gondifelhos		2013-01-28									
Portugal\Braga\Vila Nova de Famalicão\Gondifelos	Gondifelhos	Rua de Gondifelhos, s/n	2013-03-06	[EPSG:27493] Datum 73 / Modified Portuguese Grid	Quantum\POLYGON	1104					74 metros	

### Protecção

Protecção	Justificação
Sem Protecção	

### Tipologias

Tipologia	Justificação
Arquitetura\Agrícola	
Património\Popular	

**Fichas relacionadas**

Tipo de ficha	Dados da ficha	Inf. específica	Dados inf. específica	Tipo relação
Ficheiros	AF.1732C1-00006[2004]   \\Arqserver\inpatrimonium\Documentos\GPC\Material Fotográfico\GPC.1732C1\GPC.1732C\GPC.1732C1\AF.1732C1-   4689			

**Ficheiros multimédia: Informação genérica**

af.1732c1-  
00006  
[2004].jpg

## Inventário : Imóveis

Nº imóvel	GPC.1732C02.01
Designação	Espigueiro
Tipo imóvel	Espigueiro
Imóvel	GPC.1732C02 - Casa de José Correia da Costa Reis (Herdeiros)
Descrição	Espigueiro, de tipo largo e planta retangular, pertencente à Casa agrícola de José Correia da Costa Reis (Herdeiros), encontrando-se situado na zona envolvente da Casa Sequeiro e da Eira, apoiado por colunas em cantaria granítica, além de balaústre de madeira ripada, com cobertura de duas águas em telha marselha.



## Informação específica

### Cronologia

Data inicial	Data final	Época	Data textual	Parte descrita	Justificação
1920-01-01	1929-12-31	Contemporânea	Século XX: Década 20.	Imóvel. [Construção]	O Espigueiro foi edificado na década de 20 do século XX, por António Correia Rodrigues.

### Estilos

Estilo	Parte descrita	Justificação
Arquitetura\Popular	Espigueiro	Espigueiro de estilo popular, caraterístico da região do Minho.

### Localizações

Local administ.	Topónimo	Morada	Data	Geo Datum	Método	Códi SIG	Coord. Geo. X	Coord. Geo. Y	Coord. Plana X	Coord. Plana Y	Coord. Plana Z	Ambiente
Portugal\Braga\Vila Nova de Famalicão\União das freguesias de Gondifelos, Cavalões e Outiz	Gondifelhos		2013-01-28									
Portugal\Braga\Vila Nova de Famalicão\Gondifelos	Gondifelhos	Rua de Gondifelhos, s/n	2013-03-06	[EPSG:27493] Datum 73 / Modified Portuguese Grid	Quantum\POLYGON	1106					75 metros	

### Protecção

Protecção	Justificação
Sem Protecção	

### Tipologias

Tipologia	Justificação
Arquitetura\Agrícola	
Património\Popular	

**Fichas relacionadas**


Tipo de ficha	Dados da ficha	Inf. específica	Dados inf. específica	Tipo relação
Ficheiros	AF.1732C2-00020[2011]   \\Arqserver\inpatrimonium\Documentos\GPC\Material Fotográfico\GPC.1732C2\GPC.1732C2\AF.1732C2-   4692			

**Ficheiros multimédia: Informação genérica**

af.1732c2-  
00020  
[2011].jpg

**Inventário : Imóveis**

Nº imóvel	GPC.1733C01.01
Designação	Espigueiro
Tipo imóvel	Espigueiro
Imóvel	GPC.1733C01 - Casa de António Carlos Pereira Novais
Descrição	Espigueiro, de tipo estreito e planta retangular, pertencente à Casa agrícola de António Carlos Pereira Novais. Encontra-se situado na zona envolvente da antiga Eira, apoiado por um muro de pedra granítica, rebocado a argamassa nas juntas, apresentando mesa, colunas e padieira em pedra granítica, além de balaústre de madeira, com cobertura em telhado de duas águas, em telha portuguesa.

**Informação específica****Cronologia**

Data inicial	Data final	Época	Data textual	Parte descrita	Justificação
1901-01-01	2000-12-31	Contemporânea	Século XX.	Imóvel. [Construção]	O Espigueiro foi edificado durante o Século XX.
1901-01-01	2000-12-31	Contemporânea	Século XX.	Imóvel. [Intervenção/Reabilitação]	O Espigueiro foi objeto de restauro durante o século XX.
19??-00-00	2011-00-00	Contemporânea		Imóvel. [Utilização/Abandono]	

Notas:

**Estilos**

Estilo	Parte descrita	Justificação
Arquitetura\Popular	Espigueiro	Espigueiro de estilo popular, característico da região do Minho.

**Localizações**

Local administ.	Topónimo	Morada	Data	Geo Datum	Método	Códi SIG	Coord. Geo. X	Coord. Geo. Y	Coord. Plana X	Coord. Plana Y	Coord. Plana Z	Ambiente
Portugal\Braga\Vila Nova de Famalicão\União das freguesias de Gondifelos, Cavalões e Outiz	Eirados		2013-01-28									
Portugal\Braga\Vila Nova de Famalicão\Gondifelos	Eirados	Avenida de Santa Marinha, nº 1194	2013-03-06	[EPSG:27493] Datum 73 / Modified Portuguese Grid		Quantum\POLYGON 1109					74 metros	

**Protecção**

Protecção	Justificação
Sem Protecção	

**Tipologias**

Tipologia	Justificação
Arquitetura\Agrícola	

Património\Popular



---

**Fichas relacionadas**

Tipo de ficha	Dados da ficha	Inf. específica	Dados inf. específica	Tipo relação
Ficheiros	AF.1733C1-00010[2010]   \\Arqserver\inpatrimonium\Documentos\GPC\Material Fotográfico\GPC.17\GPC.1733C\GPC.1733C1\AF.1733C1-   4690			

---

**Ficheiros multimédia: Informação genérica**

---



af.1733c1-  
00010  
[2010].jpg

**Inventário : Imóveis**

Nº imóvel	GPC.1735C01.02
Designação	Espigueiro
Tipo imóvel	Espigueiro
Imóvel	GPC.1735C01 - Casa da Azenha da Mocha
Descrição	Espigueiro, de tipo estreito e planta retangular, integrado numa propriedade agrícola. Situa-se na zona elevada, a qual é acedida através de uma escadaria de um lanço. A sua construção remonta ao ano de 1907, como nos documenta uma inscrição no portal de entrada. Encontra-se apoiado num muro com reboco, apresentando mesa, colunas e padieira em pedra granítica, além de balaústre de madeira.

**Informação específica****Cronologia**

Data inicial	Data final	Época	Data textual	Parte descrita	Justificação
1907-00-00	1907-00-00	Contemporânea	Século XX.	Imóvel. [Construção]	O Espigueiro foi construído no ano de 1907.
1990-01-01	1999-12-31	Contemporânea	Século XX: Década 90.	Imóvel. [Intervenção/Reabilitação]	O Espigueiro sofreu obras de restauro na década de 90 do século XX.

**Localizações**

Local administ.	Topónimo	Morada	Data	Geo Datum	Método	Códi SIG	Coord. Geo. X	Coord. Geo. Y	Coord. Plana X	Coord. Plana Y	Coord. Plana Z	Ambiente
Portugal\Braga\Vila Nova de Famalicão\União das freguesias de Gondifelos, Cavalões e Outiz	Mocha		2013-01-28	[EPSG:3857] WGS 84 / Pseudo Mercator	Google Maps	-	8,609338	41,415229				
Portugal\Braga\Vila Nova de Famalicão\Gondifelos	Mocha	Rua da Igreja Velha, nº 26	2013-03-04	[EPSG:27493] Datum 73 / Modified Portuguese Grid	Quantum\POLYGON	1057					74 metros	

**Protecção**

Protecção	Justificação
Sem Protecção	

**Tipologias**

Tipologia	Justificação
Património\Popular	

**Fichas relacionadas**

Tipo de ficha	Dados da ficha	Inf. específica	Dados inf. específica	Tipo relação
Ficheiros	AF.1735C1-00033[2009]   \\Arqserver\inpatrimonium\Documentos\GPC\Material Fotográfico\GPC.1735C1\GPC.1735C1\AF.1735C1-   4686			
Ficheiros	AF.1735C1-00040[2011]   \\Arqserver\inpatrimonium\Documentos\GPC\Material Fotográfico\GPC.1735C1\GPC.1735C1\AF.1735C1-   4687			

---

Ficheiros

AF.1735C1-00007[1982] | \\Arqserver\inpatrimonium\Documentos\GPC\Material Fotográfico\GPC.17  
\GPC.1735C\GPC.1735C1\AF.1735C1- | 4688 |

---

**Ficheiros multimédia: Informação genérica**

---



af.1735c1-  
00033  
[2009].jpg



af.1735c1-  
00040  
[2011].jpg



af.1735c1-  
00007  
[1982].jpeg




2014-11-10 09:49:03

Câmara Municipal de Vila Nova de Famalicão

Joao Machado

## Inventário : Imóveis

Nº imóvel	GPC.1812C02
Designação	Espigueiro da Quinta Dr. Jácome
Tipo imóvel	Espigueiro
Imóvel	GPC.1812C - Quinta Dr. Jácome
Descrição	



## Informação específica

### Localizações

Local administ.	Topónimo	Morada	Data	Geo Datum	Método	Códi SIG	Coord. Geo. X	Coord. Geo. Y	Coord. Plana X	Coord. Plana Y	Coord. Plana Z	Ambiente
Portugal\Braga\Vila Nova de Famalicão\União das freguesias de Lemenhe, Mouquim e Jesufrei	Igreja		2013-01-28									
Portugal\Braga\Vila Nova de Famalicão\Jesufrei	Igreja		2013-01-07	[EPSG:27493] Datum 73 / Modified Portuguese Grid	Quantum\POLYGON	624						

### Tipologias

Tipologia	Justificação
Património\Popular	

## Inventário : Imóveis

Nº imóvel	GPC.1814
Designação	Espigueiro de Bairro
Tipo imóvel	Espigueiro
Imóvel	
Descrição	



## Informação específica

### Localizações

Local administ.	Topónimo	Morada	Data	Geo Datum	Método	Códi SIG	Coord. Geo. X	Coord. Geo. Y	Coord. Plana X	Coord. Plana Y	Coord. Plana Z	Ambiente
Portugal\Braga\Vila Nova de Famalicão\União das freguesias de Lemenhe, Mouquim e Jesufrei	Bairro		2013-01-28									
Portugal\Braga\Vila Nova de Famalicão\Jesufrei	Bairro		2013-01-07	[EPSG:27493] Datum 73 / Modified Portuguese Grid	Quantum\POLYGON	627						

### Tipologias

Tipologia	Justificação
Património\Popular	

### Fichas relacionadas

Tipo de ficha	Dados da ficha	Inf. específica	Dados inf. específica	Tipo relação
Ficheiros	GPC.1814   \\arqserver\InPatrimonium\Documentos\GPC\Material Fotográfico\Espigueiro\GPC.1814.JPG   8675			

## Inventário : Imóveis

Nº imóvel	GPC.1815
Designação	Espigueiro
Tipo imóvel	Espigueiro
Imóvel	
Descrição	



## Informação específica

Localizações													
Local administ.	Topónimo	Morada	Data	Geo Datum	Método	Códi SIG	Coord. Geo. X	Coord. Geo. Y	Coord. Plana X	Coord. Plana Y	Coord. Plana Z	Ambiente	
Portugal\Braga\Vila Nova de Famalicão\União das freguesias de Lemenhe, Mouquim e Jesufrei	Bairro		2013-01-28										
Portugal\Braga\Vila Nova de Famalicão\Jesufrei	Bairro		2013-01-07	[EPSG:27493] Datum 73 / Modified Portuguese Grid	Quantum\POLYGON	626							

Tipologias	
Tipologia	Justificação
Património\Popular	

Fichas relacionadas				
Tipo de ficha	Dados da ficha	Inf. específica	Dados inf. específica	Tipo relação
Ficheiros	GPC.1815   \\arqserver\InPatrimonium\Documentos\GPC\Material Fotográfico\Espigueiro\GPC.1815.JPG   8676			

2014-11-10 09:49:52

Câmara Municipal de Vila Nova de Famalicão

Joao Machado

## Inventário : Imóveis

Nº imóvel	GPC.1901C03.02
Designação	Espigueiro
Tipo imóvel	Espigueiro
Imóvel	GPC.1901C03 - Conjunto do Antigo Posto Médico
Descrição	



## Informação específica

### Localizações

Local administ.	Topónimo	Morada	Data	Geo Datum	Método	Códi SIG	Coord. Geo. X	Coord. Geo. Y	Coord. Plana X	Coord. Plana Y	Coord. Plana Z	Ambiente
Portugal\Braga\Vila Nova de Famalicão\Joane	Vila Boa		2013-01-03	[EPSG:27493] Datum 73 / Modified Portuguese Grid	Quantum\POLYGON	572						

### Tipologias

Tipologia	Justificação
Património\Popular	

### Fichas relacionadas

Tipo de ficha	Dados da ficha	Inf. específica	Dados inf. específica	Tipo relação
Ficheiros	GPC.1901C03.02   \\arqserver\InPatrimonium\Documentos\GPC\Material Fotográfico\Espigueiro\GPC.1901C03.02.JPG   8677			

2014-11-10 09:50:10

Câmara Municipal de Vila Nova de Famalicão

Joao Machado

## Inventário : Imóveis

Nº imóvel	GPC.2119C02
Designação	Espigueiro da Casa do Souto
Tipo imóvel	Espigueiro
Imóvel	GPC.2119C - Conjunto da Casa do Souto
Descrição	



## Informação específica

### Localizações

Local administ.	Topónimo	Morada	Data	Geo Datum	Método	Códi SIG	Coord. Geo. X	Coord. Geo. Y	Coord. Plana X	Coord. Plana Y	Coord. Plana Z	Ambiente
Portugal\Braga\Vila Nova de Famalicão\Landim			2012-12-27	[EPSG:27493] Datum 73 / Modified Portuguese Grid	Quantum\POLYGON	552						

### Tipologias

Tipologia	Justificação
Património\Popular	

### Fichas relacionadas

Tipo de ficha	Dados da ficha	Inf. específica	Dados inf. específica	Tipo relação
Ficheiros	GPC.2119C02   \\arqserver\InPatrimonium\Documentos\GPC\Material Fotográfico\Espigueiro\GPC.2119C02.JPG   8678			



## Inventário : Imóveis

Nº imóvel	GPC.2211C02
Designação	Espigueiro da Quinta de Mões
Tipo imóvel	Espigueiro
Imóvel	GPC.2211C - Quinta de Mões
Descrição	



## Informação específica

### Localizações

Local administ.	Topónimo	Morada	Data	Geo Datum	Método	Códi SIG	Coord. Geo. X	Coord. Geo. Y	Coord. Plana X	Coord. Plana Y	Coord. Plana Z	Ambiente
Portugal\Braga\Vila Nova de Famalicão\União das freguesias de Lemenhe, Mouquim e Jesufrei	Mões		2013-01-28									
Portugal\Braga\Vila Nova de Famalicão\Lemenhe	Mões		2013-01-30	[EPSG:27493] Datum 73 / Modified Portuguese Grid	Quantum\POLYGON	695						

### Tipologias

Tipologia	Justificação
Património\Popular	

### Fichas relacionadas

Tipo de ficha	Dados da ficha	Inf. específica	Dados inf. específica	Tipo relação
Ficheiros	GPC.2211C02   \\arqserver\InPatrimonium\Documentos\GPC\Material Fotográfico\Espigueiro\GPC.2211C02.JPG   8679			

2014-11-10 09:50:43

Câmara Municipal de Vila Nova de Famalicão

Joao Machado

## Inventário : Imóveis

Nº imóvel	GPC.2330C02
Designação	Espigueiro da Quinta da Ponte do Louro
Tipo imóvel	Espigueiro
Imóvel	GPC.2330C - Quinta da Ponte do Louro
Descrição	



## Informação específica

### Localizações

Local administ.	Topónimo	Morada	Data	Geo Datum	Método	Códi SIG	Coord. Geo. X	Coord. Geo. Y	Coord. Plana X	Coord. Plana Y	Coord. Plana Z	Ambiente
Portugal\Braga\Vila Nova de Famalicão\Louro			2013-01-31	[EPSG:27493] Datum 73 / Modified Portuguese Grid	Quantum\POLYGON	723						

### Tipologias

Tipologia	Justificação
Património\Popular	

### Fichas relacionadas

Tipo de ficha	Dados da ficha	Inf. específica	Dados inf. específica	Tipo relação
Ficheiros	GPC.2330C02   \\arqserver\InPatrimonium\Documentos\GPC\Material Fotográfico\Espigueiro\GPC.2330C02.JPG   8680			

2014-11-10 09:50:58

Câmara Municipal de Vila Nova de Famalicão

Joao Machado

## Inventário : Imóveis

Nº imóvel	GPC.2907C02
Designação	Espigueiro da Quinta do Outeiro
Tipo imóvel	Espigueiro
Imóvel	GPC.2907C - Quinta do Outeiro
Descrição	



## Informação específica

### Localizações

Local administ.	Topónimo	Morada	Data	Geo Datum	Método	Códi SIG	Coord. Geo. X	Coord. Geo. Y	Coord. Plana X	Coord. Plana Y	Coord. Plana Z	Ambiente
Portugal\Braga\Vila Nova de Famalicão\União das freguesias de Gondifelos, Cavalões e Outiz			2013-01-28									
Portugal\Braga\Vila Nova de Famalicão\Outiz			2013-02-05	[EPSG:27493] Datum 73 / Modified Portuguese Grid	Quantum\POLYGON	796						

### Tipologias

Tipologia	Justificação
Património\Popular	

### Fichas relacionadas

Tipo de ficha	Dados da ficha	Inf. específica	Dados inf. específica	Tipo relação
Ficheiros	GPC.2907C02   \\arqserver\InPatrimonium\Documentos\GPC\Material Fotográfico\Espigueiro\GPC.2907C02.JPG   8681			

2014-11-10 09:51:14

Câmara Municipal de Vila Nova de Famalicão

Joao Machado

## Inventário : Imóveis

Nº imóvel	GPC.3322C03
Designação	Espigueiro de Quintão
Tipo imóvel	Espigueiro
Imóvel	GPC.3322C - Conjunto de Quintão
Descrição	



## Informação específica

### Localizações

Local administ.	Topónimo	Morada	Data	Geo Datum	Método	Códi SIG	Coord. Geo. X	Coord. Geo. Y	Coord. Plana X	Coord. Plana Y	Coord. Plana Z	Ambiente
Portugal\Braga\Vila Nova de Famalicão\Requião			2013-02-08	[EPSG:27493] Datum 73 / Modified Portuguese Grid	Quantum\POLYGON	834						

### Tipologias

Tipologia	Justificação
Património\Popular	

### Fichas relacionadas

Tipo de ficha	Dados da ficha	Inf. específica	Dados inf. específica	Tipo relação
Ficheiros	GPC.3322C03   \\arqserver\InPatrimonium\Documentos\GPC\Material Fotográfico\Espigueiro\GPC.3322C03.JPG   8682			



2014-11-10 09:51:30

Câmara Municipal de Vila Nova de Famalicão

Joao Machado

## Inventário : Imóveis

Nº imóvel	GPC.3808C04
Designação	Espigueiro da Quinta de Ferrão
Tipo imóvel	Espigueiro
Imóvel	GPC.3808C - Quinta de Ferrão
Descrição	



## Informação específica

### Localizações

Local administ.	Topónimo	Morada	Data	Geo Datum	Método	Códi SIG	Coord. Geo. X	Coord. Geo. Y	Coord. Plana X	Coord. Plana Y	Coord. Plana Z	Ambiente
Portugal\Braga\Vila Nova de Famalicão\União das freguesias de Arnoso (Santa Maria e Santa Eulália) e Sezures			2013-01-28									
Portugal\Braga\Vila Nova de Famalicão\Santa Maria (Arnoso)			2012-05-22	[EPSG:27493] Datum 73 / Modified Portuguese Grid	Quantum\POLYGON	390						

### Protecção

Protecção	Justificação
Indireta\Em Área de Classificação\Imóvel\Interesse Público (I.I.P.)\Zona Especial de Protecção (Z.E.P.)	

### Tipologias

Tipologia	Justificação
Património\Popular	

## Inventário : Imóveis

Nº imóvel	GPC.3814
Designação	Espigueiro do Altinho
Tipo imóvel	Espigueiro
Imóvel	
Descrição	



## Informação específica

### Localizações

Local administ.	Topónimo	Morada	Data	Geo Datum	Método	Códi SIG	Coord. Geo. X	Coord. Geo. Y	Coord. Plana X	Coord. Plana Y	Coord. Plana Z	Ambiente
Portugal\Braga\Vila Nova de Famalicão\União das freguesias de Arnoso (Santa Maria e Santa Eulália) e Sezures	Altinho		2013-01-28									
Portugal\Braga\Vila Nova de Famalicão\Santa Maria (Arnoso)	Altinho		2013-02-13	[EPSG:27493] Datum 73 / Modified Portuguese Grid	Quantum\POLYGON	877						

### Tipologias

Tipologia	Justificação
Património\Popular	

### Fichas relacionadas

Tipo de ficha	Dados da ficha	Inf. específica	Dados inf. específica	Tipo relação
Ficheiros	GPC.3814   \\arqserver\InPatrimonium\Documentos\GPC\Material Fotográfico\Espigueiro\GPC.3814.JPG   8683			

## Ficheiros multimédia: Informação genérica



gpc.3814.jpg

## Inventário : Imóveis

Nº imóvel	GPC.3816C03
Designação	Espigueiro na Casa do Sr. Barros
Tipo imóvel	Espigueiro
Imóvel	GPC.3816C - Conjunto do Bom Nome
Descrição	



## Informação específica

### Localizações

Local administ.	Topónimo	Morada	Data	Geo Datum	Método	Códi SIG	Coord. Geo. X	Coord. Geo. Y	Coord. Plana X	Coord. Plana Y	Coord. Plana Z	Ambiente
Portugal\Braga\Vila Nova de Famalicão\União das freguesias de Arnoso (Santa Maria e Santa Eulália) e Sezures			2013-01-28									
Portugal\Braga\Vila Nova de Famalicão\Santa Maria (Arnoso)			2013-02-13	[EPSG:27493] Datum 73 / Modified Portuguese Grid	Quantum\POLYGON	884						

### Tipologias

Tipologia	Justificação
Património\Popular	

### Fichas relacionadas

Tipo de ficha	Dados da ficha	Inf. específica	Dados inf. específica	Tipo relação
Ficheiros	GPC.3816C03   \\arqserver\InPatrimonium\Documentos\GPC\Material Fotográfico\Espigueiro\GPC.3816C03.JPG   8684			

## Inventário : Imóveis

Nº imóvel	GPC.3822
Designação	Espigueiro de Lordelo
Tipo imóvel	Espigueiro
Imóvel	
Descrição	



## Informação específica

### Localizações

Local administ.	Topónimo	Morada	Data	Geo Datum	Método	Códi SIG	Coord. Geo. X	Coord. Geo. Y	Coord. Plana X	Coord. Plana Y	Coord. Plana Z	Ambiente
Portugal\Braga\Vila Nova de Famalicão\União das freguesias de Arnoso (Santa Maria e Santa Eulália) e Sezures	Lordelo		2013-01-28									
Portugal\Braga\Vila Nova de Famalicão\Santa Maria (Arnoso)	Lordelo		2012-05-22	[EPSG:27493] Datum 73 / Modified Portuguese Grid	Quantum\POLYGON	394						

### Tipologias

Tipologia	Justificação
Património\Popular	

### Fichas relacionadas

Tipo de ficha	Dados da ficha	Inf. específica	Dados inf. específica	Tipo relação
Ficheiros	GPC.3822   \\arqserver\InPatrimonium\Documentos\GPC\Material Fotográfico\Espigueiro\GPC.3822.JPG   8685			



## Inventário : Imóveis

Nº imóvel	GPC.3823
Designação	Espigueiro das Lajes
Tipo imóvel	Espigueiro
Imóvel	
Descrição	



## Informação específica

### Localizações

Local administ.	Topónimo	Morada	Data	Geo Datum	Método	Códi SIG	Coord. Geo. X	Coord. Geo. Y	Coord. Plana X	Coord. Plana Y	Coord. Plana Z	Ambiente
Portugal\Braga\Vila Nova de Famalicão\União das freguesias de Arnoso (Santa Maria e Santa Eulália) e Sezures			2013-01-28									
Portugal\Braga\Vila Nova de Famalicão\Santa Maria (Arnoso)			2012-05-22	[EPSG:27493] Datum 73 / Modified Portuguese Grid	Quantum\POLYGON	395						

### Tipologias

Tipologia	Justificação
Património\Popular	

### Fichas relacionadas

Tipo de ficha	Dados da ficha	Inf. específica	Dados inf. específica	Tipo relação
Ficheiros	GPC.3823   \\arqserver\InPatrimonium\Documentos\GPC\Material Fotográfico\Espigueiro\GPC.3823.JPG   8686			

## Inventário : Imóveis

Nº imóvel	GPC.4016C03
Designação	Espigueiro da Quinta dos Passais
Tipo imóvel	Espigueiro
Imóvel	GPC.4016C - Quinta dos Passais
Descrição	



## Informação específica

Localizações													
Local administ.	Topónimo	Morada	Data	Geo Datum	Método	Códi SIG	Coord. Geo. X	Coord. Geo. Y	Coord. Plana X	Coord. Plana Y	Coord. Plana Z	Ambiente	
Portugal\Braga\Vila Nova de Famalicão\União das freguesias de Vale (São Cosme), Telhado e Portela			2013-01-28										
Portugal\Braga\Vila Nova de Famalicão\São Cosme (Vale)			2013-02-14	[EPSG:27493] Datum 73 / Modified Portuguese Grid	Quantum\POLYGON 904								

Tipologias	
Tipologia	Justificação
Património\Popular	

Fichas relacionadas				
Tipo de ficha	Dados da ficha	Inf. específica	Dados inf. específica	Tipo relação
Ficheiros	GPC.4016C03   \\arqserver\InPatrimonium\Documentos\GPC\Material Fotográfico\Espigueiro\GPC.4016C03.JPG   8687			

## Inventário : Imóveis

Nº imóvel	GPC.4020C02
Designação	Espigueiro de Santa Maria
Tipo imóvel	Espigueiro
Imóvel	GPC.4020C - Conjunto de Santa Maria
Descrição	



## Informação específica

### Localizações

Local administ.	Topónimo	Morada	Data	Geo Datum	Método	Códi SIG	Coord. Geo. X	Coord. Geo. Y	Coord. Plana X	Coord. Plana Y	Coord. Plana Z	Ambiente
Portugal\Braga\Vila Nova de Famalicão\União das freguesias de Vale (São Cosme), Telhado e Portela			2013-01-28									
Portugal\Braga\Vila Nova de Famalicão\São Cosme (Vale)			2013-02-14	[EPSG:27493] Datum 73 / Modified Portuguese Grid	Quantum\POLYGON	911						

### Tipologias

Tipologia	Justificação
Património\Popular	

### Fichas relacionadas

Tipo de ficha	Dados da ficha	Inf. específica	Dados inf. específica	Tipo relação
Ficheiros	GPC.4020C02   \\arqserver\InPatrimonium\Documents\GPC\Material Fotográfico\Espigueiro\GPC.4020C02.JPG   8688			

2014-11-10 09:53:50

Câmara Municipal de Vila Nova de Famalicão

Joao Machado

## Inventário : Imóveis

Nº imóvel	GPC.4105C04
Designação	Espigueiro da Quinta de Tojão
Tipo imóvel	Espigueiro
Imóvel	GPC.4105C - Quinta de Tojão
Descrição	



## Informação específica

### Localizações

Local administ.	Topónimo	Morada	Data	Geo Datum	Método	Códi SIG	Coord. Geo. X	Coord. Geo. Y	Coord. Plana X	Coord. Plana Y	Coord. Plana Z	Ambiente
Portugal\Braga\Vila Nova de Famalicão\São Martinho (Vale)	Tojão		2013-02-14	[EPSG:27493] Datum 73 / Modified Portuguese Grid	Quantum\POLYGON	920						

### Tipologias

Tipologia	Justificação
Património\Popular	

### Fichas relacionadas

Tipo de ficha	Dados da ficha	Inf. específica	Dados inf. específica	Tipo relação
Ficheiros	GPC.4105C04   \\arqserver\InPatrimonium\Documentos\GPC\Material Fotográfico\Espigueiro\GPC.4105C04.JPG   8690			

## Inventário : Imóveis

Nº imóvel	GPC.4111C03
Designação	Espigueiro da Casa do Outeiro
Tipo imóvel	Espigueiro
Imóvel	GPC.4111C - Conjunto da Casa do Outeiro
Descrição	



## Informação específica

### Localizações

Local administ.	Topónimo	Morada	Data	Geo Datum	Método	Códi SIG	Coord. Geo. X	Coord. Geo. Y	Coord. Plana X	Coord. Plana Y	Coord. Plana Z	Ambiente
Portugal\Braga\Vila Nova de Famalicão\São Martinho (Vale)	Outeiro		2013-02-14	[EPSG:27493] Datum 73 / Modified Portuguese Grid	Quantum\POLYGON	924						

### Tipologias

Tipologia	Justificação
Património\Popular	

### Fichas relacionadas

Tipo de ficha	Dados da ficha	Inf. específica	Dados inf. específica	Tipo relação
Ficheiros	GPC.4111C03   \\arqserver\InPatrimonium\Documentos\GPC\Material Fotográfico\Espigueiro\GPC.4111C03.JPG   8691			

## Ficheiros multimédia: Informação genérica



gpc.4111c03.jpg

## Inventário : Imóveis

Nº imóvel	GPC.4113C02
Designação	Espigueiro da Casa do Olival
Tipo imóvel	Espigueiro
Imóvel	GPC.4113C - Conjunto da Casa do Olival
Descrição	



## Informação específica

### Localizações

Local administ.	Topónimo	Morada	Data	Geo Datum	Método	Códi SIG	Coord. Geo. X	Coord. Geo. Y	Coord. Plana X	Coord. Plana Y	Coord. Plana Z	Ambiente
Portugal\Braga\Vila Nova de Famalicão\São Martinho (Vale)			2013-02-14	[EPSG:27493] Datum 73 / Modified Portuguese Grid	Quantum\POLYGON	929						

### Tipologias

Tipologia	Justificação
Património\Popular	

### Fichas relacionadas

Tipo de ficha	Dados da ficha	Inf. específica	Dados inf. específica	Tipo relação
Ficheiros	GPC.4113C02   \\arqserver\InPatrimonium\Documentos\GPC\Material Fotográfico\Espigueiro\GPC.4113C02.JPG   8692			

## Inventário : Imóveis

Nº imóvel	GPC.4121C03
Designação	Espigueiro da Casa do Pedreiro
Tipo imóvel	Espigueiro
Imóvel	GPC.4121C - Quinta do Pedreiro
Descrição	



## Informação específica

### Localizações

Local administ.	Topónimo	Morada	Data	Geo Datum	Método	Códi SIG	Coord. Geo. X	Coord. Geo. Y	Coord. Plana X	Coord. Plana Y	Coord. Plana Z	Ambiente
Portugal\Braga\Vila Nova de Famalicão\São Martinho (Vale)			2013-02-14	[EPSG:27493] Datum 73 / Modified Portuguese Grid	Quantum\POLYGON 914							

### Tipologias

Tipologia	Justificação
Património\Popular	

### Fichas relacionadas

Tipo de ficha	Dados da ficha	Inf. específica	Dados inf. específica	Tipo relação
Ficheiros	GPC.4101C05   \\arqserver\InPatrimonium\Documentos\GPC\Material Fotográfico\Espigueiro\GPC.4101C05.JPG   8689			

## Ficheiros multimédia: Informação genérica



gpc.4101c05.jpg

## Inventário : Imóveis

Nº imóvel	GPC.4401C03.03
Designação	Espigueiro da Quinta da Igreja
Tipo imóvel	Espigueiro
Imóvel	GPC.4401C03 - Quinta da Igreja
Descrição	



## Informação específica

### Localizações

Local administ.	Topónimo	Morada	Data	Geo Datum	Método	Códi SIG	Coord. Geo. X	Coord. Geo. Y	Coord. Plana X	Coord. Plana Y	Coord. Plana Z	Ambiente
Portugal\Braga\Vila Nova de Famalicão\União das freguesias de Seide	Igreja		2013-01-28									
Portugal\Braga\Vila Nova de Famalicão\São Paio (Seide)	Igreja		2013-02-20	[EPSG:27493] Datum 73 / Modified Portuguese Grid	Quantum\POLYGON	959						

### Tipologias

Tipologia	Justificação
Património\Popular	

### Fichas relacionadas

Tipo de ficha	Dados da ficha	Inf. específica	Dados inf. específica	Tipo relação
Ficheiros	GPC.4401C03.03   \\arqserver\InPatrimonium\Documentos\GPC\Material Fotográfico\Espigueiro\GPC.4401C03.03.JPG   8693			



## Inventário : Imóveis

Nº imóvel	GPC.4404C02
Designação	Espigueiro da Quinta acima do Casal de Caride
Tipo imóvel	Espigueiro
Imóvel	GPC.4404C - Conjunto de Caride
Descrição	



## Informação específica

### Localizações

Local administ.	Topónimo	Morada	Data	Geo Datum	Método	Códi SIG	Coord. Geo. X	Coord. Geo. Y	Coord. Plana X	Coord. Plana Y	Coord. Plana Z	Ambiente
Portugal\Braga\Vila Nova de Famalicão\União das freguesias de Seide			2013-01-28									
Portugal\Braga\Vila Nova de Famalicão\São Paio (Seide)			2013-02-20	[EPSG:27493] Datum 73 / Modified Portuguese Grid	Quantum\POLYGON	966						

### Tipologias

Tipologia	Justificação
Património\Popular	

### Fichas relacionadas

Tipo de ficha	Dados da ficha	Inf. específica	Dados inf. específica	Tipo relação
Ficheiros	GPC.4404C02   \\arqserver\InPatrimonium\Documentos\GPC\Material Fotográfico\Espigueiro\GPC.4404C02.JPG   8694			

## Inventário : Imóveis

Nº imóvel	GPC.4406
Designação	Espigueiro da Covilhã
Tipo imóvel	Espigueiro
Imóvel	GPC.4406C - Conjunto de Covilhã
Descrição	



## Informação específica

### Localizações

Local administ.	Topónimo	Morada	Data	Geo Datum	Método	Códi SIG	Coord. Geo. X	Coord. Geo. Y	Coord. Plana X	Coord. Plana Y	Coord. Plana Z	Ambiente
Portugal\Braga\Vila Nova de Famalicão\União das freguesias de Seide	Covilhã		2013-01-28									
Portugal\Braga\Vila Nova de Famalicão\São Paio (Seide)	Covilhã		2013-02-20	[EPSG:27493] Datum 73 / Modified Portuguese Grid	Quantum\POLYGON	970						

### Tipologias

Tipologia	Justificação
Património\Popular	

### Fichas relacionadas

Tipo de ficha	Dados da ficha	Inf. específica	Dados inf. específica	Tipo relação
Ficheiros	GPC.4406   \\arqserver\InPatrimonium\Documentos\GPC\Material Fotográfico\Espigueiro\GPC.4406.JPG   8695			
Projectos	Património Cultural do Concelho: Actualização do Inventário   29			

## Inventário : Imóveis

Nº imóvel	GPC.4501C05.01
Designação	Espigueiro da Casa dos Carvalhais
Tipo imóvel	Espigueiro
Imóvel	GPC.4501C05 - Casa dos Carvalhais
Descrição	



## Informação específica

### Localizações

Local administ.	Topónimo	Morada	Data	Geo Datum	Método	Códi SIG	Coord. Geo. X	Coord. Geo. Y	Coord. Plana X	Coord. Plana Y	Coord. Plana Z	Ambiente
Portugal\Braga\Vila Nova de Famalicão\União das freguesias de Arnoso (Santa Maria e Santa Eulália) e Sezures			2013-01-28									
Portugal\Braga\Vila Nova de Famalicão\Sezures			2013-02-20	[EPSG:27493] Datum 73 / Modified Portuguese Grid	Quantum\POLYGON	972						

### Tipologias

Tipologia	Justificação
Património\Popular	

### Fichas relacionadas

Tipo de ficha	Dados da ficha	Inf. específica	Dados inf. específica	Tipo relação
Ficheiros	GPC.4501C05.01   \\arqserver\InPatrimonium\Documentos\GPC\Material Fotográfico\Espigueiro\GPC.4501C05.01.JPG   8696			

**Inventário : Imóveis**

Nº imóvel	GPC.4602C01.03
Designação	Espigueiro da Quinta do Sobrado
Tipo imóvel	Espigueiro
Imóvel	GPC.4602C01 - Quinta do Sobrado
Descrição	

**Informação específica****Localizações**

Local administ.	Topónimo	Morada	Data	Geo Datum	Método	Códi SIG	Coord. Geo. X	Coord. Geo. Y	Coord. Plana X	Coord. Plana Y	Coord. Plana Z	Ambiente
Portugal\Braga\Vila Nova de Famalicão\União das freguesias de Vale (São Cosme), Telhado e Portela			2013-01-28									
Portugal\Braga\Vila Nova de Famalicão\Telhado			2013-02-20	[EPSG:27493] Datum 73 / Modified Portuguese Grid	Quantum\POLYGON	987						

**Tipologias**

Tipologia	Justificação
Património\Popular	

**Fichas relacionadas**

Tipo de ficha	Dados da ficha	Inf. específica	Dados inf. específica	Tipo relação
Ficheiros	GPC.4602C01.03   \\arqserver\InPatrimonium\Documentos\GPC\Material Fotográfico\Espigueiro\GPC.4602C01.03.JPG   8697			

**Ficheiros multimédia: Informação genérica**

gpc.4602c01.03.jpg

2014-11-10 09:56:37

Câmara Municipal de Vila Nova de Famalicão

Joao Machado

## Inventário : Imóveis

Nº imóvel	GPC.4602C02.02
Designação	Espigueiro da Casa I do Sobrado
Tipo imóvel	Espigueiro
Imóvel	GPC.4602C02 - Casa I do Sobrado
Descrição	



## Informação específica

### Localizações

Local administ.	Topónimo	Morada	Data	Geo Datum	Método	Códi SIG	Coord. Geo. X	Coord. Geo. Y	Coord. Plana X	Coord. Plana Y	Coord. Plana Z	Ambiente
Portugal\Braga\Vila Nova de Famalicão\União das freguesias de Vale (São Cosme), Telhado e Portela			2013-01-28									
Portugal\Braga\Vila Nova de Famalicão\Telhado			2013-02-20	[EPSG:27493] Datum 73 / Modified Portuguese Grid	Quantum\POLYGON	993						

### Tipologias

Tipologia	Justificação
Património\Popular	

### Fichas relacionadas

Tipo de ficha	Dados da ficha	Inf. específica	Dados inf. específica	Tipo relação
Ficheiros	GPC.4602C02.02   \\arqserver\InPatrimonium\Documentos\GPC\Material Fotográfico\Espigueiro\GPC.4602C02.02.JPG   8698			




2014-11-10 09:56:53

Câmara Municipal de Vila Nova de Famalicão

Joao Machado

## Inventário : Imóveis

Nº imóvel	GPC.4602C03.02
Designação	Espigueiro da Casa II do Sobrado
Tipo imóvel	Espigueiro
Imóvel	GPC.4602C03 - Casa II do Sobrado
Descrição	



## Informação específica

### Localizações

Local administ.	Topónimo	Morada	Data	Geo Datum	Método	Códi SIG	Coord. Geo. X	Coord. Geo. Y	Coord. Plana X	Coord. Plana Y	Coord. Plana Z	Ambiente
Portugal\Braga\Vila Nova de Famalicão\União das freguesias de Vale (São Cosme), Telhado e Portela			2013-01-28									
Portugal\Braga\Vila Nova de Famalicão\Telhado			2013-02-20	[EPSG:27493] Datum 73 / Modified Portuguese Grid	Quantum\POLYGON	995						

### Tipologias

Tipologia	Justificação
Património\Popular	

## Inventário : Imóveis

Nº imóvel	GPC.4602C04.01
Designação	Espigueiro da Casa III do Sobrado
Tipo imóvel	Espigueiro
Imóvel	GPC.4602C04 - Casa III do Sobrado
Descrição	



## Informação específica

### Localizações

Local administ.	Topónimo	Morada	Data	Geo Datum	Método	Códi SIG	Coord. Geo. X	Coord. Geo. Y	Coord. Plana X	Coord. Plana Y	Coord. Plana Z	Ambiente
Portugal\Braga\Vila Nova de Famalicão\União das freguesias de Vale (São Cosme), Telhado e Portela			2013-01-28									
Portugal\Braga\Vila Nova de Famalicão\Telhado			2013-02-20	[EPSG:27493] Datum 73 / Modified Portuguese Grid	Quantum\POLYGON	999						

### Tipologias

Tipologia	Justificação
Património\Popular	

### Fichas relacionadas

Tipo de ficha	Dados da ficha	Inf. específica	Dados inf. específica	Tipo relação
Ficheiros	GPC.4602C04.01   \\arqserver\InPatrimonium\Documentos\GPC\Material Fotográfico\Espigueiro\GPC.4602C04.01.JPG   8699			

2014-11-10 09:57:27

Câmara Municipal de Vila Nova de Famalicão

Joao Machado

## Inventário : Imóveis

Nº imóvel	GPC.4609C03
Designação	Espigueiro de Ramil
Tipo imóvel	Espigueiro
Imóvel	GPC.4609C - Conjunto de Ramil
Descrição	



## Informação específica

### Localizações

Local administ.	Topónimo	Morada	Data	Geo Datum	Método	Códi SIG	Coord. Geo. X	Coord. Geo. Y	Coord. Plana X	Coord. Plana Y	Coord. Plana Z	Ambiente
Portugal\Braga\Vila Nova de Famalicão\União das freguesias de Vale (São Cosme), Telhado e Portela	Ramil		2013-01-28									
Portugal\Braga\Vila Nova de Famalicão\Telhado	Ramil		2013-02-21	[EPSG:27493] Datum 73 / Modified Portuguese Grid	Quantum\POLYGON	1005						

### Tipologias

Tipologia	Justificação
Património\Popular	

### Fichas relacionadas

Tipo de ficha	Dados da ficha	Inf. específica	Dados inf. específica	Tipo relação
Ficheiros	GPC.4609C03   \\arqserver\InPatrimonium\Documentos\GPC\Material Fotográfico\Espigueiro\GPC.4609C03.JPG   8700			






2014-11-10 09:57:43

Câmara Municipal de Vila Nova de Famalicão

Joao Machado

## Inventário : Imóveis

Nº imóvel	GPC.4619C03
Designação	Espigueiro de Bouça da Cova
Tipo imóvel	Espigueiro
Imóvel	GPC.4619C - Conjunto da Bouça da Cova
Descrição	



## Informação específica

### Localizações

Local administ.	Topónimo	Morada	Data	Geo Datum	Método	Códi SIG	Coord. Geo. X	Coord. Geo. Y	Coord. Plana X	Coord. Plana Y	Coord. Plana Z	Ambiente
Portugal\Braga\Vila Nova de Famalicão\União das freguesias de Vale (São Cosme), Telhado e Portela	Bouça da Cova		2013-01-28									
Portugal\Braga\Vila Nova de Famalicão\Telhado	Bouça da Cova		2013-02-21	[EPSG:27493] Datum 73 / Modified Portuguese Grid	Quantum\POLYGON	1010						

### Tipologias

Tipologia	Justificação
Património\Popular	

2014-11-10 09:58:00

Câmara Municipal de Vila Nova de Famalicão

Joao Machado

## Inventário : Imóveis

Nº imóvel	GPC.4621C02
Designação	Espigueiro abaixo da Casa de Mançoila
Tipo imóvel	Espigueiro
Imóvel	GPC.4621C - Conjunto de Casal Tainho
Descrição	



## Informação específica

### Localizações

Local administ.	Topónimo	Morada	Data	Geo Datum	Método	Códi SIG	Coord. Geo. X	Coord. Geo. Y	Coord. Plana X	Coord. Plana Y	Coord. Plana Z	Ambiente
Portugal\Braga\Vila Nova de Famalicão\União das freguesias de Vale (São Cosme), Telhado e Portela	Casal Tainho		2013-01-28									
Portugal\Braga\Vila Nova de Famalicão\Telhado	Casal Tainho		2013-02-21	[EPSG:27493] Datum 73 / Modified Portuguese Grid	Quantum\POLYGON	1014						

### Tipologias

Tipologia	Justificação
Património\Popular	

### Fichas relacionadas

Tipo de ficha	Dados da ficha	Inf. específica	Dados inf. específica	Tipo relação
Ficheiros	GPC.4621C02   \\arqserver\InPatrimonium\Documentos\GPC\Material Fotográfico\Espigueiro\GPC.4621C02.JPG   8701			

## Inventário : Imóveis

Nº imóvel	GPC.4628C02.02
Designação	Espigueiro da Casa II da Quinta das Pirâmides
Tipo imóvel	Espigueiro
Imóvel	GPC.4628C02 - Casa II da Quinta das Pirâmides
Descrição	



## Informação específica

### Localizações

Local administ.	Topónimo	Morada	Data	Geo Datum	Método	Códi SIG	Coord. Geo. X	Coord. Geo. Y	Coord. Plana X	Coord. Plana Y	Coord. Plana Z	Ambiente
Portugal\Braga\Vila Nova de Famalicão\União das freguesias de Vale (São Cosme), Telhado e Portela			2013-01-28									
Portugal\Braga\Vila Nova de Famalicão\Telhado			2013-02-21	[EPSG:27493] Datum 73 / Modified Portuguese Grid	Quantum\POLYGON	1017						

### Tipologias

Tipologia	Justificação
Património\Popular	

### Fichas relacionadas

Tipo de ficha	Dados da ficha	Inf. específica	Dados inf. específica	Tipo relação
Ficheiros	GPC.4628C02.02   \\arqserver\InPatrimonium\Documentos\GPC\Material Fotográfico\Espigueiro\GPC.4628C02.02.JPG   8702			

## Inventário : Imóveis

Nº imóvel	GPC.4705C02
Designação	Espigueiro da Quinta de Vila Mende
Tipo imóvel	Espigueiro
Imóvel	GPC.4705C - Quinta de Vila Mende
Descrição	



## Informação específica

### Localizações

Local administ.	Topónimo	Morada	Data	Geo Datum	Método	Códi SIG	Coord. Geo. X	Coord. Geo. Y	Coord. Plana X	Coord. Plana Y	Coord. Plana Z	Ambiente
Portugal\Braga\Vila Nova de Famalicão\Vermoim			2013-02-21	[EPSG:27493] Datum 73 / Modified Portuguese Grid	Quantum\POLYGON	1025						

### Tipologias

Tipologia	Justificação
Património\Popular	

### Fichas relacionadas

Tipo de ficha	Dados da ficha	Inf. específica	Dados inf. específica	Tipo relação
Ficheiros	GPC.4705C02   \\arqserver\InPatrimonium\Documentos\GPC\Material Fotográfico\Espigueiro\GPC.4705C02.JPG   8703			

## Inventário : Imóveis

Nº imóvel	GPC.1003C03
Designação	Fontanário da Igreja
Tipo imóvel	Fonte-Fontanário-Bica
Imóvel	GPC.1003C - Conjunto da Igreja de Castelões
Descrição	Inserido junto a um muro de vedação nas proximidades do adro da Igreja paroquial, este fontanário foi construído pela Junta de Freguesia de Castelões no ano de 1959, conforme inscrição existente na parte superior da estrutura. A sua estrutura é toda em granito, sendo composto por três blocos, sendo os dois últimos retangulares e lisos e o primeiro em forma de arco. A água, que atualmente é jorrada por meio de uma torneira, cai para um recipiente quadrangular, também em granito, localizado ao nível do solo.



## Informação específica

### Cronologia

Data inicial	Data final	Época	Data textual	Parte descrita	Justificação
1959-00-00	1959-00-00	Contemporânea	Século XX	Imóvel. [Construção]	

### Localizações

Local administ.	Topónimo	Morada	Data	Geo Datum	Método	Códi SIG	Coord. Geo. X	Coord. Geo. Y	Coord. Plana X	Coord. Plana Y	Coord. Plana Z	Ambiente
Portugal\Braga\Vila Nova de Famalicão\Castelões			2012-05-16	[EPSG:27493] Datum 73 / Modified Portuguese Grid	Quantum\POINT	75						
Portugal\Braga\Vila Nova de Famalicão\Castelões			2013-08-27	[EPSG:3857] WGS 84 / Pseudo Mercator	Google Maps		-8,42793	41,40978				

### Tipologias

Tipologia	Justificação
Património\Popular	

### Fichas relacionadas

Tipo de ficha	Dados da ficha	Inf. específica	Dados inf. específica	Tipo relação
Ficheiros	GPC.1003C03   \\varqserver\InPatrimonium\Documentos\GPC\Material Fotográfico\Fonte-Fontanário\GPC.1003C03.JPG   8871			



gpc.1003c03.jpg

**Inventário : Imóveis**

Nº imóvel	GPC.1021
Designação	Fontanário do Gorgulhão
Tipo imóvel	Fonte-Fontanário-Bica
Imóvel	
Descrição	A edificação deste fontanário, ao estilo de "tanque de lavar roupa", ocorreu em 1937 por iniciativa da Junta de Freguesia de Castelões, conforme placa inserida na cabeceira da estrutura. A água vem diretamente de uma mina, jorrando, através de um tubo, para um conjunto de três tanques, de dimensões diversas, adossados entre si e distribuídos em forma de cascata.

**Informação específica**

Cronologia					
Data inicial	Data final	Época	Data textual	Parte descrita	Justificação
1937-00-00	1937-00-00	Contemporânea	Século XX	Imóvel. [Construção]	

Localizações													
Local administ.	Topónimo	Morada	Data	Geo Datum	Método	Códi SIG	Coord. Geo. X	Coord. Geo. Y	Coord. Plana X	Coord. Plana Y	Coord. Plana Z	Ambiente	
Portugal\Braga\Vila Nova de Famalicão\Castelões	Pombais		2012-05-16	[EPSG:27493] Datum 73 / Modified Portuguese Grid	Quantum\POINT	83	41° 24'47.18"N	08° 25'30.33"W					
Portugal\Braga\Vila Nova de Famalicão\Castelões			2013-08-27	[EPSG:3857] WGS 84 / Pseudo Mercator	Google Maps		-8,425272	41,413397					

Tipologias	
Tipologia	Justificação
Património\Popular	

Fichas relacionadas				
Tipo de ficha	Dados da ficha	Inf. específica	Dados inf. específica	Tipo relação
Ficheiros	GPC.1021   \\arqserver\InPatrimonium\Documentos\GPC\Material Fotográfico\Fonte-Fontanário\GPC.1021.JPG   8872			

**Ficheiros multimédia: Informação genérica**

gpc.1021.jpg

## Inventário : Imóveis

Nº imóvel	GPC.1204C01.06
Designação	Fonte de São João
Tipo imóvel	Fonte-Fontanário-Bica
Imóvel	GPC.1204C01 - Solar de Pindela
Descrição	



## Informação específica

Localizações												
Local administ.	Topónimo	Morada	Data	Geo Datum	Método	Códi SIG	Coord. Geo. X	Coord. Geo. Y	Coord. Plana X	Coord. Plana Y	Coord. Plana Z	Ambiente
Portugal\Braga\Vila Nova de Famalicão\Cruz			2012-07-25	[EPSG:27493] Datum 73 / Modified Portuguese Grid	Quantum\POINT 90							
Portugal\Braga\Vila Nova de Famalicão\Cruz			2013-09-02	[EPSG:3857] WGS 84 / Pseudo Mercator	Google Maps		-8,50589	41,43903				

Protecção	
Protecção	Justificação
Indireta\Em Área de Classificação\Monumento\Interesse Público (M.I.P.)\Zona de Protecção (Z.P.)	Portaria n.º 740-DG/2012, DR, 2.ª série, n.º 248 (suplemento), de 24-12-2012.

Tipologias	
Tipologia	Justificação
Património\Popular	

Fichas relacionadas				
Tipo de ficha	Dados da ficha	Inf. específica	Dados inf. específica	Tipo relação
Electrónico	Casa, quinta e mata de Pindela   Lisboa   09-07-2013   IGESPAR - Direcção-Geral do Património Cultural   196			
Electrónico	Quinta de Pindela   Cruz   2013-09-17   Quinta de Pindela   203			
Ficheiros	GPC.1204C01.06   \\arqserver\InPatrimonium\Documentos\GPC\Material Fotográfico\Fonte-Fontanário\GPC.1204C01.06.jpg   17717			

Periódico **Diário da República. II Série, N.º 186, Lisboa: Imprensa Nacional - Casa da Moeda. [2012-09-25]. Diária.**

Analítico de Periódicos

- Anúncio n.º 13464/2012.. **Diário da República.** Lisboa : Imprensa Nacional - Casa da Moeda. 2012-09-25. p. 32259-32260.



---

Periódico **Diário da República. II Série, N.º 248, Lisboa: Imprensa Nacional - Casa da Moeda. [2012-12-24]. Diária.**

Analitico de Periódicos

- Portaria n.º 740-DG/2012 (Suplemento)..  
**Diário da República.** Lisboa : Imprensa Nacional - Casa da Moeda. 2012-12-24. p. 40536-(75).

---

Projectos Património Cultural do Concelho: Actualização do Inventário | 29 |

---

Projectos Levantamento Cultural 1982-1983 | 42 |

---

#### Ficheiros multimédia: Informação genérica

---



gpc.1204c01.06.jpg

## Inventário : Imóveis

Nº imóvel	GPC.1723C05
Designação	Fonte de Reparade
Tipo imóvel	Fonte-Fontanário-Bica
Imóvel	GPC.1723C - Conjunto de Reparade
Descrição	Fonte pública, construída junto a uma estrada nacional, com o objetivo de abastecimento de água, não só da população local como dos inúmeros viajantes que, nos seus mais diversos meios de locomoção, diariamente atravessavam esse caminho. A sua construção situa-se no ano de 1934, tendo a Câmara Municipal de Vila Nova de Famalicão como seu promotor. Possuidora de uma fachada ornamentada, com um tanque adossado, atualmente a água que brota da sua bica é imprópria para consumo.



## Informação específica

### Cronologia

Data inicial	Data final	Época	Data textual	Parte descrita	Justificação
1934-00-00	1934-00-00	Contemporânea	Século XX.	Imóvel. [Construção]	Edificação da Fonte no ano de 1934, como atesta a datação inserida nela.
1953-11-15	1953-11-15	Contemporânea	Século XX.	Fonte	Pedido dos moradores da aldeia de Reparade à Junta de Freguesia de Gondifelos para esta ir averiguar o estado de conservação em que se encontrava a respetiva Fonte.
1954-12-12	1954-12-12	Contemporânea	Século XX.	Fonte	Subsídio atribuído pela Câmara Municipal de Vila Nova de Famalicão a Firmino da Costa Vila Verde no valor de 3 mil escudos para reconstrução de um fontanário no lugar de Reparade.

### Linha de água

Linha de água	Descrição
Nascente	A água que a fonte debita advem de uma nascente situada na aldeia de reparade, próximo do campo de futebol do Grupo Desportivo de Gondifelos.

### Localizações

Local administ.	Topónimo	Morada	Data	Geo Datum	Método	Códi SIG	Coord. Geo. X	Coord. Geo. Y	Coord. Plana X	Coord. Plana Y	Coord. Plana Z	Ambiente
Portugal\Braga\Vila Nova de Famalicão\União das freguesias de Gondifelos, Cavalões e Outiz	Reparade		2013-01-28	[EPSG:3857] WGS 84 / Pseudo Mercator	Google Maps		-8,594154	41,419155				
Portugal\Braga\Vila Nova de Famalicão\Gondifelos	Reparade	Estrada Nacional 206 (Avenida São Félix), s/n	2013-01-07	[EPSG:27493] Datum 73 / Modified Portuguese Grid	Quantum\POINT	300					87 metros	

### Proteção

Proteção	Justificação
Sem Proteção	

**Tipologias**

Tipologia	Justificação
Património\Popular	

**Fichas relacionadas**

Tipo de ficha	Dados da ficha	Inf. específica	Dados inf. específica	Tipo relação
Ficheiros	AF.1723C5-00002[2010]   \\Arqserver\inpatrimonium\Documentos\GPC\Material Fotográfico\GPC.1723C5\GPC.1723C5\AF.1723C5-   4719			

**Ficheiros multimédia: Informação genérica**

af.1723c5-  
00002  
[2010].jpg

2014-11-07 17:18:50

Câmara Municipal de Vila Nova de Famalicão

Joao Machado

## Inventário : Imóveis

Nº imóvel	GPC.1735C08
Designação	Fonte de Nascente de Penices
Tipo imóvel	Fonte-Fontanário-Bica
Imóvel	GPC.1735C - Conjunto de Penices
Descrição	Situada no sopé de um monte, a edificação desta fonte no lugar de Penices tentou, por um lado, colmatar as necessidades de abastecimento de água que a população dos lugares da Mocha e de Penices sentiam e, por outro, complementar uma outra nascente localizada a poucos metros de distância, designada como Nascente de Penices. Para que água pudesse ser melhor utilizada, apenas se colocou um pequeno tubo em ferro na abertura da nascente, algo muito parecido com o que existe atualmente. Embora a sua utilização já não seja tão frequente como em tempos passados, hoje em dia ainda se pode observar pessoas idosas, de balde ou garrafas de plástico nas mãos, irem à fonte enchê-las de água para a utilizar em diversas finalidades.



## Informação específica

### Cronologia

Data inicial	Data final	Época	Data textual	Parte descrita	Justificação
1876-01-01	1924-12-31	Contemporânea	Século XIX: Finais - Século XX: Inícios.	Fonte de Nascente	O encanamento da nascente e construção da fonte situam-se entre os finais do século XIX e inícios do século XX.

### Linha de água

Linha de água	Descrição
Nascente	A água que a fonte debita advem de uma nascente situada no cume do monte onde está localizado o Castro de Penices, na aldeia com o mesmo nome.

### Localizações

Local administ.	Topónimo	Morada	Data	Geo Datum	Método	Códi SIG	Coord. Geo. X	Coord. Geo. Y	Coord. Plana X	Coord. Plana Y	Coord. Plana Z	Ambiente
Portugal\Braga\Vila Nova de Famalicão\União das freguesias de Gondifelos, Cavalões e Outiz	Penices		2013-01-28	[EPSG:3857] WGS 84 / Pseudo Mercator	Google Maps		-8,610371	41,414290				
Portugal\Braga\Vila Nova de Famalicão\Gondifelos	Penices	Rua Castro das Penices, s/n	2013-03-06	[EPSG:27493] Datum 73 / Modified Portuguese Grid	Quantum\POINT	401					74 metros	

### Protecção

Protecção	Justificação
Sem Protecção	

### Tipologias

Tipologia	Justificação
Património\Popular	

**Fichas relacionadas**

Tipo de ficha	Dados da ficha	Inf. específica	Dados inf. específica	Tipo relação
Ficheiros	AF.1735C8-00004[2011]   \\Arqserver\inpatrimonium\Documentos\GPC\Material Fotográfico\GPC.17\GPC.1735C\GPC.1735C8\AF.1735C8-   4725			
Projectos	Património Cultural do Concelho: Actualização do Inventário   29			
Projectos	Levantamento Cultural 1982-1983   42			

**Ficheiros multimédia: Informação genérica**

af.1735c8-  
00004  
[2011].jpg

## Inventário : Imóveis

Nº imóvel	GPC.1802C03
Designação	Fonte
Tipo imóvel	Fonte-Fontanário-Bica
Imóvel	GPC.1802C - Conjunto da Igreja de Jesufrei
Descrição	



## Informação específica

### Localizações

Local administ.	Topónimo	Morada	Data	Geo Datum	Método	Códi SIG	Coord. Geo. X	Coord. Geo. Y	Coord. Plana X	Coord. Plana Y	Coord. Plana Z	Ambiente
Portugal\Braga\Vila Nova de Famalicão\União das freguesias de Lemenhe, Mouquim e Jesufrei			2013-01-28									
Portugal\Braga\Vila Nova de Famalicão\Jesufrei			2012-05-17	[EPSG:27493] Datum 73 / Modified Portuguese Grid	Quantum\POINT	123						

### Tipologias

Tipologia	Justificação
Património\Popular	

### Fichas relacionadas

Tipo de ficha	Dados da ficha	Inf. específica	Dados inf. específica	Tipo relação
Ficheiros	GPC.1802C03   \\arqserver\InPatrimonium\Documentos\GPC\Material Fotográfico\Fonte-Fontanário\GPC.1802C03.JPG   8876			

## Ficheiros multimédia: Informação genérica



gpc.1802c03.jpg

## Inventário : Imóveis

Nº imóvel	GPC.2101C04
Designação	Fonte do Mosteiro
Tipo imóvel	Fonte-Fontanário-Bica
Imóvel	GPC.2101C - Mosteiro de Santa Maria de Landim
Descrição	



## Informação específica

### Localizações

Local administ.	Topónimo	Morada	Data	Geo Datum	Método	Códi SIG	Coord. Geo. X	Coord. Geo. Y	Coord. Plana X	Coord. Plana Y	Coord. Plana Z	Ambiente
Portugal\Braga\Vila Nova de Famalicão\Landim	Mosteiro		2012-12-20	[EPSG:27493] Datum 73 / Modified Portuguese Grid	Quantum\POINT	281						

### Protecção

Protecção	Justificação
Indireta\Em Área de Classificação\Imóvel\Interesse Público (I.I.P.)\Zona de Protecção (Z.P.)	

### Tipologias

Tipologia	Justificação
Património\Popular	

### Fichas relacionadas

Tipo de ficha	Dados da ficha	Inf. específica	Dados inf. específica	Tipo relação
Electrónico	Mosteiro de Landim, incluindo a igreja, casa do Mosteiro e todo o terreno abrangido pela cerca   Lisboa   09-07-2013   IGESPAR - Direcção-Geral do Património Cultural   192			
Electrónico	Mosteiro de Landim   Landim   2013-09-17   Quinta do Mosteiro   204			
Ficheiros	GPC.2101C04   \\Arqserver\InPatrimonium\Documentos\GPC\Material Fotográfico\Fonte-Fontanário\GPC.2101C04.JPG   8877			
Periódico	<b>Diário da República. I Série, N.º 56, Lisboa: Imprensa Nacional - Casa da Moeda. [1996-03-06]. Diária.</b>			



gpc.2101c04.jpg



## Inventário : Imóveis

Nº imóvel	GPC.2112C04
Designação	Fonte de Travassos
Tipo imóvel	Fonte-Fontanário-Bica
Imóvel	GPC.2112C - Conjunto de Travassos
Descrição	



## Informação específica

Localizações													
Local administ.	Topónimo	Morada	Data	Geo Datum	Método	Códi SIG	Coord. Geo. X	Coord. Geo. Y	Coord. Plana X	Coord. Plana Y	Coord. Plana Z	Ambiente	
Portugal\Braga\Vila Nova de Famalicão\Landim	Travassos		2012-12-27	[EPSG:27493] Datum 73 / Modified Portuguese Grid	Quantum\POINT	283							

Tipologias	
Tipologia	Justificação
Património\Popular	

Fichas relacionadas				
Tipo de ficha	Dados da ficha	Inf. específica	Dados inf. específica	Tipo relação
Ficheiros	GPC.2112C04   \\arqserver\InPatrimonium\Documentos\GPC\Material Fotográfico\Fonte-Fontanário\GPC.2112C04.JPG   8878			
Projectos	Património Cultural do Concelho: Actualização do Inventário   29			
Projectos	Levantamento Cultural 1982-1983   42			

## Ficheiros multimédia: Informação genérica



gpc.2112c04.jpg

## Inventário : Imóveis

Nº imóvel	GPC.3314C02
Designação	Fontanário de Valbom
Tipo imóvel	Fonte-Fontanário-Bica
Imóvel	GPC.3314C - Conjunto de Valbom
Descrição	



## Informação específica

### Localizações

Local administ.	Topónimo	Morada	Data	Geo Datum	Método	Códi SIG	Coord. Geo. X	Coord. Geo. Y	Coord. Plana X	Coord. Plana Y	Coord. Plana Z	Ambiente
Portugal\Braga\Vila Nova de Famalicão\Requião			2012-05-21	[EPSG:27493] Datum 73 / Modified Portuguese Grid	Quantum\MULTIPOLYGON	349						


### Tipologias

Tipologia	Justificação
Património\Popular	

### Fichas relacionadas

Tipo de ficha	Dados da ficha	Inf. específica	Dados inf. específica	Tipo relação
Ficheiros	GPC.3314C02   \\arqserver\InPatrimonium\Documentos\GPC\Material Fotográfico\Fonte-Fontanário\GPC.3314C02.JPG   8881			

## Ficheiros multimédia: Informação genérica



gpc.3314c02.jpg

2014-11-07 17:36:39

Câmara Municipal de Vila Nova de Famalicão

Joao Machado

## Inventário : Imóveis

Nº imóvel	GPC.4216
Designação	Bica das Vinhas
Tipo imóvel	Fonte-Fontanário-Bica
Imóvel	
Descrição	



## Informação específica

### Localizações

Local administ.	Topónimo	Morada	Data	Geo Datum	Método	Códi SIG	Coord. Geo. X	Coord. Geo. Y	Coord. Plana X	Coord. Plana Y	Coord. Plana Z	Ambiente
Portugal\Braga\Vila Nova de Famalicão\São Mateus (Oliveira)	Vinhas		2012-05-22	[EPSG:27493] Datum 73 / Modified Portuguese Grid	Quantum\POLYGON	426						

### Tipologias

Tipologia	Justificação
Património\Popular	

### Fichas relacionadas

Tipo de ficha	Dados da ficha	Inf. específica	Dados inf. específica	Tipo relação
Ficheiros	GPC.4216   \\arqserver\InPatrimonium\Documentos\GPC\Material Fotográfico\Fonte-Fontanário\GPC.4216.JPG   8884			

## Ficheiros multimédia: Informação genérica



gpc.4216.jpg

**Inventário : Imóveis**

Nº imóvel	GPC.4501C07
Designação	Fontanário da Igreja
Tipo imóvel	Fonte-Fontanário-Bica
Imóvel	GPC.4501C - Conjunto da Igreja de Sezures
Descrição	

**Informação específica****Localizações**

Local administ.	Topónimo	Morada	Data	Geo Datum	Método	Códi SIG	Coord. Geo. X	Coord. Geo. Y	Coord. Plana X	Coord. Plana Y	Coord. Plana Z	Ambiente
Portugal\Braga\Vila Nova de Famalicão\União das freguesias de Arnoso (Santa Maria e Santa Eulália) e Sezures			2013-01-28									
Portugal\Braga\Vila Nova de Famalicão\Sezures			2012-05-23	[EPSG:27493] Datum 73 / Modified Portuguese Grid	Quantum\POLYGON	432						

**Tipologias**

Tipologia	Justificação
Património\Popular	

**Fichas relacionadas**

Tipo de ficha	Dados da ficha	Inf. específica	Dados inf. específica	Tipo relação
Ficheiros	GPC.4501C07   \\arqserver\InPatrimonium\Documentos\GPC\Material Fotográfico\Fonte-Fontanário\GPC.4501C07.JPG   8885			
Projectos	Património Cultural do Concelho: Actualização do Inventário   29			
Projectos	Levantamento Cultural 1982-1983   42			

**Ficheiros multimédia: Informação genérica**

gpc.4501c07.jpg

## Inventário : Imóveis

Nº imóvel	GPC.4609C02
Designação	Fontanário de Ramil
Tipo imóvel	Fonte-Fontanário-Bica
Imóvel	GPC.4609C - Conjunto de Ramil
Descrição	



## Informação específica

### Cronologia

Data inicial	Data final	Época	Data textual	Parte descrita	Justificação
1933-00-00	1933-00-00	Contemporânea	Século XX.	Imóvel. [Construção]	

### Localizações

Local administ.	Topónimo	Morada	Data	Geo Datum	Método	Códi SIG	Coord. Geo. X	Coord. Geo. Y	Coord. Plana X	Coord. Plana Y	Coord. Plana Z	Ambiente
Portugal\Braga\Vila Nova de Famalicão\União das freguesias de Vale (São Cosme), Telhado e Portela	Ramil		2013-01-28									
Portugal\Braga\Vila Nova de Famalicão\Telhado	Ramil		2013-02-21	[EPSG:27493] Datum 73 / Modified Portuguese Grid	Quantum\POLYGON	1004						

### Tipologias

Tipologia	Justificação
Património\Popular	

### Fichas relacionadas

Tipo de ficha	Dados da ficha	Inf. específica	Dados inf. específica	Tipo relação
Ficheiros	GPC.4609C02   \\arqserver\InPatrimonium\Documentos\GPC\Material Fotográfico\Fonte-Fontanário\GPC.4609C02.JPG   8886			

## Ficheiros multimédia: Informação genérica



gpc.4609c02.jpg




2014-11-07 17:31:56

Câmara Municipal de Vila Nova de Famalicão

Joao Machado

## Inventário : Imóveis

Nº imóvel	GPC.4806C06
Designação	Fonte dos Pelames
Tipo imóvel	Fonte-Fontanário-Bica
Imóvel	GPC.4806C - Conjunto do Hospital
Descrição	



## Informação específica

### Localizações

Local administ.	Topónimo	Morada	Data	Geo Datum	Método	Códi SIG	Coord. Geo. X	Coord. Geo. Y	Coord. Plana X	Coord. Plana Y	Coord. Plana Z	Ambiente
Portugal\Braga\Vila Nova de Famalicão\União das freguesias de Vila Nova de Famalicão e Calendário			2013-01-28									
Portugal\Braga\Vila Nova de Famalicão\Vila Nova de Famalicão			2012-12-20	[EPSG:27493] Datum 73 / Modified Portuguese Grid	Quantum\POINT	280						

### Tipologias

Tipologia	Justificação
Património\Popular	

**Inventário : Imóveis**

Nº imóvel	GPC.2416C02
Designação	Forno Comunitário
Tipo imóvel	Forno
Imóvel	GPC.2416C - Conjunto da Aldeia da Ponte
Descrição	

**Informação específica****Localizações**

Local administ.	Topónimo	Morada	Data	Geo Datum	Método	Códi SIG	Coord. Geo. X	Coord. Geo. Y	Coord. Plana X	Coord. Plana Y	Coord. Plana Z	Ambiente
Portugal\Braga\Vila Nova de Famalicão\Lousado	Aldeia da Ponte		2014-10-08	[EPSG:3857] WGS 84 / Pseudo Mercator	Google Maps		-8,524343	41,347118				
Portugal\Braga\Vila Nova de Famalicão\Lousado	Aldeia da Ponte		2012-05-10	[EPSG:27493] Datum 73 / Modified Portuguese Grid	Quantum\POLYGON	289						

**Tipologias**

Tipologia	Justificação
Património\Popular	

**Fichas relacionadas**

Tipo de ficha	Dados da ficha	Inf. específica	Dados inf. específica	Tipo relação
Ficheiros	GPC.2416C02   \\Arqserver\InPatrimonium\Documentos\GPC\Material Fotográfico\Forno\GPC.2416C02.JPG   2754			
Material fotográfico	Analogico\Diapositivos e Transparências   Maria de Lurdes Azevedo Pereira   DMF.000404   1982-00-00   5181			
Projectos	Património Cultural do Concelho: Actualização do Inventário   29			
Projectos	Levantamento Cultural 1982-1983   42			

**Ficheiros multimédia: Informação genérica**

gpc.2416c02.jpg



dmf.000404.jpg

## Inventário : Imóveis

Nº imóvel	GPC.2408C03
Designação	Levada de Montezelo
Tipo imóvel	Levada
Imóvel	GPC.2408C - Conjunto de Montezelo (II)
Descrição	



## Informação específica

### Localizações

Local administ.	Topónimo	Morada	Data	Geo Datum	Método	Códi SIG	Coord. Geo. X	Coord. Geo. Y	Coord. Plana X	Coord. Plana Y	Coord. Plana Z	Ambiente
Portugal\Braga\Vila Nova de Famalicão\Lousado	Montezelo		2013-02-01	[EPSG:27493] Datum 73 / Modified Portuguese Grid	Quantum\LINestring	21						

### Tipologias

Tipologia	Justificação
Património\Popular	

### Fichas relacionadas

Tipo de ficha	Dados da ficha	Inf. específica	Dados inf. específica	Tipo relação
Ficheiros	GPC.2408C03   \\arqserver\InPatrimonium\Documentos\GPC\Material Fotográfico\Aquaduto\GPC.2408C03.JPG   8715			

## Ficheiros multimédia: Informação genérica



gpc.2408c03.jpg



**Inventário : Imóveis**

Nº imóvel	GPC.1735C07
Designação	Nascente de Penices
Tipo imóvel	Nascente
Imóvel	GPC.1735C - Conjunto de Penices
Descrição	Aproveitando uma linha de água que nasce no monte de Penices, foi "encanada" no ano de 1846, como nos documenta a inscrição gravada na padieira da galeria que possui a tão almejada água. Aquando da sua edificação ficou logo bem assente para os seus utilizadores que a mesma não possuía proprietário, através da gravação da frase "Sem Pose" também na padieira da galeria. Essa menção tem muita razão de ser. A água sempre foi e continua a ser um bem precioso, principalmente para consumo e cozimento de produtos alimentares. Quem detinha água potável, possuía, deste modo, um bem precioso. Muitas vezes, essa água era vendida pelos proprietários das terras que possuíam a nascente ou onde ela desembocava. O preço a pagar por água potável era caro. Daí que se tenha mencionado que a nascente de Penices não tinha proprietário, podendo ser utilizada e consumida por qualquer pessoa sem pagamento de qualquer valor.

**Informação específica****Cronologia**

Data inicial	Data final	Época	Data textual	Parte descrita	Justificação
1846-00-00	1846-00-00	Contemporânea	Século XIX.	Nascente	A Nascente foi canalizada no ano de 1846.

**Linha de água**

Linha de água	Descrição
Nascente	A água que a fonte debita advem de uma nascente situada no cume do monte onde está localizado o Castro de Penices, na aldeia com o mesmo nome.

**Localizações**

Local administ.	Topónimo	Morada	Data	Geo Datum	Método	Códi SIG	Coord. Geo. X	Coord. Geo. Y	Coord. Plana X	Coord. Plana Y	Coord. Plana Z	Ambiente
Portugal\Braga\Vila Nova de Famalicão\União das freguesias de Gondifelos, Cavalões e Outiz	Penices		2013-01-28	[EPSG:3857] WGS 84 / Pseudo Mercator	Google Maps	-	8,609505	41,414809				
Portugal\Braga\Vila Nova de Famalicão\Gondifelos	Penices	Rua Castro das Penices, s/n	2013-03-06	[EPSG:27493] Datum 73 / Modified Portuguese Grid	Quantum\POINT	400					72 metros	

**Protecção**

Protecção	Justificação
Sem Protecção	

**Tipologias**

Tipologia	Justificação
Património\Popular	

**Fichas relacionadas**

Tipo de ficha	Dados da ficha	Inf. específica	Dados inf. específica	Tipo relação
Ficheiros	AF.1735C7-00001[2004]   \\Arqserver\inpatrimonium\Documentos\GPC\Material Fotográfico\GPC.1735C7\GPC.1735C7\AF.1735C7-   4718			
Projectos	Património Cultural do Concelho: Actualização do Inventário   29			
Projectos	Levantamento Cultural 1982-1983   42			

**Ficheiros multimédia: Informação genérica**

af.1735c7-  
00001  
[2004].jpg

2014-11-07 17:06:56

Câmara Municipal de Vila Nova de Famalicão

Joao Machado

## Inventário : Imóveis

Nº imóvel	GPC.1304C03
Designação	Pombal
Tipo imóvel	Pombal
Imóvel	GPC.1304C - Quinta de Penavila
Descrição	



## Informação específica

### Localizações

Local administ.	Topónimo	Morada	Data	Geo Datum	Método	Códi SIG	Coord. Geo. X	Coord. Geo. Y	Coord. Plana X	Coord. Plana Y	Coord. Plana Z	Ambiente
Portugal\Braga\Vila Nova de Famalicão\Delães	Penavila		2012-04-02	[EPSG:27493] Datum 73 / Modified Portuguese Grid	Quantum\POLYGON	215						
Portugal\Braga\Vila Nova de Famalicão\Delães			2013-09-16	[EPSG:3857] WGS 84 / Pseudo Mercator	Google Maps		-8,419427	41,391743				

### Tipologias

Tipologia	Justificação
Património\Popular	

### Fichas relacionadas

Tipo de ficha	Dados da ficha	Inf. específica	Dados inf. específica	Tipo relação
Ficheiros	GPC.1304C03   \\arqserver\InPatrimonium\Documentos\GPC\Material Fotográfico\Pombal\GPC.1304C03.JPG   9722			

## Ficheiros multimédia: Informação genérica



gpc.1304c03.jpg

## Inventário : Imóveis

Nº imóvel	GPC.2209C03
Designação	Pombal
Tipo imóvel	Pombal
Imóvel	GPC.2209C - Quinta das Bajoucas
Descrição	



## Informação específica

### Localizações

Local administ.	Topónimo	Morada	Data	Geo Datum	Método	Códi SIG	Coord. Geo. X	Coord. Geo. Y	Coord. Plana X	Coord. Plana Y	Coord. Plana Z	Ambiente
Portugal\Braga\Vila Nova de Famalicão\União das freguesias de Lemenhe, Mouquim e Jesufrei			2013-01-28									
Portugal\Braga\Vila Nova de Famalicão\Lemenhe			2013-01-30	[EPSG:27493] Datum 73 / Modified Portuguese Grid	Quantum\POLYGON	685						

### Tipologias

Tipologia	Justificação
Património\Popular	

### Fichas relacionadas

Tipo de ficha	Dados da ficha	Inf. específica	Dados inf. específica	Tipo relação
Ficheiros	GPC.2209C03   \\arqserver\InPatrimonium\Documentos\GPC\Material Fotográfico\Pombal\GPC.2209C03.JPG   9720			

## Ficheiros multimédia: Informação genérica



gpc.2209c03.jpg

## Inventário : Imóveis

Nº imóvel	GPC.3334C01
Designação	Pombal na Quinta de Benfica
Tipo imóvel	Pombal
Imóvel	GPC.3334C - Quinta de Benfica
Descrição	



## Informação específica

Localizações												
Local administ.	Topónimo	Morada	Data	Geo Datum	Método	Códi SIG	Coord. Geo. X	Coord. Geo. Y	Coord. Plana X	Coord. Plana Y	Coord. Plana Z	Ambiente
Portugal\Braga\Vila Nova de Famalicão\Requião			2012-05-21	[EPSG:27493] Datum 73 / Modified Portuguese Grid	Quantum\POLYGON	350						

Tipologias	
Tipologia	Justificação
Património\Popular	

Fichas relacionadas				
Tipo de ficha	Dados da ficha	Inf. específica	Dados inf. específica	Tipo relação
Ficheiros	GPC.3334C01   \\arqserver\InPatrimonium\Documentos\GPC\Material Fotográfico\Pombal\GPC.3334C01.JPG   9719			

## Ficheiros multimédia: Informação genérica



gpc.3334c01.jpg



2014-11-07 17:32:15

Câmara Municipal de Vila Nova de Famalicão

Joao Machado

## Inventário : Imóveis

Nº imóvel	GPC.4722
Designação	Pombal na Quinta do Pombal
Tipo imóvel	Pombal
Imóvel	
Descrição	



## Informação específica

### Localizações

Local administ.	Topónimo	Morada	Data	Geo Datum	Método	Códi SIG	Coord. Geo. X	Coord. Geo. Y	Coord. Plana X	Coord. Plana Y	Coord. Plana Z	Ambiente
Portugal\Braga\Vila Nova de Famalicão\Vermoim	Breia		2012-05-23	[EPSG:27493] Datum 73 / Modified Portuguese Grid	Quantum\POLYGON	447						

### Tipologias

Tipologia	Justificação
Património\Popular	

**Inventário : Imóveis**

Nº imóvel	GPC.0311C01
Designação	Entrada da Casa de Leites
Tipo imóvel	Portal
Imóvel	GPC.0311C - Quinta de Leites
Descrição	Portal de entrada pertencente a uma propriedade agrícola. Edificado em 1736 é constituído por um muro em alvenaria, ladeado por duas pilastras, com as respetivas bases e seus capitéis, correndo, sobre as pilastras, um entablamento com cornija. A coroar o conjunto tem acima dos capitéis dois pináculos cónicos e, ao cento, uma cruz sobre um antigo nicho, sem imagem. O portal agrícola é em ferro trabalhado, sendo decorado com uma simples moldura de pedra, existindo a inscrição: "1736" na padieira do portal.

**Informação específica****Cronologia**

Data inicial	Data final	Época	Data textual	Parte descrita	Justificação
1736-00-00	1736-00-00	Moderna	Século XVIII	Imóvel. [Construção]	

**Localizações**

Local administ.	Topónimo	Morada	Data	Geo Datum	Método	Códi SIG	Coord. Geo. X	Coord. Geo. Y	Coord. Plana X	Coord. Plana Y	Coord. Plana Z	Ambiente
Portugal\Braga\Vila Nova de Famalicão\União das freguesias de Avidos e Lagoa			2013-01-28	[EPSG:3857] WGS 84 / Pseudo Mercator	Google Maps		-8,478444	41,379149				
Portugal\Braga\Vila Nova de Famalicão\Avidos			2012-06-15	[EPSG:27493] Datum 73 / Modified Portuguese Grid	Quantum\LINESTRING 1		41° 22'44.79"N	08° 28'42.63"W				

**Tipologias**

Tipologia	Justificação
Património\Popular	

**Fichas relacionadas**

Tipo de ficha	Dados da ficha	Inf. específica	Dados inf. específica	Tipo relação
Ficheiros	GPC.0311C01   \\arqserver\InPatrimonium\Documentos\GPC\Material Fotográfico\Portal\GPC.0311C01.JPG   8725			

## Inventário : Imóveis

Nº imóvel	GPC.2108C03.01
Designação	Entrada da Quinta da Oliveira
Tipo imóvel	Portal
Imóvel	GPC.2108C03 - Quinta da Oliveira
Descrição	



## Informação específica

### Localizações

Local administ.	Topónimo	Morada	Data	Geo Datum	Método	Códi SIG	Coord. Geo. X	Coord. Geo. Y	Coord. Plana X	Coord. Plana Y	Coord. Plana Z	Ambiente
Portugal\Braga\Vila Nova de Famalicão			2012-12-27	[EPSG:27493] Datum 73 / Modified Portuguese Grid	Quantum\LINestring	10						

### Tipologias

Tipologia	Justificação
Património\Popular	

### Fichas relacionadas

Tipo de ficha	Dados da ficha	Inf. específica	Dados inf. específica	Tipo relação
Ficheiros	GPC.2108C03.01   \\arqserver\InPatrimonium\Documentos\GPC\Material Fotográfico\Portal\GPC.2108C03.01.JPG   8724			

## Ficheiros multimédia: Informação genérica



gpc.2108c03.01.jpg



## Inventário : Imóveis

Nº imóvel	GPC.2904C02
Designação	Entrada da Quinta do Cruzeiro
Tipo imóvel	Portal
Imóvel	GPC.2904C - Quinta do Cruzeiro
Descrição	



## Informação específica

### Localizações

Local administ.	Topónimo	Morada	Data	Geo Datum	Método	Códi SIG	Coord. Geo. X	Coord. Geo. Y	Coord. Plana X	Coord. Plana Y	Coord. Plana Z	Ambiente
Portugal\Braga\Vila Nova de Famalicão\União das freguesias de Gondifelos, Cavalões e Outiz			2013-01-28									
Portugal\Braga\Vila Nova de Famalicão\Outiz			2013-02-05	[EPSG:27493] Datum 73 / Modified Portuguese Grid	Quantum\LINESTRING	22						

### Tipologias

Tipologia	Justificação
Património\Popular	

### Fichas relacionadas

Tipo de ficha	Dados da ficha	Inf. específica	Dados inf. específica	Tipo relação
Ficheiros	GPC.2904C02   \\arqserver\InPatrimonium\Documentos\GPC\Material Fotográfico\Portal\GPC.2904C02.JPG   8723			

## Ficheiros multimédia: Informação genérica



gpc.2904c02.jpg

**Inventário : Imóveis**

Nº imóvel	GPC.2910C01
Designação	Entrada da Casa Campos
Tipo imóvel	Portal
Imóvel	GPC.2910C - Quinta de Campos
Descrição	

**Informação específica****Localizações**

Local administ.	Topónimo	Morada	Data	Geo Datum	Método	Códi SIG	Coord. Geo. X	Coord. Geo. Y	Coord. Plana X	Coord. Plana Y	Coord. Plana Z	Ambiente
Portugal\Braga\Vila Nova de Famalicão\União das freguesias de Gondifelos, Cavalões e Outiz			2013-01-28	[EPSG:3857] WGS 84 / Pseudo Mercator	Google Maps		-8,560281	41,415125				
Portugal\Braga\Vila Nova de Famalicão\Outiz			2013-02-05	[EPSG:27493] Datum 73 / Modified Portuguese Grid	Quantum\LINESTRING 23							

**Tipologias**

Tipologia	Justificação
Património\Popular	

**Fichas relacionadas**

Tipo de ficha	Dados da ficha	Inf. específica	Dados inf. específica	Tipo relação
Ficheiros	GPC.2905C05   \\arqserver\InPatrimonium\Documentos\GPC\Material Fotográfico\Portal\GPC.2905C05.JPG   8722			
Material fotográfico	Analogico\Diapositivos e Transparências   Maria de Lurdes Azevedo Pereira   DMF.000502   1982-00-00   5279			
Projectos	Levantamento Cultural 1982-1983   42			

**Ficheiros multimédia: Informação genérica**

dmf.000502.jpg



gpc.2905c05.jpg

## Inventário : Imóveis

Nº imóvel	GPC.3319C01
Designação	Entrada da Quinta do Xisto
Tipo imóvel	Portal
Imóvel	GPC.3319C - Quinta do Xisto
Descrição	



## Informação específica

### Localizações

Local administ.	Topónimo	Morada	Data	Geo Datum	Método	Códi SIG	Coord. Geo. X	Coord. Geo. Y	Coord. Plana X	Coord. Plana Y	Coord. Plana Z	Ambiente
Portugal\Braga\Vila Nova de Famalicão\Requião			2012-05-21	[EPSG:27493] Datum 73 / Modified Portuguese Grid	Quantum\LINestring 7							

### Tipologias

Tipologia	Justificação
Património\Popular	

### Fichas relacionadas

Tipo de ficha	Dados da ficha	Inf. específica	Dados inf. específica	Tipo relação
Ficheiros	GPC.3319C01   \\arqserver\InPatrimonium\Documentos\GPC\Material Fotográfico\Portal\GPC.3319C01.JPG   8721			
Material fotográfico	Analógico\Diapositivos e Transparências   Maria de Lurdes Azevedo Pereira   DMF.000527   1982-00-00   5304			

## Ficheiros multimédia: Informação genérica



dmf.000527.jpg



gpc.3319c01.jpg

## Inventário : Imóveis

Nº imóvel	GPC.1422
Designação	Roda de Vento de Esquinheira
Tipo imóvel	Engenho\Roda de Vento
Imóvel	
Descrição	



## Informação específica

### Localizações

Local administ.	Topónimo	Morada	Data	Geo Datum	Método	Códi SIG	Coord. Geo. X	Coord. Geo. Y	Coord. Plana X	Coord. Plana Y	Coord. Plana Z	Ambiente
Portugal\Braga\Vila Nova de Famalicão\União das freguesias de Esmeriz e Cabeçudos	Esquinheira		2013-01-28	[EPSG:3857] WGS 84 / Pseudo Mercator	Google Maps	-	8,519922	41,377428				
Portugal\Braga\Vila Nova de Famalicão\Esmeriz	Esquinheira		2012-05-16	[EPSG:27493] Datum 73 / Modified Portuguese Grid	Quantum\POINT	414						

### Tipologias

Tipologia	Justificação
Património\Popular	

### Fichas relacionadas

Tipo de ficha	Dados da ficha	Inf. específica	Dados inf. específica	Tipo relação
Ficheiros	GPC.1422   \\arqserver\InPatrimonium\Documentos\GPC\Material Fotográfico\Engenho\Roda de Vento\GPC.1422.JPG   8711			

## Ficheiros multimédia: Informação genérica



gpc.1422.jpg

## Inventário : Imóveis

Nº imóvel	GPC.1541C04
Designação	Roda de Vento de Água Levada
Tipo imóvel	Engenho\Roda de Vento
Imóvel	GPC.1541C - Conjunto de Água Levada
Descrição	



## Informação específica

### Localizações

Local administ.	Topónimo	Morada	Data	Geo Datum	Método	Códi SIG	Coord. Geo. X	Coord. Geo. Y	Coord. Plana X	Coord. Plana Y	Coord. Plana Z	Ambiente
Portugal\Braga\Vila Nova de Famalicão\Fradelos	Água Levada		2013-01-03	[EPSG:27493] Datum 73 / Modified Portuguese Grid	Quantum\POINT	285						
Portugal\Braga\Vila Nova de Famalicão\Fradelos	Água Levada		2013-10-08	[EPSG:3857] WGS 84 / Pseudo Mercator	Google Maps		-8,596606	41,368655				

### Tipologias

Tipologia	Justificação
Património\Popular	

### Fichas relacionadas

Tipo de ficha	Dados da ficha	Inf. específica	Dados inf. específica	Tipo relação
Ficheiros	GPC.1541C04   \\arqserver\InPatrimonium\Documentos\GPC\Material Fotográfico\Engenho\Roda de Vento\GPC.1541C04.JPG   8710			
Material fotográfico	Analógico\Diapositivos e Transparências   Maria de Lurdes Azevedo Pereira   DMF.000306   1982-00-00   5083			
Projectos	Património Cultural do Concelho: Actualização do Inventário   29			
Projectos	Levantamento Cultural 1982-1983   42			

Ficheiros multimédia: Informação genérica

---



gpc.1541c04.jpg



dmf.000306.jpg

## Inventário : Imóveis

Nº imóvel	GPC.2912
Designação	Roda de Vento de Lamela
Tipo imóvel	Engenho\Roda de Vento
Imóvel	
Descrição	



## Informação específica

### Localizações

Local administ.	Topónimo	Morada	Data	Geo Datum	Método	Códi SIG	Coord. Geo. X	Coord. Geo. Y	Coord. Plana X	Coord. Plana Y	Coord. Plana Z	Ambiente
Portugal\Braga\Vila Nova de Famalicão\União das freguesias de Gondifelos, Cavalões e Outiz	Lamela		2013-01-28	[EPSG:3857] WGS 84 / Pseudo Mercator	Google Maps		-	41,421531	8,555712			
Portugal\Braga\Vila Nova de Famalicão\Outiz	Lamela		2013-02-06	[EPSG:27493] Datum 73 / Modified Portuguese Grid	Quantum\POINT	351						

### Tipologias

Tipologia	Justificação
Património\Popular	

### Fichas relacionadas

Tipo de ficha	Dados da ficha	Inf. específica	Dados inf. específica	Tipo relação
Ficheiros	GPC.2912   \\arqserver\InPatrimonium\Documentos\GPC\Material Fotográfico\Engenho\Roda de Vento\GPC.2912.JPG   8709			

## Ficheiros multimédia: Informação genérica



gpc.2912.jpg

## Inventário : Imóveis

Nº imóvel	GPC.3008C02
Designação	Roda de Vento de Pedominho
Tipo imóvel	Engenho\Roda de Vento
Imóvel	GPC.3008C - Conjunto de Pedominho
Descrição	



## Informação específica

Localizações												
Local administ.	Topónimo	Morada	Data	Geo Datum	Método	Códi SIG	Coord. Geo. X	Coord. Geo. Y	Coord. Plana X	Coord. Plana Y	Coord. Plana Z	Ambiente
Portugal\Braga\Vila Nova de Famalicão\Pedome	Pedominho		2012-05-21	[EPSG:27493] Datum 73 / Modified Portuguese Grid	Quantum\POLYGON	333						
Portugal\Braga\Vila Nova de Famalicão\Pedome	Pedominho		2014-02-17	[EPSG:3857] WGS 84 / Pseudo Mercator	Google Maps		-8,381793	41,416808				

Tipologias	
Tipologia	Justificação
Património\Popular	

Fichas relacionadas				
Tipo de ficha	Dados da ficha	Inf. específica	Dados inf. específica	Tipo relação
Ficheiros	GPC.3008C02   \\arqserver\InPatrimonium\Documentos\GPC\Material Fotográfico\Engenho\Roda de Vento\GPC.3008C02.JPG   8708			

## Ficheiros multimédia: Informação genérica



gpc.3008c02.jpg



## Inventário : Imóveis

Nº imóvel	GPC.3521C02
Designação	Roda de Vento na Casa Machado
Tipo imóvel	Engenho\Roda de Vento
Imóvel	GPC.3521C - Conjunto da Casa Machado
Descrição	



## Informação específica

### Localizações

Local administ.	Topónimo	Morada	Data	Geo Datum	Método	Códi SIG	Coord. Geo. X	Coord. Geo. Y	Coord. Plana X	Coord. Plana Y	Coord. Plana Z	Ambiente
Portugal\Braga\Vila Nova de Famalicão\Ribeirão	Portela		2013-01-21	[EPSG:27493] Datum 73 / Modified Portuguese Grid	Quantum\POINT	307						
Portugal\Braga\Vila Nova de Famalicão\Ribeirão	Portela		2014-02-17	[EPSG:3857] WGS 84 / Pseudo Mercator	Google Maps		-8,554751	41,349944				

### Tipologias

Tipologia	Justificação
Património\Popular	

### Fichas relacionadas

Tipo de ficha	Dados da ficha	Inf. específica	Dados inf. específica	Tipo relação
Ficheiros	GPC.3521C02   \\arqserver\InPatrimonium\Documentos\GPC\Material Fotográfico\Engenho\Roda de Vento\GPC.3521C02.JPG   8707			

## Ficheiros multimédia: Informação genérica



gpc.3521c02.jpg

## Inventário : Imóveis

Nº imóvel	GPC.3532
Designação	Roda de Vento de Aldeia Nova
Tipo imóvel	Engenho\Roda de Vento
Imóvel	
Descrição	



## Informação específica

### Localizações

Local administ.	Topónimo	Morada	Data	Geo Datum	Método	Códi SIG	Coord. Geo. X	Coord. Geo. Y	Coord. Plana X	Coord. Plana Y	Coord. Plana Z	Ambiente
Portugal\Braga\Vila Nova de Famalicão\Ribeirão	Aldeia Nova		2013-02-11	[EPSG:27493] Datum 73 / Modified Portuguese Grid	Quantum\POINT	369						
Portugal\Braga\Vila Nova de Famalicão\Ribeirão	Aldeia Nova		2014-02-17	[EPSG:3857] WGS 84 / Pseudo Mercator	Google Maps		-8,568137	41,361132				

### Tipologias

Tipologia	Justificação
Património\Popular	

### Fichas relacionadas

Tipo de ficha	Dados da ficha	Inf. específica	Dados inf. específica	Tipo relação
Ficheiros	GPC.3532   \\arqserver\InPatrimonium\Documentos\GPC\Material Fotográfico\Engenho\Roda de Vento\GPC.3532.JPG   8706			

## Ficheiros multimédia: Informação genérica



gpc.3532.jpg

## Inventário : Imóveis

Nº imóvel	GPC.3536C02
Designação	Roda de Vento de Outeiro
Tipo imóvel	Engenho\Roda de Vento
Imóvel	GPC.3536C - Conjunto do Outeiro
Descrição	



## Informação específica

Localizações												
Local administ.	Topónimo	Morada	Data	Geo Datum	Método	Códi SIG	Coord. Geo. X	Coord. Geo. Y	Coord. Plana X	Coord. Plana Y	Coord. Plana Z	Ambiente
Portugal\Braga\Vila Nova de Famalicão\Ribeirão	Outeiro		2013-02-11	[EPSG:27493] Datum 73 / Modified Portuguese Grid	Quantum\POINT	370						
Portugal\Braga\Vila Nova de Famalicão\Ribeirão	Outeiro		2014-02-17	[EPSG:3857] WGS 84 / Pseudo Mercator	Google Maps		-8,56399	41,358616				

## Tipologias

Tipologia	Justificação
Património\Popular	

## Fichas relacionadas

Tipo de ficha	Dados da ficha	Inf. específica	Dados inf. específica	Tipo relação
Ficheiros	GPC.3536C02   \\arqserver\InPatrimonium\Documentos\GPC\Material Fotográfico\Engenho\Roda de Vento\GPC.3536C02.JPG   8705			

## Ficheiros multimédia: Informação genérica



gpc.3536c02.jpg

## Inventário : Imóveis

Nº imóvel	GPC.4023
Designação	Roda de Vento da Veiga
Tipo imóvel	Engenho\Roda de Vento
Imóvel	
Descrição	



## Informação específica

### Localizações

Local administ.	Topónimo	Morada	Data	Geo Datum	Método	Códi SIG	Coord. Geo. X	Coord. Geo. Y	Coord. Plana X	Coord. Plana Y	Coord. Plana Z	Ambiente
Portugal\Braga\Vila Nova de Famalicão\União das freguesias de Vale (São Cosme), Telhado e Portela	Veiga		2013-01-28	[EPSG:3857] WGS 84 / Pseudo Mercator	Google Maps		-8,47777	41,443386				
Portugal\Braga\Vila Nova de Famalicão\São Cosme (Vale)	Veiga		2013-02-14	[EPSG:27493] Datum 73 / Modified Portuguese Grid	Quantum\POINT 382							

### Tipologias

Tipologia	Justificação
Património\Popular	

### Fichas relacionadas

Tipo de ficha	Dados da ficha	Inf. específica	Dados inf. específica	Tipo relação
Ficheiros	GPC.4023   \\arqserver\InPatrimonium\Documentos\GPC\Material Fotográfico\Engenho\Roda de Vento\GPC.4023.JPG   8704			

## Ficheiros multimédia: Informação genérica



gpc.4023.jpg



2014-11-10 10:41:35

Câmara Municipal de Vila Nova de Famalicão

Joao Machado

## Inventário : Imóveis

Nº imóvel	GPC.0107C02
Designação	Sequeiro de Quintão de Cima
Tipo imóvel	Sequeiro\com Eira
Imóvel	GPC.0107C - Quintão de Cima
Descrição	



## Informação específica

### Localizações

Local administ.	Topónimo	Morada	Data	Geo Datum	Método	Códi SIG	Coord. Geo. X	Coord. Geo. Y	Coord. Plana X	Coord. Plana Y	Coord. Plana Z	Ambiente
Portugal\Braga\Vila Nova de Famalicão\União das freguesias de Antas e Abade de Vermoim	Quintão de Cima		2013-01-28	[EPSG:3857] WGS 84 / Pseudo Mercator	Google Maps	-	8,486877	41,393578				
Portugal\Braga\Vila Nova de Famalicão\Abade de Vermoim	Quintão de Cima		2012-06-15	[EPSG:27493] Datum 73 / Modified Portuguese Grid	Quantum\MULTIPOLYGON 11							

### Tipologias

Tipologia	Justificação
Património\Popular	

**Inventário : Imóveis**

Nº imóvel	GPC.0309C05
Designação	Sequeiro
Tipo imóvel	Sequeiro\com Eira
Imóvel	GPC.0309C - Conjunto de Penso
Descrição	Sequeiro, distribuído por dois pisos, de planta retangular, construído em granito, com cobertura em telhado de quatro águas, em telha portuguesa, encontrando-se dividida em nove portadas, cinco no piso superior na fachada principal, duas no piso superior na fachada lateral e duas no piso inferior na fachada principal, virada para a eira, pertencente a uma casa agrícola situada no lado oposto do Solar de Penso. Ainda na fachada principal e no piso inferior encontra-se uma porta e uma janela o que constitui um pormenor não muito usual dos sequeiros. Adossada à fachada principal existe uma escadaria em granito, dando acesso à entrada do piso superior.

**Informação específica****Localizações**

Local administ.	Topónimo	Morada	Data	Geo Datum	Método	Códi SIG	Coord. Geo. X	Coord. Geo. Y	Coord. Plana X	Coord. Plana Y	Coord. Plana Z	Ambiente
Portugal\Braga\Vila Nova de Famalicão\União das freguesias de Avidos e Lagoa			2013-01-28	[EPSG:3857] WGS 84 / Pseudo Mercator	Google Maps		-8,47447	41,38369				
Portugal\Braga\Vila Nova de Famalicão\Avidos			2012-06-15	[EPSG:27493] Datum 73 / Modified Portuguese Grid	Quantum\MULTIPOLYGON	41	41° 23'1.07"N	08° 28'27.70"W				

**Tipologias**

Tipologia	Justificação
Património\Popular	

**Fichas relacionadas**

Tipo de ficha	Dados da ficha	Inf. específica	Dados inf. específica	Tipo relação
Ficheiros	GPC.0309C05   \\arqserver\InPatrimonium\Documentos\GPC\Material Fotográfico\Sequeiro\GPC.0309C05.JPG   9663			

2014-11-10 10:42:35

Câmara Municipal de Vila Nova de Famalicão

Joao Machado

## Inventário : Imóveis

Nº imóvel	GPC.0419C03
Designação	Sequeiro
Tipo imóvel	Sequeiro\com Eira
Imóvel	GPC.0419C - Quinta de Pereira
Descrição	



## Informação específica

### Cronologia

Data inicial	Data final	Época	Data textual	Parte descrita	Justificação
1946-00-00	1946-00-00	Contemporânea	Século XX	Imóvel. [Construção]	Inscrita num painel de azulejos.

### Localizações

Local administ.	Topónimo	Morada	Data	Geo Datum	Método	Códi SIG	Coord. Geo. X	Coord. Geo. Y	Coord. Plana X	Coord. Plana Y	Coord. Plana Z	Ambiente
Portugal\Braga\Vila Nova de Famalicão\Bairro			2012-06-18	[EPSG:27493] Datum 73 / Modified Portuguese Grid	Quantum\MULTIPOLYGON	63	41° 22'12.13"N	08° 26'3.50"W				
Portugal\Braga\Vila Nova de Famalicão\Bairro			2013-08-26	[EPSG:3857] WGS 84 / Pseudo Mercator	Google Maps		-8,434292	41,369989				

### Tipologias

Tipologia	Justificação
Património\Popular	

### Fichas relacionadas

Tipo de ficha	Dados da ficha	Inf. específica	Dados inf. específica	Tipo relação
Ficheiros	GPC.0419C03   \\arqserver\InPatrimonium\Documentos\GPC\Material Fotográfico\Sequeiro\GPC.0419C03.JPG   9664			
Material fotográfico	Analogico\Diapositivos e Transparências   Maria de Lurdes Azevedo Pereira   DMF.000071   1982-00-00   4804			

## Inventário : Imóveis

Nº imóvel	GPC.0506C01
Designação	Sequeiro de Casais
Tipo imóvel	Sequeiro\com Eira
Imóvel	GPC.0506C - Conjunto de Casais
Descrição	



## Informação específica

### Localizações

Local administ.	Topónimo	Morada	Data	Geo Datum	Método	Códi SIG	Coord. Geo. X	Coord. Geo. Y	Coord. Plana X	Coord. Plana Y	Coord. Plana Z	Ambiente
Portugal\Braga\Vila Nova de Famalicão\União das freguesias de Carreira e Bente			2013-01-28	[EPSG:3857] WGS 84 / Pseudo Mercator	Google Maps		-8,439230	41,388521				
Portugal\Braga\Vila Nova de Famalicão\Bente			2013-01-03	[EPSG:27493] Datum 73 / Modified Portuguese Grid	Quantum\MULTIPOLYGON	80	41° 23'18.55"N	08° 26'21.15"W				

### Tipologias

Tipologia	Justificação
Património\Popular	

### Fichas relacionadas

Tipo de ficha	Dados da ficha	Inf. específica	Dados inf. específica	Tipo relação
Ficheiros	GPC.0506C01   \\arqserver\InPatrimonium\Documentos\GPC\Material Fotográfico\Sequeiro\GPC.0506C01.JPG   9665			



**Inventário : Imóveis**

Nº imóvel	GPC.0607C02
Designação	Sequeiro
Tipo imóvel	Sequeiro\com Eira
Imóvel	GPC.0607C - Conjunto da Casa Freitas
Descrição	Sequeiro inserido na Casa Freitas. A sua estrutura, detentora do traço arquitetónico popular, é de planta retangular, possuindo dez portadas, distribuidas em número de cinco por cada piso, virada para uma eira. O acesso ao andar fazia-se por uma escadaria de um lanço. A cobertura é em telhado de 4 águas em telha de barro.

**Informação específica****Localizações**

Local administ.	Topónimo	Morada	Data	Geo Datum	Método	Códi SIG	Coord. Geo. X	Coord. Geo. Y	Coord. Plana X	Coord. Plana Y	Coord. Plana Z	Ambiente
Portugal\Braga\Vila Nova de Famalicão\Brufe			2012-06-18	[EPSG:27493] Datum 73 / Modified Portuguese Grid	Quantum\MULTIPOLYGON 86							
Portugal\Braga\Vila Nova de Famalicão\Brufe			2013-08-27	[EPSG:3857] WGS 84 / Pseudo Mercator	Google Maps		-8,538499	41,414328				

**Tipologias**

Tipologia	Justificação
Património\Popular	

**Fichas relacionadas**

Tipo de ficha	Dados da ficha	Inf. específica	Dados inf. específica	Tipo relação
Ficheiros	GPC.0607C02   \\arqserver\InPatrimonium\Documentos\GPC\Material Fotográfico\Sequeiro\GPC.0607C02.JPG   9666			

**Ficheiros multimédia: Informação genérica**

gpc.0607c02.jpg

## Inventário : Imóveis

Nº imóvel	GPC.0608C02
Designação	Sequeiro da Casa Jácome
Tipo imóvel	Sequeiro\com Eira
Imóvel	GPC.0608C - Quinta Jácome
Descrição	



## Informação específica

### Localizações

Local administ.	Topónimo	Morada	Data	Geo Datum	Método	Códi SIG	Coord. Geo. X	Coord. Geo. Y	Coord. Plana X	Coord. Plana Y	Coord. Plana Z	Ambiente
Portugal\Braga\Vila Nova de Famalicão\Brufe			2012-06-18	[EPSG:27493] Datum 73 / Modified Portuguese Grid	Quantum\MULTIPOLYGON	88	41° 24'46.31"N	08° 32'29.28"W				
Portugal\Braga\Vila Nova de Famalicão\Brufe			2013-08-27	[EPSG:3857] WGS 84 / Pseudo Mercator	Google Maps		-8,541465	41,412850				

### Tipologias

Tipologia	Justificação
Património\Popular	

### Fichas relacionadas

Tipo de ficha	Dados da ficha	Inf. específica	Dados inf. específica	Tipo relação
Ficheiros	GPC.0608C02   \\arqserver\InPatrimonium\Documentos\GPC\Material Fotográfico\Sequeiro\GPC.0608C02.JPG   9667			

**Inventário : Imóveis**

Nº imóvel	GPC.0610
Designação	Sequeiro
Tipo imóvel	Sequeiro\com Eira
Imóvel	
Descrição	

**Informação específica****Localizações**

Local administ.	Topónimo	Morada	Data	Geo Datum	Método	Códi SIG	Coord. Geo. X	Coord. Geo. Y	Coord. Plana X	Coord. Plana Y	Coord. Plana Z	Ambiente
Portugal\Braga\Vila Nova de Famalicão\Brufe	Igreja		2012-06-18	[EPSG:27493] Datum 73 / Modified Portuguese Grid	Quantum\MULTIPOLYGON	91	41° 24'43.58"N	08° 32'27.40"W				
Portugal\Braga\Vila Nova de Famalicão\Brufe			2013-08-27	[EPSG:3857] WGS 84 / Pseudo Mercator	Google Maps		-8,540964	41,412073				

**Tipologias**

Tipologia	Justificação
Património\Popular	

**Fichas relacionadas**

Tipo de ficha	Dados da ficha	Inf. específica	Dados inf. específica	Tipo relação
Ficheiros	GPC.0610   \\arqserver\InPatrimonium\Documentos\GPC\Material Fotográfico\Sequeiro\GPC.0610.JPG   9668			

## Inventário : Imóveis

Nº imóvel	GPC.0611
Designação	Sequeiro em Sistães de Cima
Tipo imóvel	Sequeiro\com Eira
Imóvel	
Descrição	



## Informação específica

### Localizações

Local administ.	Topónimo	Morada	Data	Geo Datum	Método	Códi SIG	Coord. Geo. X	Coord. Geo. Y	Coord. Plana X	Coord. Plana Y	Coord. Plana Z	Ambiente
Portugal\Braga\Vila Nova de Famalicão\Brufe	Sistães de Cima		2012-06-18	[EPSG:27493] Datum 73 / Modified Portuguese Grid	Quantum\MULTIPOLYGON	92	41° 25'1.52"N	08° 31'58.55"W				
Portugal\Braga\Vila Nova de Famalicão\Brufe			2013-08-27	[EPSG:3857] WGS 84 / Pseudo Mercator	Google Maps		-	8,532944	41,417084			

### Tipologias

Tipologia	Justificação
Património\Popular	

### Fichas relacionadas

Tipo de ficha	Dados da ficha	Inf. específica	Dados inf. específica	Tipo relação
Ficheiros	GPC.0611   \\arqserver\InPatrimonium\Documentos\GPC\Material Fotográfico\Sequeiro\GPC.0611.JPG   17786			



2014-11-10 10:44:55

Câmara Municipal de Vila Nova de Famalicão

Joao Machado

## Inventário : Imóveis

Nº imóvel	GPC.0710C03	
Designação	Sequeiro	
Tipo imóvel	Sequeiro\com Eira	
Imóvel	GPC.0710C - Quinta de Boamense	
Descrição	Sequeiro, distribuído por dois pisos, de planta retangular, construído em granito, com cobertura de quatro águas em telha portuguesa, encontrando-se dividido em oito portadas, quatro em cada piso, virada para a eira, pertencente à Quinta de Boamense. Possui adossada a uma fachada lateral uma escadaria em granito permitindo o acesso à entrada do piso superior.	

## Informação específica

Localizações												
Local administ.	Topónimo	Morada	Data	Geo Datum	Método	Códi SIG	Coord. Geo. X	Coord. Geo. Y	Coord. Plana X	Coord. Plana Y	Coord. Plana Z	Ambiente
Portugal\Braga\Vila Nova de Famalicão\União das freguesias de Esmeriz e Cabeçudos	Boamense		2013-01-28	[EPSG:3857] WGS 84 / Pseudo Mercator	Google Maps		-8,50824	41,37100				
Portugal\Braga\Vila Nova de Famalicão\Cabeçudos	Boamense		2012-09-03	[EPSG:27493] Datum 73 / Modified Portuguese Grid	Quantum\MULTIPOLYGON	101						

## Tipologias

Tipologia	Justificação
Património\Popular	

## Inventário : Imóveis

Nº imóvel	GPC.0713C01.01
Designação	Sequeiro da Casa de Quintão
Tipo imóvel	Sequeiro\com Eira
Imóvel	GPC.0713C01 - Casa de Quintão
Descrição	



## Informação específica

### Localizações

Local administ.	Topónimo	Morada	Data	Geo Datum	Método	Códi SIG	Coord. Geo. X	Coord. Geo. Y	Coord. Plana X	Coord. Plana Y	Coord. Plana Z	Ambiente
Portugal\Braga\Vila Nova de Famalicão\União das freguesias de Esmeriz e Cabeçudos	Quintão		2013-01-28	[EPSG:3857] WGS 84 / Pseudo Mercator	Google Maps		-8,49645	41,37629				
Portugal\Braga\Vila Nova de Famalicão\Cabeçudos	Quintão		2012-09-03	[EPSG:27493] Datum 73 / Modified Portuguese Grid	Quantum\MULTIPOLYGON	107	41° 22'34.67"N	08° 29'47.18"W				

### Tipologias

Tipologia	Justificação
Património\Popular	

### Fichas relacionadas

Tipo de ficha	Dados da ficha	Inf. específica	Dados inf. específica	Tipo relação
Ficheiros	GPC.0713C01.01   \\arqserver\InPatrimonium\Documentos\GPC\Material Fotográfico\Sequeiro\GPC.0713C01.01.JPG   9669			

**Inventário : Imóveis**

Nº imóvel	GPC.0725C02
Designação	Sequeiro
Tipo imóvel	Sequeiro\com Eira
Imóvel	GPC.0725C - Quinta do Souto
Descrição	

**Informação específica****Localizações**

Local administ.	Topónimo	Morada	Data	Geo Datum	Método	Códi SIG	Coord. Geo. X	Coord. Geo. Y	Coord. Plana X	Coord. Plana Y	Coord. Plana Z	Ambiente
Portugal\Braga\Vila Nova de Famalicão\União das freguesias de Esmeriz e Cabeçudos	Souto		2013-01-28	[EPSG:3857] WGS 84 / Pseudo Mercator	Google Maps		-8,510974	41,366358				
Portugal\Braga\Vila Nova de Famalicão\Cabeçudos	Souto	Avenida São Cristóvão	2012-01-12	[EPSG:27493] Datum 73 / Modified Portuguese Grid	Quantum\MULTIPOLYGON	116	41° 21'59.08"N	08° 30'39.46"W				

**Tipologias**

Tipologia	Justificação
Património\Popular	

**Fichas relacionadas**

Tipo de ficha	Dados da ficha	Inf. específica	Dados inf. específica	Tipo relação
Ficheiros	GPC.0725C02   \\arqserver\InPatrimonium\Documentos\GPC\Material Fotográfico\Sequeiro\GPC.0725C02.JPG   9670			



2014-11-10 10:46:12

Câmara Municipal de Vila Nova de Famalicão

Joao Machado

## Inventário : Imóveis

Nº imóvel	GPC.1011C04
Designação	Sequeiro
Tipo imóvel	Sequeiro\com Eira
Imóvel	GPC.1011C - Quinta das Torres
Descrição	



## Informação específica

### Localizações

Local administ.	Topónimo	Morada	Data	Geo Datum	Método	Códi SIG	Coord. Geo. X	Coord. Geo. Y	Coord. Plana X	Coord. Plana Y	Coord. Plana Z	Ambiente
Portugal\Braga\Vila Nova de Famalicão\Castelões	Torres		2012-01-17	[EPSG:27493] Datum 73 / Modified Portuguese Grid	Quantum\POINT	82	41° 24'32.65"N	08° 26'4.90"W				

### Tipologias

Tipologia	Justificação
Património\Popular	



## Inventário : Imóveis

Nº imóvel	GPC.1012C01.01
Designação	Sequeiro
Tipo imóvel	Sequeiro\com Eira
Imóvel	GPC.1012C01 - Casa do Sameiro I
Descrição	



## Informação específica

### Localizações

Local administ.	Topónimo	Morada	Data	Geo Datum	Método	Códi SIG	Coord. Geo. X	Coord. Geo. Y	Coord. Plana X	Coord. Plana Y	Coord. Plana Z	Ambiente
Portugal\Braga\Vila Nova de Famalicão\Castelões	Fonte de Éguas		2012-09-05	[EPSG:27493] Datum 73 / Modified Portuguese Grid	Quantum\MULTIPOLYGON	180						
Portugal\Braga\Vila Nova de Famalicão\Castelões			2013-08-27	[EPSG:3857] WGS 84 / Pseudo Mercator	Google Maps		-8,42416	41,41670				

### Tipologias

Tipologia	Justificação
Património\Popular	

### Fichas relacionadas

Tipo de ficha	Dados da ficha	Inf. específica	Dados inf. específica	Tipo relação
Ficheiros	GPC.1018C02   \\arqserver\InPatrimonium\Documentos\GPC\Material Fotográfico\Sequeiro\GPC.1018C02.JPG   9673			

**Inventário : Imóveis**

Nº imóvel	GPC.1012C02.02
Designação	Sequeiro
Tipo imóvel	Sequeiro\com Eira
Imóvel	GPC.1012C02 - Casa do Sameiro II
Descrição	

**Informação específica****Localizações**

Local administ.	Topónimo	Morada	Data	Geo Datum	Método	Códi SIG	Coord. Geo. X	Coord. Geo. Y	Coord. Plana X	Coord. Plana Y	Coord. Plana Z	Ambiente
Portugal\Braga\Vila Nova de Famalicão	Castelões		2012-09-05	[EPSG:27493] Datum 73 / Modified Portuguese Grid	Quantum\MULTIPOLYGON	173						
Portugal\Braga\Vila Nova de Famalicão	Castelões		2013-08-27	[EPSG:3857] WGS 84 / Pseudo Mercator	Google Maps		-8,424277	41,416865				

**Tipologias**

Tipologia	Justificação
Património\Popular	

**Fichas relacionadas**

Tipo de ficha	Dados da ficha	Inf. específica	Dados inf. específica	Tipo relação
Ficheiros	GPC.1012C03   \\arqserver\InPatrimonium\Documentos\GPC\Material Fotográfico\Sequeiro\GPC.1012C03.JPG   9671			

2014-11-10 10:47:34

Câmara Municipal de Vila Nova de Famalicão

Joao Machado

## Inventário : Imóveis

Nº imóvel	GPC.1013C02
Designação	Sequeiro
Tipo imóvel	Sequeiro\com Eira
Imóvel	GPC.1013C - Conjunto dos Pombais
Descrição	Inserido no interior da propriedade da Casa dos Pombais, possui a curiosidade de se encontrar numa área afastada das restantes estruturas agrícolas, talvez por possuir mais condições à secagem e armazenamento dos cereais. Constituída por um edifício retangular, em granito, com cobertura em telha de barro de quatro águas. Possui seis portadas, distribuídas por dois pisos, virada para uma eira de pedra. Numa das laterais é visível o que resta de uma antiga escadaria que dava acesso a uma área, ao nível do andar, que funcionava como arrecadação.



## Informação específica

Cronologia					
Data inicial	Data final	Época	Data textual	Parte descrita	Justificação
1725-01-01	1775-12-31	Moderna	Século XVIII: Meados	Imóvel. [Construção]	Conjetural

Localizações												
Local administ.	Topónimo	Morada	Data	Geo Datum	Método	Códi SIG	Coord. Geo. X	Coord. Geo. Y	Coord. Plana X	Coord. Plana Y	Coord. Plana Z	Ambiente
Portugal\Braga\Vila Nova de Famalicão\Castelões			2012-09-05	[EPSG:27493] Datum 73 / Modified Portuguese Grid	Quantum\MULTIPOLYGON 175							
Portugal\Braga\Vila Nova de Famalicão\Castelões			2013-08-27	[EPSG:3857] WGS 84 / Pseudo Mercator	Google Maps		- 8,424582	41,414036				

Tipologias	
Tipologia	Justificação
Património\Popular	

Fichas relacionadas				
Tipo de ficha	Dados da ficha	Inf. específica	Dados inf. específica	Tipo relação
Ficheiros	GPC.1013C02   \\arqserver\InPatrimonium\Documentos\GPC\Material Fotográfico\Sequeiro\GPC.1013C02.JPG   9672			

## Inventário : Imóveis

Nº imóvel	GPC.1029
Designação	Sequeiro junto à Igreja
Tipo imóvel	Sequeiro\com Eira
Imóvel	
Descrição	Fronteiro ao adro da Igreja, no interior de uma propriedade agrícola, insere-se este edifício destinado à secagem e armazenamento de cereais e/ou outros produtos agrícolas. Constituído por um corpo retangular, em perpianho de granito, com resquícios de reboco nas juntas, encontra-se distribuído por dez portadas, cinco ao nível do rés-do-chão e as outras cinco no andar superior, viradas para uma eira de pedra. A cobertura é em quatro águas, em telha de barro.



## Informação específica

### Localizações

Local administ.	Topónimo	Morada	Data	Geo Datum	Método	Códi SIG	Coord. Geo. X	Coord. Geo. Y	Coord. Plana X	Coord. Plana Y	Coord. Plana Z	Ambiente
Portugal\Braga\Vila Nova de Famalicão			2012-09-05	[EPSG:27493] Datum 73 / Modified Portuguese Grid	Quantum\MULTIPOLYGON	183						
Portugal\Braga\Vila Nova de Famalicão			2013-08-27	[EPSG:3857] WGS 84 / Pseudo Mercator	Google Maps		-8,428155	41,409860				

### Tipologias

Tipologia	Justificação
Património\Popular	

### Fichas relacionadas

Tipo de ficha	Dados da ficha	Inf. específica	Dados inf. específica	Tipo relação
Ficheiros	GPC.1029   \\arqserver\InPatrimonium\Documentos\GPC\Material Fotográfico\Sequeiro\GPC.1029.JPG   9674			

## Inventário : Imóveis

Nº imóvel	GPC.1115C02
Designação	Sequeiro da Quinta da Senra
Tipo imóvel	Sequeiro\com Eira
Imóvel	GPC.1115C - Quinta da Senra
Descrição	



## Informação específica

### Localizações

Local administ.	Topónimo	Morada	Data	Geo Datum	Método	Códi SIG	Coord. Geo. X	Coord. Geo. Y	Coord. Plana X	Coord. Plana Y	Coord. Plana Z	Ambiente
Portugal\Braga\Vila Nova de Famalicão\União das freguesias de Gondifelos, Cavalões e Outiz	Senra		2013-01-28	[EPSG:3857] WGS 84 / Pseudo Mercator	Google Maps	-	8,577906	41,420286				
Portugal\Braga\Vila Nova de Famalicão\Cavalões	Senra		2012-12-06	[EPSG:27493] Datum 73 / Modified Portuguese Grid	Quantum\MULTIPOLYGON	494						

### Tipologias

Tipologia	Justificação
Património\Popular	

## Inventário : Imóveis

Nº imóvel	GPC.1118C04
Designação	Sequeiro da Quinta de Reguengo
Tipo imóvel	Sequeiro\com Eira
Imóvel	GPC.1118C - Quinta de Reguengo
Descrição	



## Informação específica

### Localizações

Local administ.	Topónimo	Morada	Data	Geo Datum	Método	Códi SIG	Coord. Geo. X	Coord. Geo. Y	Coord. Plana X	Coord. Plana Y	Coord. Plana Z	Ambiente
Portugal\Braga\Vila Nova de Famalicão\União das freguesias de Gondifelos, Cavalões e Outiz	Reguengo		2013-01-28	[EPSG:3857] WGS 84 / Pseudo Mercator	Google Maps	-	8,559768	41,427056				
Portugal\Braga\Vila Nova de Famalicão\Cavalões	Reguengo		2012-12-06	[EPSG:27493] Datum 73 / Modified Portuguese Grid	Quantum\MULTIPOLYGON	498						

### Tipologias

Tipologia	Justificação
Património\Popular	

### Fichas relacionadas

Tipo de ficha	Dados da ficha	Inf. específica	Dados inf. específica	Tipo relação
Electrónico	Residencia Pratinha. Residência Sénior   2014-07-21   Residencia Pratinha   209			

## Inventário : Imóveis

Nº imóvel	GPC.1302C05.01
Designação	Sequeiro da Casa I de Perrelos
Tipo imóvel	Sequeiro\com Eira
Imóvel	GPC.1302C05 - Casa I de Perrelos
Descrição	



## Informação específica

### Localizações

Local administ.	Topónimo	Morada	Data	Geo Datum	Método	Códi SIG	Coord. Geo. X	Coord. Geo. Y	Coord. Plana X	Coord. Plana Y	Coord. Plana Z	Ambiente
Portugal\Braga\Vila Nova de Famalicão\Delães			2012-12-05	[EPSG:27493] Datum 73 / Modified Portuguese Grid	Quantum\POLYGON	476						
Portugal\Braga\Vila Nova de Famalicão\Delães			2013-09-16	[EPSG:3857] WGS 84 / Pseudo Mercator	Google Maps		-8,42343	41,39806				

### Protecção

Protecção	Justificação
Indireta\Em Área de Classificação\Sítio\Interesse Público (S.I.P.)\Zona de Protecção (Z.P.)	Encontra-se dentro da Zona de Protecção (Z.P.) do Sítio de Interesse Público (S.I.P.) designado por Estação Arqueológica de São João de Perrelos (Portaria n.º 423/2013, DR, 2.ª série, n.º 122, de 27-08-2013).

### Tipologias

Tipologia	Justificação
Património\Popular	

### Fichas relacionadas

Tipo de ficha	Dados da ficha	Inf. específica	Dados inf. específica	Tipo relação
Material fotográfico	Analógico\Diapositivos e Transparências   Maria de Lurdes Azevedo Pereira   DMF.000227   1982-00-00   5004			

Periódico **Diário da República. II Série, N.º 122, Lisboa: Imprensa Nacional - Casa da Moeda. [2013-07-27]. Diária.**

## Inventário : Imóveis

Nº imóvel	GPC.1302C06.01
Designação	Sequeiro da Casa II de Perrelos
Tipo imóvel	Sequeiro\com Eira
Imóvel	GPC.1302C06 - Casa II de Perrelos
Descrição	



## Informação específica

### Localizações

Local administ.	Topónimo	Morada	Data	Geo Datum	Método	Códi SIG	Coord. Geo. X	Coord. Geo. Y	Coord. Plana X	Coord. Plana Y	Coord. Plana Z	Ambiente
Portugal\Braga\Vila Nova de Famalicão\Delães			2012-12-05	[EPSG:27493] Datum 73 / Modified Portuguese Grid	Quantum\POLYGON	475						
Portugal\Braga\Vila Nova de Famalicão\Delães			2013-09-16	[EPSG:3857] WGS 84 / Pseudo Mercator	Google Maps		-8,42335	41,39900				

### Protecção

Protecção	Justificação
Indireta\Em Área de Classificação\Sítio\Interesse Público (S.I.P.)\Zona de Protecção (Z.P.)	Encontra-se dentro da Zona de Protecção (Z.P.) do Sítio de Interesse Público (S.I.P.) designado por Estação Arqueológica de São João de Perrelos (Portaria n.º 423/2013, DR, 2.ª série, n.º 122, de 27-08-2013).

### Tipologias

Tipologia	Justificação
Património\Popular	

### Fichas relacionadas

Tipo de ficha	Dados da ficha	Inf. específica	Dados inf. específica	Tipo relação
Ficheiros	GPC.1302C06.01   \\arqserver\InPatrimonium\Documentos\GPC\Material Fotográfico\Sequeiro\GPC.1302C06.01.JPG   9676			
Material fotográfico	Analgóico\Diapositivos e Transparências   Maria de Lurdes Azevedo Pereira   DMF.000222   1982-00-00   4999			
Periódico	<b>Diário da República. II Série, N.º 122, Lisboa: Imprensa Nacional - Casa da Moeda. [2013-07-27]. Diária.</b>			



## Inventário : Imóveis

Nº imóvel	GPC.1418C01
Designação	Sequeiro da Casa da Torre
Tipo imóvel	Sequeiro\com Eira
Imóvel	GPC.1418C - Casa da Torre
Descrição	



## Informação específica

### Localizações

Local administ.	Topónimo	Morada	Data	Geo Datum	Método	Códi SIG	Coord. Geo. X	Coord. Geo. Y	Coord. Plana X	Coord. Plana Y	Coord. Plana Z	Ambiente
Portugal\Braga\Vila Nova de Famalicão\União das freguesias de Esmeriz e Cabeçudos	Paços		2013-01-28	[EPSG:3857] WGS 84 / Pseudo Mercator	Google Maps		-8,52571	41,38128				
Portugal\Braga\Vila Nova de Famalicão\Esmeriz	Paços		2012-12-19	[EPSG:27493] Datum 73 / Modified Portuguese Grid	Quantum\MULTIPOLYGON	524						

### Tipologias

Tipologia	Justificação
Património\Popular	

### Fichas relacionadas

Tipo de ficha	Dados da ficha	Inf. específica	Dados inf. específica	Tipo relação
Material fotográfico	Analógico\Diapositivos e Transparências   Maria de Lurdes Azevedo Pereira   DMF.000260   1982-00-00   5037			

**Inventário : Imóveis**

Nº imóvel	GPC.1603C01.01
Designação	Sequeiro da Casa de Real
Tipo imóvel	Sequeiro\com Eira
Imóvel	GPC.1603C01 - Casa de Real
Descrição	

**Informação específica****Localizações**

Local administ.	Topónimo	Morada	Data	Geo Datum	Método	Códi SIG	Coord. Geo. X	Coord. Geo. Y	Coord. Plana X	Coord. Plana Y	Coord. Plana Z	Ambiente
Portugal\Braga\Vila Nova de Famalicão\Gavião	Real		2012-12-19	[EPSG:27493] Datum 73 / Modified Portuguese Grid	Quantum\POLYGON	531						

**Protecção**

Protecção	Justificação
Direta\Plano Director Municipal (P.D.M)\1994\Carta\Património (3.11)	Carta do Património: Carta 6.

**Tipologias**

Tipologia	Justificação
Património\Popular	

**Fichas relacionadas**

Tipo de ficha	Dados da ficha	Inf. específica	Dados inf. específica	Tipo relação
Ficheiros	GPC.1603C01.01   \\arqserver\InPatrimonium\Documentos\GPC\Material Fotográfico\Sequeiro\GPC.1603C01.01.JPG   9677			

Periódico **Gavião Real: Revista de Informação e Cultura da Freguesia de Gavião. Ano XIV. N.º 14., Gavião: Junta de Freguesia de Gavião. [2010-06-20]. Anual.**

Analtico de Periódicos

ALMEIDA, Luís Gonzaga Cardoso de - A Quinta de Real. **Gavião Real.** Gavião : Junta de Freguesia de Gavião. 2010-06-20. p. 5-7.

2014-11-10 11:27:10

Câmara Municipal de Vila Nova de Famalicão

Joao Machado

## Inventário : Imóveis

Nº imóvel	GPC.1622C01.01
Designação	Sequeiro
Tipo imóvel	Sequeiro\com Eira
Imóvel	GPC.1622C01 - Casa da Quinta da Igreja
Descrição	



## Informação específica

### Localizações

Local administ.	Topónimo	Morada	Data	Geo Datum	Método	Códi SIG	Coord. Geo. X	Coord. Geo. Y	Coord. Plana X	Coord. Plana Y	Coord. Plana Z	Ambiente
Portugal\Braga\Vila Nova de Famalicão\Gavião			2013-01-07	[EPSG:27493] Datum 73 / Modified Portuguese Grid	Quantum\POLYGON	618						

### Tipologias

Tipologia	Justificação
Património\Popular	

### Fichas relacionadas

Tipo de ficha	Dados da ficha	Inf. específica	Dados inf. específica	Tipo relação
Ficheiros	GPC.1622C01.01   \\arqserver\InPatrimonium\Documentos\GPC\Material Fotográfico\Sequeiro\GPC.1622C01.01.JPG   9678			

**Inventário : Imóveis**

Nº imóvel	GPC.1720C01.02
Designação	Sequeiro
Tipo imóvel	Sequeiro\com Eira
Imóvel	GPC.1720C01 - Casa do Pratinha

Descrição Casa Sequeiro, distribuída por dois pisos, de planta retangular, construída em cantaria granítica, com cobertura em telhado de duas águas, em placas de zinco, encontrando-se dividida em sete portadas, três no piso inferior e quatro no piso superior, virada para a eira, pertencente à Casa agrícola do Pratinha. Possui adossada à fachada lateral poente uma escadaria em cantaria granítica, protegida por um corrimão em ferro fundido, dando acesso à entrada do piso superior.

**Informação específica****Cronologia**

Data inicial	Data final	Época	Data textual	Parte descrita	Justificação
1890-00-00	1890-00-00	Contemporânea	Século XIX.	Imóvel. [Construção]	A Casa Sequeiro foi edificada no ano de 1890, juntamente com a Casa de habitação.

**Estilos**

Estilo	Parte descrita	Justificação
Arquitetura\Popular	Casa Sequeiro	Casa Sequeiro de estilo popular, típico da região do Minho.

**Localizações**

Local administ.	Topónimo	Morada	Data	Geo Datum	Método	Códi SIG	Coord. Geo. X	Coord. Geo. Y	Coord. Plana X	Coord. Plana Y	Coord. Plana Z	Ambiente
Portugal\Braga\Vila Nova de Famalicão\União das freguesias de Gondifelos, Cavalões e Outiz	Fiães		2013-01-28									
Portugal\Braga\Vila Nova de Famalicão\Gondifelos	Fiães	Rua de Fiães, nº 608	2013-03-06	[EPSG:27493] Datum 73 / Modified Portuguese Grid	Quantum\POLYGON	1076						56 metros

**Protecção**

Protecção	Justificação
Sem Protecção	

**Tipologias**

Tipologia	Justificação
Arquitetura\Agricultura	

**Fichas relacionadas**

Tipo de ficha	Dados da ficha	Inf. específica	Dados inf. específica	Tipo relação
Ficheiros	AF.1720C1-00005[2004]   \\Arqserver\inpatrimonium\Documentos\GPC\Material Fotográfico\GPC.1720C1\GPC.1720C1\AF.1720C1-   4663			

**Inventário : Imóveis**

Nº imóvel	GPC.1724C01.02
Designação	Sequeiro
Tipo imóvel	Sequeiro\com Eira
Imóvel	GPC.1724C01 - Casa de Armindo Ferreira de Carvalho
Descrição	Casa Sequeiro, distribuída por dois pisos, de planta retangular, construída em cantaria granítica, com cobertura de quatro águas em telha marseilha, encontrando-se dividida em oito portadas, quatro em cada piso, virada para a eira, pertencente à Casa agrícola do Armindo Ferreira de Carvalho. Possui adossada à fachada lateral nascente uma escadaria em cantaria granítica dando acesso à entrada do piso superior.

**Informação específica****Cronologia**

Data inicial	Data final	Época	Data textual	Parte descrita	Justificação
1920-01-01	1929-12-31	Contemporânea	Século XX: Década 20.	Imóvel. [Construção]	A Casa Sequeiro foi edificada na segunda metade da década de 20 do século XX, por A.L.S.

**Estilos**

Estilo	Parte descrita	Justificação
Arquitetura\Popular	Casa Sequeiro	Casa Sequeiro de estilo popular, típica da região do Minho.

**Localizações**

Local administ.	Topónimo	Morada	Data	Geo Datum	Método	Códi SIG	Coord. Geo. X	Coord. Geo. Y	Coord. Plana X	Coord. Plana Y	Coord. Plana Z	Ambiente
Portugal\Braga\Vila Nova de Famalicão\União das freguesias de Gondifelos, Cavalões e Outiz	Romãe		2013-01-28									
Portugal\Braga\Vila Nova de Famalicão\Gondifelos	Romãe	Rua das Lameiras, nº 35	2013-03-06	[EPSG:27493] Datum 73 / Modified Portuguese Grid	Quantum\POLYGON	1084					74 metros	

**Protecção**

Protecção	Justificação
Sem Protecção	

**Tipologias**

Tipologia	Justificação
Arquitetura\Agricultura	

**Fichas relacionadas**

Tipo de ficha	Dados da ficha	Inf. específica	Dados inf. específica	Tipo relação
Ficheiros	AF.1724C1-00024[2011]   \\Arqserver\inpatrimonium\Documentos\GPC\Material Fotográfico\GPC.1724C1-00024\AF.1724C1-   4658			

**Inventário : Imóveis**

Nº imóvel	GPC.1724C02.03
Designação	Sequeiro
Tipo imóvel	Sequeiro\com Eira
Imóvel	GPC.1724C02 - Casa de José Oliveira da Costa (Herdeiros)

Descrição Casa Sequeiro, distribuída por dois pisos, de planta retangular, construída em cantaria granítica, com cobertura de duas águas em telha marseilha, encontrando-se dividida em dez portadas, sete no piso superior e seis no piso inferior, virada para a eira, pertencente à Casa agrícola de José Oliveira da Costa (Herdeiros). Possui adossada à fachada principal uma escadaria em cantaria granítica dando acesso à entrada do piso superior.

**Informação específica****Cronologia**

Data inicial	Data final	Época	Data textual	Parte descrita	Justificação
1917-00-00	1917-00-00	Contemporânea	Século XX.	Imóvel. [Construção]	A Casa Sequeiro foi edificada no ano de 1917, juntamente com a Casa de habitação.

**Estilos**

Estilo	Parte descrita	Justificação
Arquitetura\Popular	Casa Sequeiro	Casa Sequeiro de estilo popular, típica da região do Minho.

**Localizações**

Local administ.	Topónimo	Morada	Data	Geo Datum	Método	Códi SIG	Coord. Geo. X	Coord. Geo. Y	Coord. Plana X	Coord. Plana Y	Coord. Plana Z	Ambiente
Portugal\Braga\Vila Nova de Famalicão\União das freguesias de Gondifelos, Cavalões e Outiz	Romãe		2013-01-28									
Portugal\Braga\Vila Nova de Famalicão\Gondifelos	Romãe	Rua de Romãe, nº 366	2013-03-06	[EPSG:27493] Datum 73 / Modified Portuguese Grid	Quantum\POLYGON	1089					74 metros	

**Protecção**

Protecção	Justificação
Sem Protecção	

**Tipologias**

Tipologia	Justificação
Arquitetura\Agrícola	

**Fichas relacionadas**

Tipo de ficha	Dados da ficha	Inf. específica	Dados inf. específica	Tipo relação
Ficheiros	AF.1724C2-00003[2011]   \\Arqserver\inpatrimonium\Documentos\GPC\Material Fotográfico\GPC.1724C2\GPC.1724C2\AF.1724C2-   4661			



2014-11-10 11:28:41

Câmara Municipal de Vila Nova de Famalicão

Joao Machado

## Inventário : Imóveis

Nº imóvel	GPC.1731C04.03	
Designação	Sequeiro	
Tipo imóvel	Sequeiro\com Eira	
Imóvel	GPC.1731C04 - Casa de Manuel Andrade Leitão	
Descrição	Casa Sequeiro, distribuída por dois pisos, de planta retangular, construída em cantaria granítica, com cobertura em telhado de duas águas, em telha marselha, encontrando-se dividida em seis portadas, três em cada piso, virada para a Eira, pertencente à Casa agrícola de Manuel Andrade Leitão. Possui adossada à fachada lateral poente uma escadaria em cantaria granítica dando acesso à entrada do piso superior.	

## Informação específica

### Cronologia

Data inicial	Data final	Época	Data textual	Parte descrita	Justificação
1876-01-01	1924-12-31	Contemporânea	Século XIX: Finais - Século XX: Inícios.	Imóvel. [Construção]	A edificação da Casa Sequeiro situa-se entre o final do século XIX e o início do século XX.
19??-00-00	2011-00-00	Contemporânea		Imóvel. [Utilização/Abandono]	

### Estilos

Estilo	Parte descrita	Justificação
Arquitetura\Popular	Casa Sequeiro	Casa Sequeiro de estilo popular, típico da região do Minho.

### Localizações

Local administ.	Topónimo	Morada	Data	Geo Datum	Método	Códi SIG	Coord. Geo. X	Coord. Geo. Y	Coord. Plana X	Coord. Plana Y	Coord. Plana Z	Ambiente
Portugal\Braga\Vila Nova de Famalicão\União das freguesias de Gondifelos, Cavalões e Outiz	Lobeira		2013-01-28									
Portugal\Braga\Vila Nova de Famalicão\Gondifelos	Lobeira	Rua da Lobeira, nº 639	2013-03-06	[EPSG:27493] Datum 73 / Modified Portuguese Grid		Quantum\POLYGON 1098					75 metros	

### Protecção

Protecção	Justificação
Sem Protecção	

### Tipologias

Tipologia	Justificação
Arquitetura\Agricultura	

## Inventário : Imóveis

Nº imóvel	GPC.1732C02.02
Designação	Sequeiro
Tipo imóvel	Sequeiro\com Eira
Imóvel	GPC.1732C02 - Casa de José Correia da Costa Reis (Herdeiros)
Descrição	Casa Sequeiro, de piso térreo e planta retangular, construída em cantaria granítica, com cobertura de quatro águas em telha marselha, encontrando-se dividida em quatro portadas, virada para a eira, pertencente à Casa agrícola de José Correia da Costa Reis (Herdeiros), encontrando-se ainda, na sua envolvente, um Espigueiro.



## Informação específica

Cronologia					
Data inicial	Data final	Época	Data textual	Parte descrita	Justificação
1920-01-01	1929-12-31	Contemporânea	Século XX: Década 20.	Imóvel. [Construção]	A Casa Sequeiro foi edificada na década de 20 do século XX, por António Correia Rodrigues.

Estilos		
Estilo	Parte descrita	Justificação
Arquitetura\Popular	Casa Sequeiro	Casa Sequeiro de estilo popular, típica da região do Minho.

Localizações												
Local administ.	Topónimo	Morada	Data	Geo Datum	Método	Códi SIG	Coord. Geo. X	Coord. Geo. Y	Coord. Plana X	Coord. Plana Y	Coord. Plana Z	Ambiente
Portugal\Braga\Vila Nova de Famalicão\União das freguesias de Gondifelos, Cavalões e Outiz	Gondifelinhos		2013-01-28									
Portugal\Braga\Vila Nova de Famalicão\Gondifelos	Gondifelinhos	Rua de Gondifelinhos, s/n	2013-03-06	[EPSG:27493] Datum 73 / Modified Portuguese Grid	Quantum\POLYGON	1107						75 metros

Notas: .

Proteção	
Proteção	Justificação
Sem Proteção	

Tipologias	
Tipologia	Justificação
Arquitetura\Agricultura	

Fichas relacionadas			
Tipo de ficha	Dados da ficha	Inf. específica	Dados inf. específica
Ficheiros	AF.1732C2-00022[2011]   \\Arqserver\inpatrimonium\Documentos\GPC\Material Fotográfico\GPC.17\GPC.1732C\GPC.1732C2\AF.1732C2-   4659		



**Inventário : Imóveis**

Nº imóvel	GPC.1733C03.01
Designação	Sequeiro
Tipo imóvel	Sequeiro\com Eira
Imóvel	GPC.1733C03 - Casa de José da Costa Oliveira (Herdeiros)
Descrição	Casa Sequeiro, distribuída por dois pisos, de planta retangular, construída em cantaria granítica, com cobertura em telhado de duas águas, em telha marselha, encontrando-se dividida em seis portadas, três em cada piso, virada para a eira, pertencente à Casa agrícola dos herdeiros de José da Costa Oliveira. Possui adossada à fachada lateral nascente uma escadaria em cantaria granítica dando acesso à entrada do piso superior.

**Informação específica****Cronologia**

Data inicial	Data final	Época	Data textual	Parte descrita	Justificação
1929-00-00	1929-00-00	Contemporânea	Século XX.	Imóvel. [Construção]	A Casa Sequeiro foi edificada no ano de 1929, por José da Costa Oliveira.
19??-00-00	2011-00-00	Contemporânea		Imóvel. [Utilização/Abandono]	

**Estilos**

Estilo	Parte descrita	Justificação
Arquitetura\Popular	Casa Sequeiro	Casa Sequeiro de estilo popular, típica da região do Minho.

**Localizações**

Local administ.	Topónimo	Morada	Data	Geo Datum	Método	Códi SIG	Coord. Geo. X	Coord. Geo. Y	Coord. Plana X	Coord. Plana Y	Coord. Plana Z	Ambiente
Portugal\Braga\Vila Nova de Famalicão\União das freguesias de Gondifelos, Cavalões e Outiz	Eirados		2013-01-28									
Portugal\Braga\Vila Nova de Famalicão\Gondifelos	Eirados	Rua dos Eirados, s/n	2013-03-06	[EPSG:27493] Datum 73 / Modified Portuguese Grid	Quantum\POLYGON	1112					74 metros	

**Protecção**

Protecção	Justificação
Sem Protecção	

**Tipologias**

Tipologia	Justificação
Arquitetura\Agrícola	

**Fichas relacionadas**

Tipo de ficha	Dados da ficha	Inf. específica	Dados inf. específica	Tipo relação
Ficheiros	AF.1733C3-00010[2011]   \\Arqserver\inpatrimonium\Documentos\GPC\Material Fotográfico\GPC.1733C3\GPC.1733C3\AF.1733C3-   4660			



2014-11-10 11:29:46

Câmara Municipal de Vila Nova de Famalicão

Joao Machado

## Inventário : Imóveis

Nº imóvel	GPC.1735C04.02	
Designação	Sequeiro	
Tipo imóvel	Sequeiro\com Eira	
Imóvel	GPC.1735C04 - Casa da Azenha do Trigo	
Descrição	Casa Sequeiro, distribuída por dois pisos, de planta retangular, construída em cantaria granítica, com cobertura em telhado de três águas, em telha marselha, encontrando-se dividida em seis portadas, três por cada piso, virada para a eira, pertencente à Casa agrícola da Azenha do Trigo.	

### Informação específica

#### Cronologia

Data inicial	Data final	Época	Data textual	Parte descrita	Justificação
1901-01-01	2000-12-31	Contemporânea	Século XX.	Imóvel. [Construção]	A Casa Sequeiro foi edificada durante o século XX.

#### Estilos

Estilo	Parte descrita	Justificação
Arquitetura\Popular	Casa Sequeiro	Casa Sequeiro de estilo popular, típica da região do Minho.

#### Localizações

Local administ.	Topónimo	Morada	Data	Geo Datum	Método	Códi SIG	Coord. Geo. X	Coord. Geo. Y	Coord. Plana X	Coord. Plana Y	Coord. Plana Z	Ambiente
Portugal\Braga\Vila Nova de Famalicão\União das freguesias de Gondifelos, Cavalões e Outiz	Fiães		2013-01-28									
Portugal\Braga\Vila Nova de Famalicão\Gondifelos	Fiães	Rua do Outeiro, s/n	2013-03-04	[EPSG:27493] Datum 73 / Modified Portuguese Grid		Quantum\POLYGON 1061						61 metros

#### Protecção

Protecção	Justificação
Sem Protecção	

#### Tipologias

Tipologia	Justificação
Arquitetura\Agrícola	

**Inventário : Imóveis**

Nº imóvel	GPC.1756C02.01
Designação	Sequeiro
Tipo imóvel	Sequeiro\com Eira
Imóvel	GPC.1756C02 - Casa de Russo Belo (Herdeiros)
Descrição	Casa Sequeiro, distribuída por dois pisos, de planta retangular, construída em cantaria granítica, com cobertura em telhado de quatro águas, de telha portuguesa, encontrando-se dividida em oito portadas, quatro em cada piso, virada para a eira, pertencente à Casa agrícola de Francisco Baptista Russo Belo (Herdeiros). Possui adossada à fachada lateral poente uma escadaria em cantaria granítica dando acesso à entrada do piso superior.

**Informação específica****Cronologia**

Data inicial	Data final	Época	Data textual	Parte descrita	Justificação
1901-01-01	1924-12-31	Contemporânea	Século XX: Inícios.	Imóvel. [Construção]	A edificação da Casa Sequeiro ocorreu na mesma altura da Casa de Habitação, ou seja, nos inícios do século XX.
1957-09-27	1957-09-27	Contemporânea	Século XX.	Casa Sequeiro	Modificação da Casa Sequeiro por intermédio de Francisco Baptista Russo Belo.
19??-00-00	2011-00-00	Contemporânea		Imóvel. [Utilização/Abandono]	

**Estilos**

Estilo	Parte descrita	Justificação
Arquitetura\Popular	Casa Sequeiro	Casa Sequeiro de estilo popular, típico da região do Minho.

**Localizações**

Local administ.	Topónimo	Morada	Data	Geo Datum	Método	Códi SIG	Coord. Geo. X	Coord. Geo. Y	Coord. Plana X	Coord. Plana Y	Coord. Plana Z	Ambiente
Portugal\Braga\Vila Nova de Famalicão\União das freguesias de Gondifelos, Cavalões e Outiz	Roleiro		2013-01-28									
Portugal\Braga\Vila Nova de Famalicão\Gondifelos	Roleiro	Estada Nacional 206 (Avenida São Félix), s/n	2013-03-06	[EPSG:27493] Datum 73 / Modified Portuguese Grid	Quantum\POLYGON	1119					75 metros	

**Proteção**

Proteção	Justificação
Sem Proteção	

**Tipologias**

Tipologia	Justificação
Arquitetura\Agrícola	

---

**Fichas relacionadas**

Tipo de ficha	Dados da ficha	Inf. específica	Dados inf. específica	Tipo relação
Ficheiros	AF.1756C2-00004[2011]   \\Arqserver\inpatrimonium\Documentos\GPC\Material Fotográfico\GPC.1756C2\GPC.1756C2\AF.1756C2-   4662			

---

2014-11-10 11:30:41

Câmara Municipal de Vila Nova de Famalicão

Joao Machado

## Inventário : Imóveis

Nº imóvel	GPC.2009C02
Designação	Sequeiro
Tipo imóvel	Sequeiro\com Eira
Imóvel	GPC.2009C - Quinta do Cabo
Descrição	



## Informação específica

### Localizações

Local administ.	Topónimo	Morada	Data	Geo Datum	Método	Códi SIG	Coord. Geo. X	Coord. Geo. Y	Coord. Plana X	Coord. Plana Y	Coord. Plana Z	Ambiente
Portugal\Braga\Vila Nova de Famalicão\União das freguesias de Avidos e Lagoa	Cabo		2013-01-28									
Portugal\Braga\Vila Nova de Famalicão\Lagoa	Cabo		2013-01-30	[EPSG:27493] Datum 73 / Modified Portuguese Grid	Quantum\POLYGON	675						

### Tipologias

Tipologia	Justificação
Património\Popular	

### Fichas relacionadas

Tipo de ficha	Dados da ficha	Inf. específica	Dados inf. específica	Tipo relação
Ficheiros	GPC.2009C02   \\arqserver\InPatrimonium\Documentos\GPC\Material Fotográfico\Sequeiro\GPC.2009C02.JPG   9679			




2014-11-10 11:30:56

Câmara Municipal de Vila Nova de Famalicão

Joao Machado

## Inventário : Imóveis

Nº imóvel	GPC.2131C02
Designação	Sequeiro
Tipo imóvel	Sequeiro\com Eira
Imóvel	GPC.2131C - Quinta do Cardal
Descrição	



## Informação específica

### Localizações

Local administ.	Topónimo	Morada	Data	Geo Datum	Método	Códi SIG	Coord. Geo. X	Coord. Geo. Y	Coord. Plana X	Coord. Plana Y	Coord. Plana Z	Ambiente
Portugal\Braga\Vila Nova de Famalicão\Landim	Cardal		2012-12-27	[EPSG:27493] Datum 73 / Modified Portuguese Grid	Quantum\POLYGON	562						

### Tipologias

Tipologia	Justificação
Património\Popular	

## Inventário : Imóveis

Nº imóvel	GPC.2209C02
Designação	Sequeiro
Tipo imóvel	Sequeiro\com Eira
Imóvel	GPC.2209C - Quinta das Bajoucas
Descrição	



## Informação específica

### Localizações

Local administ.	Topónimo	Morada	Data	Geo Datum	Método	Códi SIG	Coord. Geo. X	Coord. Geo. Y	Coord. Plana X	Coord. Plana Y	Coord. Plana Z	Ambiente
Portugal\Braga\Vila Nova de Famalicão\União das freguesias de Lemenhe, Mouquim e Jesufrei			2013-01-28									
Portugal\Braga\Vila Nova de Famalicão\Lemenhe			2013-01-30	[EPSG:27493] Datum 73 / Modified Portuguese Grid	Quantum\POLYGON	686						

### Tipologias

Tipologia	Justificação
Património\Popular	

### Fichas relacionadas

Tipo de ficha	Dados da ficha	Inf. específica	Dados inf. específica	Tipo relação
Ficheiros	GPC.2209C02   \\arqserver\InPatrimonium\Documentos\GPC\Material Fotográfico\Sequeiro\GPC.2209C02.JPG   9680			



2014-11-10 11:31:26

Câmara Municipal de Vila Nova de Famalicão

Joao Machado

## Inventário : Imóveis

Nº imóvel	GPC.2211C03
Designação	Sequeiro
Tipo imóvel	Sequeiro\com Eira
Imóvel	GPC.2211C - Quinta de Mões
Descrição	



## Informação específica

### Localizações

Local administ.	Topónimo	Morada	Data	Geo Datum	Método	Códi SIG	Coord. Geo. X	Coord. Geo. Y	Coord. Plana X	Coord. Plana Y	Coord. Plana Z	Ambiente
Portugal\Braga\Vila Nova de Famalicão\União das freguesias de Lemenhe, Mouquim e Jesufrei	Mões		2013-01-28									
Portugal\Braga\Vila Nova de Famalicão\Lemenhe	Mões		2013-01-30	[EPSG:27493] Datum 73 / Modified Portuguese Grid	Quantum\POLYGON	698						

### Tipologias

Tipologia	Justificação
Património\Popular	






2014-11-10 11:31:42

Câmara Municipal de Vila Nova de Famalicão

Joao Machado

## Inventário : Imóveis

Nº imóvel	GPC.2321C02
Designação	Sequeiro
Tipo imóvel	Sequeiro\com Eira
Imóvel	GPC.2321C - Quinta da Eira
Descrição	



## Informação específica

### Localizações

Local administ.	Topónimo	Morada	Data	Geo Datum	Método	Códi SIG	Coord. Geo. X	Coord. Geo. Y	Coord. Plana X	Coord. Plana Y	Coord. Plana Z	Ambiente
Portugal\Braga\Vila Nova de Famalicão\Louro			2013-01-31	[EPSG:27493] Datum 73 / Modified Portuguese Grid	Quantum\POLYGON	715						

### Tipologias

Tipologia	Justificação
Património\Popular	

## Inventário : Imóveis

Nº imóvel	GPC.2423C01.01
Designação	Sequeiro da Casa da Torre
Tipo imóvel	Sequeiro\com Eira
Imóvel	GPC.2423C01 - Casa da Torre
Descrição	



## Informação específica

### Localizações

Local administ.	Topónimo	Morada	Data	Geo Datum	Método	Códi SIG	Coord. Geo. X	Coord. Geo. Y	Coord. Plana X	Coord. Plana Y	Coord. Plana Z	Ambiente
Portugal\Braga\Vila Nova de Famalicão\Lousado	Souto		2013-01-31	[EPSG:27493] Datum 73 / Modified Portuguese Grid	Quantum\POLYGON	732						

### Tipologias

Tipologia	Justificação
Património\Popular	

### Fichas relacionadas

Tipo de ficha	Dados da ficha	Inf. específica	Dados inf. específica	Tipo relação
Ficheiros	GPC.2423C01.01   \\arqserver\InPatrimonium\Documentos\GPC\Material Fotográfico\Sequeiro\GPC.2423C01.01.JPG   9681			

## Inventário : Imóveis

Nº imóvel	GPC.2423C02.01
Designação	Sequeiro
Tipo imóvel	Sequeiro\com Eira
Imóvel	GPC.2423C02 - Casa II do Souto
Descrição	



## Informação específica

### Localizações

Local administ.	Topónimo	Morada	Data	Geo Datum	Método	Códi SIG	Coord. Geo. X	Coord. Geo. Y	Coord. Plana X	Coord. Plana Y	Coord. Plana Z	Ambiente
Portugal\Braga\Vila Nova de Famalicão\Lousado	Souto		2013-02-01	[EPSG:27493] Datum 73 / Modified Portuguese Grid	Quantum\POLYGON	734						

### Tipologias

Tipologia	Justificação
Património\Popular	

### Fichas relacionadas

Tipo de ficha	Dados da ficha	Inf. específica	Dados inf. específica	Tipo relação
Ficheiros	GPC.2423C02.01   \\arqserver\InPatrimonium\Documentos\GPC\Material Fotográfico\Sequeiro\GPC.2423C02.01.JPG   9682			

## Inventário : Imóveis

Nº imóvel	GPC.2433C01.01
Designação	Sequeiro da Casa Rebelo
Tipo imóvel	Sequeiro\com Eira
Imóvel	GPC.2433C01 - Casa Rebelo
Descrição	



## Informação específica

### Localizações

Local administ.	Topónimo	Morada	Data	Geo Datum	Método	Códi SIG	Coord. Geo. X	Coord. Geo. Y	Coord. Plana X	Coord. Plana Y	Coord. Plana Z	Ambiente
Portugal\Braga\Vila Nova de Famalicão\Lousado	Ancide		2013-02-04	[EPSG:27493] Datum 73 / Modified Portuguese Grid	Quantum\POLYGON	755						

### Tipologias

Tipologia	Justificação
Património\Popular	

### Fichas relacionadas

Tipo de ficha	Dados da ficha	Inf. específica	Dados inf. específica	Tipo relação
Ficheiros	GPC.2433C01.01   \\arqserver\InPatrimonium\Documentos\GPC\Material Fotográfico\Sequeiro\GPC.2433C01.01.JPG   9683			

## Inventário : Imóveis

Nº imóvel	GPC.2433C07
Designação	Sequeiro junto a Ancide
Tipo imóvel	Sequeiro\com Eira
Imóvel	GPC.2433C - Conjunto de Ancide
Descrição	



## Informação específica

### Localizações

Local administ.	Topónimo	Morada	Data	Geo Datum	Método	Códi SIG	Coord. Geo. X	Coord. Geo. Y	Coord. Plana X	Coord. Plana Y	Coord. Plana Z	Ambiente
Portugal\Braga\Vila Nova de Famalicão\Lousado	Ancide		2013-02-04	[EPSG:27493] Datum 73 / Modified Portuguese Grid	Quantum\POLYGON	760						

### Tipologias

Tipologia	Justificação
Património\Popular	

### Fichas relacionadas

Tipo de ficha	Dados da ficha	Inf. específica	Dados inf. específica	Tipo relação
Ficheiros	GPC.2433C07   \\arqserver\InPatrimonium\Documentos\GPC\Material Fotográfico\Sequeiro\GPC.2433C07.JPG   9684			

2014-11-10 11:33:02

Câmara Municipal de Vila Nova de Famalicão

Joao Machado

## Inventário : Imóveis

Nº imóvel	GPC.2706C03
Designação	Sequeiro da Casa de Vilar D`Este
Tipo imóvel	Sequeiro\com Eira
Imóvel	GPC.2706C - Conjunto de Vilar D`Este
Descrição	



## Informação específica

### Localizações

Local administ.	Topónimo	Morada	Data	Geo Datum	Método	Códi SIG	Coord. Geo. X	Coord. Geo. Y	Coord. Plana X	Coord. Plana Y	Coord. Plana Z	Ambiente
Portugal\Braga\Vila Nova de Famalicão\Nine	Vilar D`Este		2013-02-04	[EPSG:27493] Datum 73 / Modified Portuguese Grid	Quantum\POLYGON	780						

### Tipologias

Tipologia	Justificação
Património\Popular	

### Fichas relacionadas

Tipo de ficha	Dados da ficha	Inf. específica	Dados inf. específica	Tipo relação
Ficheiros	GPC.2706C03   \\arqserver\InPatrimonium\Documentos\GPC\Material Fotográfico\Sequeiro\GPC.2706C03.JPG   9685			

## Inventário : Imóveis

Nº imóvel	GPC.2717C02
Designação	Sequeiro
Tipo imóvel	Sequeiro\com Eira
Imóvel	GPC.2717C - Quinta de Santo António
Descrição	



## Informação específica

### Localizações

Local administ.	Topónimo	Morada	Data	Geo Datum	Método	Códi SIG	Coord. Geo. X	Coord. Geo. Y	Coord. Plana X	Coord. Plana Y	Coord. Plana Z	Ambiente
Portugal\Braga\Vila Nova de Famalicão\Nine			2013-02-04	[EPSG:27493] Datum 73 / Modified Portuguese Grid	Quantum\POLYGON	783						

### Tipologias

Tipologia	Justificação
Património\Popular	

### Fichas relacionadas

Tipo de ficha	Dados da ficha	Inf. específica	Dados inf. específica	Tipo relação
Ficheiros	GPC.2717C02   \\arqserver\InPatrimonium\Documentos\GPC\Material Fotográfico\Sequeiro\GPC.2717C02.JPG   9686			

2014-11-10 11:33:35

Câmara Municipal de Vila Nova de Famalicão

Joao Machado

## Inventário : Imóveis

Nº imóvel	GPC.2907C03
Designação	Sequeiro
Tipo imóvel	Sequeiro\com Eira
Imóvel	GPC.2907C - Quinta do Outeiro
Descrição	



## Informação específica

### Localizações

Local administ.	Topónimo	Morada	Data	Geo Datum	Método	Códi SIG	Coord. Geo. X	Coord. Geo. Y	Coord. Plana X	Coord. Plana Y	Coord. Plana Z	Ambiente
Portugal\Braga\Vila Nova de Famalicão\União das freguesias de Gondifelos, Cavalões e Outiz			2013-01-28									
Portugal\Braga\Vila Nova de Famalicão\Outiz			2013-02-05	[EPSG:27493] Datum 73 / Modified Portuguese Grid	Quantum\POLYGON	797						

### Tipologias

Tipologia	Justificação
Património\Popular	

### Fichas relacionadas

Tipo de ficha	Dados da ficha	Inf. específica	Dados inf. específica	Tipo relação
Ficheiros	GPC.2907C03   \\arqserver\InPatrimonium\Documentos\GPC\Material Fotográfico\Sequeiro\GPC.2907C03.JPG   9687			






2014-11-10 11:33:51

Câmara Municipal de Vila Nova de Famalicão

Joao Machado

## Inventário : Imóveis

Nº imóvel	GPC.3017C01.01
Designação	Sequeiro
Tipo imóvel	Sequeiro\com Eira
Imóvel	GPC.3017C01 - Casa da Quinta da Ponte de Serves
Descrição	



## Informação específica

### Localizações

Local administ.	Topónimo	Morada	Data	Geo Datum	Método	Códi SIG	Coord. Geo. X	Coord. Geo. Y	Coord. Plana X	Coord. Plana Y	Coord. Plana Z	Ambiente
Portugal\Braga\Vila Nova de Famalicão\Pedome			2013-02-07	[EPSG:27493] Datum 73 / Modified Portuguese Grid	Quantum\POLYGON	808						

### Tipologias

Tipologia	Justificação
Património\Popular	

2014-11-10 11:34:06

Câmara Municipal de Vila Nova de Famalicão

Joao Machado

## Inventário : Imóveis

Nº imóvel	GPC.3203C03
Designação	Sequeiro
Tipo imóvel	Sequeiro\com Eira
Imóvel	GPC.3203C - Conjunto de Santa Justa
Descrição	



## Informação específica

### Localizações

Local administ.	Topónimo	Morada	Data	Geo Datum	Método	Códi SIG	Coord. Geo. X	Coord. Geo. Y	Coord. Plana X	Coord. Plana Y	Coord. Plana Z	Ambiente
Portugal\Braga\Vila Nova de Famalicão\Pousada de Saramagos	Cancelas		2013-02-07	[EPSG:27493] Datum 73 / Modified Portuguese Grid	Quantum\POLYGON 815							
Portugal\Braga\Vila Nova de Famalicão\Pousada de Saramagos	Cancelas	Rua das Cancelas 45, 4770 Pousada de Saramagos, Portugal	2014-03-19	[EPSG:3857] WGS 84 / Pseudo Mercator	Google Maps		-8,431375	41,425537				

### Tipologias

Tipologia	Justificação
Património\Popular	

### Fichas relacionadas

Tipo de ficha	Dados da ficha	Inf. específica	Dados inf. específica	Tipo relação
Ficheiros	GPC.3203C03   \\arqserver\InPatrimonium\Documentos\GPC\Material Fotográfico\Sequeiro\GPC.3203C03.JPG   9688			

## Inventário : Imóveis

Nº imóvel	GPC.3320C04
Designação	Sequeiro
Tipo imóvel	Sequeiro\com Eira
Imóvel	GPC.3320C - Quinta de Fafião
Descrição	



## Informação específica

### Localizações

Local administ.	Topónimo	Morada	Data	Geo Datum	Método	Códi SIG	Coord. Geo. X	Coord. Geo. Y	Coord. Plana X	Coord. Plana Y	Coord. Plana Z	Ambiente
Portugal\Braga\Vila Nova de Famalicão\Requião			2013-02-07	[EPSG:27493] Datum 73 / Modified Portuguese Grid	Quantum\POLYGON	827						

### Tipologias

Tipologia	Justificação
Património\Popular	

### Fichas relacionadas

Tipo de ficha	Dados da ficha	Inf. específica	Dados inf. específica	Tipo relação
Ficheiros	GPC.3320C04   \\arqserver\InPatrimonium\Documentos\GPC\Material Fotográfico\Sequeiro\GPC.3320C04.JPG   9689			

2014-11-10 11:34:44

Câmara Municipal de Vila Nova de Famalicão

Joao Machado

## Inventário : Imóveis

Nº imóvel	GPC.3322C02
Designação	Sequeiro
Tipo imóvel	Sequeiro\com Eira
Imóvel	GPC.3322C - Conjunto de Quintão
Descrição	



## Informação específica

### Localizações

Local administ.	Topónimo	Morada	Data	Geo Datum	Método	Códi SIG	Coord. Geo. X	Coord. Geo. Y	Coord. Plana X	Coord. Plana Y	Coord. Plana Z	Ambiente
Portugal\Braga\Vila Nova de Famalicão\Requião			2013-02-08	[EPSG:27493] Datum 73 / Modified Portuguese Grid	Quantum\POLYGON	835						

### Tipologias

Tipologia	Justificação
Património\Popular	

### Fichas relacionadas

Tipo de ficha	Dados da ficha	Inf. específica	Dados inf. específica	Tipo relação
Ficheiros	GPC.3322C02   \\arqserver\InPatrimonium\Documentos\GPC\Material Fotográfico\Sequeiro\GPC.3322C02.JPG   9690			

2014-11-10 11:35:00

Câmara Municipal de Vila Nova de Famalicão

Joao Machado

## Inventário : Imóveis

Nº imóvel	GPC.3607C05
Designação	Sequeiro junto às Alminhas da Cova
Tipo imóvel	Sequeiro\com Eira
Imóvel	GPC.3607C - Conjunto da Cova
Descrição	



## Informação específica

### Localizações

Local administ.	Topónimo	Morada	Data	Geo Datum	Método	Códi SIG	Coord. Geo. X	Coord. Geo. Y	Coord. Plana X	Coord. Plana Y	Coord. Plana Z	Ambiente
Portugal\Braga\Vila Nova de Famalicão\União das freguesias de Ruivães e Novais	Cova		2013-01-28									
Portugal\Braga\Vila Nova de Famalicão\Ruivães	Cova		2013-02-13	[EPSG:27493] Datum 73 / Modified Portuguese Grid	Quantum\POLYGON	859						

### Tipologias

Tipologia	Justificação
Património\Popular	

### Fichas relacionadas

Tipo de ficha	Dados da ficha	Inf. específica	Dados inf. específica	Tipo relação
Ficheiros	GPC.3607C05   \\arqserver\InPatrimonium\Documentos\GPC\Material Fotográfico\Sequeiro\GPC.3607C05.JPG   9692			

## Inventário : Imóveis

Nº imóvel	GPC.3619C02
Designação	Sequeiro
Tipo imóvel	Sequeiro\com Eira
Imóvel	GPC.3619C - Conjunto de Ores
Descrição	



## Informação específica

### Localizações

Local administ.	Topónimo	Morada	Data	Geo Datum	Método	Códi SIG	Coord. Geo. X	Coord. Geo. Y	Coord. Plana X	Coord. Plana Y	Coord. Plana Z	Ambiente
Portugal\Braga\Vila Nova de Famalicão\União das freguesias de Ruivães e Novais	Ores		2013-01-28									
Portugal\Braga\Vila Nova de Famalicão\Ruivães	Ores	Rua de Ores de Baixo	2013-02-13	[EPSG:27493] Datum 73 / Modified Portuguese Grid	Quantum\POLYGON	865						

### Tipologias

Tipologia	Justificação
Património\Popular	

### Fichas relacionadas

Tipo de ficha	Dados da ficha	Inf. específica	Dados inf. específica	Tipo relação
Ficheiros	GPC.3619C02   \\arqserver\InPatrimonium\Documentos\GPC\Material Fotográfico\Sequeiro\GPC.3619C02.JPG   9693			

2014-11-10 11:35:37

Câmara Municipal de Vila Nova de Famalicão

Joao Machado

## Inventário : Imóveis

Nº imóvel	GPC.3708C02
Designação	Sequeiro
Tipo imóvel	Sequeiro\com Eira
Imóvel	GPC.3708C - Quinta do Mosteiro
Descrição	



## Informação específica

### Localizações

Local administ.	Topónimo	Morada	Data	Geo Datum	Método	Códi SIG	Coord. Geo. X	Coord. Geo. Y	Coord. Plana X	Coord. Plana Y	Coord. Plana Z	Ambiente
Portugal\Braga\Vila Nova de Famalicão\União das freguesias de Arnoso (Santa Maria e Santa Eulália) e Sezures			2013-01-28									
Portugal\Braga\Vila Nova de Famalicão\Santa Eulália (Arnoso)			2013-02-13	[EPSG:27493] Datum 73 / Modified Portuguese Grid	Quantum\POLYGON	870						

### Tipologias

Tipologia	Justificação
Património\Popular	

### Fichas relacionadas

Tipo de ficha	Dados da ficha	Inf. específica	Dados inf. específica	Tipo relação
Ficheiros	GPC.3708C02   \\arqserver\InPatrimonium\Documentos\GPC\Material Fotográfico\Sequeiro\GPC.3708C02.jpg   9694			



2014-11-10 11:35:54

Câmara Municipal de Vila Nova de Famalicão

Joao Machado

## Inventário : Imóveis

Nº imóvel	GPC.3808C03
Designação	Sequeiro
Tipo imóvel	Sequeiro\com Eira
Imóvel	GPC.3808C - Quinta de Ferrão
Descrição	



## Informação específica

### Localizações

Local administ.	Topónimo	Morada	Data	Geo Datum	Método	Códi SIG	Coord. Geo. X	Coord. Geo. Y	Coord. Plana X	Coord. Plana Y	Coord. Plana Z	Ambiente
Portugal\Braga\Vila Nova de Famalicão\União das freguesias de Arnoso (Santa Maria e Santa Eulália) e Sezures			2013-01-28									
Portugal\Braga\Vila Nova de Famalicão\Santa Maria (Arnoso)			2013-02-13	[EPSG:27493] Datum 73 / Modified Portuguese Grid	Quantum\POINT	375						

### Protecção

Protecção	Justificação
Indireta\Em Área de Classificação\Imóvel\Interesse Público (I.I.P.)\Zona Especial de Protecção (Z.E.P.)	

### Tipologias

Tipologia	Justificação
Património\Popular	



## Inventário : Imóveis

Nº imóvel	GPC.3815C02
Designação	Sequeiro
Tipo imóvel	Sequeiro\com Eira
Imóvel	GPC.3815C - Conjunto de Quintela
Descrição	



## Informação específica

### Localizações

Local administ.	Topónimo	Morada	Data	Geo Datum	Método	Códi SIG	Coord. Geo. X	Coord. Geo. Y	Coord. Plana X	Coord. Plana Y	Coord. Plana Z	Ambiente
Portugal\Braga\Vila Nova de Famalicão\União das freguesias de Arnoso (Santa Maria e Santa Eulália) e Sezures	Quintela		2013-01-28									
Portugal\Braga\Vila Nova de Famalicão\Santa Maria (Arnoso)	Quintela		2013-02-13	[EPSG:27493] Datum 73 / Modified Portuguese Grid	Quantum\POLYGON	880						

### Tipologias

Tipologia	Justificação
Património\Popular	

### Fichas relacionadas

Tipo de ficha	Dados da ficha	Inf. específica	Dados inf. específica	Tipo relação
Ficheiros	GPC.3815C02   \\arqserver\InPatrimonium\Documentos\GPC\Material Fotográfico\Sequeiro\GPC.3815C02.JPG   9695			

## Inventário : Imóveis

Nº imóvel	GPC.3816C02
Designação	Sequeiro
Tipo imóvel	Sequeiro\com Eira
Imóvel	GPC.3816C - Conjunto do Bom Nome
Descrição	



## Informação específica

### Localizações

Local administ.	Topónimo	Morada	Data	Geo Datum	Método	Códi SIG	Coord. Geo. X	Coord. Geo. Y	Coord. Plana X	Coord. Plana Y	Coord. Plana Z	Ambiente
Portugal\Braga\Vila Nova de Famalicão\União das freguesias de Arnoso (Santa Maria e Santa Eulália) e Sezures			2013-01-28									
Portugal\Braga\Vila Nova de Famalicão\Santa Maria (Arnoso)			2013-02-13	[EPSG:27493] Datum 73 / Modified Portuguese Grid	Quantum\POLYGON	882						

### Tipologias

Tipologia	Justificação
Património\Popular	

### Fichas relacionadas

Tipo de ficha	Dados da ficha	Inf. específica	Dados inf. específica	Tipo relação
Ficheiros	GPC.3816C02   \\arqserver\InPatrimonium\Documentos\GPC\Material Fotográfico\Sequeiro\GPC.3816C02.JPG   9696			

2014-11-10 11:36:43

Câmara Municipal de Vila Nova de Famalicão

Joao Machado

## Inventário : Imóveis

Nº imóvel	GPC.3905C03
Designação	Sequeiro
Tipo imóvel	Sequeiro\com Eira
Imóvel	GPC.3905C - Conjunto de São Cristovão
Descrição	



## Informação específica

### Localizações

Local administ.	Topónimo	Morada	Data	Geo Datum	Método	Códi SIG	Coord. Geo. X	Coord. Geo. Y	Coord. Plana X	Coord. Plana Y	Coord. Plana Z	Ambiente
Portugal\Braga\Vila Nova de Famalicão\Santa Maria (Oliveira)			2012-05-22	[EPSG:27493] Datum 73 / Modified Portuguese Grid	Quantum\POLYGON	405						

### Tipologias

Tipologia	Justificação
Património\Popular	

### Fichas relacionadas

Tipo de ficha	Dados da ficha	Inf. específica	Dados inf. específica	Tipo relação
Ficheiros	GPC.3905C03   \\arqserver\InPatrimonium\Documentos\GPC\Material Fotográfico\Sequeiro\GPC.3905C03.JPG   9697			

## Inventário : Imóveis

Nº imóvel	GPC.3906C03
Designação	Sequeiro
Tipo imóvel	Sequeiro\com Eira
Imóvel	GPC.3906C - Conjunto da Levandeira
Descrição	



## Informação específica

### Localizações

Local administ.	Topónimo	Morada	Data	Geo Datum	Método	Códi SIG	Coord. Geo. X	Coord. Geo. Y	Coord. Plana X	Coord. Plana Y	Coord. Plana Z	Ambiente
Portugal\Braga\Vila Nova de Famalicão\Santa Maria (Oliveira)	Levandeira		2013-01-22	[EPSG:27493] Datum 73 / Modified Portuguese Grid	Quantum\POLYGON	654						

### Tipologias

Tipologia	Justificação
Património\Popular	

### Fichas relacionadas

Tipo de ficha	Dados da ficha	Inf. específica	Dados inf. específica	Tipo relação
Ficheiros	GPC.3906C03   \\arqserver\InPatrimonium\Documentos\GPC\Material Fotográfico\Sequeiro\GPC.3906C03.JPG   9698			
Material fotográfico	Analógico\Diapositivos e Transparências   Maria de Lurdes Azevedo Pereira   DMF.000486   1982-00-00   5263			

## Ficheiros multimédia: Informação genérica



gpc.3906c03.jpg



dmf.000486.jpg

## Inventário : Imóveis

Nº imóvel	GPC.3935
Designação	Sequeiro em Vista Alegre
Tipo imóvel	Sequeiro\com Eira
Imóvel	
Descrição	



## Informação específica

### Localizações

Local administ.	Topónimo	Morada	Data	Geo Datum	Método	Códi SIG	Coord. Geo. X	Coord. Geo. Y	Coord. Plana X	Coord. Plana Y	Coord. Plana Z	Ambiente
Portugal\Braga\Vila Nova de Famalicão\Santa Maria (Oliveira)	Vista Alegre		2013-02-14	[EPSG:27493] Datum 73 / Modified Portuguese Grid	Quantum\POINT	379						
Portugal\Braga\Vila Nova de Famalicão\Santa Maria (Oliveira)	Vista Alegre		2013-09-03	[EPSG:27493] Datum 73 / Modified Portuguese Grid	Quantum\POLYGON	893						

### Tipologias

Tipologia	Justificação
Património\Popular	

### Fichas relacionadas

Tipo de ficha	Dados da ficha	Inf. específica	Dados inf. específica	Tipo relação
Ficheiros	GPC.3935   \\arqserver\InPatrimonium\Documentos\GPC\Material Fotográfico\Sequeiro\GPC.3935.JPG   9700			

## Inventário : Imóveis

Nº imóvel	GPC.4015C02
Designação	Sequeiro da Casa I de Senra
Tipo imóvel	Sequeiro\com Eira
Imóvel	GPC.4015C - Conjunto da Senra
Descrição	



## Informação específica

### Localizações

Local administ.	Topónimo	Morada	Data	Geo Datum	Método	Códi SIG	Coord. Geo. X	Coord. Geo. Y	Coord. Plana X	Coord. Plana Y	Coord. Plana Z	Ambiente
Portugal\Braga\Vila Nova de Famalicão\União das freguesias de Vale (São Cosme), Telhado e Portela	Senra		2013-01-28									
Portugal\Braga\Vila Nova de Famalicão\São Cosme (Vale)	Senra		2013-02-14	[EPSG:27493] Datum 73 / Modified Portuguese Grid	Quantum\POLYGON	899						

### Tipologias

Tipologia	Justificação
Património\Popular	

### Fichas relacionadas

Tipo de ficha	Dados da ficha	Inf. específica	Dados inf. específica	Tipo relação
Ficheiros	GPC.4015C02   \\arqserver\InPatrimonium\Documentos\GPC\Material Fotográfico\Sequeiro\GPC.4015C02.JPG   9701			



2014-11-10 11:37:37

Câmara Municipal de Vila Nova de Famalicão

Joao Machado

## Inventário : Imóveis

Nº imóvel	GPC.4015C03
Designação	Sequeiro da Casa II de Senra
Tipo imóvel	Sequeiro\com Eira
Imóvel	GPC.4015C - Conjunto da Senra
Descrição	



## Informação específica

### Localizações

Local administ.	Topónimo	Morada	Data	Geo Datum	Método	Códi SIG	Coord. Geo. X	Coord. Geo. Y	Coord. Plana X	Coord. Plana Y	Coord. Plana Z	Ambiente
Portugal\Braga\Vila Nova de Famalicão\União das freguesias de Vale (São Cosme), Telhado e Portela	Senra		2013-01-28									
Portugal\Braga\Vila Nova de Famalicão\São Cosme (Vale)	Senra		2013-02-14	[EPSG:27493] Datum 73 / Modified Portuguese Grid	Quantum\POLYGON	901						

### Tipologias

Tipologia	Justificação
Património\Popular	

## Inventário : Imóveis

Nº imóvel	GPC.4016C02
Designação	Sequeiro
Tipo imóvel	Sequeiro\com Eira
Imóvel	GPC.4016C - Quinta dos Passais
Descrição	



## Informação específica

### Localizações

Local administ.	Topónimo	Morada	Data	Geo Datum	Método	Códi SIG	Coord. Geo. X	Coord. Geo. Y	Coord. Plana X	Coord. Plana Y	Coord. Plana Z	Ambiente
Portugal\Braga\Vila Nova de Famalicão\União das freguesias de Vale (São Cosme), Telhado e Portela			2013-01-28									
Portugal\Braga\Vila Nova de Famalicão\São Cosme (Vale)			2013-02-14	[EPSG:27493] Datum 73 / Modified Portuguese Grid	Quantum\POLYGON	905						

### Tipologias

Tipologia	Justificação
Património\Popular	

### Fichas relacionadas

Tipo de ficha	Dados da ficha	Inf. específica	Dados inf. específica	Tipo relação
Ficheiros	GPC.4016C02   \\arqserver\InPatrimonium\Documentos\GPC\Material Fotográfico\Sequeiro\GPC.4016C02.JPG   9702			



## Inventário : Imóveis

Nº imóvel	GPC.4105C03
Designação	Sequeiro
Tipo imóvel	Sequeiro\com Eira
Imóvel	GPC.4105C - Quinta de Tojão
Descrição	



## Informação específica

### Localizações

Local administ.	Topónimo	Morada	Data	Geo Datum	Método	Códi SIG	Coord. Geo. X	Coord. Geo. Y	Coord. Plana X	Coord. Plana Y	Coord. Plana Z	Ambiente
Portugal\Braga\Vila Nova de Famalicão\São Martinho (Vale)	Tojão		2013-02-14	[EPSG:27493] Datum 73 / Modified Portuguese Grid	Quantum\POLYGON	918						

### Tipologias

Tipologia	Justificação
Património\Popular	

### Fichas relacionadas

Tipo de ficha	Dados da ficha	Inf. específica	Dados inf. específica	Tipo relação
Ficheiros	GPC.4105C03   \\arqserver\InPatrimonium\Documentos\GPC\Material Fotográfico\Sequeiro\GPC.4105C03.JPG   9704			

## Inventário : Imóveis

Nº imóvel	GPC.4111C02
Designação	Sequeiro
Tipo imóvel	Sequeiro\com Eira
Imóvel	GPC.4111C - Conjunto da Casa do Outeiro
Descrição	



## Informação específica

### Localizações

Local administ.	Topónimo	Morada	Data	Geo Datum	Método	Códi SIG	Coord. Geo. X	Coord. Geo. Y	Coord. Plana X	Coord. Plana Y	Coord. Plana Z	Ambiente
Portugal\Braga\Vila Nova de Famalicão\São Martinho (Vale)	Outeiro		2013-02-14	[EPSG:27493] Datum 73 / Modified Portuguese Grid	Quantum\POLYGON	922						

### Tipologias

Tipologia	Justificação
Património\Popular	

### Fichas relacionadas

Tipo de ficha	Dados da ficha	Inf. específica	Dados inf. específica	Tipo relação
Ficheiros	GPC.4111C02   \\arqserver\InPatrimonium\Documentos\GPC\Material Fotográfico\Sequeiro\GPC.4111C02.JPG   9705			

2014-11-10 11:38:42

Câmara Municipal de Vila Nova de Famalicão

Joao Machado

## Inventário : Imóveis

Nº imóvel	GPC.4112C02
Designação	Sequeiro da Casa da Eira
Tipo imóvel	Sequeiro\com Eira
Imóvel	GPC.4112C - Conjunto da Casa da Eira
Descrição	



## Informação específica

### Localizações

Local administ.	Topónimo	Morada	Data	Geo Datum	Método	Códi SIG	Coord. Geo. X	Coord. Geo. Y	Coord. Plana X	Coord. Plana Y	Coord. Plana Z	Ambiente
Portugal\Braga\Vila Nova de Famalicão\São Martinho (Vale)			2013-02-14	[EPSG:27493] Datum 73 / Modified Portuguese Grid	Quantum\POLYGON 927							

### Tipologias

Tipologia	Justificação
Património\Popular	

### Fichas relacionadas

Tipo de ficha	Dados da ficha	Inf. específica	Dados inf. específica	Tipo relação
Ficheiros	GPC.4112C02   \\arqserver\InPatrimonium\Documentos\GPC\Material Fotográfico\Sequeiro\GPC.4112C02.JPG   9706			

2014-11-10 11:38:58

Câmara Municipal de Vila Nova de Famalicão

Joao Machado

## Inventário : Imóveis

Nº imóvel	GPC.4113C03
Designação	Sequeiro
Tipo imóvel	Sequeiro\com Eira
Imóvel	GPC.4113C - Conjunto da Casa do Olival
Descrição	



## Informação específica

### Localizações

Local administ.	Topónimo	Morada	Data	Geo Datum	Método	Códi SIG	Coord. Geo. X	Coord. Geo. Y	Coord. Plana X	Coord. Plana Y	Coord. Plana Z	Ambiente
Portugal\Braga\Vila Nova de Famalicão\São Martinho (Vale)			2013-02-14	[EPSG:27493] Datum 73 / Modified Portuguese Grid	Quantum\POLYGON	931						

### Tipologias

Tipologia	Justificação
Património\Popular	

### Fichas relacionadas

Tipo de ficha	Dados da ficha	Inf. específica	Dados inf. específica	Tipo relação
Ficheiros	GPC.4113C03   \\arqserver\InPatrimonium\Documentos\GPC\Material Fotográfico\Sequeiro\GPC.4113C03.JPG   9707			

## Inventário : Imóveis

Nº imóvel	GPC.4121C02
Designação	Sequeiro da Casa do Pedreiro
Tipo imóvel	Sequeiro\com Eira
Imóvel	GPC.4121C - Quinta do Pedreiro
Descrição	



## Informação específica

### Localizações

Local administ.	Topónimo	Morada	Data	Geo Datum	Método	Códi SIG	Coord. Geo. X	Coord. Geo. Y	Coord. Plana X	Coord. Plana Y	Coord. Plana Z	Ambiente
Portugal\Braga\Vila Nova de Famalicão\São Martinho (Vale)			2013-02-14	[EPSG:27493] Datum 73 / Modified Portuguese Grid	Quantum\POLYGON 915							

### Tipologias

Tipologia	Justificação
Património\Popular	

### Fichas relacionadas

Tipo de ficha	Dados da ficha	Inf. específica	Dados inf. específica	Tipo relação
Ficheiros	GPC.4101C04   \\arqserver\InPatrimonium\Documentos\GPC\Material Fotográfico\Sequeiro\GPC.4101C04.JPG   9703			

2014-11-10 11:39:32

Câmara Municipal de Vila Nova de Famalicão

Joao Machado

## Inventário : Imóveis

Nº imóvel	GPC.4215C02
Designação	Sequeiro
Tipo imóvel	Sequeiro\com Eira
Imóvel	GPC.4215C - Conjunto de Linhares
Descrição	



## Informação específica

### Localizações

Local administ.	Topónimo	Morada	Data	Geo Datum	Método	Códi SIG	Coord. Geo. X	Coord. Geo. Y	Coord. Plana X	Coord. Plana Y	Coord. Plana Z	Ambiente
Portugal\Braga\Vila Nova de Famalicão\São Mateus (Oliveira)	Linhares		2013-02-19	[EPSG:27493] Datum 73 / Modified Portuguese Grid	Quantum\POLYGON 944							

### Tipologias

Tipologia	Justificação
Património\Popular	

### Fichas relacionadas

Tipo de ficha	Dados da ficha	Inf. específica	Dados inf. específica	Tipo relação
Ficheiros	GPC.4215C02   \\arqserver\InPatrimonium\Documentos\GPC\Material Fotográfico\Sequeiro\GPC.4215C02.JPG   9708			

## Inventário : Imóveis

Nº imóvel	GPC.4308C02.01
Designação	Sequeiro na Casa Pinheiro Alves
Tipo imóvel	Sequeiro\com Eira
Imóvel	GPC.4308C02 - Casa Pinheiro Alves
Descrição	



## Informação específica

### Localizações

Local administ.	Topónimo	Morada	Data	Geo Datum	Método	Códi SIG	Coord. Geo. X	Coord. Geo. Y	Coord. Plana X	Coord. Plana Y	Coord. Plana Z	Ambiente
Portugal\Braga\Vila Nova de Famalicão\União das freguesias de Seide			2013-01-28									
Portugal\Braga\Vila Nova de Famalicão\São Miguel (Seide)			2013-02-19	[EPSG:27493] Datum 73 / Modified Portuguese Grid	Quantum\POLYGON 953							

### Tipologias

Tipologia	Justificação
Património\Popular	

### Fichas relacionadas

Tipo de ficha	Dados da ficha	Inf. específica	Dados inf. específica	Tipo relação
Ficheiros	GPC.4308C02.01   \\arqserver\InPatrimonium\Documentos\GPC\Material Fotográfico\Sequeiro\GPC.4308C02.01.JPG   9709			
Material fotográfico	Analgico\Diapositivos e Transparências   Maria de Lurdes Azevedo Pereira   DMF.000199   1982-00-00   4976			

## Inventário : Imóveis

Nº imóvel	GPC.4401C03.02
Designação	Sequeiro da Quinta da Igreja
Tipo imóvel	Sequeiro\com Eira
Imóvel	GPC.4401C03 - Quinta da Igreja
Descrição	



## Informação específica

### Localizações

Local administ.	Topónimo	Morada	Data	Geo Datum	Método	Códi SIG	Coord. Geo. X	Coord. Geo. Y	Coord. Plana X	Coord. Plana Y	Coord. Plana Z	Ambiente
Portugal\Braga\Vila Nova de Famalicão\União das freguesias de Seide	Igreja		2013-01-28									
Portugal\Braga\Vila Nova de Famalicão\São Paio (Seide)	Igreja		2013-02-20	[EPSG:27493] Datum 73 / Modified Portuguese Grid	Quantum\POLYGON 957							

### Tipologias

Tipologia	Justificação
Património\Popular	

### Fichas relacionadas

Tipo de ficha	Dados da ficha	Inf. específica	Dados inf. específica	Tipo relação
Ficheiros	GPC.4401C03.02   \\arqserver\InPatrimonium\Documentos\GPC\Material Fotográfico\Sequeiro\GPC.4401C03.02.JPG   9710			






2014-11-10 11:40:21

Câmara Municipal de Vila Nova de Famalicão

Joao Machado

## Inventário : Imóveis

Nº imóvel	GPC.4404C01.01
Designação	Sequeiro da Casal de Caride
Tipo imóvel	Sequeiro\com Eira
Imóvel	GPC.4404C01 - Casal de Caride
Descrição	



## Informação específica

### Localizações

Local administ.	Topónimo	Morada	Data	Geo Datum	Método	Códi SIG	Coord. Geo. X	Coord. Geo. Y	Coord. Plana X	Coord. Plana Y	Coord. Plana Z	Ambiente
Portugal\Braga\Vila Nova de Famalicão\União das freguesias de Seide	Caride		2013-01-28									
Portugal\Braga\Vila Nova de Famalicão\São Paio (Seide)	Caride		2013-02-20	[EPSG:27493] Datum 73 / Modified Portuguese Grid	Quantum\POLYGON	964						

### Tipologias

Tipologia	Justificação
Património\Popular	




2014-11-10 11:40:35

Câmara Municipal de Vila Nova de Famalicão

Joao Machado

## Inventário : Imóveis

Nº imóvel	GPC.4404C03
Designação	Sequeiro da Quinta acima do Casal de Caride
Tipo imóvel	Sequeiro\com Eira
Imóvel	GPC.4404C - Conjunto de Caride
Descrição	



## Informação específica

### Localizações

Local administ.	Topónimo	Morada	Data	Geo Datum	Método	Códi SIG	Coord. Geo. X	Coord. Geo. Y	Coord. Plana X	Coord. Plana Y	Coord. Plana Z	Ambiente
Portugal\Braga\Vila Nova de Famalicão\União das freguesias de Seide			2013-01-28									
Portugal\Braga\Vila Nova de Famalicão\São Paio (Seide)			2013-02-20	[EPSG:27493] Datum 73 / Modified Portuguese Grid	Quantum\POLYGON	967						

### Tipologias

Tipologia	Justificação
Património\Popular	

2014-11-10 11:40:50

Câmara Municipal de Vila Nova de Famalicão

Joao Machado

## Inventário : Imóveis

Nº imóvel	GPC.4408C01.01
Designação	Sequeiro da Casa da Bica Velha
Tipo imóvel	Sequeiro\com Eira
Imóvel	GPC.4408C01 - Casa da Bica Velha
Descrição	



## Informação específica

### Localizações

Local administ.	Topónimo	Morada	Data	Geo Datum	Método	Códi SIG	Coord. Geo. X	Coord. Geo. Y	Coord. Plana X	Coord. Plana Y	Coord. Plana Z	Ambiente
Portugal\Braga\Vila Nova de Famalicão\União das freguesias de Seide	Souto		2013-01-28									
Portugal\Braga\Vila Nova de Famalicão\São Paio (Seide)	Souto		2013-02-20	[EPSG:27493] Datum 73 / Modified Portuguese Grid	Quantum\POLYGON	961						

### Tipologias

Tipologia	Justificação
Património\Popular	

### Fichas relacionadas

Tipo de ficha	Dados da ficha	Inf. específica	Dados inf. específica	Tipo relação
Ficheiros	GPC.4401C04.01   \\arqserver\InPatrimonium\Documentos\GPC\Material Fotográfico\Sequeiro\GPC.4401C04.01.JPG   9711			




2014-11-10 11:41:05

Câmara Municipal de Vila Nova de Famalicão

Joao Machado

## Inventário : Imóveis

Nº imóvel	GPC.4501C06.01
Designação	Sequeiro da Casa junto à Igreja
Tipo imóvel	Sequeiro\com Eira
Imóvel	GPC.4501C06 - Casa junto à Igreja
Descrição	



## Informação específica

### Localizações

Local administ.	Topónimo	Morada	Data	Geo Datum	Método	Códi SIG	Coord. Geo. X	Coord. Geo. Y	Coord. Plana X	Coord. Plana Y	Coord. Plana Z	Ambiente
Portugal\Braga\Vila Nova de Famalicão\União das freguesias de Arnoso (Santa Maria e Santa Eulália) e Sezures			2013-01-28									
Portugal\Braga\Vila Nova de Famalicão\Sezures			2013-02-20	[EPSG:27493] Datum 73 / Modified Portuguese Grid	Quantum\POLYGON	974						

### Tipologias

Tipologia	Justificação
Património\Popular	

## Inventário : Imóveis

Nº imóvel	GPC.4502C03.01
Designação	Sequeiro da Casa do Rio
Tipo imóvel	Sequeiro\com Eira
Imóvel	GPC.4502C03 - Casa do Rio
Descrição	



## Informação específica

### Localizações

Local administ.	Topónimo	Morada	Data	Geo Datum	Método	Códi SIG	Coord. Geo. X	Coord. Geo. Y	Coord. Plana X	Coord. Plana Y	Coord. Plana Z	Ambiente
Portugal\Braga\Vila Nova de Famalicão\União das freguesias de Arnoso (Santa Maria e Santa Eulália) e Sezures	Rio		2013-01-28									
Portugal\Braga\Vila Nova de Famalicão\Sezures	Rio		2013-02-20	[EPSG:27493] Datum 73 / Modified Portuguese Grid	Quantum\POLYGON	977						

### Tipologias

Tipologia	Justificação
Património\Popular	

### Fichas relacionadas

Tipo de ficha	Dados da ficha	Inf. específica	Dados inf. específica	Tipo relação
Ficheiros	GPC.4502C03.01   \\arqserver\InPatrimonium\Documentos\GPC\Material Fotográfico\Sequeiro\GPC.4502C03.01.JPG   9712			




2014-11-10 11:41:34

Câmara Municipal de Vila Nova de Famalicão

Joao Machado

## Inventário : Imóveis

Nº imóvel	GPC.4521C02
Designação	Sequeiro da Casa de Quintela
Tipo imóvel	Sequeiro\com Eira
Imóvel	GPC.4521C - Conjunto de Quintela
Descrição	



## Informação específica

### Localizações

Local administ.	Topónimo	Morada	Data	Geo Datum	Método	Códi SIG	Coord. Geo. X	Coord. Geo. Y	Coord. Plana X	Coord. Plana Y	Coord. Plana Z	Ambiente
Portugal\Braga\Vila Nova de Famalicão\União das freguesias de Arnoso (Santa Maria e Santa Eulália) e Sezures	Quintela		2013-01-28									
Portugal\Braga\Vila Nova de Famalicão\Sezures	Quintela		2013-02-20	[EPSG:27493] Datum 73 / Modified Portuguese Grid	Quantum\POLYGON	983						

### Tipologias

Tipologia	Justificação
Património\Popular	

## Inventário : Imóveis

Nº imóvel	GPC.4602C01.02
Designação	Sequeiro da Casa do Sobrado
Tipo imóvel	Sequeiro\com Eira
Imóvel	GPC.4602C01 - Quinta do Sobrado
Descrição	



## Informação específica

### Designações

Tipo designa.	Designação	Justificação
	Alpendre e Eira da Casa do Sobrado	
	Alpendre da Casa do Sobrado	

### Localizações

Local administ.	Topónimo	Morada	Data	Geo Datum	Método	Códi SIG	Coord. Geo. X	Coord. Geo. Y	Coord. Plana X	Coord. Plana Y	Coord. Plana Z	Ambiente
Portugal\Braga\Vila Nova de Famalicão\União das freguesias de Vale (São Cosme), Telhado e Portela			2013-01-28									
Portugal\Braga\Vila Nova de Famalicão\Telhado			2013-02-20	[EPSG:27493] Datum 73 / Modified Portuguese Grid	Quantum\POLYGON	988						

### Numerações

Número	Tipo numera.	Data numeração
GPC.4602C03	Número de Inventário	2013-02-20

### Tema / Assunto

Tema	Assunto
Gabinete do Património Cultural\Inventário	

### Tipologias

Tipologia	Justificação
Património\Popular	

**Fichas relacionadas**

Tipo de ficha	Dados da ficha	Inf. específica	Dados inf. específica	Tipo relação
Ficheiros	GPC.4602C01.02   \\arqserver\InPatrimonium\Documentos\GPC\Material Fotográfico\Sequeiro\GPC.4602C01.02.jpg   9713			



## Inventário : Imóveis

Nº imóvel	GPC.4602C02.01
Designação	Sequeiro da Casa I do Sobrado
Tipo imóvel	Sequeiro\com Eira
Imóvel	GPC.4602C02 - Casa I do Sobrado
Descrição	



## Informação específica

### Designações

Tipo designa.	Designação	Justificação
	Alpendre e Eira da Casa II	
	Alpendre da Casa II	

### Localizações

Local administ.	Topónimo	Morada	Data	Geo Datum	Método	Códi SIG	Coord. Geo. X	Coord. Geo. Y	Coord. Plana X	Coord. Plana Y	Coord. Plana Z	Ambiente
Portugal\Braga\Vila Nova de Famalicão\União das freguesias de Vale (São Cosme), Telhado e Portela			2013-01-28									
Portugal\Braga\Vila Nova de Famalicão\Telhado			2013-02-20	[EPSG:27493] Datum 73 / Modified Portuguese Grid	Quantum\POLYGON	991						

### Numerações

Número	Tipo numera.	Data numeração
GPC.4602C06	Número de Inventário	2013-02-20

### Tema / Assunto

Tema	Assunto
Gabinete do Património Cultural\Inventário	

### Tipologias

Tipologia	Justificação
Património\Popular	

### Fichas relacionadas

Tipo de ficha	Dados da ficha	Inf. específica	Dados inf. específica	Tipo relação
Ficheiros	GPC.4602C02.01   \\arqserver\InPatrimonium\Documentos\GPC\Material Fotográfico\Sequeiro\GPC.4602C02.01.JPG   9714			




2014-11-10 11:42:42

Câmara Municipal de Vila Nova de Famalicão

Joao Machado

## Inventário : Imóveis

Nº imóvel	GPC.4602C03.01
Designação	Sequeiro da Casa II do Sobrado
Tipo imóvel	Sequeiro\com Eira
Imóvel	GPC.4602C03 - Casa II do Sobrado
Descrição	



## Informação específica

### Designações

Tipo designa.	Designação	Justificação
	Alpendre e Eira da Casa VI	
	Alpendre da Casa VI	

### Localizações

Local administ.	Topónimo	Morada	Data	Geo Datum	Método	Códi SIG	Coord. Geo. X	Coord. Geo. Y	Coord. Plana X	Coord. Plana Y	Coord. Plana Z	Ambiente
Portugal\Braga\Vila Nova de Famalicão\União das freguesias de Vale (São Cosme), Telhado e Portela			2013-01-28									
Portugal\Braga\Vila Nova de Famalicão\Telhado			2013-02-20	[EPSG:27493] Datum 73 / Modified Portuguese Grid	Quantum\POLYGON	996						

### Numerações

Número	Tipo numera.	Data numeração
GPC.4602C12	Número de Inventário	

### Tema / Assunto

Tema	Assunto
Gabinete do Património Cultural\Inventário	

### Tipologias

Tipologia	Justificação
Património\Popular	

**Inventário : Imóveis**

Nº imóvel	GPC.4618C02
Designação	Sequeiro na Casa do Crasto
Tipo imóvel	Sequeiro\com Eira
Imóvel	GPC.4618C - Conjunto da Casa do Crasto
Descrição	

**Informação específica****Designações**

Tipo designa.	Designação	Justificação
	Alpendre e Eira na Casa do Crasto	
	Alpendre na Casa do Crasto	

**Localizações**

Local administ.	Topónimo	Morada	Data	Geo Datum	Método	Códi SIG	Coord. Geo. X	Coord. Geo. Y	Coord. Plana X	Coord. Plana Y	Coord. Plana Z	Ambiente
Portugal\Braga\Vila Nova de Famalicão\União das freguesias de Vale (São Cosme), Telhado e Portela	Crasto		2013-01-28									
Portugal\Braga\Vila Nova de Famalicão\Telhado	Crasto		2013-02-21	[EPSG:27493] Datum 73 / Modified Portuguese Grid	Quantum\POLYGON	1008						

**Tema / Assunto**

Tema	Assunto
Gabinete do Património Cultural\Inventário	

**Tipologias**

Tipologia	Justificação
Património\Popular	

**Fichas relacionadas**

Tipo de ficha	Dados da ficha	Inf. específica	Dados inf. específica	Tipo relação
Ficheiros	GPC.4618C02   \\arqserver\InPatrimonium\Documentos\GPC\Material Fotográfico\Sequeiro\GPC.4618C02.JPG   9715			




2014-11-10 11:43:13

Câmara Municipal de Vila Nova de Famalicão

Joao Machado

## Inventário : Imóveis

Nº imóvel	GPC.4619C02
Designação	Sequeiro de Bouça da Cova
Tipo imóvel	Sequeiro\com Eira
Imóvel	GPC.4619C - Conjunto da Bouça da Cova
Descrição	



## Informação específica

### Designações

Tipo designa.	Designação	Justificação
	Alpendre e Eira de Bouça da Cova	
	Alpendre de Bouça da Cova	

### Localizações

Local administ.	Topónimo	Morada	Data	Geo Datum	Método	Códi SIG	Coord. Geo. X	Coord. Geo. Y	Coord. Plana X	Coord. Plana Y	Coord. Plana Z	Ambiente
Portugal\Braga\Vila Nova de Famalicão\União das freguesias de Vale (São Cosme), Telhado e Portela	Bouça da Cova		2013-01-28									
Portugal\Braga\Vila Nova de Famalicão\Telhado	Bouça da Cova		2013-02-21	[EPSG:27493] Datum 73 / Modified Portuguese Grid	Quantum\POLYGON	1012						

### Tema / Assunto

Tema	Assunto
Gabinete do Património Cultural\Inventário	

### Tipologias

Tipologia	Justificação
Património\Popular	

## Inventário : Imóveis

Nº imóvel	GPC.4628C02.01
Designação	Sequeiro da Casa II da Quinta das Pirâmides
Tipo imóvel	Sequeiro\com Eira
Imóvel	GPC.4628C02 - Casa II da Quinta das Pirâmides
Descrição	



## Informação específica

### Designações

Tipo designa.	Designação	Justificação
	Alpendre e Eira da Casa II	
	Alpendre da Casa II	

### Localizações

Local administ.	Topónimo	Morada	Data	Geo Datum	Método	Códi SIG	Coord. Geo. X	Coord. Geo. Y	Coord. Plana X	Coord. Plana Y	Coord. Plana Z	Ambiente
Portugal\Braga\Vila Nova de Famalicão\União das freguesias de Vale (São Cosme), Telhado e Portela			2013-01-28									
Portugal\Braga\Vila Nova de Famalicão\Telhado			2013-02-21	[EPSG:27493] Datum 73 / Modified Portuguese Grid	Quantum\POLYGON	1018						

### Tema / Assunto

Tema	Assunto
Gabinete do Património Cultural\Inventário	

### Tipologias

Tipologia	Justificação
Património\Popular	

### Fichas relacionadas

Tipo de ficha	Dados da ficha	Inf. específica	Dados inf. específica	Tipo relação
Ficheiros	GPC.4628C02.01   \\arqserver\InPatrimonium\Documentos\GPC\Material Fotográfico\Sequeiro\GPC.4628C02.01.JPG   9716			

2014-11-10 11:43:43

Câmara Municipal de Vila Nova de Famalicão

Joao Machado

## Inventário : Imóveis

Nº imóvel	GPC.4703C03
Designação	Sequeiro da Quinta da Florida
Tipo imóvel	Sequeiro\com Eira
Imóvel	GPC.4703C - Quinta da Florida
Descrição	



## Informação específica

### Designações

Tipo designa.	Designação	Justificação
	Alpendre e Eira da Quinta da Florida	

### Localizações

Local administ.	Topónimo	Morada	Data	Geo Datum	Método	Códi SIG	Coord. Geo. X	Coord. Geo. Y	Coord. Plana X	Coord. Plana Y	Coord. Plana Z	Ambiente
Portugal\Braga\Vila Nova de Famalicão\Vermoim			2012-05-23	[EPSG:27493] Datum 73 / Modified Portuguese Grid	Quantum\POLYGON	445						

### Tema/Assunto

Tema	Assunto
Gabinete do Património Cultural\Inventário	

### Tipologias

Tipologia	Justificação
Património\Popular	

### Fichas relacionadas

Tipo de ficha	Dados da ficha	Inf. específica	Dados inf. específica	Tipo relação
Ficheiros	GPC.4703C03   \\arqserver\InPatrimonium\Documentos\GPC\Material Fotográfico\Sequeiro\GPC.4703C03.JPG   9717			




2014-11-10 11:44:00

Câmara Municipal de Vila Nova de Famalicão

Joao Machado

## Inventário : Imóveis

Nº imóvel	GPC.4713C02
Designação	Sequeiro da Quinta da Breia
Tipo imóvel	Sequeiro\com Eira
Imóvel	GPC.4713C - Quinta da Breia
Descrição	



## Informação específica

### Designações

Tipo designa.	Designação	Justificação
	Alpendre e Eira da Casa da Breia	

### Localizações

Local administ.	Topónimo	Morada	Data	Geo Datum	Método	Códi SIG	Coord. Geo. X	Coord. Geo. Y	Coord. Plana X	Coord. Plana Y	Coord. Plana Z	Ambiente
Portugal\Braga\Vila Nova de Famalicão\Vermoim	Breia		2013-02-21	[EPSG:27493] Datum 73 / Modified Portuguese Grid	Quantum\POLYGON	1027						

### Numerações

Número	Tipo numera.	Data numeração
GPC.4703C06	Número de Inventário	

### Tema/Assunto

Tema	Assunto
Gabinete do Património Cultural\Inventário	

### Tipologias

Tipologia	Justificação
Património\Popular	

## Inventário : Imóveis

Nº imóvel	GPC.4716C02
Designação	Sequeiro junto da Casa dos Ferreiras
Tipo imóvel	Sequeiro\com Eira
Imóvel	GPC.4716C - Conjunto da Presa
Descrição	



## Informação específica

### Designações

Tipo designa.	Designação	Justificação
	Alpendre e Eira junto da Casa dos Ferreiras	
	Alpendre junto da Casa dos Ferreiras	

### Localizações

Local administ.	Topónimo	Morada	Data	Geo Datum	Método	Códi SIG	Coord. Geo. X	Coord. Geo. Y	Coord. Plana X	Coord. Plana Y	Coord. Plana Z	Ambiente
Portugal\Braga\Vila Nova de Famalicão\Vermoim	Presas		2013-02-21	[EPSG:27493] Datum 73 / Modified Portuguese Grid	Quantum\POLYGON	1030						

### Tema / Assunto

Tema	Assunto
Gabinete do Património Cultural\Inventário	

### Tipologias

Tipologia	Justificação
Património\Popular	

### Fichas relacionadas

Tipo de ficha	Dados da ficha	Inf. específica	Dados inf. específica	Tipo relação
Ficheiros	GPC.4716C02   \\arqserver\InPatrimonium\Documentos\GPC\Material Fotográfico\Sequeiro\GPC.4716C02.JPG   9718			



## Inventário : Imóveis

Nº imóvel	GPC.2206C02.01
Designação	Silo
Tipo imóvel	Silo
Imóvel	GPC.2206C - Quinta do Chouso
Descrição	



## Informação específica

### Localizações

Local administ.	Topónimo	Morada	Data	Geo Datum	Método	Códi SIG	Coord. Geo. X	Coord. Geo. Y	Coord. Plana X	Coord. Plana Y	Coord. Plana Z	Ambiente
Portugal\Braga\Vila Nova de Famalicão\União das freguesias de Lemenhe, Mouquim e Jesufrei	Chouso		2013-01-28									
Portugal\Braga\Vila Nova de Famalicão\Lemenhe	Chouso		2013-01-30	[EPSG:27493] Datum 73 / Modified Portuguese Grid	Quantum\POLYGON	691						

### Tipologias

Tipologia	Justificação
Património\Popular	

### Fichas relacionadas

Tipo de ficha	Dados da ficha	Inf. específica	Dados inf. específica	Tipo relação
Ficheiros	GPC.2206C02.01   \\arqserver\InPatrimonium\Documentos\GPC\Material Fotográfico\Silo\GPC.2206C02.01.JPG   8766			
Material fotográfico	Analgóico\Diapositivos e Transparências   Maria de Lurdes Azevedo Pereira   DMF.000383   1982-00-00   5160			

## Ficheiros multimédia: Informação genérica



**Inventário : Imóveis**

Nº imóvel	GPC.3619C03
Designação	Silo
Tipo imóvel	Silo
Imóvel	GPC.3619C - Conjunto de Ores
Descrição	

**Informação específica****Cronologia**

Data inicial	Data final	Época	Data textual	Parte descrita	Justificação
1944-00-00	1944-00-00	Contemporânea	Século XX.	Imóvel. [Construção]	

**Localizações**

Local administ.	Topónimo	Morada	Data	Geo Datum	Método	Códi SIG	Coord. Geo. X	Coord. Geo. Y	Coord. Plana X	Coord. Plana Y	Coord. Plana Z	Ambiente
Portugal\Braga\Vila Nova de Famalicão\União das freguesias de Ruivães e Novais	Ores		2013-01-28									
Portugal\Braga\Vila Nova de Famalicão\Ruivães	Ores	Rua de Ores de Baixo	2013-02-13	[EPSG:27493] Datum 73 / Modified Portuguese Grid	Quantum\POLYGON	864						

**Tipologias**

Tipologia	Justificação
Património\Popular	

**Fichas relacionadas**

Tipo de ficha	Dados da ficha	Inf. específica	Dados inf. específica	Tipo relação
Ficheiros	GPC.3619C03   \\arqserver\InPatrimonium\Documentos\GPC\Material Fotográfico\Silo\GPC.3619C03.JPG   8765			

**Ficheiros multimédia: Informação genérica**

gpc.3619c03.jpg

**Inventário : Imóveis**

Nº imóvel	GPC.1505C03
Designação	Tanque em Cerejeira
Tipo imóvel	Tanque-Lavadouro
Imóvel	GPC.1505C - Conjunto de Cerejeira
Descrição	

**Informação específica****Cronologia**

Data inicial	Data final	Época	Data textual	Parte descrita	Justificação
1947-00-00	1947-00-00	Contemporânea	Século XX.	Imóvel. [Construção]	

**Localizações**

Local administ.	Topónimo	Morada	Data	Geo Datum	Método	Códi SIG	Coord. Geo. X	Coord. Geo. Y	Coord. Plana X	Coord. Plana Y	Coord. Plana Z	Ambiente
Portugal\Braga\Vila Nova de Famalicão\Fradelos	Cerejeira		2013-01-03	[EPSG:27493] Datum 73 / Modified Portuguese Grid	Quantum\POLYGON	592						
Portugal\Braga\Vila Nova de Famalicão\Fradelos			2013-10-08	[EPSG:3857] WGS 84 / Pseudo Mercator	Google Maps		-8,586894	41,379938				

**Tipologias**

Tipologia	Justificação
Património\Popular	

**Fichas relacionadas**

Tipo de ficha	Dados da ficha	Inf. específica	Dados inf. específica	Tipo relação
Ficheiros	GPC.1505C03   \\arqserver\InPatrimonium\Documentos\GPC\Material Fotográfico\Tanque\GPC.1505C03.JPG   8752			

**Ficheiros multimédia: Informação genérica**

gpc.1505c03.jpg

## Inventário : Imóveis

Nº imóvel	GPC.1526C07
Designação	Tanque em Ferreiros
Tipo imóvel	Tanque-Lavadouro
Imóvel	GPC.1526C - Conjunto de Ferreiros
Descrição	



## Informação específica

### Cronologia

Data inicial	Data final	Época	Data textual	Parte descrita	Justificação
1949-00-00	1949-00-00	Contemporânea	Século XX.	Imóvel. [Construção]	

### Localizações

Local administ.	Topónimo	Morada	Data	Geo Datum	Método	Códi SIG	Coord. Geo. X	Coord. Geo. Y	Coord. Plana X	Coord. Plana Y	Coord. Plana Z	Ambiente
Portugal\Braga\Vila Nova de Famalicão\Fradelos	Ferreiros		2013-01-02	[EPSG:27493] Datum 73 / Modified Portuguese Grid	Quantum\POLYGON	571						
Portugal\Braga\Vila Nova de Famalicão\Fradelos			2013-10-08	[EPSG:3857] WGS 84 / Pseudo Mercator	Google Maps		-8,58999	41,38087				

### Tipologias

Tipologia	Justificação
Património\Popular	

### Fichas relacionadas

Tipo de ficha	Dados da ficha	Inf. específica	Dados inf. específica	Tipo relação
Ficheiros	GPC.1526C07   \\arqserver\InPatrimonium\Documentos\GPC\Material Fotográfico\Tanque\GPC.1526C07.JPG   8753			

## Ficheiros multimédia: Informação genérica



gpc.1526c07.jpg

**Inventário : Imóveis**

Nº imóvel	GPC.1748
Designação	Lavadouro do Ribeiro do Porto
Tipo imóvel	Tanque-Lavadouro
Imóvel	
Descrição	Construído no final do século XIX, aproveitando uma linha de água que vai desembocar no rio Este, a população deste lugar reservou um espaço mais largo da margem, num plano inferior a um arruamento para edificar uma escadaria em pedra granítica e colocar uma laje também de material granítico, de dimensões consideráveis, junto à linha de água, para esfregar a roupa. Por estar num baixio, o lavadouro só funcionava nas épocas em que o caudal da linha de água o permitisse, ou seja, entre a final da primavera e os inícios do outono, encontrando-se submerso nos restantes meses do ano.

**Informação específica****Cronologia**

Data inicial	Data final	Época	Data textual	Parte descrita	Justificação
1851-01-01	1900-12-31	Contemporânea	Século XIX: Segunda Metade.	Imóvel. [Construção]	A construção do lavadouro pode-se balizar na segunda metade do Século XIX.
1901-01-01	2000-12-31	Contemporânea	Século XX.	Gradeamento do Lavadouro Publico	No chão onde o gradeamento está assente observam-se pequenos orifícios abertos com uma profundidade de cerca de 10 centímetros onde, possivelmente, assentava o anterior resguardo do lavadouro.

**Linha de água**

Linha de água	Descrição
Ribeiro(a)\Porto	Linha de Água, apelidada de Ribeiro do Porto, que vai desaguar no rio Este, junto à Azenha da Mocha, na localidade com o mesmo nome.

**Localizações**

Local administ.	Topónimo	Morada	Data	Geo Datum	Método	Códi SIG	Coord. Geo. X	Coord. Geo. Y	Coord. Plana X	Coord. Plana Y	Coord. Plana Z	Ambiente
Portugal\Braga\Vila Nova de Famalicão\União das freguesias de Gondifelos, Cavalões e Outiz	Romãe		2013-01-28	[EPSG:3857] WGS 84 / Pseudo Mercator	Google Maps	-	8,610961	41,418262				
Portugal\Braga\Vila Nova de Famalicão\Gondifelos	Romãe	Rua Ribeiro do Porto, s/n	2013-01-07	[EPSG:27493] Datum 73 / Modified Portuguese Grid	Quantum\POLYGON	606					74 metros	

**Protecção**

Protecção	Justificação
Sem Protecção	

**Tipologias**

Tipologia	Justificação
Património\Popular	

**Fichas relacionadas**

Tipo de ficha	Dados da ficha	Inf. específica	Dados inf. específica	Tipo relação
Ficheiros	AF.1748-00004[2011]   \\Arqserver\inpatrimonium\Documentos\GPC\Material Fotográfico\GPC.17\GPC.1748\AF.1748-00004[2011].JP   4724			

**Ficheiros multimédia: Informação genérica**

af.1748-  
00004  
[2011].jpg

## Inventário : Imóveis

Nº imóvel	GPC.1933
Designação	Fontanário da Feira
Tipo imóvel	Tanque-Lavadouro
Imóvel	
Descrição	



## Informação específica

### Cronologia

Data inicial	Data final	Época	Data textual	Parte descrita	Justificação
1952-00-00	1952-00-00	Contemporânea	Século XX.	Imóvel. [Intervenção/Reabilitação]	Reconstrução.

### Localizações

Local administ.	Topónimo	Morada	Data	Geo Datum	Método	Códi SIG	Coord. Geo. X	Coord. Geo. Y	Coord. Plana X	Coord. Plana Y	Coord. Plana Z	Ambiente
Portugal\Braga\Vila Nova de Famalicão\Joane	Campo da Feira		2012-05-17	[EPSG:27493] Datum 73 / Modified Portuguese Grid	Quantum\POLYGON	255						

### Tipologias

Tipologia	Justificação
Património\Popular	

### Fichas relacionadas

Tipo de ficha	Dados da ficha	Inf. específica	Dados inf. específica	Tipo relação
Ficheiros	GPC.1933   \\arqserver\InPatrimonium\Documentos\GPC\Material Fotográfico\Tanque\GPC.1933.JPG   8762			
Projectos	Património Cultural do Concelho: Actualização do Inventário   29			
Projectos	Levantamento Cultural 1982-1983   42			

## Ficheiros multimédia: Informação genérica



gpc.1933.jpg

## Inventário : Imóveis

Nº imóvel	GPC.2211C04
Designação	Tanque da Quinta de Mões
Tipo imóvel	Tanque-Lavadouro
Imóvel	GPC.2211C - Quinta de Mões
Descrição	



## Informação específica

### Localizações

Local administ.	Topónimo	Morada	Data	Geo Datum	Método	Códi SIG	Coord. Geo. X	Coord. Geo. Y	Coord. Plana X	Coord. Plana Y	Coord. Plana Z	Ambiente
Portugal\Braga\Vila Nova de Famalicão\União das freguesias de Lemenhe, Mouquim e Jesufrei	Mões		2013-01-28									
Portugal\Braga\Vila Nova de Famalicão\Lemenhe	Mões		2013-01-30	[EPSG:27493] Datum 73 / Modified Portuguese Grid	Quantum\POLYGON	699						

### Tipologias

Tipologia	Justificação
Património\Popular	

### Fichas relacionadas

Tipo de ficha	Dados da ficha	Inf. específica	Dados inf. específica	Tipo relação
Ficheiros	GPC.2211C04   \\arqserver\InPatrimonium\Documentos\GPC\Material Fotográfico\Tanque\GPC.2211C04.JPG   8754			

## Ficheiros multimédia: Informação genérica



gpc.2211c04.jpg



## Inventário : Imóveis

Nº imóvel	GPC.2807
Designação	Tanque em Saldanha
Tipo imóvel	Tanque-Lavadouro
Imóvel	
Descrição	



## Informação específica

### Cronologia

Data inicial	Data final	Época	Data textual	Parte descrita	Justificação
1966-00-00	1966-00-00	Contemporânea	Século XX.	Imóvel. [Construção]	Conjetural.

### Localizações

Local administ.	Topónimo	Morada	Data	Geo Datum	Método	Códi SIG	Coord. Geo. X	Coord. Geo. Y	Coord. Plana X	Coord. Plana Y	Coord. Plana Z	Ambiente
Portugal\Braga\Vila Nova de Famalicão\União das freguesias de Ruivães e Novais	Saldanha?		2013-01-28									
Portugal\Braga\Vila Nova de Famalicão\Novais	Saldanha?		2013-02-05	[EPSG:27493] Datum 73 / Modified Portuguese Grid	Quantum\POLYGON	789						

### Tipologias

Tipologia	Justificação
Património\Popular	

### Fichas relacionadas

Tipo de ficha	Dados da ficha	Inf. específica	Dados inf. específica	Tipo relação
Ficheiros	GPC.2807   \\arqserver\InPatrimonium\Documentos\GPC\Material Fotográfico\Tanque\GPC.2807.JPG   8755			
Material fotográfico	Analogico\Diapositivos e Transparências   Maria de Lurdes Azevedo Pereira   DMF.000476   1982-00-00   5253			

## Ficheiros multimédia: Informação genérica



gpc.2807.jpg



dmf.000476.jpg

## Inventário : Imóveis

Nº imóvel	GPC.3917C03
Designação	Tanque em Boticas
Tipo imóvel	Tanque-Lavadouro
Imóvel	GPC.3917C - Conjunto de Boticas
Descrição	



## Informação específica

### Cronologia

Data inicial	Data final	Época	Data textual	Parte descrita	Justificação
1953-00-00	1953-00-00	Contemporânea	Século XX.	Imóvel. [Construção]	

### Localizações

Local administ.	Topónimo	Morada	Data	Geo Datum	Método	Códi SIG	Coord. Geo. X	Coord. Geo. Y	Coord. Plana X	Coord. Plana Y	Coord. Plana Z	Ambiente
Portugal\Braga\Vila Nova de Famalicão\Santa Maria (Oliveira)	Boticas		2012-05-22	[EPSG:27493] Datum 73 / Modified Portuguese Grid	Quantum\POLYGON	410						

### Tipologias

Tipologia	Justificação
Património\Popular	

### Fichas relacionadas

Tipo de ficha	Dados da ficha	Inf. específica	Dados inf. específica	Tipo relação
Ficheiros	GPC.3917C03   \\arqserver\InPatrimonium\Documentos\GPC\Material Fotográfico\Tanque\GPC.3917C03.JPG   8756			

## Ficheiros multimédia: Informação genérica



gpc.3917c03.jpg

## Inventário : Imóveis

Nº imóvel	GPC.4030
Designação	Tanque em Vilar
Tipo imóvel	Tanque-Lavadouro
Imóvel	
Descrição	



## Informação específica

### Localizações

Local administ.	Topónimo	Morada	Data	Geo Datum	Método	Códi SIG	Coord. Geo. X	Coord. Geo. Y	Coord. Plana X	Coord. Plana Y	Coord. Plana Z	Ambiente
Portugal\Braga\Vila Nova de Famalicão\União das freguesias de Vale (São Cosme), Telhado e Portela	Vilar		2013-01-28									
Portugal\Braga\Vila Nova de Famalicão\São Cosme (Vale)	Vilar		2013-02-14	[EPSG:27493] Datum 73 / Modified Portuguese Grid								Quantum\POINT 383

### Tipologias

Tipologia	Justificação
Património\Popular	

### Fichas relacionadas

Tipo de ficha	Dados da ficha	Inf. específica	Dados inf. específica	Tipo relação
Ficheiros	GPC.4030   \\arqserver\InPatrimonium\Documentos\GPC\Material Fotográfico\Tanque\GPC.4030.JPG   8757			

## Ficheiros multimédia: Informação genérica



gpc.4030.jpg

## Inventário : Imóveis

Nº imóvel	GPC.4031
Designação	Tanque no Calvário
Tipo imóvel	Tanque-Lavadouro
Imóvel	
Descrição	



## Informação específica

### Localizações

Local administ.	Topónimo	Morada	Data	Geo Datum	Método	Códi SIG	Coord. Geo. X	Coord. Geo. Y	Coord. Plana X	Coord. Plana Y	Coord. Plana Z	Ambiente
Portugal\Braga\Vila Nova de Famalicão\União das freguesias de Vale (São Cosme), Telhado e Portela	Calvário		2013-01-28									
Portugal\Braga\Vila Nova de Famalicão\São Cosme (Vale)	Calvário		2012-05-22	[EPSG:27493] Datum 73 / Modified Portuguese Grid	Quantum\POLYGON	418						

### Tipologias

Tipologia	Justificação
Património\Popular	

### Fichas relacionadas

Tipo de ficha	Dados da ficha	Inf. específica	Dados inf. específica	Tipo relação
Ficheiros	GPC.4031   \\arqserver\InPatrimonium\Documentos\GPC\Material Fotográfico\Tanque\GPC.4031.JPG   8758			
Projectos	Levantamento Cultural 1982-1983   42			

## Ficheiros multimédia: Informação genérica



gpc.4031.jpg

## Inventário : Imóveis

Nº imóvel	GPC.4111C04
Designação	Tanque no Outeiro
Tipo imóvel	Tanque-Lavadouro
Imóvel	GPC.4111C - Conjunto da Casa do Outeiro
Descrição	



## Informação específica

### Localizações

Local administ.	Topónimo	Morada	Data	Geo Datum	Método	Códi SIG	Coord. Geo. X	Coord. Geo. Y	Coord. Plana X	Coord. Plana Y	Coord. Plana Z	Ambiente
Portugal\Braga\Vila Nova de Famalicão\São Martinho (Vale)	Outeiro		2013-02-14	[EPSG:27493] Datum 73 / Modified Portuguese Grid	Quantum\POLYGON	925						

### Tipologias

Tipologia	Justificação
Património\Popular	

### Fichas relacionadas

Tipo de ficha	Dados da ficha	Inf. específica	Dados inf. específica	Tipo relação
Ficheiros	GPC.4111C04   \\arqserver\InPatrimonium\Documentos\GPC\Material Fotográfico\Tanque\GPC.4111C04.JPG   8759			
Projectos	Património Cultural do Concelho: Actualização do Inventário   29			
Projectos	Levantamento Cultural 1982-1983   42			

## Ficheiros multimédia: Informação genérica



gpc.4111c04.jpg

## Inventário : Imóveis

Nº imóvel	GPC.4205C03
Designação	Tanque da Quinta de Gavim
Tipo imóvel	Tanque-Lavadouro
Imóvel	GPC.4205C - Quinta de Gavim
Descrição	Tanque com Chafariz



## Informação específica

### Localizações

Local administ.	Topónimo	Morada	Data	Geo Datum	Método	Códi SIG	Coord. Geo. X	Coord. Geo. Y	Coord. Plana X	Coord. Plana Y	Coord. Plana Z	Ambiente
Portugal\Braga\Vila Nova de Famalicão\São Mateus (Oliveira)			2013-02-19	[EPSG:27493] Datum 73 / Modified Portuguese Grid	Quantum\POLYGON	936						

### Tipologias

Tipologia	Justificação
Património\Popular	

### Fichas relacionadas

Tipo de ficha	Dados da ficha	Inf. específica	Dados inf. específica	Tipo relação
Ficheiros	GPC.4205C03   \\arqserver\InPatrimonium\Documentos\GPC\Material Fotográfico\Tanque\GPC.4205C03.JPG   8760			

## Ficheiros multimédia: Informação genérica



gpc.4205c03.jpg

## Inventário : Imóveis

Nº imóvel	GPC.4211C02
Designação	Tanque em Montenegro
Tipo imóvel	Tanque-Lavadouro
Imóvel	GPC.4211C - Conjunto de Montenegro
Descrição	



## Informação específica

### Localizações

Local administ.	Topónimo	Morada	Data	Geo Datum	Método	Códi SIG	Coord. Geo. X	Coord. Geo. Y	Coord. Plana X	Coord. Plana Y	Coord. Plana Z	Ambiente
Portugal\Braga\Vila Nova de Famalicão\São Mateus (Oliveira)	Montenegro		2013-02-19	[EPSG:27493] Datum 73 / Modified Portuguese Grid	Quantum\POINT	385						

### Tipologias

Tipologia	Justificação
Património\Popular	

### Fichas relacionadas

Tipo de ficha	Dados da ficha	Inf. específica	Dados inf. específica	Tipo relação
Ficheiros	GPC.4211C02   \\arqserver\InPatrimonium\Documentos\GPC\Material Fotográfico\Tanque\GPC.4211C02.JPG   8761			

## Ficheiros multimédia: Informação genérica



gpc.4211c02.jpg




2014-11-10 12:02:59

Câmara Municipal de Vila Nova de Famalicão

Joao Machado

## Inventário : Imóveis

Nº imóvel	GPC.1941
Designação	Palácio da Acção Católica
Tipo imóvel	Edifício\Serviços\Religiosos
Imóvel	
Descrição	



## Informação específica

### Cronologia

Data inicial	Data final	Época	Data textual	Parte descrita	Justificação
1941-00-00	1941-00-00	Contemporânea	Século XX.	Imóvel. [Construção]	

### Localizações

Local administ.	Topónimo	Morada	Data	Geo Datum	Método	Códi SIG	Coord. Geo. X	Coord. Geo. Y	Coord. Plana X	Coord. Plana Y	Coord. Plana Z	Ambiente
Portugal\Braga\Vila Nova de Famalicão\Joane	Montinho		2012-05-17	[EPSG:27493] Datum 73 / Modified Portuguese Grid	Quantum\POLYGON	256						

### Tipologias

Tipologia	Justificação
Património\Arquitetónico	

### Fichas relacionadas

Tipo de ficha	Dados da ficha	Inf. específica	Dados inf. específica	Tipo relação
Projectos	Património Cultural do Concelho: Atualização do Inventário   29			
Projectos	Levantamento Cultural 1982-1983   42			



**Inventário : Imóveis**

Nº imóvel	GPC.2101C02
Designação	Casa do Mosteiro
Tipo imóvel	Edifício
Imóvel	GPC.2101C - Mosteiro de Santa Maria de Landim

Descrição	Edifício adossado lateralmente à Igreja, de planta retangular com pátio central aberto, distribuído por rés-do-chão e andar. Construído para permitir uma vida monacal condizente segundo a regra dos Agostinhos, era constituído, ao nível do rés-do-chão, pela sala do capítulo, cozinha, refeitório e claustro, este último servindo de logradouro e zona de lazer dos frades. O interior da antiga sala do capítulo e do refeitório possuem elementos arquitetónicos relevantes como os tetos de masseira com caixotões de madeira e silhares de azulejos seiscentistas. O piso superior, que corresponderia ao antigo dormitório monacal, é marcado por largos corredores de acesso às antigas celas, hoje em dia transformadas em salas e quartos de uso privado. Alvo de várias remodelações ao longo dos séculos, assume destaque as realizadas durante os séculos XVII e XVIII que alteraram a traça primitiva, salientando-se, entre outras transformações, a construção do novo claustro com colunas dóricas "à romana", do sobreclaustro e da utilização, em larga escala, do azulejo.
-----------	--

**Informação específica****Cronologia**

Data inicial	Data final	Época	Data textual	Parte descrita	Justificação
1601-01-01	1800-12-31	Transição\Moderna-Contemporânea	Século XVII - Século XVIII	Imóvel. [Intervenção/Reabilitação]	

**Localizações**

Local administ.	Topónimo	Morada	Data	Geo Datum	Método	Códi SIG	Coord. Geo. X	Coord. Geo. Y	Coord. Plana X	Coord. Plana Y	Coord. Plana Z	Ambiente
Portugal\Braga\Vila Nova de Famalicão	Mosteiro	Landim	2013-01-30	[EPSG:27493] Datum 73 / Modified Portuguese Grid	Quantum\MULTIPOLYGON	678						
Portugal\Braga\Vila Nova de Famalicão	Mosteiro	Landim	2014-02-18	[EPSG:3857] WGS 84 / Pseudo Mercator	Google Maps		-8,46395	41,379274				

**Protecção**

Protecção	Justificação
Direta\Classificação\Imóvel\Interesse Público (I.I.P.)	"Mosteiro de Landim, incluindo a igreja, casa do Mosteiro e todo o terreno abrangido pela cerca": Decreto n.º 2/96, DR, 1.ª série B, n.º 56, de 6-03-1996.
Direta\Plano Director Municipal (P.D.M)\1994\Carta\Património (3.11)	Carta do Património: Carta 10 e 11.
Direta\Plano Director Municipal (P.D.M)\1994\Carta\Condicionantes (1.3)\Folha 10	Património Classificado (P13).

**Tipologias**

Tipologia	Justificação
Património\Religioso	

**Fichas relacionadas**

Tipo de ficha	Dados da ficha	Inf. específica	Dados inf. específica	Tipo relação
Electrónico	Mosteiro de Landim, incluindo a igreja, casa do Mosteiro e todo o terreno abrangido pela cerca   Lisboa   09-07-2013   IGESPAR - Direcção-Geral do Património Cultural   192			

---

Electrónico Mosteiro de Landim | Landim | 2013-09-17 | Quinta do Mosteiro | 204 |

---

Exposições Temporária\Fotográfica | A Igreja e Mosteiro de Santa Maria de Landim | 23 |

---

Ficheiros GPC.2101C03 | \\Arqserver\InPatrimonium\Documentos\GPC\Material Fotográfico\Edifício\GPC.2101C02.jpg | 18529 |

---

Monografia **FARIA, Maria Adelaide Sampaio da Nóvoa de - Receitas da Casa do Mosteiro de Landim. : 1ª Metade do Século XXGuimarães: Despertar Memórias, 2011-06. 196 p.. ISBN 978-989-20-2430-1**

---

Periódico **Diário da República. I Série, N.º 56, Lisboa: Imprensa Nacional - Casa da Moeda. [1996-03-06]. Diária.**

---

#### Ficheiros multimédia: Informação genérica

---



gpc.2101c02.jpg

2014-11-10 12:04:34

Câmara Municipal de Vila Nova de Famalicão

Joao Machado

## Inventário : Imóveis

Nº imóvel	GPC.2101C03
Designação	Casa do Paço
Tipo imóvel	Edifício
Imóvel	GPC.2101C - Mosteiro de Santa Maria de Landim
Descrição	



## Informação específica

### Localizações

Local administ.	Topónimo	Morada	Data	Geo Datum	Método	Códi SIG	Coord. Geo. X	Coord. Geo. Y	Coord. Plana X	Coord. Plana Y	Coord. Plana Z	Ambiente
Portugal\Braga\Vila Nova de Famalicão\Landim			2012-12-27	[EPSG:27493] Datum 73 / Modified Portuguese Grid	Quantum\POLYGON	679						
Portugal\Braga\Vila Nova de Famalicão\Landim			2014-02-18	[EPSG:3857] WGS 84 / Pseudo Mercator	Google Maps		-8,46271	41,37775				

### Protecção

Protecção	Justificação
Indireta\Em Área de Classificação\Imóvel\Interesse Público (I.I.P.)\Zona de Protecção (Z.P.)	

### Tipologias

Tipologia	Justificação
Património\Arquitetónico	

### Fichas relacionadas

Tipo de ficha	Dados da ficha	Inf. específica	Dados inf. específica	Tipo relação
Electrónico	Mosteiro de Landim, incluindo a igreja, casa do Mosteiro e todo o terreno abrangido pela cerca   Lisboa   09-07-2013   IGESPAR - Direcção-Geral do Património Cultural   192			
Electrónico	Mosteiro de Landim   Landim   2013-09-17   Quinta do Mosteiro   204			
Ficheiros	GPC.2101C03   \\Arqserver\InPatrimonium\Documentos\GPC\Material Fotográfico\Edifício\GPC.2101C03.jpg   13512			
Periódico	<b>Diário da República. I Série, N.º 56, Lisboa: Imprensa Nacional - Casa da Moeda. [1996-03-06]. Diária.</b>	Analítico de Periódicos	- Decreto n.º 2/96.. <b>Diário da República.</b> Lisboa : Imprensa Nacional - Casa da Moeda. 1996-03-06. p. 448-457.	
Projectos	Levantamento Cultural 1982-1983   42			

---

**Ficheiros multimédia: Informação genérica**

---



gpc.2101c03.jpg

## Inventário : Imóveis

Nº imóvel	GPC.4508C04
Designação	Casa da Água Milagrosa
Tipo imóvel	Edifício
Imóvel	GPC.4508C - Conjunto de São Vicente
Descrição	



## Informação específica

### Localizações

Local administ.	Topónimo	Morada	Data	Geo Datum	Método	Códi SIG	Coord. Geo. X	Coord. Geo. Y	Coord. Plana X	Coord. Plana Y	Coord. Plana Z	Ambiente
Portugal\Braga\Vila Nova de Famalicão\União das freguesias de Arnosó (Santa Maria e Santa Eulália) e Sezures			2013-01-28									
Portugal\Braga\Vila Nova de Famalicão\Sezures			2013-02-20	[EPSG:27493] Datum 73 / Modified Portuguese Grid	Quantum\POLYGON	980						

### Tipologias

Tipologia	Justificação
Património\Religioso	

### Fichas relacionadas

Tipo de ficha	Dados da ficha	Inf. específica	Dados inf. específica	Tipo relação
Ficheiros	GPC.4508C04   \\arqserver\InPatrimonium\Documentos\GPC\Material Fotográfico\Edifício\GPC.4508C04.jpg   9736			
Periódico	<b>O Comércio do Porto. Ano CXL. N.º 309., Porto [1994-04-06]. Diário.</b>	Analtico de Periódicos	- Brisa desata "Ventania" em Sezures.. <b>O Comércio do Porto.</b> Porto 1994-04-06. p. 7.	

## Ficheiros multimédia: Informação genérica



gpc.4508c04.jpg

## Inventário : Imóveis

Nº imóvel	GPC.4508C05
Designação	Casa das Promessas
Tipo imóvel	Edifício\Serviços\Religiosos
Imóvel	GPC.4508C - Conjunto de São Vicente
Descrição	



## Informação específica

### Localizações

Local administ.	Topónimo	Morada	Data	Geo Datum	Método	Códi SIG	Coord. Geo. X	Coord. Geo. Y	Coord. Plana X	Coord. Plana Y	Coord. Plana Z	Ambiente
Portugal\Braga\Vila Nova de Famalicão\União das freguesias de Arnoso (Santa Maria e Santa Eulália) e Sezures			2013-01-28									
Portugal\Braga\Vila Nova de Famalicão\Sezures			2013-02-20	[EPSG:27493] Datum 73 / Modified Portuguese Grid	Quantum\POLYGON	981						

### Tipologias

Tipologia	Justificação
Património\Religioso	

### Fichas relacionadas

Tipo de ficha	Dados da ficha	Inf. específica	Dados inf. específica	Tipo relação
Ficheiros	GPC.4508C05   \\arqserver\InPatrimonium\Documentos\GPC\Material Fotográfico\Edifício\GPC.4508C05.JPG   9737			

## Ficheiros multimédia: Informação genérica



gpc.4508c05.jpg

## Inventário : Imóveis

Nº imóvel	GPC.1201C02
Designação	Casa Paroquial de Cruz
Tipo imóvel	Casa
Imóvel	GPC.1201C - Conjunto da Igreja de Cruz
Descrição	A construção deste edifício, que tinha o objetivo de acolher o pároco da freguesia que viria de outras terras, deve ter ocorrido entre os séculos XVII e XVIII. É um edifício constituído por dois corpos adossados entre si pelas fachadas, todo em granito, distribuído por rés-do-chão e andar. O acesso a este piso faz-se através de uma escadaria de um lanço que termina em alpendre. A cobertura, de várias águas, é em telha de barro. Em 1993 foi restaurada pela Fábrica da Igreja e respectivos paroquianos de modo a adaptar este edifício em Salão Paroquial, com o objetivo de prestar apoio a crianças e jovens. Embora a sua função primitiva tivesse sido alterada, a estrutura exterior manteve-se igual à que era na época em que aí funcionava a casa do pároco.



## Informação específica

### Cronologia

Data inicial	Data final	Época	Data textual	Parte descrita	Justificação
1601-01-01	1800-12-31	Transição\Moderna-Contemporânea	Século XVII - Século XVIII	Imóvel. [Construção]	Conjetural
2014-00-00	2014-00-00	Contemporânea	Século XXI	Imóvel. [Intervenção/Reabilitação]	

### Localizações

Local administ.	Topónimo	Morada	Data	Geo Datum	Método	Códi SIG	Coord. Geo. X	Coord. Geo. Y	Coord. Plana X	Coord. Plana Y	Coord. Plana Z	Ambiente
Portugal\Braga\Vila Nova de Famalicão\Cruz	Igreja		2012-05-11	[EPSG:27493] Datum 73 / Modified Portuguese Grid	Quantum\POLYGON	191						
Portugal\Braga\Vila Nova de Famalicão\Cruz			2013-09-02	[EPSG:3857] WGS 84 / Pseudo Mercator	Google Maps		-8,49522	41,44352				

### Tipologias

Tipologia	Justificação
Património\Religioso	

### Fichas relacionadas

Tipo de ficha	Dados da ficha	Inf. específica	Dados inf. específica	Tipo relação
Ficheiros	GPC.1201C02   \\arqserver\InPatrimonium\Documentos\GPC\Material Fotográfico\Casa\Paroquial\GPC.1201C02.JPG   8889			
Projectos	Património Cultural do Concelho: Atualização do Inventário   29			
Projectos	Levantamento Cultural 1982-1983   42			

## Ficheiros multimédia: Informação genérica



gpc.1201c02.jpg



## Inventário : Imóveis

Nº imóvel	GPC.1501C02
Designação	Casa Paroquial de Fradelos
Tipo imóvel	Casa
Imóvel	GPC.1501C - Conjunto da Igreja de Fradelos
Descrição	



## Informação específica

### Localizações

Local administ.	Topónimo	Morada	Data	Geo Datum	Método	Códi SIG	Coord. Geo. X	Coord. Geo. Y	Coord. Plana X	Coord. Plana Y	Coord. Plana Z	Ambiente
Portugal\Braga\Vila Nova de Famalicão\Fradelos			2012-12-15	[EPSG:27493] Datum 73 / Modified Portuguese Grid	Quantum\POLYGON	485						
Portugal\Braga\Vila Nova de Famalicão\Fradelos			2013-10-08	[EPSG:3857] WGS 84 / Pseudo Mercator	Google Maps		-8,59865	41,36505				

### Tipologias

Tipologia	Justificação
Património\Religioso	

### Fichas relacionadas

Tipo de ficha	Dados da ficha	Inf. específica	Dados inf. específica	Tipo relação
Ficheiros	GPC.1501C02   \\arqserver\InPatrimonium\Documentos\GPC\Material Fotográfico\Casa\Paroquial\GPC.1501C02.JPG   8890			
Material fotográfico	Analogico\Diapositivos e Transparências   Maria de Lurdes Azevedo Pereira   DMF.000307   1982-00-00   5084			

## Ficheiros multimédia: Informação genérica



gpc.1501c02.jpg



dmf.000307.jpg

## Inventário : Imóveis

Nº imóvel	GPC.1601C02
Designação	Casa Paroquial de Gavião
Tipo imóvel	Casa
Imóvel	GPC.1601C - Conjunto da Igreja de Gavião
Descrição	



## Informação específica

### Localizações

Local administ.	Topónimo	Morada	Data	Geo Datum	Método	Códi SIG	Coord. Geo. X	Coord. Geo. Y	Coord. Plana X	Coord. Plana Y	Coord. Plana Z	Ambiente
Portugal\Braga\Vila Nova de Famalicão\Gavião			2012-12-19	[EPSG:27493] Datum 73 / Modified Portuguese Grid	Quantum\POLYGON	529						

### Tipologias

Tipologia	Justificação
Património\Religioso	

### Fichas relacionadas

Tipo de ficha	Dados da ficha	Inf. específica	Dados inf. específica	Tipo relação
Ficheiros	GPC.1601C02   \\arqserver\InPatrimonium\Documentos\GPC\Material Fotográfico\Casa\Paroquial\GPC.1601C02.JPG   8891			
Material fotográfico	Digital   Jardim da Casa Paroquial.   Paulo António de Queirós Pereira   GA2009-01307   11-06-2009   13227			
Material fotográfico	Digital   Jardim da Casa Paroquial.   Paulo António de Queirós Pereira   GA2009-01308   11-06-2009   13228			
Material fotográfico	Digital   Jardim da Casa Paroquial.   Paulo António de Queirós Pereira   GA2009-01309   11-06-2009   13229			

## Ficheiros multimédia: Informação genérica



gpc.1601c02.jpg



ga2009-01307.jpg



ga2009-01308.jpg



ga2009-01309.jpg

**Inventário : Imóveis**

Nº imóvel	GPC.1701C02
Designação	Casa Paroquial de Gondifelos
Tipo imóvel	Casa
Imóvel	GPC.1701C - Conjunto da Igreja de Gondifelos
Descrição	Casa edificada para servir de habitação aos párocos da freguesia, muitos deles originários de outras terras. Construída nos finais do século XVIII funcionou unicamente como residência paroquial até à primeira década do século XX. Com a República e a forte aposta na educação, a junta de freguesia, devido à ausência de um edifício escolar, alugou uma sala desta residência para aí instalar o ensino primário masculino. Estávamos em 1914. Dois anos depois, em 1916, foi a vez do ensino primário feminino ocupar uma outra sala. Esta ocupação durou até 1953. Depois de um período sem utilização, e após ter sido objeto de restauro na década de 70 do século XX, voltou a funcionar como habitação do pároco da freguesia.

**Informação específica****Cronologia**

Data inicial	Data final	Época	Data textual	Parte descrita	Justificação
1701-00-00	1724-00-00	Moderna	Século XVIII: Inícios.	Imóvel. [Construção]	A edificação da Residência Paroquial ocorreu nos inícios do século XVIII, embora, com o tempo, tenha sofrido ampliações e modificações na sua estrutura.
1788-00-00	1788-00-00	Moderna	Século XVIII.	Imóvel. [Descritores]	Possuía quatro salas, uma cozinha de sobrado, uma sala pequena, uma casa do forno, uma varanda e um terreiro coberto com uma ramada.
1880-00-00	1880-00-00	Contemporânea	Século XIX.	Imóvel. Telhado. [Intervenção/Reabilitação]	Sofreu obras de reparação dos telhados, realizada por Miguel da Costa Araujo, no valor de 32\$500 reais.
<b>Notas:</b> Este valor total inclui outras obras realizadas na Igreja Paroquial e na Capela de Santa Maria Madalena.					
1882-00-00	1882-00-00	Contemporânea	Século XIX.	Imóvel. Telhado. [Intervenção/Reabilitação]	Sofreu obras de reparação dos telhados, realizada por Joaquim Rodrigues Leitão, no valor de 16\$000 reais.
<b>Notas:</b> Este valor total inclui obras de reparação dos telhados da Igreja e da Capela de Santa Maria Madalena.					
1912-00-00	1912-00-00	Contemporânea	Século XX.	Imóvel. Telhado. [Intervenção/Reabilitação]	Sofreu obras de restauro, no valor de 41\$410 reais para receber a escola do sexo masculino.
1892-00-00	1892-00-00	Contemporânea	Século XIX.	Imóvel. [Intervenção/Reabilitação]	Sobreu obras de reparação dos telhados, cumes e beirais, além da colocação de fechaduras, pedras, dobradiças, vidros e arranjo das diversas portas e portões existentes na Casa. A obra foi executada por Bernardino Domingues de Oliveira, pelo valor de 33\$000 reais.
1914-05-00	1914-05-00	Contemporânea	Século XX.	Imóvel. [Utilização]	Começou a funcionar num dos salões da Residência Paroquial, a Escola do sexo masculino.
1916-00-00	1916-00-00	Contemporânea	Século XX.	Imóvel. [Utilização]	Começou a funcionar num dos salões da Residência Paroquial, a Escola do sexo feminino.
1914-00-00	1953-00-00	Contemporânea	Século XX.	Imóvel. [Utilização]	Entre os anos de 1914 e 1953, o ensino das primeiras letras e números na freguesia de Gondifelos, para ambos os sexos, funcionou nos salões da Residência Paroquial.
1970-01-01	1979-12-31	Contemporânea	Século XX: Década 70.	Imóvel. Intervenção/Reabilitação]	Sofreu obras de restauro para funcionar como habitação do novo pároco da freguesia, David Ferreira da Silva Júnior.

Localizações												
Local administ.	Topónimo	Morada	Data	Geo Datum	Método	Códi SIG	Coord. Geo. X	Coord. Geo. Y	Coord. Plana X	Coord. Plana Y	Coord. Plana Z	Ambiente
Portugal\Braga\Vila Nova de Famalicão\União das freguesias de Gondifelos, Cavalões e Outiz	Igreja		2013-01-28	[EPSG:3857] WGS 84 / Pseudo Mercator	Google Maps		-8,60174	41,42028				
Portugal\Braga\Vila Nova de Famalicão\Gondifelos	Igreja	Rua José Gomes Oliveira, s/n	2012-05-23	[EPSG:27493] Datum 73 / Modified Portuguese Grid	Quantum\POLYGON	233						83 metros

Protecção	
Protecção	Justificação
Sem Protecção	

Tipologias	
Tipologia	Justificação
Património\Religioso	

Fichas relacionadas				
Tipo de ficha	Dados da ficha	Inf. específica	Dados inf. específica	Tipo relação
Ficheiros	AF.1701C2-00010[2009]   \\Arqserver\inpatrimonium\Documentos\GPC\Material Fotográfico\GPC.17\GPC.1701C\GPC.1701C2\AF.1701C2-   4727			
Projectos	Património Cultural do Concelho: Actualização do Inventário   29			
Projectos	Levantamento Cultural 1982-1983   42			

#### Ficheiros multimédia: Informação genérica



af.1701c2-00010[2009].jpg

## Inventário : Imóveis

Nº imóvel	GPC.1902C03
Designação	Casa Paroquial de Joane
Tipo imóvel	Casa
Imóvel	GPC.1902C - Conjunto da Igreja de Joane
Descrição	



## Informação específica

### Cronologia

Data inicial	Data final	Época	Data textual	Parte descrita	Justificação
1830-00-00	1830-00-00	Contemporânea	Século XIX.	Imóvel. [Construção]	

### Localizações

Local administ.	Topónimo	Morada	Data	Geo Datum	Método	Códi SIG	Coord. Geo. X	Coord. Geo. Y	Coord. Plana X	Coord. Plana Y	Coord. Plana Z	Ambiente
Portugal\Braga\Vila Nova de Famalicão\Joane	Igreja		2012-05-17	[EPSG:27493] Datum 73 / Modified Portuguese Grid	Quantum\POLYGON	249						

### Tipologias

Tipologia	Justificação
Património\Religioso	

### Fichas relacionadas

Tipo de ficha	Dados da ficha	Inf. específica	Dados inf. específica	Tipo relação
Ficheiros	GPC.1902C03   \\arqserver\InPatrimonium\Documentos\GPC\Material Fotográfico\Casa\Paroquial\GPC.1902C03.JPG   8892			
Material fotográfico	Análogo\Diapositivos e Transparências   Maria de Lurdes Azevedo Pereira   DMF.000339   1982-00-00   5116			
Material fotográfico	Análogo\Diapositivos e Transparências   Maria de Lurdes Azevedo Pereira   DMF.000340   1982-00-00   5117			
Material fotográfico	Análogo\Diapositivos e Transparências   Maria de Lurdes Azevedo Pereira   DMF.000345   1982-00-00   5122			
Projectos	Património Cultural do Concelho: Atualização do Inventário   29			
Projectos	Levantamento Cultural 1982-1983   42			

Ficheiros multimédia: Informação genérica

---



gpc.1902c03.jpg



dmf.000339.jpg



dmf.000340.jpg



dmf.000345.jpg

## Inventário : Imóveis

Nº imóvel	GPC.2601C04
Designação	Casa Paroquial de Mouquim
Tipo imóvel	Casa
Imóvel	GPC.2601C - Conjunto da Igreja de Mouquim
Descrição	



## Informação específica

### Localizações

Local administ.	Topónimo	Morada	Data	Geo Datum	Método	Códi SIG	Coord. Geo. X	Coord. Geo. Y	Coord. Plana X	Coord. Plana Y	Coord. Plana Z	Ambiente
Portugal\Braga\Vila Nova de Famalicão\União das freguesias de Lemenhe, Mouquim e Jesufrei			2013-01-28									
Portugal\Braga\Vila Nova de Famalicão\Mouquim			2012-05-21	[EPSG:27493] Datum 73 / Modified Portuguese Grid	Quantum\POLYGON	296						

### Tipologias

Tipologia	Justificação
Património\Religioso	

### Fichas relacionadas

Ficheiros GPC.2601C04 | \\arqserver\InPatrimonium\Documentos\GPC\Material Fotográfico\Casa\Paroquial\GPC.2601C04.JPG | 8894 |

## Ficheiros multimédia: Informação genérica



gpc.2601c04.jpg

## Inventário : Imóveis

Nº imóvel	GPC.2701C02
Designação	Casa Paroquial de Nine
Tipo imóvel	Casa
Imóvel	GPC.2701C - Conjunto da Igreja de Nine
Descrição	



## Informação específica

### Localizações

Local administ.	Topónimo	Morada	Data	Geo Datum	Método	Códi SIG	Coord. Geo. X	Coord. Geo. Y	Coord. Plana X	Coord. Plana Y	Coord. Plana Z	Ambiente
Portugal\Braga\Vila Nova de Famalicão\Nine	Igreja		2012-05-21	[EPSG:27493] Datum 73 / Modified Portuguese Grid	Quantum\POLYGON	310						

### Tipologias

Tipologia	Justificação
Património\Religioso	

### Fichas relacionadas

Ficheiros GPC.2701C02 | \\arqserver\InPatrimonium\Documentos\GPC\Material Fotográfico\Casa\Paroquial\GPC.2701C02.JPG | 8895 |

Projectos Património Cultural do Concelho: Actualização do Inventário | 29 |

## Ficheiros multimédia: Informação genérica



gpc.2701c02.jpg



## Inventário : Imóveis

Nº imóvel	GPC.3301C02
Designação	Casa Paroquial de Requião
Tipo imóvel	Casa
Imóvel	GPC.3301C - Conjunto da Igreja de Requião
Descrição	



## Informação específica

### Localizações

Local administ.	Topónimo	Morada	Data	Geo Datum	Método	Códi SIG	Coord. Geo. X	Coord. Geo. Y	Coord. Plana X	Coord. Plana Y	Coord. Plana Z	Ambiente
Portugal\Braga\Vila Nova de Famalicão\Requião	Mosteiro		2012-05-21	[EPSG:27493] Datum 73 / Modified Portuguese Grid	Quantum\POLYGON	341						

### Tipologias

Tipologia	Justificação
Património\Religioso	

### Fichas relacionadas

Ficheiros	GPC.3301C02   \\arqserver\InPatrimonium\Documentos\GPC\Material Fotográfico\Casa\Paroquial\GPC.3301C02.JPG   8897
Material fotográfico	Digital   Casa paroquial de Requião.   Paulo António de Queirós Pereira   GA2009-01395   06-07-2009   8530
Material fotográfico	Digital   Casa paroquial de Requião.   Paulo António de Queirós Pereira   GA2009-01399   06-07-2009   8534
Material fotográfico	Digital   Casa paroquial de Requião.   Paulo António de Queirós Pereira   GA2009-01404   06-07-2009   8539
Material fotográfico	Digital   Casa paroquial de Requião.   Paulo António de Queirós Pereira   GA2009-01405   06-07-2009   8540

## Ficheiros multimédia: Informação genérica



gpc.3301c02.jpg



ga2009-01405.jpg



ga2009-01404.jpg



ga2009-01399.jpg



ga2009-  
01395.jpg

## Inventário : Imóveis

Nº imóvel	GPC.3401C03
Designação	Casa Paroquial de Riba de Ave
Tipo imóvel	Casa
Imóvel	GPC.3401C - Conjunto da Igreja de Riba de Ave
Descrição	



## Informação específica

### Localizações

Local administ.	Topónimo	Morada	Data	Geo Datum	Método	Códi SIG	Coord. Geo. X	Coord. Geo. Y	Coord. Plana X	Coord. Plana Y	Coord. Plana Z	Ambiente
Portugal\Braga\Vila Nova de Famalicão\Riba de Ave			2013-02-11	[EPSG:27493] Datum 73 / Modified Portuguese Grid	Quantum\POLYGON	839						

### Tipologias

Tipologia	Justificação
Património\Religioso	

### Fichas relacionadas

Tipo de ficha	Dados da ficha	Inf. específica	Dados inf. específica	Tipo relação
Audiovisual	Vídeo\Documentário   Famalicão   Tobis Portuguesa/Laboratório do Arquivo Nacional das Imagens em Movimento   1955/2010   DAV.000003   234			
Material fotográfico	Análogo\Diapositivos e Transparências   Maria de Lurdes Azevedo Pereira   DMF.000599   1982-00-00   5376			
Material fotográfico	Análogo\Diapositivos e Transparências   Maria de Lurdes Azevedo Pereira   DMF.000600   1982-00-00   5377			

## Ficheiros multimédia: Informação genérica



dmf.000599.jpg



dmf.000600.jpg

**Inventário : Imóveis**

Nº imóvel	GPC.4601C04
Designação	Casa Paroquial de Telhado
Tipo imóvel	Casa
Imóvel	GPC.4601C - Conjunto da Igreja de Telhado
Descrição	

**Informação específica****Localizações**

Local administ.	Topónimo	Morada	Data	Geo Datum	Método	Códi SIG	Coord. Geo. X	Coord. Geo. Y	Coord. Plana X	Coord. Plana Y	Coord. Plana Z	Ambiente
Portugal\Braga\Vila Nova de Famalicão\União das freguesias de Vale (São Cosme), Telhado e Portela			2013-01-28									
Portugal\Braga\Vila Nova de Famalicão\Telhado			2013-02-20	[EPSG:27493] Datum 73 / Modified Portuguese Grid	Quantum\POLYGON	985						

**Tipologias**

Tipologia	Justificação
Património\Religioso	

**Fichas relacionadas**

Tipo de ficha	Dados da ficha	Inf. específica	Dados inf. específica	Tipo relação
Ficheiros	GPC.4601C04   \\arqserver\InPatrimonium\Documentos\GPC\Material Fotográfico\Casa\Paroquial\GPC.4601C04.JPG   8900			
Projectos	Património Cultural do Concelho: Actualização do Inventário   29			

**Ficheiros multimédia: Informação genérica**

gpc.4601c04.jpg

## Inventário : Imóveis

Nº imóvel	GPC.0101C02.01
Designação	Sarcófago I de Abade de Vermoim
Tipo imóvel	Sarcófago
Imóvel	GPC.0101C02 - Cemitério
Descrição	Sarcófago ainda com tampa. Desconhece-se se possui um formato antropomórfico no interior.



## Informação específica

### Cronologia

Data inicial	Data final	Época	Data textual	Parte descrita	Justificação
		Idade Média			

### Localizações

Local administ.	Topónimo	Morada	Data	Geo Datum	Método	Códi SIG	Coord. Geo. X	Coord. Geo. Y	Coord. Plana X	Coord. Plana Y	Coord. Plana Z	Ambiente
Portugal\Braga\Vila Nova de Famalicão\União das freguesias de Antas e Abade de Vermoim	Igreja		2013-01-28	[EPSG:3857] WGS 84 / Pseudo Mercator	Google Maps	-	8,488470	41,393097				
Portugal\Braga\Vila Nova de Famalicão\Abade de Vermoim	Igreja		2012-05-14	[EPSG:27493] Datum 73 / Modified Portuguese Grid	Quantum\POLYGON 2						100 m	

Notas: Localizado junto de um altar com a cruz de Cristo, do lado esquerdo do mesmo.

### Protecção

Protecção	Justificação
Sem Protecção	

### Tipologias

Tipologia	Justificação
Património\Religioso\Funerário	

### Fichas relacionadas

Tipo de ficha	Dados da ficha	Inf. específica	Dados inf. específica	Tipo relação
Ficheiros	GA2004-00528   \\Arqserver\InPatrimonium\Documentos\GA\Material Fotográfico\Objectos\GA-FO2008\GA-FO2008-00042\GA20   2746			
Ficheiros	GA2008-00540   \\Arqserver\InPatrimonium\Documentos\GA\Material Fotográfico\Objectos\GA-FO2008\GA-FO2008-00042\GA20   2747			

Ficheiros GPC.0101C02.01 | \\Arqserver\InPatrimonium\Documentos\GPC\Material Fotográfico\Sarcófago\GPC.0101C02.01.JPG | 8901 |

Monografia **COSTA, António Carvalho da - Corografia Portuguesa e descripçam topografica do famoso Reyno de Portugal - Tomo Primeyro. Lisboa: Officina de Valentim da Costa Deslandes, 1706. il., ; 2º (29) cm. Vol. 1: [16], 534 p. - 2 mapas.**

Notas: Página 328.

Projectos Levantamento Cultural 1982-1983 | 42 |

#### Ficheiros multimédia: Informação genérica



gpc.0101c02.01.jpg



ga2004-00528.jpg



ga2008-00540.jpg

2014-11-06 11:33:50

Câmara Municipal de Vila Nova de Famalicão

Joao Machado

## Inventário : Imóveis

Nº imóvel	GPC.0101C02.02
Designação	Sarcófago II de Abade de Vermoim
Tipo imóvel	Sarcófago
Imóvel	GPC.0101C02 - Cemitério
Descrição	Sarcófago ainda com tampa. Desconhece-se se possui um formato antropomórfico no interior.



## Informação específica

### Cronologia

Data inicial	Data final	Época	Data textual	Parte descrita	Justificação
		Idade Média			

### Localizações

Local administ.	Topónimo	Morada	Data	Geo Datum	Método	Códi SIG	Coord. Geo. X	Coord. Geo. Y	Coord. Plana X	Coord. Plana Y	Coord. Plana Z	Ambiente
Portugal\Braga\Vila Nova de Famalicão\União das freguesias de Antas e Abade de Vermoim	Igreja		2013-01-28	[EPSG:3857] WGS 84 / Pseudo Mercator	Google Maps	-	8,488556	41,393067				
Portugal\Braga\Vila Nova de Famalicão\Abade de Vermoim	Igreja		2012-05-14	[EPSG:27493] Datum 73 / Modified Portuguese Grid	Quantum\POLYGON 3						100 m	

Notas: Localizado junto de um altar com a cruz de Cristo, do lado direito do mesmo.

### Protecção

Protecção	Justificação
Sem Protecção	

### Tipologias

Tipologia	Justificação
Património\Religioso\Funerário	

### Fichas relacionadas

Tipo de ficha	Dados da ficha	Inf. específica	Dados inf. específica	Tipo relação
Ficheiros	GA2004-00528   \\Arqserver\InPatrimonium\Documentos\GA\Material Fotográfico\Objectos\GA-FO2008\GA-FO2008-00042\GA20   2746			

Ficheiros GPC.0101C02.02 | \\Arqserver\InPatrimonium\Documentos\GPC\Material Fotográfico\Sarcófago\GPC.0101C02.02.JPG | 8902 |

---

Monografia **COSTA, António Carvalho da - Corografia Portuguesa e descripçam topografica do famoso Reyno de Portugal - Tomo Primeyro. Lisboa: Officina de Valentim da Costa Deslandes, 1706. il., ; 2º (29) cm. Vol. 1: [16], 534 p. - 2 mapas.**

Notas: Página 328.

---

Projectos Levantamento Cultural 1982-1983 | 42 |

---

#### Ficheiros multimédia: Informação genérica

---



gpc.0101c02.02.jpg



ga2004-00528.jpg



**Inventário : Imóveis**

Nº imóvel	GPC.0101C03.01
Designação	Sarcófago III de Abade de Vermoim
Tipo imóvel	Sarcófago
Imóvel	GPC.0101C03 - Casa Paroquial de Abade de Vermoim
Descrição	

**Informação específica****Cronologia**

Data inicial	Data final	Época	Data textual	Parte descrita	Justificação

Idade Média

**Localizações**

Local administ.	Topónimo	Morada	Data	Geo Datum	Método	Códi SIG	Coord. Geo. X	Coord. Geo. Y	Coord. Plana X	Coord. Plana Y	Coord. Plana Z	Ambiente
Portugal\Braga\Vila Nova de Famalicão\União das freguesias de Antas e Abade de Vermoim	Igreja		2013-01-28	[EPSG:3857] WGS 84 / Pseudo Mercator	Google Maps		-8,489261	41,392856				
Portugal\Braga\Vila Nova de Famalicão\Abade de Vermoim	Igreja		2012-05-15	[EPSG:27493] Datum 73 / Modified Portuguese Grid	Quantum\POINT 1						100 m	

**Protecção**

Protecção	Justificação
Sem Protecção	

**Tipologias**

Tipologia	Justificação
Património\Religioso\Funerário	

**Fichas relacionadas**

Tipo de ficha	Dados da ficha	Inf. específica	Dados inf. específica	Tipo relação
Material fotográfico	Inventário\Objetos   Abade Vermoim - Residência paroquial   Paulo António de Queirós Pereira   GA2011-00711   2011-03-30   736			
Material Cartográfico	Carta Militar   Carta Militar de Portugal Série M888 - Folha 084 (Selho - Guimarães)   1:25.000   Instituto Geográfico do Exército   1997   345			

Ficheiros multimédia: Informação genérica

---



ga2011-  
00711.jpg

2014-11-06 11:34:55

Câmara Municipal de Vila Nova de Famalicão

Joao Machado

## Inventário : Imóveis

Nº imóvel	GPC.1204C01.02
Designação	Sarcófago de Pindela
Tipo imóvel	Sarcófago
Imóvel	GPC.1204C01 - Solar de Pindela
Descrição	



## Informação específica

### Cronologia

Data inicial	Data final	Época	Data textual	Parte descrita	Justificação
		Idade Média			

### Localizações

Local administ.	Topónimo	Morada	Data	Geo Datum	Método	Códi SIG	Coord. Geo. X	Coord. Geo. Y	Coord. Plana X	Coord. Plana Y	Coord. Plana Z	Ambiente
Portugal\Braga\Vila Nova de Famalicão\Cruz	Pindela		2012-05-25	[EPSG:27493] Datum 73 / Modified Portuguese Grid	Quantum\POLYGON	200						
Portugal\Braga\Vila Nova de Famalicão\Cruz	Pindela		2013-09-02	[EPSG:3857] WGS 84 / Pseudo Mercator	Google Maps		-8,506631	41,440058				

### Protecção

Protecção	Justificação
Indireta\Em Área de Classificação\Monumento\Interesse Público (M.I.P.)\Zona de Protecção (Z.P.)	Portaria n.º 740-DG/2012, DR, 2.ª série, n.º 248 (suplemento), de 24-12-2012.

### Tipologias

Tipologia	Justificação
Património\Religioso\Funerário	

### Fichas relacionadas

Tipo de ficha	Dados da ficha	Inf. específica	Dados inf. específica	Tipo relação
Audiovisual	Vídeo\Documentário   Famalicão   MAOM   1940   DAV.000004   235			

Notas: 06:53 - 06:58.

Electrónico	Quinta de Pindela   Cruz   2013-09-17   Quinta de Pindela   203		
Ficheiros	3   \\Arqserver\InPatrimonium\Documentos\GA\Material Fotográfico\Objectos\GA-FO2010\GA-FO2010-00015\3.JP   2755		
Ficheiros	GPC.1204C01.02   \\Arqserver\InPatrimonium\Documentos\GPC\Material Fotográfico\Sarcófago\GPC.1204C01.02.jpg   8903		
Periódico	<b>Diário da República. II Série, N.º 186, Lisboa: Imprensa Nacional - Casa da Moeda. [2012-09-25]. Diária.</b>	Analítico de Periódicos	- Anúncio n.º 13464/2012.. <b>Diário da República</b> . Lisboa : Imprensa Nacional - Casa da Moeda. 2012-09-25. p. 32259-32260.
Periódico	<b>Diário da República. II Série, N.º 248, Lisboa: Imprensa Nacional - Casa da Moeda. [2012-12-24]. Diária.</b>	Analítico de Periódicos	- Portaria n.º 740-DG/2012 (Suplemento).. <b>Diário da República</b> . Lisboa : Imprensa Nacional - Casa da Moeda. 2012-12-24. p. 40536-(75).
Projectos	Património Cultural do Concelho: Actualização do Inventário   29		
Projectos	Levantamento Cultural 1982-1983   42		

#### Ficheiros multimédia: Informação genérica



## Inventário : Imóveis

Nº imóvel	GPC.1221C01
Designação	Jazigo de Pindela
Tipo imóvel	Jazigo
Imóvel	GPC.1221C - Conjunto do Cemitério
Descrição	



## Informação específica

### Localizações

Local administ.	Topónimo	Morada	Data	Geo Datum	Método	Códi SIG	Coord. Geo. X	Coord. Geo. Y	Coord. Plana X	Coord. Plana Y	Coord. Plana Z	Ambiente
Portugal\Braga\Vila Nova de Famalicão\Cruz			2012-04-02	[EPSG:27493] Datum 73 / Modified Portuguese Grid	Quantum\POLYGON 209							
Portugal\Braga\Vila Nova de Famalicão\Cruz			2013-09-02	[EPSG:3857] WGS 84 / Pseudo Mercator	Google Maps		-8,496997	41,442704				

### Tipologias

Tipologia	Justificação
Património\Religioso\Funerário	

### Fichas relacionadas

Tipo de ficha	Dados da ficha	Inf. específica	Dados inf. específica	Tipo relação
Electrónico	Jazigo da Família Pindela   Sacavém   2013-02-26   Instituto da Habitação e da Reabilitação Urbana (IHRU)   57			
Ficheiros	GPC.1221C01   \\arqserver\InPatrimonium\Documentos\GPC\Material Fotográfico\Jazigo\GPC.1221C01.JPG   8751			
Projectos	Património Cultural do Concelho: Actualização do Inventário   29			
Projectos	Levantamento Cultural 1982-1983   42			

## Ficheiros multimédia: Informação genérica



gpc.1221c01.jpg

**Inventário : Imóveis**

Nº imóvel	GPC.1701C06
Designação	Cemitério Paroquial de Gondifelos
Tipo imóvel	Conjunto\Cemitério
Imóvel	GPC.1701C - Conjunto da Igreja de Gondifelos
Descrição	A construção do cemitério começou a ser pensada em 1884. Nessa época, o Estado tinha ordenado aos concelhos a construção de um recinto onde se pudessem enterrar as pessoas da freguesia que iam falecendo, as quais, anteriormente, eram enterradas dentro da Igreja. Ao todo foram escolhidos três terrenos junto à Igreja paroquial, sendo escolhido aquele que reunia mais condições para o enterramento de pessoas. Após alguns anos de construção e de alterações ao projeto inicial, o cemitério acabou por ser inaugurado em 30 de Novembro de 1904 pelo pároco da freguesia e pelo vigário de Outiz. Além do cruzeiro e de alguns jazigos, é de realçar o portão principal, em ferro fundido e ornamentado, oferecido à Igreja por uma das principais famílias da freguesia.

**Informação específica****Cronologia**

Data inicial	Data final	Época	Data textual	Parte descrita	Justificação
1901-00-00	1950-00-00	Contemporânea	Século XX: Primeira Metade.	Cruzeiro do Cemitério	A edificação do Cruzeiro presente no interior do Cemitério ocorreu na primeira metade do século XX.
1884-08-31	1884-08-31	Contemporânea	Século XIX.	Cemitério Paroquial	Ofício recebido pelo presidente da Junta de Paroquia, remetido pelo Administrador do Concelho de Vila Nova de Famalicão, informando que a Junta teria que escolher com urgência o terreno para a construção do Cemitério.
1888-04-16	1888-04-16	Contemporânea	Século XIX.	Cemitério Paroquial	Escolha de um terreno pertencente a João José Correia de Faria, por peritos da Junta da saúde que examinaram três terrenos, para a construção do Cemitério, escolhendo este por reunir o maior número de condições exigidas.
1888-10-14	1888-10-14	Contemporânea	Século XIX.	Cemitério Paroquial	A Junta de Paroquia ordenou que se fizesse a planta do Cemitério.
1891-10-11	1891-10-11	Contemporânea	Século XIX.	Cemitério Paroquial	A arrematação das obras do Cemitério foi ganha por José Rodrigues Affonço, com um valor de 530 mil reis.
1892-07-03	1892-07-03	Contemporânea	Século XIX.	Cemitério Paroquial	Reformulação da planta do Cemitério por José Joaquim da Cunha, aumentando o muro do lado poente e diminuindo os muros a norte e nascente. Esta reformulação teve um custo de 100 mil reis, ficando, deste modo, o valor total da construção do Cemitério no valor de 630 mil reis.
1901-00-00	1901-00-00	Contemporânea	Século XX.	Portal de Entrada do Cemitério	Oferta do portão de entrada pela Família Leitão.
1904-11-30	1904-11-30	Contemporânea	Século XX.	Cemitério Paroquial	Benção do Cemitério pelo pároco de Gondifelos, Francisco Martins Cerdeiras, e pelo vigário de Outiz, António d'Almeida.
1905-00-00	1905-00-00	Contemporânea	Século XX.	Jazigo da Família Leitão	A edificação do Jazigo da Família Leitão ocorreu no ano de 1905.
1913-07-20	1913-07-20	Contemporânea	Século XX.	Cemitério Paroquial	O valor da compra de um terreno de dois metros quadrados no interior do cemitério foi estabelecido em 3 mil reis.
1930-00-00	1930-00-00	Contemporânea	Século XX.	Jazigo da Família Eiró	A edificação do Jazigo da Família Eiró ocorreu no ano de 1930.
1941-00-00	1941-00-00	Contemporânea	Século XX.	Jazigo da Família Faria	A edificação do Jazigo da Família Faria ocorreu no ano de 1941.

1953-07-12 1953-07-12 Contemporânea Século XX. Cemitério Paroquial Concessão de um subsídio no valor de 3 mil escudos pela Câmara municipal de Vila Nova de Famalicão à Junta de Freguesia para fazer reparação do Cemitério.

#### Localizações

Local administ.	Topónimo	Morada	Data	Geo Datum	Método	Códi SIG	Coord. Geo. X	Coord. Geo. Y	Coord. Plana X	Coord. Plana Y	Coord. Plana Z	Ambiente
Portugal\Braga\Vila Nova de Famalicão\União das freguesias de Gondifelos, Cavalões e Outiz	Igreja		2013-01-28	[EPSG:3857] WGS 84 / Pseudo Mercator	Google Maps		-8,602772	41,420107				
Portugal\Braga\Vila Nova de Famalicão\Gondifelos	Igreja	Avenida das Oliveiras, s/n	2013-03-04	[EPSG:27493] Datum 73 / Modified Portuguese Grid	Quantum\POLYGON	1050					83 metros	

#### Protecção

Protecção	Justificação
-----------	--------------

Sem Protecção

#### Tipologias

Tipologia	Justificação
-----------	--------------

Património\Religioso\Funerário

#### Fichas relacionadas

Tipo de ficha	Dados da ficha	Inf. específica	Dados inf. específica	Tipo relação
Ficheiros	AF.1701C6-00010[2011]   \\Arqserver\inpatrimonium\Documentos\GPC\Material Fotográfico\GPC.17\GPC.1701C\GPC.1701C6\AF.1701C6-   4664			

#### Ficheiros multimédia: Informação genérica



af.1701c6-00010[2011].jpg

**Inventário : Imóveis**

Nº imóvel	GPC.1701C06.02
Designação	Jazigo da Família Leitão
Tipo imóvel	Jazigo
Imóvel	GPC.1701C06 - Cemitério Paroquial de Gondifelos
Descrição	Jazigo familiar, construído um ano após a inauguração do Cemitério (1905), revestido em pedra mármore e ornamentações em granito. A família Leitão era uma das principais famílias da freguesia. Abastados lavradores e proprietários, entre os seus membros destacaram-se também alguns párocos. A ligação desta família à Igreja encontra-se também na oferta do portão principal do Cemitério paroquial e de outras doações para benfeitorias na Igreja.

**Informação específica****Cronologia**

Data inicial	Data final	Época	Data textual	Parte descrita	Justificação
1905-00-00	1905-00-00	Contemporânea	Século XX.	Imóvel. [Construção]	A edificação do Jazigo da Família Leitão ocorreu no ano de 1905.
1920-07-04	1920-07-04	Contemporânea	Século XX.	Jazigo	Transladação dos corpos de Joaquim Correia da Silva Leitão e Manuel da Silva Leitão para o Jazigo da Família, da cidade do Rio de Janeiro, onde residiam.

**Localizações**

Local administ.	Topónimo	Morada	Data	Geo Datum	Método	Códi SIG	Coord. Geo. X	Coord. Geo. Y	Coord. Plana X	Coord. Plana Y	Coord. Plana Z	Ambiente
Portugal\Braga\Vila Nova de Famalicão\União das freguesias de Gondifelos, Cavalões e Outiz	Igreja		2013-01-28	[EPSG:3857] WGS 84 / Pseudo Mercator	Google Maps	-	8,602842	41,420121				
Portugal\Braga\Vila Nova de Famalicão\Gondifelos	Igreja	Avenida das Oliveiras, s/n	2013-01-07	[EPSG:27493] Datum 73 / Modified Portuguese Grid	Quantum\POLYGON	599					83 metros	

**Protecção**

Protecção	Justificação
Sem Protecção	

**Tipologias**

Tipologia	Justificação
Património\Religioso\Funerário	

**Fichas relacionadas**

Tipo de ficha	Dados da ficha	Inf. específica	Dados inf. específica	Tipo relação
Ficheiros	AF.1701C6.2-00004[2011]   \\Arqserver\inpatrimonium\Documentos\GPC\Material Fotográfico\GPC.17\GPC.1701C\GPC.1701C6\GPC.1701C6   4723			





af.1701c6.2-  
00004  
[2011].jpg

## Inventário : Imóveis

Nº imóvel	GPC.1701C06.03
Designação	Jazigo da Família Eiró
Tipo imóvel	Jazigo
Imóvel	GPC.1701C06 - Cemitério Paroquial de Gondifelos
Descrição	Jazigo familiar, construído em pedra granítica, possuindo ornamentações na fachada principal. A sua construção situa-se no ano de 1930. Eram uma das principais famílias da freguesia, possuindo ainda importantes ligações familiares à freguesia de Cavalões. Possuidores de terrenos e de vários negócios, alguns no Brasil para onde emigraram em meados do século XX, foram um dos principais contribuidores para a construção das Igrejas paroquiais de Gondifelos (Vila Nova de Famalicão) e de Minhotães (Barcelos), além de terem exercido vários cargos políticos a nível local, nomeadamente a da presidência da junta de freguesia de Gondifelos.



## Informação específica

### Cronologia

Data inicial	Data final	Época	Data textual	Parte descrita	Justificação
1930-00-00	1930-00-00	Contemporânea	Século XX.	Imóvel. [Construção]	A edificação do Jazigo da Família Eiró ocorreu no ano de 1930.

### Localizações

Local administ.	Topónimo	Morada	Data	Geo Datum	Método	Códi SIG	Coord. Geo. X	Coord. Geo. Y	Coord. Plana X	Coord. Plana Y	Coord. Plana Z	Ambiente
Portugal\Braga\Vila Nova de Famalicão\União das freguesias de Gondifelos, Cavalões e Outiz	Igreja		2013-01-28	[EPSG:3857] WGS 84 / Pseudo Mercator	Google Maps	-	8,602995	41,420298				
Portugal\Braga\Vila Nova de Famalicão\Gondifelos	Igreja	Avenida das Oliveiras, s/n	2013-01-07	[EPSG:27493] Datum 73 / Modified Portuguese Grid	Quantum\POLYGON	600					83 metros	

### Protecção

Protecção	Justificação
Sem Protecção	

### Tipologias

Tipologia	Justificação
Património\Religioso\Funerário	

### Fichas relacionadas

Tipo de ficha	Dados da ficha	Inf. específica	Dados inf. específica	Tipo relação
Ficheiros	AF.1701C6.3-00004[2011]   \\Arqserver\inpatrimonium\Documentos\GPC\Material Fotográfico\GPC.17\GPC.1701C\GPC.1701C6\GPC.1701C6   4721			



af.1701c6.3-  
00004  
[2011].jpg

**Inventário : Imóveis**

Nº imóvel	GPC.1701C06.04
Designação	Jazigo da Família Faria
Tipo imóvel	Jazigo
Imóvel	GPC.1701C06 - Cemitério Paroquial de Gondifelos
Descrição	Jazigo familiar, datado de 1941, construído em pedra granítica, com ornamentações na fachada principal. Foi o último dos jazigos possuidores de alguma grandeza a ser construído. Sendo uma importante família de proprietários e abastados lavradores da freguesia, a construção deste jazigo para receber os restos mortais dos seus membros assumiu, à época, um sinal de opulência e de estatuto que diferenciava esta família do resto da população.

**Informação específica****Cronologia**

Data inicial	Data final	Época	Data textual	Parte descrita	Justificação
1941-00-00	1941-00-00	Contemporânea	Século XX.	Imóvel. [Construção]	A edificação do Jazigo da Família Faria ocorreu no ano de 1941.

**Localizações**

Local administ.	Topónimo	Morada	Data	Geo Datum	Método	Códi SIG	Coord. Geo. X	Coord. Geo. Y	Coord. Plana X	Coord. Plana Y	Coord. Plana Z	Ambiente
Portugal\Braga\Vila Nova de Famalicão\União das freguesias de Gondifelos, Cavalões e Outiz	Igreja		2013-01-28	[EPSG:3857] WGS 84 / Pseudo Mercator	Google Maps	-	8,602829	41,420453				
Portugal\Braga\Vila Nova de Famalicão\Gondifelos	Igreja	Avenida das Oliveiras, s/n	2013-01-07	[EPSG:27493] Datum 73 / Modified Portuguese Grid	Quantum\POLYGON	601					83 metros	

**Protecção**

Protecção	Justificação
Sem Protecção	

**Tipologias**

Tipologia	Justificação
Património\Religioso\Funerário	

**Fichas relacionadas**

Tipo de ficha	Dados da ficha	Inf. específica	Dados inf. específica	Tipo relação
Ficheiros	AF.1701C6.4-00002[2004]   \\Arqserver\inpatrimonium\Documentos\GPC\Material Fotográfico\GPC.17\GPC.1701C\GPC.1701C6\GPC.1701C6   4722			



af.1701c6.4-  
00002  
[2004].jpg

## Inventário : Imóveis

Nº imóvel	GPC.2709C02
Designação	Capela de Santa Clara
Tipo imóvel	Jazigo
Imóvel	GPC.2709C - Conjunto do Cemitério
Descrição	



## Informação específica

### Localizações

Local administ.	Topónimo	Morada	Data	Geo Datum	Método	Códi SIG	Coord. Geo. X	Coord. Geo. Y	Coord. Plana X	Coord. Plana Y	Coord. Plana Z	Ambiente
Portugal\Braga\Vila Nova de Famalicão\Nine			2012-05-21	[EPSG:27493] Datum 73 / Modified Portuguese Grid	Quantum\POLYGON 316							

### Tipologias

Tipologia	Justificação
Património\Religioso\Funerário	

### Fichas relacionadas

Tipo de ficha	Dados da ficha	Inf. específica	Dados inf. específica	Tipo relação
Ficheiros	GPC.2709C02   \\arqserver\InPatrimonium\Documentos\GPC\Material Fotográfico\Capela\GPC.2709C02.JPG   8090			
Projectos	Património Cultural do Concelho: Actualização do Inventário   29			
Projectos	Levantamento Cultural 1982-1983   42			

## Ficheiros multimédia: Informação genérica



gpc.2709c02.jpg

**Inventário : Imóveis**

Nº imóvel	GPC.3401C02
Designação	Capela dos Condes de Riba D'Ave
Tipo imóvel	Capela\Mortuária
Imóvel	GPC.3401C - Conjunto da Igreja de Riba de Ave
Descrição	

**Informação específica****Localizações**

Local administ.	Topónimo	Morada	Data	Geo Datum	Método	Códi SIG	Coord. Geo. X	Coord. Geo. Y	Coord. Plana X	Coord. Plana Y	Coord. Plana Z	Ambiente
Portugal\Braga\Vila Nova de Famalicão\Riba de Ave			2013-02-11	[EPSG:27493] Datum 73 / Modified Portuguese Grid	Quantum\POLYGON	838						

**Tipologias**

Tipologia	Justificação
Património\Religioso\Funerário	

**Fichas relacionadas**

Tipo de ficha	Dados da ficha	Inf. específica	Dados inf. específica	Tipo relação
Ficheiros	GPC.3401C02   \\arqserver\InPatrimonium\Documentos\GPC\Material Fotográfico\Capela\Mortuária\GPC.3401C02.JPG   8868			
Material fotográfico	Analógico\Diapositivos e Transparências   Maria de Lurdes Azevedo Pereira   DMF.000601   1982-00-00   5378			

**Ficheiros multimédia: Informação genérica**

gpc.3401c02.jpg



dmf.000601.jpg

## Inventário : Imóveis

Nº imóvel	GPC.3701C02
Designação	Sarcófago I do Mosteiro de São Salvador de Arnoso
Tipo imóvel	Sarcófago
Imóvel	GPC.3701C - Mosteiro de São Salvador de Arnoso
Descrição	



## Informação específica

### Cronologia

Data inicial	Data final	Época	Data textual	Parte descrita	Justificação
		Idade Média			

### Localizações

Local administ.	Topónimo	Morada	Data	Geo Datum	Método	Códi SIG	Coord. Geo. X	Coord. Geo. Y	Coord. Plana X	Coord. Plana Y	Coord. Plana Z	Ambiente
Portugal\Braga\Vila Nova de Famalicão\União das freguesias de Arnoso (Santa Maria e Santa Eulália) e Sezures	Mosteiro		2013-01-28	[EPSG:3857] WGS 84 / Pseudo Mercator	Google Maps	-	8,522379	41,467061				
Portugal\Braga\Vila Nova de Famalicão\Santa Eulália (Arnoso)	Mosteiro		2012-05-22	[EPSG:27493] Datum 73 / Modified Portuguese Grid	Quantum\POLYGON	376						

### Protecção

Protecção	Justificação
Indireta\Em Área de Classificação\Monumento\Nacional (M.N.)\Zona de Protecção (Z.P.)	Decreto n.º 28 536, DG, I Série, n.º 66, de 22-03-1938.

### Tipologias

Tipologia	Justificação
Património\Religioso\Funerário	

### Fichas relacionadas

Tipo de ficha	Dados da ficha	Inf. específica	Dados inf. específica	Tipo relação
Ficheiros	GA2008-00541   \\Arqserver\InPatrimonium\Documentos\GA\Material Fotográfico\Objectos\GA-FO2010\GA-FO2010-00018\GA20   2758			
Material fotográfico	Analógico\Diapositivos e Transparências   Conjunto de dois sarcófagos na envolvente da Igreja de Santa Eulália do Mosteiro de Arnoso.   Maria de Lurdes Azevedo Pereira   DMF.000025   1982-00-00   4758			



Material Digital | Sarcófago. | Paulo António de Queirós Pereira | GA2004-00712 | 14-06-2004  
fotográfico | 11396 |

Material Digital | Sarcófago. | Paulo António de Queirós Pereira | GA2004-00713 | 14-06-2004  
fotográfico | 11397 |

Material Digital | Sarcófago. | Paulo António de Queirós Pereira | GA2004-00715 | 14-06-2004  
fotográfico | 11399 |

Periódico

**Boletim Cultural de Vila Nova de Famalicão, 18. Série II - 18, Vila Nova de Famalicão: Câmara Municipal de Vila Nova de Famalicão. [2001-00-00]. Anual. ISSN 0871-3308.**

Analtico de Periódicos

VIEIRA, António Martins - Igreja de Arnoso (Santa Eulália). **Boletim Cultural de Vila Nova de Famalicão, 18.** Vila Nova de Famalicão : Câmara Municipal de Vila Nova de Famalicão. 2001-00-00. ISSN 0871-3308. p. 57-62.

#### Ficheiros multimédia: Informação genérica



ga2004-00712.jpg



ga2004-00715.jpg



ga2004-00713.jpg



dmf.000025.jpg



ga2008-00541.jpg

**Inventário : Imóveis**

Nº imóvel	GPC.3701C03
Designação	Sarcófago II do Mosteiro de São Salvador de Arnosó
Tipo imóvel	Sarcófago
Imóvel	GPC.3701C - Mosteiro de São Salvador de Arnosó
Descrição	

**Informação específica****Cronologia**

Data inicial	Data final	Época	Data textual	Parte descrita	Justificação
		Idade Média			

**Localizações**

Local administ.	Topónimo	Morada	Data	Geo Datum	Método	Códi SIG	Coord. Geo. X	Coord. Geo. Y	Coord. Plana X	Coord. Plana Y	Coord. Plana Z	Ambiente
Portugal\Braga\Vila Nova de Famalicão\União das freguesias de Arnosó (Santa Maria e Santa Eulália) e Sezures	Mosteiro		2013-01-28	[EPSG:3857] WGS 84 / Pseudo Mercator	Google Maps	-	8,522338	41,467075				
Portugal\Braga\Vila Nova de Famalicão\Santa Eulália (Arnosó)	Mosteiro		2012-05-22	[EPSG:27493] Datum 73 / Modified Portuguese Grid	Quantum\POLYGON 377							

**Protecção**

Protecção	Justificação
Indireta\Em Área de Classificação\Monumento\Nacional (M.N.)\Zona de Protecção (Z.P.)	Decreto n.º 28 536, DG, I Série, n.º 66, de 22-03-1938.

**Tipologias**

Tipologia	Justificação
Património\Religioso\Funerário	

**Fichas relacionadas**

Tipo de ficha	Dados da ficha	Inf. específica	Dados inf. específica	Tipo relação
Material fotográfico	Analógico\Diapositivos e Transparências   Conjunto de dois sarcófagos na envolvente da Igreja de Santa Eulália do Mosteiro de Arnosó.   Maria de Lurdes Azevedo Pereira   DMF.000025   1982-00-00   4758			
Material fotográfico	Digital   Sarcófago.   Paulo António de Queirós Pereira   GA2004-00713   14-06-2004   11397			

Material fotográfico | Digital | Sarcófago. | Paulo António de Queirós Pereira | GA2004-00714 | 14-06-2004 | 11398 |

Material fotográfico | Digital | Sarcófago. | Paulo António de Queirós Pereira | GA2004-00716 | 14-06-2004 | 11400 |

Periódico | **Boletim Cultural de Vila Nova de Famalicão, 18. Série II - 18, Vila Nova de Famalicão: Câmara Municipal de Vila Nova de Famalicão. [2001-00-00]. Anual. ISSN 0871-3308.**

Analtico de Periódicos

VIEIRA, António Martins - Igreja de Arnoso (Santa Eulália). **Boletim Cultural de Vila Nova de Famalicão, 18.** Vila Nova de Famalicão : Câmara Municipal de Vila Nova de Famalicão. 2001-00-00. ISSN 0871-3308. p. 57-62.

#### Ficheiros multimédia: Informação genérica



ga2004-00713.jpg



ga2004-00714.jpg



dmf.000025.jpg



ga2004-00716.jpg

## Inventário : Imóveis

Nº imóvel	GPC.3901C07
Designação	Sarcófago I do Mosteiro de Santa Maria de Oliveira
Tipo imóvel	Sarcófago
Imóvel	GPC.3901C - Mosteiro de Santa Maria de Oliveira
Descrição	



## Informação específica

### Cronologia

Data inicial	Data final	Época	Data textual	Parte descrita	Justificação
		Idade Média			

### Localizações

Local administ.	Topónimo	Morada	Data	Geo Datum	Método	Códi SIG	Coord. Geo. X	Coord. Geo. Y	Coord. Plana X	Coord. Plana Y	Coord. Plana Z	Ambiente
Portugal\Braga\Vila Nova de Famalicão\Santa Maria (Oliveira)	Mosteiro		2012-04-05	[EPSG:27493] Datum 73 / Modified Portuguese Grid	Quantum\POLYGON	399						
Portugal\Braga\Vila Nova de Famalicão\Santa Maria (Oliveira)	Mosteiro		2014-02-03	[EPSG:3857] WGS 84 / Pseudo Mercator	Google Maps		-8,403498	41,405682				

### Tipologias

Tipologia	Justificação
Património\Religioso\Funerário	

### Fichas relacionadas

Tipo de ficha	Dados da ficha	Inf. específica	Dados inf. específica	Tipo relação
Ficheiros	GA2006-01557   \\Arqserver\InPatrimonium\Documentos\GA\Material Fotográfico\Objectos\GA-FO2010\GA-FO2010-00019\GA20   2759			
Ficheiros	GPC.3901C07   \\Arqserver\InPatrimonium\Documentos\GPC\Material Fotográfico\Sarcófago\GPC.3901C07.JPG   8908			
Material fotográfico	Analógico\Diapositivos e Transparências   Maria de Lurdes Azevedo Pereira   DMF.000484   1982-00-00   5261			
Projectos	Património Cultural do Concelho: Actualização do Inventário   29			
Projectos	Levantamento Cultural 1982-1983   42			

Ficheiros multimédia: Informação genérica

---



gpc.3901c07.jpg



dmf.000484.jpg



ga2006-  
01557.jpg

**Inventário : Imóveis**

Nº imóvel	GPC.3901C08
Designação	Sarcófago II do Mosteiro de Santa Maria de Oliveira
Tipo imóvel	Sarcófago
Imóvel	GPC.3901C - Mosteiro de Santa Maria de Oliveira
Descrição	

**Informação específica****Cronologia**

Data inicial	Data final	Época	Data textual	Parte descrita	Justificação
		Idade Média			

**Localizações**

Local administr.	Topónimo	Morada	Data	Geo Datum	Método	Códi SIG	Coord. Geo. X	Coord. Geo. Y	Coord. Plana X	Coord. Plana Y	Coord. Plana Z	Ambiente
Portugal\Braga\Vila Nova de Famalicão\Santa Maria (Oliveira)	Mosteiro		2012-04-05	[EPSG:27493] Datum 73 / Modified Portuguese Grid	Quantum\POLYGON 400							
Portugal\Braga\Vila Nova de Famalicão\Santa Maria (Oliveira)	Mosteiro		2014-02-03	[EPSG:3857] WGS 84 / Pseudo Mercator	Google Maps		-8,403487	41,405654				

**Tipologias**

Tipologia	Justificação
Património\Religioso\Funerário	

**Fichas relacionadas**

Tipo de ficha	Dados da ficha	Inf. específica	Dados inf. específica	Tipo relação
Ficheiros	GA2006-01563   \\Arqserver\InPatrimonium\Documentos\GA\Material Fotográfico\Objectos\GA-FO2010\GA-FO2010-00020\GA20   2760			
Ficheiros	GPC.3901C08   \\Arqserver\InPatrimonium\Documentos\GPC\Material Fotográfico\Sarcófago\GPC.3901C08.JPG   8907			
Material fotográfico	Analógico\Diapositivos e Transparências   Maria de Lurdes Azevedo Pereira   DMF.000484   1982-00-00   5261			
Projectos	Património Cultural do Concelho: Actualização do Inventário   29			
Projectos	Levantamento Cultural 1982-1983   42			

Ficheiros multimédia: Informação genérica

---



gpc.3901c08.jpg



dmf.000484.jpg



ga2006-01563.jpg

## Inventário : Imóveis

Nº imóvel	GPC.3901C09
Designação	Sarcófago III do Mosteiro de Santa Maria de Oliveira
Tipo imóvel	Sarcófago
Imóvel	GPC.3901C - Mosteiro de Santa Maria de Oliveira
Descrição	



## Informação específica

### Cronologia

Data inicial	Data final	Época	Data textual	Parte descrita	Justificação
		Idade Média			

### Localizações

Local administ.	Topónimo	Morada	Data	Geo Datum	Método	Códi SIG	Coord. Geo. X	Coord. Geo. Y	Coord. Plana X	Coord. Plana Y	Coord. Plana Z	Ambiente
Portugal\Braga\Vila Nova de Famalicão\Santa Maria (Oliveira)	Mosteiro		2012-04-05	[EPSG:27493] Datum 73 / Modified Portuguese Grid	Quantum\POLYGON	401						
Portugal\Braga\Vila Nova de Famalicão\Santa Maria (Oliveira)	Mosteiro		2014-02-03	[EPSG:3857] WGS 84 / Pseudo Mercator	Google Maps		-8,403471	41,405632				

### Tipologias

Tipologia	Justificação
Património\Religioso\Funerário	

### Fichas relacionadas

Tipo de ficha	Dados da ficha	Inf. específica	Dados inf. específica	Tipo relação
Ficheiros	GA2006-01556   \\Arqserver\InPatrimonium\Documentos\GA\Material Fotográfico\Objectos\GA-FO2010\GA-FO2010-00021\GA20   2761			
Ficheiros	GPC.3901C09   \\Arqserver\InPatrimonium\Documentos\GPC\Material Fotográfico\Sarcófago\GPC.3901C09.jpg   8906			
Material fotográfico	Analgóico\Diapositivos e Transparências   Maria de Lurdes Azevedo Pereira   DMF.000484   1982-00-00   5261			
Projectos	Património Cultural do Concelho: Actualização do Inventário   29			
Projectos	Levantamento Cultural 1982-1983   42			



Ficheiros multimédia: Informação genérica

---



gpc.3901c09.jpg



dmf.000484.jpg



ga2006-  
01556.jpg